



ПРАВИТЕЛЬСТВО САНКТ-ПЕТЕРБУРГА

**КОМИТЕТ ИМУЩЕСТВЕННЫХ ОТНОШЕНИЙ САНКТ-ПЕТЕРБУРГА**

**РАСПОРЯЖЕНИЕ**

ОКУД

23.03.2023

№ 657-РЗ

**О проведении аукциона по продаже  
земельного участка для индивидуального  
жилищного строительства**

Во исполнение подпункта 1 пункта 7 статьи 39.18 Земельного кодекса Российской Федерации (далее – ЗК РФ), в связи с поступившим(и) в Комитет имущественных отношений Санкт-Петербурга (далее – Комитет) в соответствии с пунктом 4 статьи 39.18 ЗК РФ заявлением/заявлениями о намерении участвовать в аукционе по продаже земельного участка для индивидуального жилищного строительства:

1. Провести открытый аукцион по продаже земельного участка для индивидуального жилищного строительства, расположенного на территории Санкт-Петербурга, государственная собственность на который не разграничена (далее – Участок), со следующими характеристиками: адрес Участка: Российская Федерация, Санкт-Петербург, внутригородское муниципальное образование города федерального значения Санкт-Петербурга поселок Усть-Ижора, улица Комсомола, земельный участок 3; кадастровый номер: 78:37:0017322:1253; площадь: 1200 кв.м; вид разрешенного использования: для индивидуального жилищного строительства; категория земель: земли населенных пунктов; обременения (ограничения прав на Участок):
  - а) охранная зона водопроводных сетей площадью 82 кв.м.
2. Установить следующее:
  - 2.1. Начальная цена предмета аукциона: 5 025 344 рублей 64 копейки.
  - 2.2. Шаг аукциона: 150 700 рублей 00 копеек.
  - 2.3. Размер задатка: 2 513 000 рублей 00 копеек.
  - 2.4. Форма платежа: единовременно.
3. Определить срок проведения аукциона: II квартал 2023 года – IV квартал 2023 года.
4. Форма проведения аукциона - электронная, оператор электронной площадки – АО «Сбербанк - Автоматизированная система торгов» ([utp.sberbank-ast.ru](http://utp.sberbank-ast.ru)).
5. Участниками аукциона по продаже Участка в соответствии с требованиями, установленными абзацем вторым пункта 10 статьи 39.11 ЗК РФ, могут являться только граждане.
6. В течение 10 рабочих дней после поступления в Комитет из уполномоченных исполнительных органов государственной власти Санкт-Петербурга документов, необходимых для подготовки извещения о проведении аукциона по продаже Участка, Комитет передает в Санкт-Петербургское государственное казенное учреждение «Имущество Санкт-Петербурга» (далее – Учреждение) комплект документов для организации и проведения указанного аукциона от лица Комитета.

7. Учреждению после поступления документов в соответствии с пунктом 5 настоящего распоряжения обеспечить:

7.1. проведение аукциона по продаже Участка в сроки, установленные пунктом 3 настоящего распоряжения.

7.2. заключение договора купли-продажи Участка с победителем аукциона или иным лицом, с которым договор купли-продажи Участка подлежит заключению в соответствии с действующим законодательством.

7. Считать настоящее распоряжение решением о проведении аукциона по продаже Участка.

8. Управлению информатизации и автоматизации Комитета в течение 10 рабочих дней обеспечить размещение настоящего распоряжения на официальном сайте Комитета по адресу [www.comtim.spb.ru](http://www.comtim.spb.ru) в информационно-телекоммуникационной сети «Интернет».

9. Контроль за выполнением настоящего распоряжения возложить на заместителя председателя Комитета, координирующего и контролирующего деятельность Управления землеустройства и обеспечения кадастровых работ, начальника Управления информатизации и автоматизации по принадлежности вопросов.

**Заместитель  
председателя Комитета**



**К.А. Кононевская**



**Филиал публично-правовой компании "Роскадастр" по Санкт-Петербургу**

полное наименование органа регистрации прав

Выписка из Единого государственного реестра недвижимости об объекте недвижимости

Сведения о характеристиках объекта недвижимости

На основании запроса от 16.03.2023, поступившего на рассмотрение 16.03.2023, сообщаем, что согласно записям Единого государственного реестра недвижимости:


Раздел 1 Лист 1

Земельный участок			
вид объекта недвижимости			

Лист № 1 раздела 1	Всего листов раздела 1: 3	Всего разделов: 7	Всего листов выписки: 9
--------------------	---------------------------	-------------------	-------------------------

16.03.2023г. № КУВИ-001/2023-64292675	
Кадастровый номер:	78:37:0017322:1253
Номер кадастрового квартала:	78:37:0017322
Дата присвоения кадастрового номера:	03.03.2023

Ранее присвоенный государственный учетный номер:	данные отсутствуют
Местоположение:	Российская Федерация, Санкт-Петербург, внутригородское муниципальное образование города федерального значения Санкт-Петербурга поселок Усть-Ижора, улица Комсомола, земельный участок 3
Площадь:	1200 +/- 12
Кадастровая стоимость, руб.:	5025344.64
Кадастровые номера расположенных в пределах земельного участка объектов недвижимости:	данные отсутствуют
Кадастровые номера объектов недвижимости, из которых образован объект недвижимости:	данные отсутствуют
Кадастровые номера образованных объектов недвижимости:	данные отсутствуют
Категория земель:	Земли населенных пунктов
Виды разрешенного использования:	Для индивидуального жилищного строительства
Сведения о кадастровом инженерере:	образование земельного участка из земель, находящихся в государственной или муниципальной собственности, расположенного по адресу: Российская Федерация, Санкт-Петербург, внутригородское муниципальное образование города федерального значения Санкт-Петербурга поселок Усть-Ижора, улица Комсомола, земельный участок 3.
Сведения о лесах, водных объектах и об иных природных объектах, расположенных в пределах земельного участка:	данные отсутствуют
Сведения о том, что земельный участок полностью расположен в границах зоны с особыми условиями использования территории, территории объекта культурного наследия, публичного сервитута:	данные отсутствуют

 ДОКУМЕНТ ПОДПИСАН ЭЛЕКТРОННОЙ ПОДПИСЬЮ Сертификат: 3094B7974B3CA8E1F07A347CFAD6FA78 Владелец: ФЕДЕРАЛЬНАЯ СЛУЖБА ГОСУДАРСТВЕННОЙ РЕГИСТРАЦИИ, КАДАСТРА И КАРТОГРАФИИ Действителен: с 17.05.2022 по 10.08.2023
---

полное наименование должности	инициалы, фамилия
-------------------------------	-------------------

Земельный участок			
вид объекта недвижимости			
Лист № 2 раздела 1	Всего листов раздела 1: 3	Всего разделов: 7	Всего листов выписки: 9
16.03.2023г. № КУВИ-001/2023-64292675			
Кадастровый номер:		78:37:0017322:1253	
Сведения о том, что земельный участок расположен в границах особой экономической зоны, территории опережающего социально-экономического развития, зоны территориального развития в Российской Федерации, игровой зоны:		данные отсутствуют	
Сведения о том, что земельный участок расположен в границах особо охраняемой природной территории, охотничьих угодий, лесничеств:		данные отсутствуют	
Сведения о результатах проведения государственного земельного надзора:		данные отсутствуют	
Сведения о расположении земельного участка в границах территории, в отношении которой утвержден проект межевания территории:		данные отсутствуют	
Условный номер земельного участка:		данные отсутствуют	
Сведения о принятии акта и (или) заключении договора, предусматривающих предоставление в соответствии с земельным законодательством исполнительным органом государственным органом власти или органом местного самоуправления, находящегося в государственной или муниципальной собственности земельного участка для строительства наемного дома социального использования или наемного дома коммерческого использования:		данные отсутствуют	
Сведения о том, что земельный участок или земельные участки образованы на основании решения об изъятии земельного участка и (или) расположенного на нем объекта недвижимости для государственных или муниципальных нужд:		данные отсутствуют	
Сведения о том, что земельный участок образован из земель или земельного участка, государственная собственность на которые не разграничена:		данные отсутствуют	
Сведения о наличии земельного спора о местоположении границ земельных участков:		данные отсутствуют	
Статус записи об объекте недвижимости:		Сведения об объекте недвижимости имеют статус "актуальные"	
Особые отметки:		Сведения об ограничениях права на объект недвижимости, обременениях данного объекта, не зарегистрированных в реестре прав, ограничений прав и обременений недвижимого имущества: вид ограничения (обременения): ограничения прав на земельный участок, предусмотренные статьей 56	



ДОКУМЕНТ ПОДПИСАН  
ЭЛЕКТРОННОЙ ПОДПИСЬЮ

Сертификат: 3094B7974B3CA8E1F07A347CFAD6FA78

Владелец: ФЕДЕРАЛЬНАЯ СЛУЖБА ГОСУДАРСТВЕННОЙ  
РЕГИСТРАЦИИ, КАДАСТРА И КАРТОГРАФИИ  
Действителен: с 17.05.2022 по 10.08.2023

полное наименование должности

инициалы, фамилия

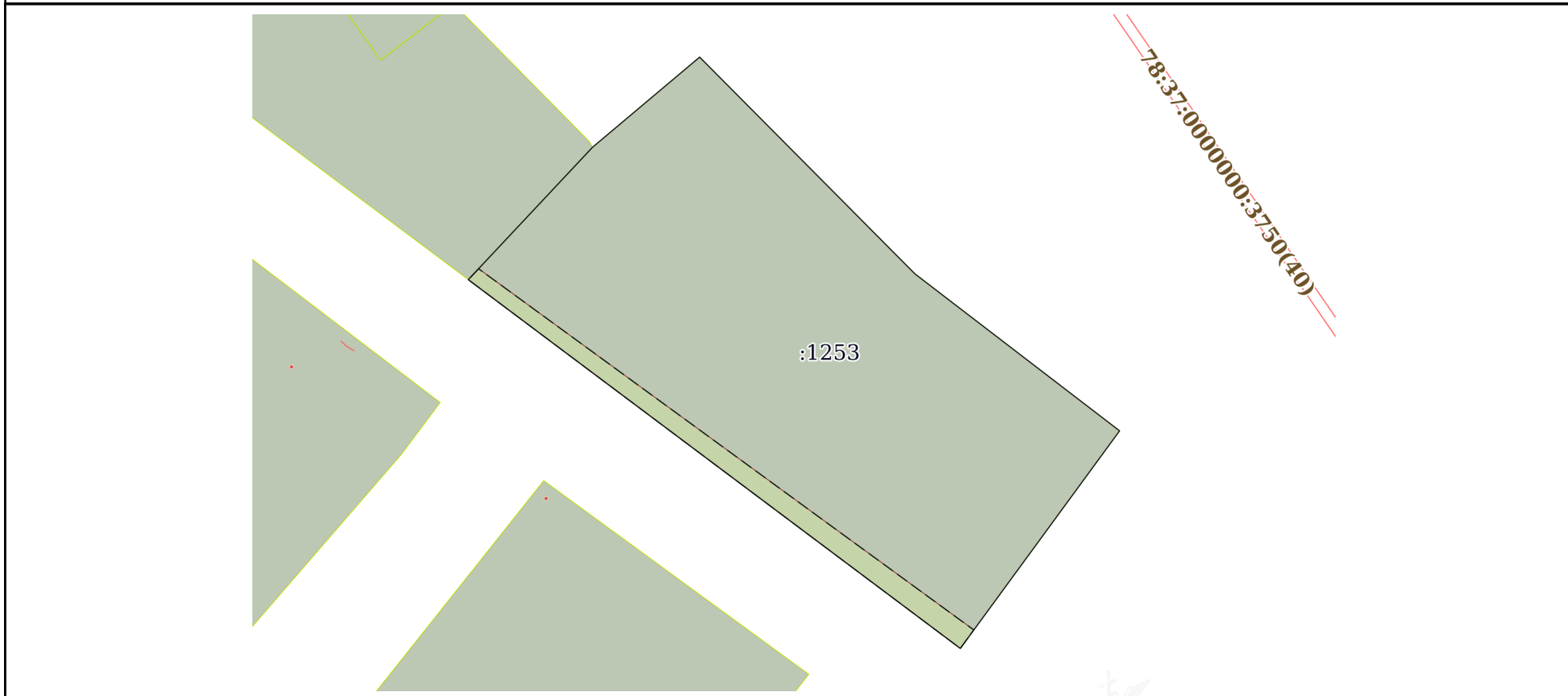
Земельный участок			
вид объекта недвижимости			
Лист № 3 раздела 1	Всего листов раздела 1: 3	Всего разделов: 7	Всего листов выписки: 9
16.03.2023г. № КУВИ-001/2023-64292675			
Кадастровый номер:		78:37:0017322:1253	
		Земельного кодекса Российской Федерации; срок действия не установлен. Земельный участок подлежит снятию с государственного кадастрового учета по истечении пяти лет со дня его государственного кадастрового учета, если на него не будут зарегистрированы права. Сведения, необходимые для заполнения раздела: 2 - Сведения о зарегистрированных правах, отсутствуют.	
Получатель выписки:		Шестакова Светлана Андреевна, действующий(ая) на основании документа "" КОМИТЕТ ИМУЩЕСТВЕННЫХ ОТНОШЕНИЙ САНКТ-ПЕТЕРБУРГА	

полное наименование должности	 ДОКУМЕНТ ПОДПИСАН ЭЛЕКТРОННОЙ ПОДПИСЬЮ Сертификат: 3094B7974B3CA8E1F07A347CFAD6FA78 Владелец: ФЕДЕРАЛЬНАЯ СЛУЖБА ГОСУДАРСТВЕННОЙ РЕГИСТРАЦИИ, КАДАСТРА И КАРТОГРАФИИ Действителен: с 17.05.2022 по 10.08.2023	инициалы, фамилия
-------------------------------	---	-------------------

Выписка из Единого государственного реестра недвижимости об объекте недвижимости  
Описание местоположения земельного участка

Земельный участок			
вид объекта недвижимости			
Лист № 1 раздела 3	Всего листов раздела 3: 1	Всего разделов: 7	Всего листов выписки: 9
16.03.2023г. № КУВИ-001/2023-64292675			
Кадастровый номер:		78:37:0017322:1253	

План (чертеж, схема) земельного участка



Масштаб 1:500	Условные обозначения:		
---------------	-----------------------	--	--

полное наименование должности	 ДОКУМЕНТ ПОДПИСАН ЭЛЕКТРОННОЙ ПОДПИСЬЮ Сертификат: 3094В7974В3СА8Е1F07А347СFAD6FA78 Владелец: ФЕДЕРАЛЬНАЯ СЛУЖБА ГОСУДАРСТВЕННОЙ РЕГИСТРАЦИИ, КАДАСТРА И КАРТОГРАФИИ Действителен: с 17.05.2022 по 10.08.2023	инициалы, фамилия

## Выписка из Единого государственного реестра недвижимости об объекте недвижимости

## Описание местоположения земельного участка

Земельный участок			
вид объекта недвижимости			
Лист № 1 раздела 3.1	Всего листов раздела 3.1: 1	Всего разделов: 7	Всего листов выписки: 9
16.03.2023г. № КУВИ-001/2023-64292675			
Кадастровый номер:		78:37:0017322:1253	

Описание местоположения границ земельного участка							
№ п/п	Номер точки		Дирекционный угол	Горизонтальное проложение, м	Описание закрепления на местности	Кадастровые номера смежных участков	Сведения об адресах правообладателей смежных земельных участков
	начальная	конечная					
1	2	3	4	5	6	7	8
1	1.1.1	1.1.2	43°8.8'	15.31	данные отсутствуют	78:37:0017322:15	адрес отсутствует
2	1.1.2	1.1.3	49°53.3'	11.78	данные отсутствуют	данные отсутствуют	данные отсутствуют
3	1.1.3	1.1.4	135°13.2'	25.74	данные отсутствуют	данные отсутствуют	данные отсутствуют
4	1.1.4	1.1.5	127°31.1'	21.72	данные отсутствуют	данные отсутствуют	данные отсутствуют
5	1.1.5	1.1.6	216°10.4'	22.72	данные отсутствуют	данные отсутствуют	данные отсутствуют
6	1.1.6	1.1.1	306°52.6'	51.79	данные отсутствуют	данные отсутствуют	данные отсутствуют



ДОКУМЕНТ ПОДПИСАН  
ЭЛЕКТРОННОЙ ПОДПИСЬЮ

Сертификат: 3094B7974B3CA8E1F07A347CFAD6FA78

Владелец: ФЕДЕРАЛЬНАЯ СЛУЖБА ГОСУДАРСТВЕННОЙ  
РЕГИСТРАЦИИ, КАДАСТРА И КАРТОГРАФИИ  
Действителен: с 17.05.2022 по 10.08.2023

полное наименование должности

инициалы, фамилия

## Выписка из Единого государственного реестра недвижимости об объекте недвижимости

## Описание местоположения земельного участка

Земельный участок			
вид объекта недвижимости			
Лист № 1 раздела 3.2	Всего листов раздела 3.2: 1	Всего разделов: 7	Всего листов выписки: 9
16.03.2023г. № КУВИ-001/2023-64292675			
Кадастровый номер:		78:37:0017322:1253	

Сведения о характерных точках границы земельного участка				
Система координат СК-1964				
Номер точки	Координаты, м		Описание закрепления на местности	Средняя квадратичная погрешность определения координат характерных точек границ земельного участка, м
	X	Y		
1	2	3	4	5
1	79776.45	128702.7	-	0.1
2	79745.37	128744.13	-	0.1
3	79763.71	128757.54	-	0.1
4	79776.94	128740.31	-	0.1
5	79795.21	128722.18	-	0.1
6	79787.62	128713.17	-	0.1
1	79776.45	128702.7	-	0.1



ДОКУМЕНТ ПОДПИСАН  
ЭЛЕКТРОННОЙ ПОДПИСЬЮ

Сертификат: 3094B7974B3CA8E1F07A347CFAD6FA78

Владелец: ФЕДЕРАЛЬНАЯ СЛУЖБА ГОСУДАРСТВЕННОЙ  
РЕГИСТРАЦИИ, КАДАСТРА И КАРТОГРАФИИ  
Действителен: с 17.05.2022 по 10.08.2023

полное наименование должности

инициалы, фамилия



Выписка из Единого государственного реестра недвижимости об объекте недвижимости  
Сведения о частях земельного участка

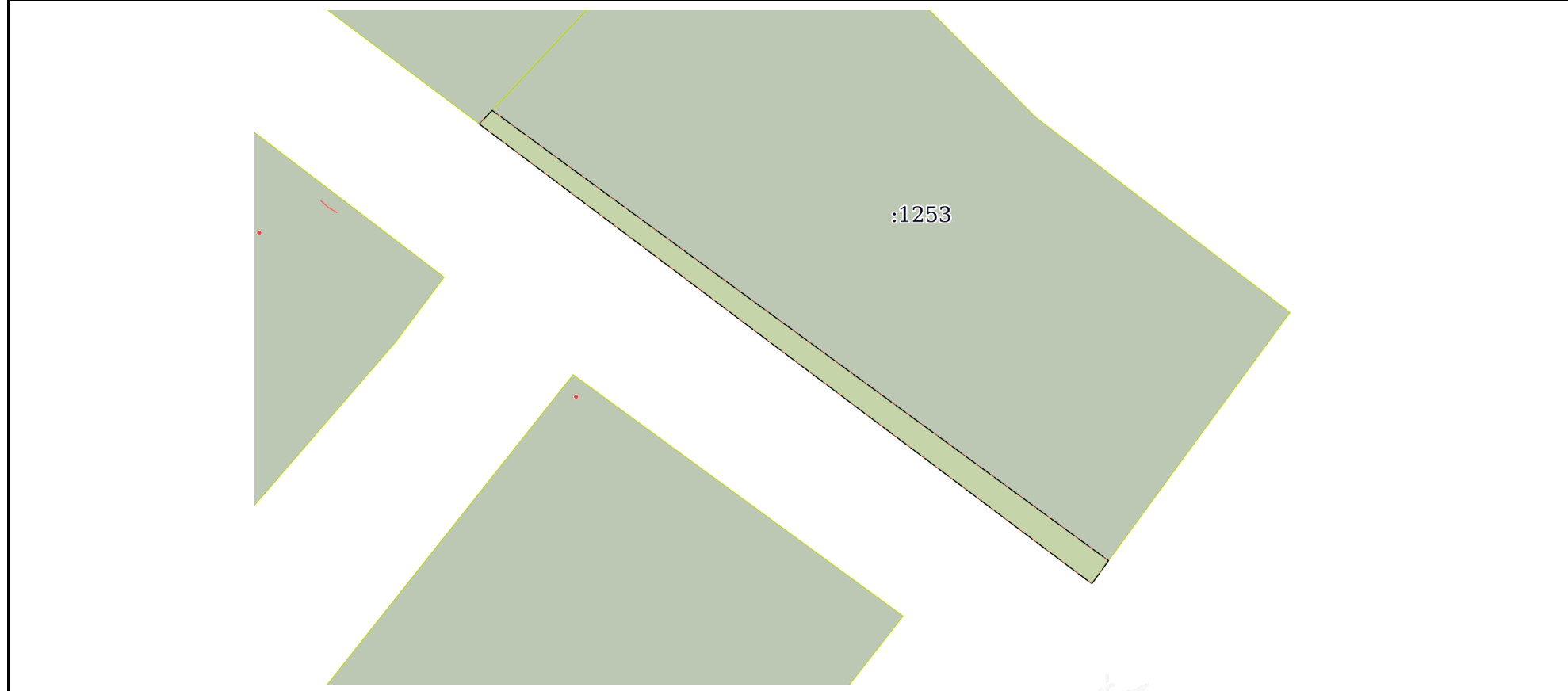
Земельный участок			
вид объекта недвижимости			

Лист № 1 раздела 4	Всего листов раздела 4: 1	Всего разделов: 7	Всего листов выписки: 9
--------------------	---------------------------	-------------------	-------------------------

16.03.2023г. № КУВИ-001/2023-64292675

Кадастровый номер: 78:37:0017322:1253

План (чертеж, схема) части земельного участка      Учетный номер части: 78:37:0017322:1253/1



Масштаб 1:400      Условные обозначения:

	 <p>ДОКУМЕНТ ПОДПИСАН ЭЛЕКТРОННОЙ ПОДПИСЬЮ</p> <p>Сертификат: 3094В7974В3СА8Е1F07А347СFAD6FА78 Владелец: ФЕДЕРАЛЬНАЯ СЛУЖБА ГОСУДАРСТВЕННОЙ РЕГИСТРАЦИИ, КАДАСТРА И КАРТОГРАФИИ Действителен: с 17.05.2022 по 10.08.2023</p>	
полное наименование должности	инициалы, фамилия	

Выписка из Единого государственного реестра недвижимости об объекте недвижимости  
Сведения о частях земельного участка

Земельный участок			
вид объекта недвижимости			
Лист № 1 раздела 4.1	Всего листов раздела 4.1: 1	Всего разделов: 7	Всего листов выписки: 9
16.03.2023г. № КУВИ-001/2023-64292675			
Кадастровый номер:		78:37:0017322:1253	
Учетный номер части	Площадь, м2	Содержание ограничения в использовании или ограничения права на объект недвижимости или обременения объекта недвижимости	
1	2	3	
78:37:0017322:1253/1	82	данные отсутствуют	
	Весь	вид ограничения (обременения): ограничения прав на земельный участок, предусмотренные статьей 56 Земельного кодекса Российской Федерации; Срок действия: не установлен; Содержание ограничения (обременения): Охранная зона водопроводных сетей	

полное наименование должности	 ДОКУМЕНТ ПОДПИСАН ЭЛЕКТРОННОЙ ПОДПИСЬЮ	инициалы, фамилия
	Сертификат: 3094B7974B3CA8E1F07A347CFAD6FA78 Владелец: ФЕДЕРАЛЬНАЯ СЛУЖБА ГОСУДАРСТВЕННОЙ РЕГИСТРАЦИИ, КАДАСТРА И КАРТОГРАФИИ Действителен: с 17.05.2022 по 10.08.2023	

## Выписка из Единого государственного реестра недвижимости об объекте недвижимости

## Сведения о частях земельного участка

Земельный участок			
вид объекта недвижимости			
Лист № 1 раздела 4.2	Всего листов раздела 4.2: 1	Всего разделов: 7	Всего листов выписки: 9
16.03.2023г. № КУВИ-001/2023-64292675			
Кадастровый номер:		78:37:0017322:1253	

Сведения о характерных точках границы части (частей) земельного участка				
Учетный номер части: 78:37:0017322:1253/1				
Система координат СК-1964				
Номер точки	Координаты, м		Описание закрепления на местности	Средняя квадратичная погрешность определения координат характерных точек границ земельного участка, м
	X	Y		
1	2	3	4	5
1	79777.37	128703.57	-	0.1
2	79746.93	128745.26	-	0.1
3	79745.37	128744.13	-	0.1
4	79776.45	128702.7	-	0.1
1	79777.37	128703.57	-	0.1



ДОКУМЕНТ ПОДПИСАН  
ЭЛЕКТРОННОЙ ПОДПИСЬЮ

Сертификат: 3094B7974B3CA8E1F07A347CFAD6FA78

Владелец: ФЕДЕРАЛЬНАЯ СЛУЖБА ГОСУДАРСТВЕННОЙ  
РЕГИСТРАЦИИ, КАДАСТРА И КАРТОГРАФИИ  
Действителен: с 17.05.2022 по 10.08.2023

полное наименование должности

инициалы, фамилия



ПРАВИТЕЛЬСТВО САНКТ-ПЕТЕРБУРГА  
КОМИТЕТ ПО ГРАДОСТРОИТЕЛЬСТВУ  
И АРХИТЕКТУРЕ

пл. Ломоносова, д. 2, Санкт-Петербург, 191023  
Тел.: (812) 576-16-00 Факс: (812) 710-48-03  
E-mail: kga@kga.gov.spb.ru Сайт: http://www.kgainfo.spb.ru

№01-47-5-35988/22 от 11.10.2022  
На № 04-26-42120/22-0-3 от 18.08.2022

Санкт-Петербургское государственное  
казённое учреждение «Имущество  
Санкт-Петербурга»  
Агентство имущественных отношений  
восточного направления  
Комитета имущественных отношений  
Санкт-Петербурга

Администрация Колпинского района  
Санкт-Петербурга

**Сведения для принятия решения о предоставлении  
земельного участка под индивидуальное жилищное  
строительство**

1. Содержание запроса:

**Сведения для принятия решения о предоставлении земельного участка площадью  
1200 кв.м для индивидуального жилищного строительства.**

2. Адрес объекта по запросу:

**Санкт-Петербург, поселок Усть-Ижора, улица Комсомола, юго-восточнее дома 2,  
литера А.**

3. Функциональное назначение:

**Для индивидуального жилищного строительства.**

4. Функциональная(ые) зона(ы) в соответствии с Законом СПб от 22.12.2005 № 728-99  
"О Генеральном плане Санкт-Петербурга":

**1ЖД - Зона застройки односемейными (индивидуальными) жилыми домами  
(отдельно стоящими и/или блокированными), коллективных садоводств, с включением  
объектов общественно-деловой застройки и инженерной инфраструктуры, связанных с  
обслуживанием данной зоны.**

5. Территориальная(ые) зона(ы) в соответствии с постановлением Правительства  
Санкт-Петербурга от 21.06.2016 № 524 «О Правилах землепользования и застройки  
Санкт-Петербурга» (далее - Правила):

**T1Ж2-2 - Жилая зона индивидуальных отдельно стоящих жилых домов с участками  
не менее 1200 квадратных метров с включением объектов социально-культурного и  
коммунально-бытового назначения, связанных с проживанием граждан, а также  
объектов инженерной инфраструктуры.**

ДОКУМЕНТ ПОДПИСАН  
ЭЛЕКТРОННОЙ ПОДПИСЬЮ

Сертификат 76DA8BE08FAB6B4AE752B1DB5C558D1103ED34D  
Владелец Семенов Сергей Анатольевич  
Действителен с 26.01.2022 по 26.04.2023

6. Объединенные зоны охраны объектов культурного наследия, объекты культурного наследия в соответствии с Законом СПб от 24.12.2008 № 820-7:

**Вне границ объединенных зон охраны объектов культурного наследия. Объекты культурного наследия не выявлены.**

7. Вид разрешенного использования земельного участка либо отсутствие установленных видов разрешенного использования в отношении земельного участка:

**Согласно сведениям Федеральной кадастровой палаты рассматриваемый земельный участок не прошел государственный кадастровый учет.**

8. Отнесение планируемого к размещению объекта капитального строительства к основным или условно разрешенным видам использования земельного участка в соответствии с Градостроительным регламентом территориальной зоны и (или) документацией по планировке территории:

**Основные виды использования:**

**Для индивидуального жилищного строительства. Код 2.1.**

9. Градостроительная документация по планировке территории - проект планировки и проект межевания (далее ППТ и ПМ):

**Распоряжение на разработку ППТ и ПМ отсутствует.**

10. Предельные параметры разрешенного строительства объекта капитального строительства в отношении земельного участка либо их отсутствие:

**Градостроительные регламенты в части предельных размеров земельных участков и предельных параметров разрешенного строительства, реконструкции объектов капитального строительства установлены в соответствии с п. 2.3.7, приложения 7 к Правилам, в том числе:**

**- минимальная площадь земельного участка для индивидуального жилищного строительства - 1200 кв.м.**

**В соответствии с «Картой градостроительного зонирования Санкт-Петербурга, границы действия предельных параметров разрешенного строительства, реконструкции объектов капитального строительства в части максимальной высоты зданий, строений и сооружений» (приложение 3 к Правилам) на территории, в границах которой расположен рассматриваемый земельный участок, установлена максимальная высота зданий –15 м.**

**Иные параметры разрешенного строительства объекта капитального строительства отсутствуют.**

11. Отнесение земельного участка к земельным участкам общего пользования или его расположение в границах земель общего пользования, территорий общего пользования:

**Отсутствует.**

12. Сведения об объектах инженерно-технического обеспечения, в том числе о расположенных в границах земельного участка охранных зонах электрических сетей и сетей инженерно-технического обеспечения:

**Земельный участок частично расположен в охранной зоне водопроводных сетей.**

13. Предназначенные к размещению на земельном участке объекты федерального значения,

---

регионального значения или объекты местного значения в соответствии с утвержденными документами территориального планирования и (или) документацией по планировке территории:

**Отсутствуют.**

---

14. Предназначенные к размещению на земельном участке здания или сооружения в соответствии с государственной программой Российской Федерации, государственной программой Санкт-Петербурга или адресной инвестиционной программой:

**Отсутствуют.**

---

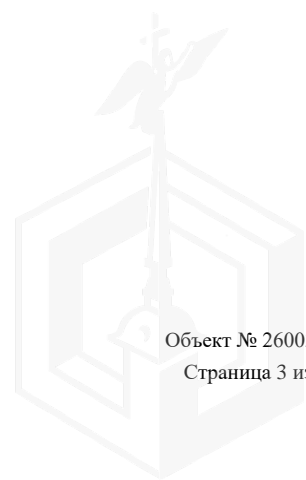
15. Дополнительная информация:

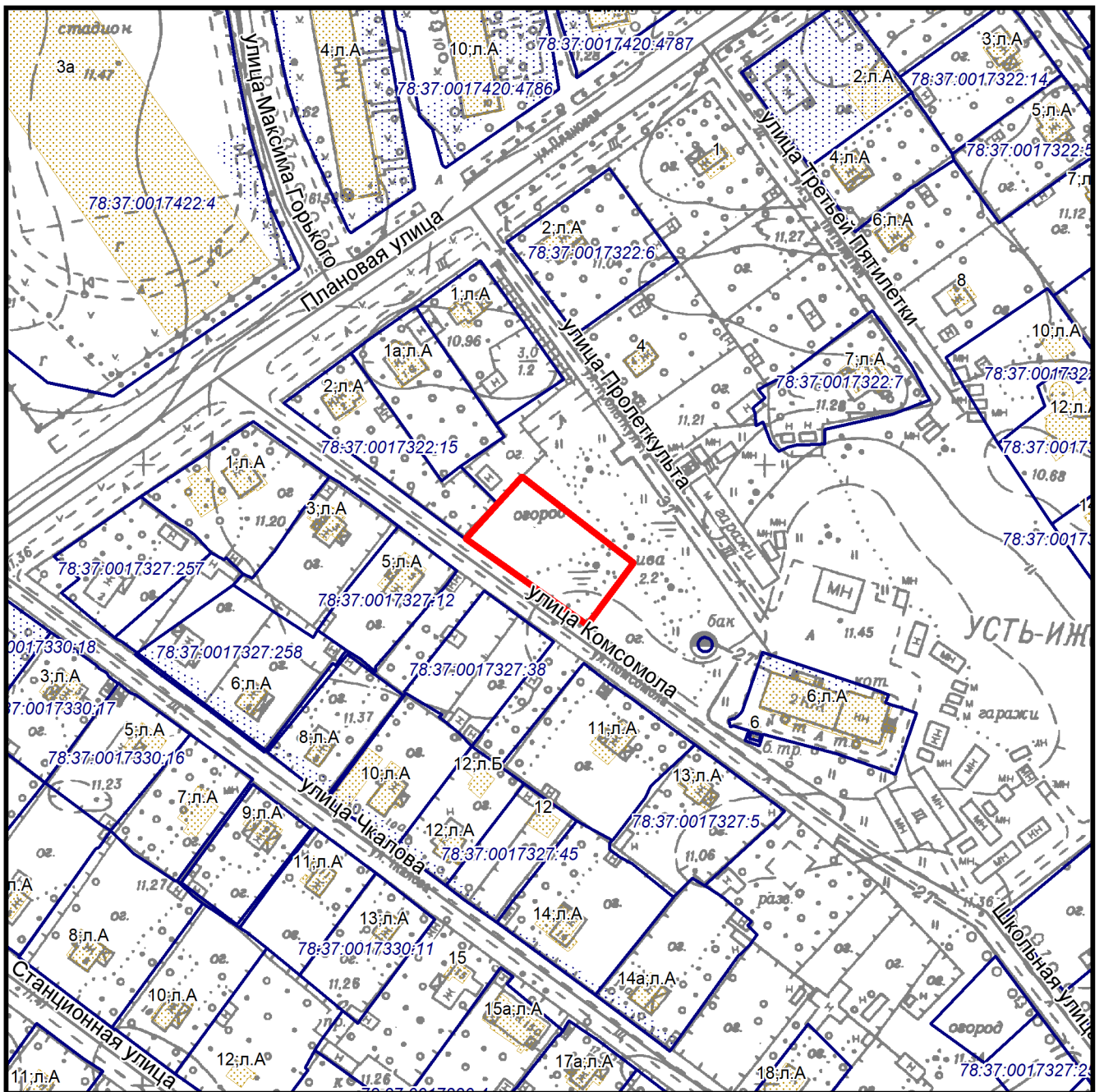
**Отсутствует.**

**Приложение: схема с ориентировочными границами земельного участка М 1:2000 - 1 л. в 1 экз.**

**Начальник Управления  
застройки города**

**С.А. Семенов**





**—** - ориентировочные границы

**Схема земельного участка по адресу:  
Санкт-Петербург, поселок Усть-Ижора,  
улица Комсомола, юго-восточнее дома 2,  
литера А.**

**М 1:2000  
2033-01,2133-13**



ПРАВИТЕЛЬСТВО САНКТ-ПЕТЕРБУРГА

**КОМИТЕТ ПО ЭНЕРГЕТИКЕ  
И ИНЖЕНЕРНОМУ ОБЕСПЕЧЕНИЮ**

Новгородская ул., д. 20, литера А, Санкт-Петербург, 191144  
Тел. (812) 576-58-01  
E-mail: kcncrg@kcio.gov.spb.ru  
<http://www.gov.spb.ru>

30.08.2022 № 01-16-17293/22-0-1

На № \_\_\_\_\_ от \_\_\_\_\_

Информация о возможности подключения  
(технологического присоединения) к сетям  
инженерно-технического обеспечения

КЭИО  
№ 01-16-17293/22-0-1  
от 30.08.2022



**Директору  
СПб ГКУ «Имущество  
Санкт-Петербурга»**

**Засядь-Волку А.В.**

**Уважаемый Александр Владимирович!**

Комитет по энергетике и инженерному обеспечению, рассмотрев обращение СПб ГКУ «Имущество Санкт-Петербурга» от 18.08.2022 № 04-26-42120/22-0-1 (вх. от 18.08.2022 № 01-16-17293/22-0-0), направляет информацию о возможности подключения (технологического присоединения) к сетям инженерно-технического обеспечения объекта индивидуального жилищного строительства на земельном участке, по адресу: Санкт-Петербург, поселок Усть-Ижора, улица Комсомола, юго-восточнее дома 2, литера А.

Теплоснабжение – 0,04 Гкал/час, возможность подключения к сетям централизованного теплоснабжения отсутствует. Теплоснабжение может быть обеспечено застройщиком.

Газоснабжение – 6,2 м<sup>3</sup>/час от газораспределительных сетей возможно. Порядок подключения (технологического присоединения) к сетям газораспределения утвержден постановлением Правительства Российской Федерации от 13.09.2021 № 1547. Срок подключения – 165 дней с даты заключения договора о подключении (исх. ООО «ПетербургГаз» от 25.08.2022 № 03-04/10-8036). Информация о плате за подключение – в соответствии с распоряжением Комитета по тарифам Санкт-Петербурга на момент заключения договора о подключении.

Электроснабжение – 13 кВт, присоединение к электрическим сетям возможно. Порядок технологического присоединения к электрическим сетям утвержден постановлением Правительства Российской Федерации от 27.12.2004 № 861. Срок присоединения – определяется договором на технологическое присоединение (исх. ПАО «Россети Ленэнерго» от 26.08.2022 № ЛЭ/16-20/1584). Информация о плате за технологическое присоединение – в соответствии с распоряжением Комитета по тарифам Санкт-Петербурга на момент заключения договора на технологическое присоединение.

Водоснабжение – 0,72 м<sup>3</sup>/час возможно от сетей централизованного водоснабжения. Порядок подключения к централизованным системам водоснабжения и (или) водоотведения утвержден постановлением Правительства



Российской Федерации от 30.11.2021 № 2130. Срок подключения – определяется договором о подключении (исх. ГУП «Водоканал Санкт-Петербурга» от 30.08.2022 № исх-11356/48). Информация о плате за подключение – в соответствии с распоряжением Комитета по тарифам Санкт-Петербурга на момент заключения договора о подключении.

Водоотведение бытовых сточных вод – 0,06 м<sup>3</sup>/час. В настоящее время техническая возможность подключения отсутствует. Срок подключения – 18 месяцев с даты заключения договора о подключении, но не ранее выполнения мероприятий, предусмотренных в соответствии со Схемой водоснабжения и водоотведения Санкт-Петербурга на период до 2025 года с учётом перспективы до 2030 года и прогноза до 2040 года, планируемый срок строительства сетей и сооружений для п. Усть-Ижора – после 2026 года. До появления технической возможности подключения водоотведение может быть обеспечено застройщиком самостоятельно. Возможность устройства очистных сооружений застройщику определить проектом и согласовать в установленном порядке с органами государственного надзора (исх. ГУП «Водоканал Санкт-Петербурга» от 30.08.2022 № исх-11356/48). Информация о плате за подключение – в соответствии с распоряжением Комитета по тарифам Санкт-Петербурга на момент заключения договора о подключении. Порядок подключения к централизованным системам водоснабжения и (или) водоотведения утвержден постановлением Правительства Российской Федерации от 30.11.2021 № 2130.


Водоотведение поверхностных сточных вод может быть обеспечено застройщиком самостоятельно (исх. ГУП «Водоканал Санкт-Петербурга» от 30.08.2022 № исх-11356/48). Возможность устройства очистных сооружений застройщику определить проектом и согласовать в установленном порядке с органами государственного надзора.

После определения правообладателя земельного участка – правообладателю земельного участка заключить в установленном порядке договоры о подключении (технологическом присоединении) с соответствующими организациями и получить технические условия.

При строительстве объекта обеспечить охранные зоны объектов инженерной инфраструктуры либо, в случае необходимости, предусмотреть их вынос в установленном порядке.

Срок действия данного заключения – 1 год.

**Заместитель  
председателя Комитета**



**С.А.Мельникова**





ПРАВИТЕЛЬСТВО САНКТ-ПЕТЕРБУРГА  
Комитет по энергетике и инженерному обеспечению  
Государственное унитарное предприятие «Топливо-энергетический комплекс Санкт-Петербурга» (ГУП «ТЭК СПб»)  
ул. Малая Морская, д. 12, литер А, Санкт-Петербург, 190000, Россия, тел.: (812) 312-58-22, факс: (812) 314-53-54  
e-mail: info@gptek.spb.ru, www.gptek.spb.ru  
ОКПО 03323755, ОГРН 1027810310274, ИНН/КПП 7830001028/783801001

25.08.2022 № 40- 13/ 39235 - 2426  
На № 01-16-17293/22-8-1 от 24.08.2022 г.

Начальнику Отдела анализа  
инженерной обеспеченности  
территорий КЭ и ИО  
В.Н. Рогову

Уважаемый Владимир Николаевич!

Рассмотрев Ваш запрос № 01-16-17293/22-8-1 от 24.08.2022 г. уведомляем об отказе в выдаче технических условий подключения планируемого к размещению объекта индивидуального жилищного строительства на земельном участке по адресу: Санкт-Петербург, поселок Усть-Ижора, улица Комсомола, юго-восточнее дома 2, литера А в связи с отсутствием коридора прохождения тепловых сетей ГУП «ТЭК СПб» к вышеуказанному объекту.

Директор  
по перспективному развитию

Д.В. Волков

Курмаева А.В. т. 601 92 54



Государственное унитарное предприятие «Топливо-энергетический комплекс Санкт-Петербурга»





ГАЗОРАСПРЕДЕЛИТЕЛЬНАЯ  
ОРГАНИЗАЦИЯ

Общество с ограниченной ответственностью

ул. Гороховая, д. 63/2, лит.А, Санкт-Петербург, 191180  
Тел. (812) 335-59-44 Факс 458-54-19  
E-mail: peterburggaz@pgaz.spb.ru  
http: www.peterburggaz.spb.ru  
ОГРН 1047833005406  
ИНН 7838017541 КПП 783450001

25.08.2022 № 03-04/10-8036  
на №01-16-17293/22-7-1 от 24.08.2022

О возможности подключения

**Уважаемый Владимир Николаевич!**

В ответ на Ваше обращение о возможности подключения (технологического присоединения) к сетям газораспределения объекта индивидуального жилищного строительства с максимальной нагрузкой (часовым расходом газа) 6,2 м<sup>3</sup>/ч, расположенного (проектируемого) по адресу: Санкт-Петербург, поселок Усть-Ижора, улица Комсомола, юго-восточнее дома 2, литера А, сообщаем о принципиальной возможности подключения указанного объекта к действующим газораспределительным сетям.

Срок подключения (технологического присоединения) к газораспределительным сетям объекта капитального строительства составляет 165 дней с даты заключения договора о подключении (технологическом присоединении) объектов капитального строительства к сети газораспределения.

В целях заключения договора о подключении правообладатель земельного участка вправе в течение трех месяцев обратиться с заявкой о заключении договора о подключении.

Подключение объектов капитального строительства к газораспределительным сетям осуществляется в соответствии с Постановлением Правительства Российской Федерации от 13 сентября 2021г. № 1547 «Об утверждении Правил подключения (технологического присоединения) газоиспользующего оборудования и объектов капитального строительства к сетям газораспределения и о признании утратившими силу некоторых актов Правительства Российской Федерации».

**Начальник департамента  
технического развития**

**И.В. Андреев**

Богуш Е.И.  
414-99-84, доб.3656





**РОССЕТИ**  
**ЛЕНЭНЕРГО**

26.08.2022 №

На № 01-16-17293/22-7-1 от

ЛЭ/16-20/1584

24.08.2022

Публичное акционерное общество  
«Россети Ленэнерго»  
197227, г. Санкт-Петербург,  
вн. тер. г. муниципальный округ Озеро Долгое,  
ул. Гаккелевская, д. 21, литера А  
тел. 8 (800) 220-0-220  
e-mail: office@lenenergo.ru  
www.rosseti-lenenergo.ru  
КПП 781401001; ОКТМО 40325000  
ИНН 7803002209; ОГРН 1027809170300

Комитет по энергетике и  
инженерному обеспечению

### Предварительное заключение о возможности технологического присоединения к электрическим сетям ПАО «Россети Ленэнерго»

В ответ на запрос о выдаче предварительного заключения о возможности технологического присоединения мощности 13,0 кВт по третьей категории надежности для электроснабжения объекта индивидуального жилищного строительства на земельном участке по адресу: Санкт-Петербург, поселок Усть-Ижора, ул. Комсомола, юго-восточнее дома 2, литера А, сообщая следующее.

Технологическое присоединение к электрическим сетям ПАО «Россети Ленэнерго» возможно от источника питания ПС 110 кВ Усть-Славянка (ПС 80), открытого для технологического присоединения.

Точка присоединения, сроки выполнения мероприятий по технологическому присоединению объекта, срок действия технических условий, стоимость услуг определяются договором об осуществлении технологического присоединения в соответствии с Правилами технологического присоединения энергопринимающих устройств потребителей электрической энергии, объектов по производству электрической энергии, а также объектов электросетевого хозяйства, принадлежащих сетевым организациям и иным лицам, к электрическим сетям, утвержденными Постановлением Правительства РФ от 27 декабря 2004 г. № 861.

Стоимость услуги по технологическому присоединению определяется в соответствии с размером платы, определяемым на основании решений, утверждаемых уполномоченным государственным органом в области регулирования тарифов на соответствующий финансовый год, действующих на дату заключения договора об осуществлении технологического присоединения.

Для технологического присоединения электроустановок к сетям ПАО «Россети Ленэнерго» предлагаем заявителю направить в адрес ПАО «Россети Ленэнерго» заявку и заключить договор об осуществлении технологического присоединения.

Срок действия настоящего предварительного заключения составляет 1 год с момента его выдачи.

Заместитель директора  
по технологическому присоединению -  
начальник управления  
по технологическому присоединению  
по Санкт-Петербургу

В.А. Калинин





ПРАВИТЕЛЬСТВО САНКТ-ПЕТЕРБУРГА  
ГОСУДАРСТВЕННОЕ  
УНИТАРНОЕ ПРЕДПРИЯТИЕ  
«ВОДОКАНАЛ САНКТ-ПЕТЕРБУРГА»  
(ГУП «Водоканал Санкт-Петербурга»)

Кавалергардская ул., д. 42, Санкт-Петербург, 191015  
Телефон: (812) 305-09-09, факс (812) 274-13-61  
Email: office@vodokanal.spb.ru  
http://www.vodokanal.spb.ru

ОКПО 03323809 ОГРН 1027809256254  
ИНН/КПП 7830000426/784201001

30.08.2022

№ Дек-11356/48

На № 01-16-17293/22-7-1 от 24.08.2022

Комитет по энергетике и  
инженерному обеспечению  
Начальнику Отдела анализа  
инженерной обеспеченности  
территорий

Рогову В.Н.

Новгородская ул., д. 20, лит. А,  
Санкт-Петербург, 191144

**Информация о возможности подключения  
(технологического присоединения) планируемого к строительству или  
реконструкции объекта капитального строительства к сетям холодного  
водоснабжения, водоотведения**

**Объект** Объект индивидуального жилищного строительства  
Санкт-Петербург, поселок Усть-Ижора, улица Комсомола, юго-восточнее дома 2, литера А

**Водоснабжение**

Подача воды питьевого качества из централизованной системы холодного водоснабжения (максимальная подключаемая нагрузка) общим расходом 0,720 м<sup>3</sup>/час (17,280 м<sup>3</sup>/сут), а также на нужды пожаротушения (в том числе из резервуаров запаса воды с установкой их на территории земельного участка заказчика в случае необходимости), возможна.

Точка подключения на границе земельного участка.

**Водоотведение**

Сброс хозяйственно-бытовых сточных вод общим расходом 0,060 м<sup>3</sup>/час (1,440 м<sup>3</sup>/сут), а также поверхностных сточных вод с кровли и прилегающей территории и дренажных вод (при наличии) расходом 19,000 м<sup>3</sup>/час может быть осуществлен самостоятельно в соответствии с требованиями законодательства Российской Федерации.

После реализации Схемы водоснабжения и водоотведения Санкт-Петербурга на период до 2025 года с учетом перспективы до 2030 года и прогноза до 2040 года, сброс хозяйственно-бытовых сточных вод (максимальная подключаемая нагрузка) общим расходом 0,060 м<sup>3</sup>/час (1,440 м<sup>3</sup>/сут) в сети бытовой канализации возможен.

Точка подключения на границе земельного участка.

**Условия**

1. Срок подключения объекта капитального строительства к сетям водоснабжения: не более 18 месяцев с даты заключения договора о подключении (технологическом присоединении) к централизованной системе холодного водоснабжения.

2. Срок подключения объекта капитального строительства к сетям водоотведения: не более 18 месяцев с даты заключения договора о подключении (технологическом присоединении) к централизованной системе водоотведения, но не ранее выполнения мероприятий, предусмотренных в соответствии со «Схемой водоснабжения и водоотведения Санкт-Петербурга на период до 2025 года с учетом перспективы до 2030 года и прогноза до 2040 года», планируемый срок строительства сетей и сооружений для поселка Усть-Ижора – после 2026 г.

**Информация о плате за подключение**

Плата за подключение определяется в соответствии с Основами ценообразования в сфере водоснабжения и водоотведения, утвержденными Постановлением Правительства Российской Федерации от 13.05.2013 № 406. Размер платы за подключение рассчитывается на основании тарифов, установленных распоряжением Комитета по тарифам Санкт-Петербурга от 13.12.2021 № 197-р «Об установлении тарифов на подключение (технологическое присоединение) к централизованным системам холодного водоснабжения и водоотведения государственного унитарного предприятия «Водоканал Санкт-Петербурга» на территории Санкт-Петербурга на 2022 год».

Директор Департамента по оформлению  
разрешительной документации Дирекции  
подключений и обработки данных об абонентах

Коваль Лариса Николаевна, 438-47-08

Т.В. Соцкова

## АКТ

### обследования земельного участка

«07» апреля 2023 г.

Сотрудником СПб ГКУ «Имущество Санкт-Петербурга» Сафоновым О.Ю.,  
проведено полевое обследование земельного участка:

1. Адрес: Российская Федерация, Санкт-Петербург, внутригородское муниципальное образование города федерального значения Санкт-Петербурга поселок Усть-Ижора, улица Комсомола, земельный участок 3

2. Площадь: - кв. м.

3. Кадастровый номер: -.

4. Цель использования: -.

5. Сведения об обременениях:

Реквизиты договора аренды: \_\_\_\_\_ (при наличии)

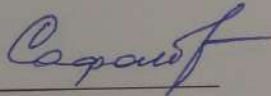
Арендатор: \_\_\_\_\_ (при наличии)

6. В результате полевого обследования земельного участка установлено:

Земельный участок с древесно-кустарниковой растительностью, не используется, доступ не ограничен.


Приложение: Акт проверки с материалами фото фиксации.

Инспектор по земельным участкам  
отдела проведения проверок и обследований  
земельных участков и объектов нежилого фонда  
СПб ГКУ «Имущество Санкт-Петербурга»

  
\_\_\_\_\_  
(подпись)

Сафонов О.Ю.  
(ФИО)

Акт согласован:  
Начальника отдела проведения проверок и обследований  
земельных участков и объектов нежилого фонда  
СПб ГКУ «Имущество Санкт-Петербурга»

  
\_\_\_\_\_  
(подпись)

