

ПРАВИТЕЛЬСТВО САНКТ- ПЕТЕРБУРГА
КОМИТЕТ ИМУЩЕСТВЕННЫХ ОТНОШЕНИЙ САНКТ-ПЕТЕРБУРГА

РЕШЕНИЕ

о проведении аукциона на право заключения договора аренды объекта нежилого фонда,
находящегося в государственной собственности Санкт-Петербурга

от 29.03.2023

№ 05-25-10307/23-0-0

В соответствии с распоряжением Комитета имущественных отношений Санкт-Петербурга от 31.07.2019 № 127-р «О проведении аукционов на право заключения договоров аренды объектов нежилого фонда, находящихся в государственной собственности Санкт-Петербурга»:

1. Провести торги в форме аукциона на право заключения договора аренды объекта нежилого фонда (далее – Аукцион), находящегося в государственной собственности Санкт-Петербурга (далее – Объект), расположенного по адресу: Санкт-Петербург, Кавалергардская ул., д. 10, литера А, пом. 1-Н.

Район Санкт-Петербурга: Центральный

Кадастровый номер: 78:31:0001209:3240

Этаж: цокольный

Общая площадь помещения: 141,7 кв.м

Входы: 1 отдельный с улицы, 1 отдельный со двора

Элементы благоустройства: электроснабжение, водоснабжение, канализация, отопление

Целевое назначение: нежилое

2. Акционерному обществу «Фонд имущества Санкт-Петербурга» обеспечить организацию Аукциона.

3. Проведение Аукциона осуществляется в электронной форме.

4. Установить, что:

4.1. Договор аренды Объекта заключается на 10 лет.

4.2. Начальная цена составляет 1 298 594,84 (один миллион двести девяносто восемь тысяч пятьсот девяносто четыре рубля 84 копейки) (без учета НДС).

5. Ограничения, обременения в отношении Объекта, определяемые в соответствии с заключениями уполномоченных исполнительных органов государственной власти и сведениями из Единого государственного реестра недвижимости: Объект находится в здании, которое расположен о в границах зон охраны и (или) защитных зон объектов культурного наследия на территории Санкт-Петербурга: единой зоне регулирования застройки и хозяйственной деятельности 1 (участок ОЗРЗ-1(31)).

Обязанность арендатора по присоединению Объекта к электросетям.

6. Информация о наличии (отсутствии) перепланировок Объекта, не согласованных в установленном порядке: самовольная перепланировка.

7. Информация о наличии (отсутствии) технологического присоединения энергопринимающих устройств, необходимых для электроснабжения Объекта к электрическим сетям: сведения о надлежащем присоединении Объекта к электросетям отсутствуют.

8. Участниками Аукциона могут являться только физические лица, не являющиеся индивидуальными предпринимателями и применяющие специальный налоговый режим «Налог на профессиональный доход», субъекты малого и среднего предпринимательства, имеющие право на поддержку органами государственной власти и органами местного самоуправления в соответствии с частями 3 и 5 статьи 14 Федерального закона от 24.07.2007 № 209-ФЗ «О развитии малого и среднего предпринимательства в Российской Федерации», или организации, образующие инфраструктуру поддержки субъектов малого и среднего предпринимательства.

Заместитель
председателя Комитета

ДОКУМЕНТ ПОДПИСАН
ЭЛЕКТРОННОЙ ПОДПИСЬЮ

Сертификат 0DB9E11A6845DF6E946CDEAD5EAE410D
Владелец Федоров Кирилл Валентинович
Действителен с 12.04.2022 по 06.07.2023

К.В.Фёдоров

РАСЧЕТ

арендной платы за нежилое помещение
к договору аренды нежилого фонда

№ от г. по адресу:
193015, г. Санкт-Петербург, Кавалергардская улица, д. 10, литера А, помещение N 1-Н

1. СПРАВОЧНЫЕ ДАННЫЕ

1.1. Наименование предприятия, арендующего данное помещение

1.2. Существующие ограничения на использование объекта

Офисное: нет Торговое: нет Промышленное: нет

1.3. Арендваемая площадь (м.кв.): 141.70

1.4. Занимаемые этажи: Цокольный этаж с загл. до 0,5 м.

Тех.этаж: нет;

1.5. Состояние помещения: удовлетворительное

1.6. Вход в помещение: отдельный с улицы

1.7. Тип здания: капитальное

1.8. Благоустройства: Водоснабжение: есть; Электроснабжение: есть;
Отопление: есть; Канализация: есть;

1.9. Коэффициент социальной значимости арендатора: 1.00

1.10. Расположение:

Зона: 1

Координата X: 117 441

Координата Y: 95 241

2. РАСЧЕТ АРЕНДНОЙ ПЛАТЫ

2.1. Расчетные коэффициенты

Базовая ставка	9 527.000
Арендный	0.700
Местоположения	0.943
Площади	1.028
Занимаемых этажей	0.920
Состояния помещения	0.920
Входа в помещение	1.000
Типа здания	1.000
Элементов благоустройства	
- водоснабжения	1.000
- канализации	1.000
- отопления	1.000
- электричества	1.000
Ставка арендной платы в РУБ. за м.кв. в год (без льгот):	5 471.856
Ставка арендной платы в РУБ. за м.кв. в год:	5 471.856

Индекс изменения размеров ставки арендной платы 1.674823914

Наилучшее использование: Торговля

Арендная плата при наилучшем использовании:

Без льгот:

В год: 1 298 594.84 руб. в квартал: 324 648.71 руб. в месяц: 108 216.24 руб.

Средняя стоимость 1 кв.м. в год: 9 164.40 руб.

Общая арендуемая площадь по договору: 141.70 (помещений: 1)

Количество объектов в расчете: 1

Арендная плата при наилучшем использовании:

Без льгот:

В год: 1 298 594.84 руб. в квартал: 324 648.71 руб. в месяц: 108 216.24 руб.

С учетом коэффициента социальной значимости:

В год: 1 298 594.84 руб. в квартал: 324 648.71 руб. в месяц: 108 216.24 руб.

Средняя стоимость 1 кв.м. в год: 9 164.40 руб.

Дата расчета: 22.03.2023 Исполнитель: Вау

Ваулина А.А.

СПРАВКА ДЛЯ РАСЧЕТА АРЕНДНОЙ ПЛАТЫ



1. Сведения об объекте.

Адрес объекта:

Район	Центральный	Улица	Кавалергардская улица	
Номер дома	10	Корпус	Литера	A

Описательный адрес (угловых и сквозных строений):

Кавалергардская улица, дом 10

Тип здания:

<input checked="" type="checkbox"/>	Капитальное
<input type="checkbox"/>	Капитальное деревянное

Тип объекта аренды:

<input type="checkbox"/>	здание	<input type="checkbox"/>	часть здания
<input type="checkbox"/>	сооружение	<input type="checkbox"/>	часть сооружения
<input checked="" type="checkbox"/>	помещение(я)	<input type="checkbox"/>	часть(и) помещения(й)

Номер объекта учета *:

1-Н

Номер помещения(й) (части(ей)), сдаваемого(ых) в аренду **:

1-Н

Занимаемые этажи:

<input type="checkbox"/>	1-й этаж
<input type="checkbox"/>	2-й этаж (с лифтом)
<input type="checkbox"/>	2-й этаж (без лифта)
<input type="checkbox"/>	Выше 2-го (с лифтом)
<input type="checkbox"/>	Выше 2-го (без лифта)
<input type="checkbox"/>	Подвал (с заглублением до 1.5 м включительно)
<input type="checkbox"/>	Подвал (с заглублением более 1.5 м)
<input checked="" type="checkbox"/>	Цоколь (с заглублением до 0.5 м включительно)
<input type="checkbox"/>	Цоколь (с заглублением более 0.5 м)

Элементы благоустройства здания:

<input checked="" type="checkbox"/>	Электроснабжение
<input checked="" type="checkbox"/>	Водоснабжение
<input checked="" type="checkbox"/>	Отопление
<input checked="" type="checkbox"/>	Канализация

Элементы благоустройства объекта учета *:

<input checked="" type="checkbox"/>	Электроснабжение
<input checked="" type="checkbox"/>	Водоснабжение
<input checked="" type="checkbox"/>	Отопление
<input checked="" type="checkbox"/>	Канализация

Элементы благоустройства объекта аренды **::

<input checked="" type="checkbox"/>	Электроснабжение	<input checked="" type="checkbox"/>	Водоснабжение
<input checked="" type="checkbox"/>	Отопление	<input checked="" type="checkbox"/>	Канализация

Технический этаж

Входы в помещение:

Входы в помещение:	Количество:	Номера по ситуационному плану:
С улицы отдельных:	1	1
С улицы общих:		
Со двора отдельных:	1	2
Со двора общих:		
Через проходную:		

Общая площадь здания (кв. м):

(заполняется при учете ПОН)

Общая площадь объекта учета (кв. м):

Общая площадь помещения(й) (части(ей)), сдаваемого в аренду на занимаемом этаже (кв.м):

Коэффициент потребительских качеств ***:

Общая площадь помещения(й) (части(ей)), сдаваемого(ых) в аренду на занимаемом этаже,

с учетом коэффициента потребительских качеств ***(кв. м):

Общая площадь объекта аренды (кв.м):

141.7
141.7 1-Н
141.7

Примечание: Справка изготовлена по данным выписки из ЕГРН № КУВИ-002/2021-60771541 от 24.05.2021

Общая площадь объекта учета по сведениям Единого государственного реестра недвижимости: 141.7 кв.м


В 2012 году в филиал ФГБУ «ФКП Росреестра» по Санкт-Петербургу сведения о помещении были переданы для включения в Государственный кадастр недвижимости (с 01.01.2017 - Единый государственный реестр недвижимости) – верно/не-верно (не нужно зачеркнуть)

Сведения о перепланировке и т.д.

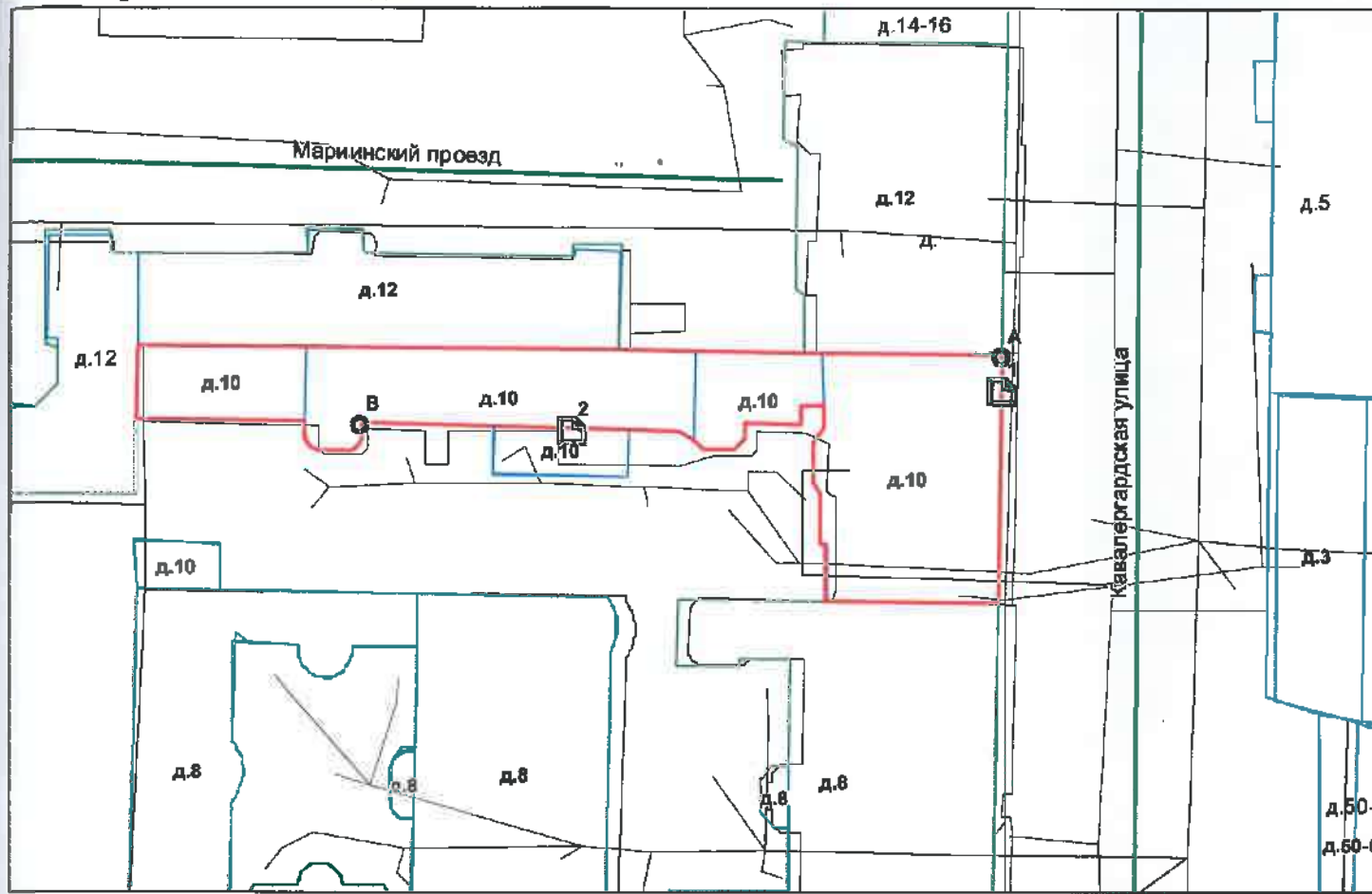
* не заполняется при учете первичного объекта недвижимости

** не заполняется, если объектом аренды является здание, сооружение

*** не заполняется, если объект аренды соответствует объекту учета



2. Схема расположения входов.



— - границы строения
 Дополнительные сведения о строении: _____

3. Ведомость координат центров входов.

№ п/п	Характерная точка	№ вх.	Координаты центра входа		Примечание
			X, м	Y, м	
1	А	1	117441.75	95241.12	
2	В	2	117409.36	95237.99	

Исполнитель: Дьяконова Д.В.
 Начальник ПИБ Центральное
 департамента кадастровой
 деятельности:
 Дата: 20 августа 2021 года

В.Б.Митичева



Район: _____

Центральный





Всего пронумеровано и
прошнуровано 2 листа(ов)
«20» 07 2021 г.
Начальник ПИБ Центрального
Департамента кадастровой
деятельности В.Б. Митячева



Филиал публично-правовой компании "Роскадастр" по Санкт-Петербургу

полное наименование органа регистрации прав

Выписка из Единого государственного реестра недвижимости об объекте недвижимости

Сведения о характеристиках объекта недвижимости

На основании запроса от 22.03.2023, поступившего на рассмотрение 22.03.2023, сообщаем, что согласно записям Единого государственного реестра недвижимости:

Раздел 1 Лист 1

Помещение			
вид объекта недвижимости			

Лист № 1 раздела 1	Всего листов раздела 1: 2	Всего разделов: 3	Всего листов выписки: 4
--------------------	---------------------------	-------------------	-------------------------

22.03.2023г. № КУВИ-001/2023-68976474	
Кадастровый номер:	78:31:0001209:3240
Номер кадастрового квартала:	78:31:0001209
Дата присвоения кадастрового номера:	09.01.2013

Ранее присвоенный государственный учетный номер:	Кадастровый номер 78:1209:0:15:2
Местоположение:	г.Санкт-Петербург, улица Кавалергардская, дом 10, литера А, помещение 1-Н
Площадь:	141.7
Назначение:	Нежилое
Наименование:	Нежилое помещение
Номер, тип этажа, на котором расположено помещение, машино-место	Цокольный этаж № цокольный
Вид жилого помещения:	данные отсутствуют
Кадастровая стоимость, руб.:	34746802.63
Кадастровые номера иных объектов недвижимости, в пределах которых расположен объект недвижимости:	78:31:0001209:3012
Кадастровые номера объектов недвижимости, из которых образован объект недвижимости:	данные отсутствуют
Кадастровые номера образованных объектов недвижимости:	данные отсутствуют
Сведения о включении объекта недвижимости в состав предприятия как имущественного комплекса:	данные отсутствуют
Сведения о включении объекта недвижимости в состав единого недвижимого комплекса:	данные отсутствуют
Виды разрешенного использования:	данные отсутствуют
Сведения о включении объекта недвижимости в реестр объектов культурного наследия:	данные отсутствуют
Сведения о кадастровом инженере:	данные отсутствуют

полное наименование должности	 <p>ДОКУМЕНТ ПОДПИСАН ЭЛЕКТРОННОЙ ПОДПИСЬЮ</p>	инициалы, фамилия
	<p>Сертификат: 3094B7974B3CA8E1F07A347CFAD6FA78 Владелец: ФЕДЕРАЛЬНАЯ СЛУЖБА ГОСУДАРСТВЕННОЙ РЕГИСТРАЦИИ, КАДАСТРА И КАРТОГРАФИИ Действителен: с 17.05.2022 по 10.08.2023</p>	

Помещение			
вид объекта недвижимости			
Лист № 2 раздела 1	Всего листов раздела 1: 2	Всего разделов: 3	Всего листов выписки: 4
22.03.2023г. № КУВИ-001/2023-68976474			
Кадастровый номер:		78:31:0001209:3240	
Сведения об отнесении жилого помещения к определенному виду жилых помещений специализированного жилищного фонда, к жилым помещениям наемного дома социального использования или наемного дома коммерческого использования:		данные отсутствуют	
Статус записи об объекте недвижимости:		Сведения об объекте недвижимости имеют статус "актуальные, ранее учтенные"	
Особые отметки:		Сведения, необходимые для заполнения раздела: 9 - Сведения о части (частях) помещения, отсутствуют.	
Получатель выписки:		Ваулина Анастасия Андреевна, действующий(ая) на основании документа "" САНКТ-ПЕТЕРБУРГСКОЕ ГОСУДАРСТВЕННОЕ КАЗЕННОЕ УЧРЕЖДЕНИЕ "ИМУЩЕСТВО САНКТ-ПЕТЕРБУРГА"	

полное наименование должности		ДОКУМЕНТ ПОДПИСАН ЭЛЕКТРОННОЙ ПОДПИСЬЮ	инициалы, фамилия
	Сертификат: 3094B7974B3CA8E1F07A347CFAD6FA78 Владелец: ФЕДЕРАЛЬНАЯ СЛУЖБА ГОСУДАРСТВЕННОЙ РЕГИСТРАЦИИ, КАДАСТРА И КАРТОГРАФИИ Действителен: с 17.05.2022 по 10.08.2023		

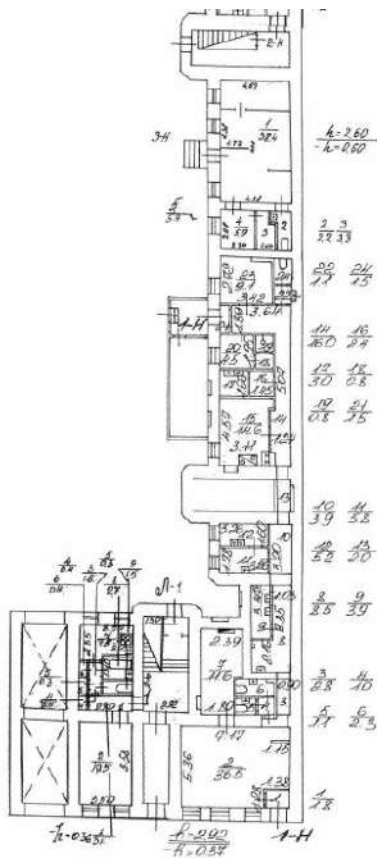
Выписка из Единого государственного реестра недвижимости об объекте недвижимости
Сведения о зарегистрированных правах

Помещение			
вид объекта недвижимости			
Лист № 1 раздела 2	Всего листов раздела 2: 1	Всего разделов: 3	Всего листов выписки: 4
22.03.2023г. № КУВИ-001/2023-68976474			
Кадастровый номер:		78:31:0001209:3240	
1	Правообладатель (правообладатели):	1.1	Санкт-Петербург
	Сведения о возможности предоставления третьим лицам персональных данных физического лица:	1.1.1	данные отсутствуют
2	Вид, номер, дата и время государственной регистрации права:	2.1	Собственность 78-01-116/2002-415.1 31.05.2002 00:00:00
3	Сведения об осуществлении государственной регистрации сделки, права без необходимого в силу закона согласия третьего лица, органа:	3.1	данные отсутствуют
4	Ограничение прав и обременение объекта недвижимости:	не зарегистрировано	
5	Договоры участия в долевом строительстве:	не зарегистрировано	
6	Заявленные в судебном порядке права требования:	данные отсутствуют	
7	Сведения о возможности предоставления третьим лицам персональных данных физического лица	данные отсутствуют	
8	Сведения о возражении в отношении зарегистрированного права:	данные отсутствуют	
9	Сведения о наличии решения об изъятии объекта недвижимости для государственных и муниципальных нужд:	данные отсутствуют	
10	Сведения о невозможности государственной регистрации без личного участия правообладателя или его законного представителя:	данные отсутствуют	
11	Правопритязания и сведения о наличии поступивших, но не рассмотренных заявлений о проведении государственной регистрации права (перехода, прекращения права), ограничения права или обременения объекта недвижимости, сделки в отношении объекта недвижимости:	отсутствуют	

	<p>ДОКУМЕНТ ПОДПИСАН ЭЛЕКТРОННОЙ ПОДПИСЬЮ</p> <p>Сертификат: 3094В7974ВЗСА8Е1F07А347CFAD6FA78 Владелец: ФЕДЕРАЛЬНАЯ СЛУЖБА ГОСУДАРСТВЕННОЙ РЕГИСТРАЦИИ, КАДАСТРА И КАРТОГРАФИИ Действителен: с 17.05.2022 по 10.08.2023</p>	<p>полное наименование должности</p>	<p>инициалы, фамилия</p>
---	---	--------------------------------------	--------------------------

Выписка из Единого государственного реестра недвижимости об объекте недвижимости
 План расположения помещения, машино-места на этаже (плане этажа)

Помещение			
вид объекта недвижимости			
Лист № 1 раздела 8	Всего листов раздела 8: 1	Всего разделов: 3	Всего листов выписки: 4
22.03.2023г. № КУВИ-001/2023-68976474			
Кадастровый номер: 78:31:0001209:3240		Номер этажа (этажей): цокольный	



Масштаб 1



ДОКУМЕНТ ПОДПИСАН
 ЭЛЕКТРОННОЙ ПОДПИСЬЮ

Сертификат: 3094B7974B3CA8E1F07A347CFAD6FA78

Владелец: ФЕДЕРАЛЬНАЯ СЛУЖБА ГОСУДАРСТВЕННОЙ
 РЕГИСТРАЦИИ, КАДАСТРА И КАРТОГРАФИИ
 Действителен: с 17.05.2022 по 10.08.2023

полное наименование должности

инициалы, фамилия



ПРАВИТЕЛЬСТВО САНКТ-ПЕТЕРБУРГА
КОМИТЕТ ПО КОНТРОЛЮ ЗА ИМУЩЕСТВОМ
САНКТ-ПЕТЕРБУРГА

АКТ
обследования объекта нежилого фонда

Санкт-Петербург

«11» января 2023 года

Обследование начато в «10» ч. «30» мин.
Обследование окончено в «10» ч. «50» мин.

На основании приказа Комитета по контролю за имуществом Санкт-Петербурга от «28» декабря 2022 года № 11422-ПО сотрудниками Комитета по контролю за имуществом Санкт-Петербурга: главным специалистом отдела земельного контроля Управления контроля использования имущества центральных районов Санкт-Петербурга Долгушевой О.О.; ведущим специалистом отдела контроля имущества Управления контроля использования имущества центральных районов Санкт-Петербурга Седовым С.В.

в присутствии: _____

проведено обследование здания (части здания), помещения (части помещения), сооружения, прочих составляющих здания (сооружения), расположенного по адресу: **Санкт-Петербург, Кавалергардская ул., д. 10, лит. А, пом. 1-Н (далее – Объект).**

Кадастровый номер Объекта: 78:31:0001209:3240.

Реестровый номер Объекта (при наличии): 0021К0912Н0002.

Технические характеристики Объекта согласно информационным ресурсам и технической документации (при наличии): площадь: 141.7 кв.м. Этаж: цоколь. Вход: отдельный с улицы, отдельный со двора. Элементы благоустройства: электроснабжение, водоснабжение, канализация, отопление.

Статус объекта культурного наследия: отсутствует.

Основание пользования (при наличии): отсутствует.

В ходе обследования проводилось: осмотр, фотофиксация.

Обследование проводилось с использованием документов технического и кадастрового учета: поэтажного плана, размещенного в выписке из Единого государственного реестра недвижимости от 13.12.2022 № КУВИ-001/2022-222116024 (далее – План), предоставленной Санкт-Петербургским государственным казенным учреждением «Имущество Санкт-Петербурга» письмом от 14.12.2022 № 04-07-24705/22-0-0.

В результате проведения обследования установлено:

Доступ:

Обеспечен

Не обеспечен

Объект:

Используется

Не используется

В

Состояние Объекта*:

Евростандарт

Удовлетворительное

Отличное

Неудовлетворительное

Нормальное

Вид использования Объекта: -

Пользователь: -

Перепланировка/переустройство:

- демонтированы перегородки между ч.п. 1 и ч.п. 2 (фото № 7).

Иные лица, использующие Объект: -

Подключение к сетям инженерного обеспечения (при наличии):

электроснабжения _____

водоснабжения/водоотведения _____

(указывается основание подключения (при наличии)**

(указывается основание подключения (при наличии)**

газоснабжения _____

теплоснабжения _____

(указывается основание подключения(при наличии)**

(указывается основание подключения(при наличии)**

Применение контрольно-кассовой техники на Объекте:

применяется

не применяется

Дополнительная информация: в отношении Объекта зарегистрировано право государственной собственности Санкт-Петербурга № 78-01-116/2002-415.1 от 31.05.2002. Доступ в Объект обеспечен представителем СПб ГКУ «Жилищное агентство Центрального района Санкт-Петербурга».

Выявленные нарушения: несоответствие планировки Объекта Плану.

Приложение: сведения ИТС «Реестр», ИТС «Аренда» на 4 л. в 1 экз.

Фототаблица

Копии документов технического учета

Главный специалист
(должность лица, проводившего обследование)

(подпись)

Долгушева О.О.
(фамилия, имя, отчество)

Ведущий специалист
(должность лица, проводившего обследование)

(подпись)

Седов С.В.
(фамилия, имя отчество)

(должность лица, присутствующего при проведении обследования)

(подпись)

(фамилия, имя, отчество)

Копия акта получена***

(ФИО, должность уполномоченного лица (при наличии документов, подтверждающих полномочия))

* В соответствии с классификацией состояния объектов, указанных в постановлении Правительства Санкт-Петербурга от 21.12.2005 № 1958 «О порядке определения базовых ставок и коэффициентов, применяемых при расчете арендной платы за объекты нежилого фонда, арендодателем которых является Санкт-Петербурга»



**Указывается на основании документов, представленных пользователем Объекта

*** Предоставляется по письменному запросу правообладателя (пользователя) Объекта, его уполномоченного представителя



Приложение к Акту обследования от 11.01.2023
в соответствии с Приказом от 28.12.2022
№ 11422-ПО Адрес: Санкт-Петербург,
Кавалергардская ул., д. 10, лит. А, пом. 1-Н
(далее – Объект).

ФОТОТАБЛИЦА

Фото № 1	
Описание:	адресный ориентир Объекта.
Фото № 2	
Описание:	вход в Объект.

Главный специалист _____


Долгушева О.О.

Ведущий специалист _____

Седов С.В.

Приложение к Акту обследования от 11.01.2023
в соответствии с Приказом от 28.12.2022
№ 11422-ПО Адрес: Санкт-Петербург,
Кавалергардская ул., д. 10, лит. А, пом. 1-Н
(далее – Объект).

Фото № 3



Описание: общий вид ч.п. 15.

Фото № 4



Описание: общий вид ч.п. 14.

Главный специалист _____

Долгушева О.О.

Ведущий специалист _____

Седов С.В.

Приложение к Акту обследования от 11.01.2023
в соответствии с Приказом от 28.12.2022
№ 11422-ПО Адрес: Санкт-Петербург,
Кавалергардская ул., д. 10, лит. А, пом. 1-Н
(далее – Объект).



Описание: общий вид ч.п. 11, 12.



Описание: общий вид ч.п. 5.

Главный специалист _____

Долгушева О.О.

Ведущий специалист _____

Седов С.В.

Приложение к Акту обследования от 11.01.2023
в соответствии с Приказом от 28.12.2022
№ 11422-ПО Адрес: Санкт-Петербург,
Кавалергардская ул., д. 10, лит. А, пом. 1-Н
(далее – Объект).

Фото № 7



Описание: демонтированы перегородки между ч.п. 1 и ч.п. 2. Вход в Объект.

Фото № 8



Описание: общий вид ч.п. 2.

Главный специалист _____

Долгушева О.О.

Ведущий специалист _____

Седов С.В.

Приложение к Акту обследования от 11.01.2023
в соответствии с Приказом от 28.12.2022
№ 11422-ПО Адрес: Санкт-Петербург,
Кавалергардская ул., д. 10, лит. А, пом. 1-Н
(далее – Объект).

ФОТОТАБЛИЦА

Фото № 1	
Описание:	адресный ориентир Объекта.
Фото № 2	
Описание:	вход в Объект.

Главный специалист _____

Долгушева О.О.

Ведущий специалист _____

Седов С.В.

Приложение к Акту обследования от 11.01.2023
в соответствии с Приказом от 28.12.2022
№ 11422-ПО Адрес: Санкт-Петербург,
Кавалергардская ул., д. 10, лит. А, пом. 1-Н
(далее – Объект).



Описание:	общий вид ч.п. 15.
-----------	--------------------



Описание:	общий вид ч.п. 14.
-----------	--------------------

Главный специалист _____ Долгушева О.О.
Ведущий специалист _____ Седов С.В.

Приложение к Акту обследования от 11.01.2023
в соответствии с Приказом от 28.12.2022
№ 11422-ПО Адрес: Санкт-Петербург,
Кавалергардская ул., д. 10, лит. А, пом. 1-Н
(далее – Объект).

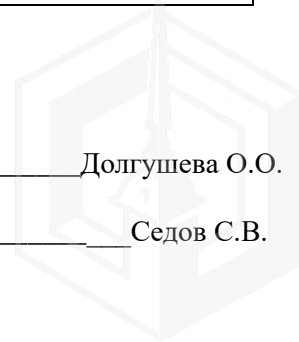
Фото № 5	
Описание:	общий вид ч.п. 11, 12.
Фото № 6	
Описание:	общий вид ч.п. 5.

Главный специалист _____



Долгушева О.О.

Ведущий специалист _____

Седов С.В.



Приложение к Акту обследования от 11.01.2023
в соответствии с Приказом от 28.12.2022
№ 11422-ПО Адрес: Санкт-Петербург,
Кавалергардская ул., д. 10, лит. А, пом. 1-Н
(далее – Объект).

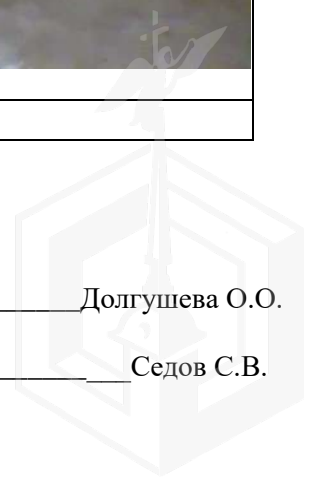
Фото № 7	
Описание:	демонтированы перегородки между ч.п. 1 и ч.п. 2. Вход в Объект.
Фото № 8	
Описание:	общий вид ч.п. 2.

Главный специалист _____

Долгушева О.О.

Ведущий специалист _____

Седов С.В.





ПРАВИТЕЛЬСТВО САНКТ-ПЕТЕРБУРГА

КОМИТЕТ ПО ГОСУДАРСТВЕННОМУ
КОНТРОЛЮ, ИСПОЛЬЗОВАНИЮ
И ОХРАНЕ ПАМЯТНИКОВ ИСТОРИИ
И КУЛЬТУРЫ

САНКТ-ПЕТЕРБУРГСКОЕ
ГОСУДАРСТВЕННОЕ КАЗЕННОЕ
УЧРЕЖДЕНИЕ
"ЦЕНТР ИНФОРМАЦИОННОГО
ОБЕСПЕЧЕНИЯ ОХРАНЫ ОБЪЕКТОВ
КУЛЬТУРНОГО НАСЛЕДИЯ"
(СПб ГКУ ЦИОООКН)

ул. Зодчего Росси, д. 1-3, Санкт-Петербург, 191011
тел. (812) 417-2232
<http://cioookn.kgiop.gov.spb.ru>

Заместителю директора СПб ГКУ
«Имущество Санкт-Петербурга»

Очкивской О.С.

№01-43-32810/22-0-1 от 14.12.2022

№ 01-43-32810/22-0-0 от 14.12.2022

На № 04-07-24637/22-0-0 от 13.12.2022

На Ваше обращение сообщаем, что объект по адресу: **193015, г. Санкт-Петербург, Кавалергардская улица, дом 10, литера А** не относится к числу объектов (выявленных объектов) культурного наследия.

Объект расположен в границах зон охраны и (или) защитных зон объектов культурного наследия на территории Санкт-Петербурга: единой зоне регулирования застройки и хозяйственной деятельности 1 (участок ОЗРЗ-1(31)).

Требования по сохранению исторических зданий* и режим использования земель в границах зон охраны объектов культурного наследия на территории Санкт-Петербурга установлен Законом Санкт-Петербурга от 19.01.2009 N 820-7 (в редакции, вступившей в силу 01.08.2021) "О границах объединенных зон охраны объектов культурного наследия, расположенных на территории Санкт-Петербурга, режимах использования земель и требованиях к градостроительным регламентам в границах указанных зон".

*Исторические здания - здания (строения, сооружения) различных исторических периодов не состоящие на государственной охране как объекты культурного наследия: в центральных районах -построенные до 1917 г.: в остальных районах - до 1957 г. и деревянные 1-2 этажные здания, построенные до 1917 г. (год постройки включительно).

В соответствии с п.1 статьи 34.1. Федерального закона от 25.06.2002 № 73-ФЗ "Защитными зонами объектов культурного наследия являются территории, которые прилегают к включенным в реестр памятникам и ансамблям (за исключением указанных в пункте 2 настоящей статьи объектов культурного наследия) и в границах которых в целях обеспечения сохранности объектов культурного наследия и композиционно-видовых связей (панорам) запрещаются строительство объектов капитального строительства и их реконструкция, связанная с изменением их параметров (высоты, количества этажей, площади), за исключением строительства и реконструкции линейных объектов".

Начальник отдела информации об
объектах культурного наследия и
режимах зон охраны

ДОКУМЕНТ ПОДПИСАН
ЭЛЕКТРОННОЙ ПОДПИСЬЮ

Сертификат 00CDFC792B66C41EB232883D93E72D081D
Владелец Коробкова Елена Валентиновна
Действителен с 11.10.2022 по 04.01.2024

Е.В. Коробкова

Долгушина М.И.
(812)417-43-46



13.10.2022

МЧС РОССИИ

ГЛАВНОЕ УПРАВЛЕНИЕ
МИНИСТЕРСТВА РОССИЙСКОЙ ФЕДЕРАЦИИ
ПО ДЕЛАМ ГРАЖДАНСКОЙ ОБОРОНЫ,
ЧРЕЗВЫЧАЙНЫМ СИТУАЦИЯМ И ЛИКВИДАЦИИ
ПОСЛЕДСТВИЙ СТИХИЙНЫХ БЕДСТВИЙ
ПО Г. САНКТ-ПЕТЕРБУРГУ
(Главное управление МЧС России
по г. Санкт-Петербургу)

ул. Большая Морская, д. 40, лит. А
г. Санкт-Петербург, 190031
тел. (812) 718-25-05, факс (812) 571-53-34

10.10.2022 № ИВ.130-11153

На № 04-21-18488/22-0-0 от 19.09.2022
№ 04-21-18489/22-0-0 от 19.09.2022
№ 04-21-18487/22-0-0 от 19.09.2022
№ 04-21-18320/22-0-0 от 15.09.2022
№ 04-21-18319/22-0-0 от 15.09.2022
№ 04-21-18318/22-0-0 от 15.09.2022

О предоставлении учетных данных

Заместителю директора
СПб ГКУ «Имущество
Санкт-Петербурга»

Очкивской О.С.

ул. Новгородская, д. 20,
лит. А, пом. 2-Н,
Санкт-Петербург, 191124

Уважаемая Ольга Сергеевна!

Главное управление МЧС России по г. Санкт-Петербургу (далее – Главное управление) на Ваш запрос сообщает, что по учетным данным Главного управления, объекты недвижимости, расположенные по адресам:

- Санкт-Петербург, пр. Малоохтинский, д. 92, лит. А, пом. 1-Н;
- Санкт-Петербург, ул. Кавалергардская, д. 10, лит. А, пом. 1-Н;
- Санкт-Петербург, ул. Железноводская, д. 25, лит. А, пом. 6-Н;
- Санкт-Петербург, пер. Пирогова, д. 8, лит. А, пом. 2-Н;
- Санкт-Петербург, ул. 9-я Советская, д. 39/24, лит. А, пом. 9-Н;
- Санкт-Петербург, пр. Старо-Петергофский, д. 8, лит. Б, пом. 2-Н,

не являются защитными сооружениями гражданской обороны.

Заместитель начальника Главного управления
(по гражданской обороне и защите населения)

Е.В. Цыганов

Пескарев Сергей Валерьевич
(812) 247-09-36

СПб ГКУ «Имущество СПб»
№ 04-21-52657/22-0-0
от 13.10.2022





РОССЕТИ
ЛЕНЭНЕРГО

02.06.2021 № ЭСКЛ/16-01/8688

На № 04-25-8859/21-0-0 от 26.05.2021

Публичное акционерное общество
«Россети Ленэнерго»
196247, г. Санкт-Петербург, пл. Конституции, д. 1
тел. 8 (800) 220-0-220, факс: 8 (812) 494-32-54
e-mail: office@lenenergo.ru
www.lenenergo.ru

26.08.2021

Начальнику
Управления приватизации и
арендных отношений
СПб ГКУ «Имущество
Санкт-Петербурга»
О.А. Ворохобиной

ул. Новгородская,
д. 20, лит. А, пом. 2Н,
Санкт-Петербург, 191144

Vaulina@commim.spb.ru

Копия:
Генеральному директору
ООО «ЖКС № 3 Центрального
района»
Н.В. Вепхвадзе

пр. Суворовский, д. 60,
Санкт-Петербург, 191124

gks3cr@mail.ru

Уважаемая Ольга Анатольевна!

В ответ на Ваше обращение от 27.05.2021 вх. № ЛЭ/01-02/11076 ПАО «Россети Ленэнерго» зарегистрирована заявка от 27.05.2021 № 21-031647 о восстановлении (переоформлении) документов о технологическом присоединении в отношении энергопринимающих устройств (далее – ЭПУ) объекта «нежилое помещение», расположенного по адресу: Санкт-Петербург, ул. Кавалергардская, д. 10, литера А, помещение 1-Н, кадастровый номер 78:31:0001209:3240 (далее – Объект).

В соответствии с абзацем третьим пункта 4 статьи 26 Федерального закона от 26.03.2003 № 35-ФЗ «Об электроэнергетике» сетевая организация или иной владелец объектов электросетевого хозяйства, к которым в надлежащем порядке технологически присоединены ЭПУ, по требованию собственника или иного законного владельца ЭПУ или объектов электроэнергетики в установленные законодательством Российской Федерации сроки обязаны предоставить или составить документы, подтверждающие технологическое присоединение и (или) разграничение балансовой принадлежности объектов электроэнергетики и



ответственности сторон за нарушение правил эксплуатации объектов электросетевого хозяйства.

В данном случае технологическое присоединение ЭПУ Объекта осуществлено через электрические сети жилого дома, расположенного по адресу: Санкт-Петербург, ул. Кавалергардская, д. 10, литера А.

Таким образом, в силу вышеприведенного нормативного положения обязанность по оформлению и выдаче в отношении ЭПУ Объекта документов о технологическом присоединении лежит на балансодержателе электрических сетей жилого дома, через которые технологически присоединены ЭПУ Объекта.

Порядок, сроки оформления и выдачи таких документов установлен в разделе VIII Правил технологического присоединения ЭПУ потребителей электрической энергии, объектов по производству электрической энергии, а также объектов электросетевого хозяйства, принадлежащих сетевым организациям и иным лицам, к электрическим сетям, утвержденных постановлением Правительства Российской Федерации от 27.12.2004 № 861 (далее – Правила).

Форма акта об осуществлении технологического присоединения, в соответствии с которой должен быть переоформлен акт в отношении ЭПУ Объекта, представлена в Приложении № 1 к вышеуказанным Правилам.

Учитывая изложенное, в целях получения документов о технологическом присоединении в отношении ЭПУ Объекта Вам необходимо обратиться к балансодержателю электрических сетей жилого дома, через которые технологически присоединены ЭПУ Объекта.

Представитель ПАО «Россети Ленэнерго»
по доверенности

Е.А. Жданова

Исп. Иванова В.А.
Тел.: 8-800-220-0-220
Вх. № ЛЭ/01-02/11076
Вх. № 21-031647

Представитель ПАО «Россети Ленэнерго» действует на основании доверенности № 584-19 от 09.12.2019

Документ подписан электронной подписью
Жданова Екатерина Андреевна
Сертификат: 029F978A0087AC6BAE4DF25775B393952C
Дата подписания: 02.06.2021
Действителен: с 04.12.2020 по 04.03.2022

