

ПРАВИТЕЛЬСТВО САНКТ- ПЕТЕРБУРГА  
КОМИТЕТ ИМУЩЕСТВЕННЫХ ОТНОШЕНИЙ САНКТ-ПЕТЕРБУРГА  
РЕШЕНИЕ

о проведении аукциона на право заключения договора аренды объекта нежилого фонда,  
находящегося в государственной собственности Санкт-Петербурга

от 24.03.2023

№ 05-25-9763/23-0-0

В соответствии с распоряжением Комитета имущественных отношений Санкт-Петербурга от 31.07.2019 № 127-р «О проведении аукционов на право заключения договоров аренды объектов нежилого фонда, находящихся в государственной собственности Санкт-Петербурга»:

1. Провести торги в форме аукциона на право заключения договора аренды объекта нежилого фонда (далее – Аукцион), находящегося в государственной собственности Санкт-Петербурга (далее – Объект), расположенного по адресу: Санкт-Петербург, Брестский бульвар, д. 17, литера А, пом. 8-Н.

Район Санкт-Петербурга: Красносельский

Кадастровый номер: 78:40:0008311:3944

Этаж: 1

Общая площадь помещения: 108,8 кв.м.

Входы: 1 отдельный с улицы, 1 отдельный со двора.

Элементы благоустройства: электроснабжение, отопление, водоснабжение, канализация.

Целевое назначение: нежилое.

2. АО «Фонд имущества Санкт-Петербурга» обеспечить организацию Аукциона.

3. Проведение Аукциона осуществляется в электронной форме.

4. Установить, что:

4.1. Договор аренды Объекта заключается на 10 лет.

4.2. Начальная цена составляет: 529 151,76 (пятьсот двадцать девять тысяч сто пятьдесят один рубль 76 копеек) (без учета НДС).

5. Ограничения, обременения в отношении Объекта, определяемые в соответствии с заключениями уполномоченных исполнительных органов государственной власти и сведениями из Единого государственного реестра недвижимости:

Объект расположен вне границ зон охраны и защитных зон объектов культурного наследия на территории Санкт-Петербурга.

Обязанность арендатора по присоединению Объекта к электросетям.

6. Информация о наличии (отсутствии) перепланировок Объекта, не согласованных в установленном порядке: самовольная перепланировка/переустройство.

7. Информация о наличии (отсутствии) технологического присоединения энергопринимающих устройств, необходимых для электроснабжения Объекта к электрическим сетям: сведения о надлежащем присоединении Объекта к электросетям отсутствуют.

8. Участниками Аукциона могут являться только физические лица, не являющиеся индивидуальными предпринимателями и применяющие специальный налоговый режим «Налог на профессиональный доход», субъекты малого и среднего предпринимательства, имеющие право на поддержку органами государственной власти и органами местного самоуправления в соответствии с частями 3 и 5 статьи 14 Федерального закона от 24.07.2007 № 209-ФЗ «О развитии малого и среднего предпринимательства в Российской Федерации», или организации, образующие инфраструктуру поддержки субъектов малого и среднего предпринимательства.


Заместитель  
Комитета

председателя

ДОКУМЕНТ ПОДПИСАН  
ЭЛЕКТРОННОЙ ПОДПИСЬЮ

Сертификат 0DB9E11A6845DF6E946CDEAD5EAE410D  
Владелец Федоров Кирилл Валентинович  
Действителен с 12.04.2022 по 06.07.2023

К.В.Фёдоров



РАСЧЕТ

арендной платы за нежилое помещение  
к договору аренды нежилого фонда

№ от г. по адресу:

198328, г. Санкт-Петербург, Брестский бульвар, д. 17, литера А, помещение N 8-Н

1. СПРАВОЧНЫЕ ДАННЫЕ

1.1. Наименование предприятия, арендующего данное помещение

1.2. Существующие ограничения на использование объекта

Офисное: нет Торговое: нет Промышленное: нет

1.3. Арендваемая площадь (м.кв.): 108.80

1.4. Занимаемые этажи: 1 этаж

Тех.этаж: нет;

1.5. Состояние помещения: удовлетворительное

1.6. Вход в помещение: отдельный с улицы

1.7. Тип здания: ЗДАНИЯ КАМЕННЫЕ, ОСОБОКАПИТАЛЬНЫЕ, СТЕНЫ КИРП. >2.5К.

1.8. Благоустройства: Водоснабжение: есть; Электроснабжение: есть;  
Отопление: есть; Канализация: есть;

1.9. Коэффициент социальной значимости арендатора: 1.00

1.10. Расположение:

Зона: 3

Координата X: 106 901

Координата Y: 84 867

2. РАСЧЕТ АРЕНДНОЙ ПЛАТЫ

2.1. Расчетные коэффициенты

Базовая ставка	9 527.000
Арендный	0.700
Местоположения	0.444
Площади	1.066
Занимаемых этажей	1.000
Состояния помещения	0.920
Входа в помещение	1.000
Типа здания	1.000
Элементов благоустройства	
- водоснабжения	1.000
- канализации	1.000
- отопления	1.000
- электричества	1.000
Ставка арендной платы в РУБ. за м.кв. в год (без льгот):	2 903.904
Ставка арендной платы в РУБ. за м.кв. в год:	2 903.904

Индекс изменения размеров ставки арендной платы 1.674823914

Наилучшее использование: Торговля

Арендная плата при наилучшем использовании:

Без льгот:

В год: 529 151.76 руб. в квартал: 132 287.94 руб. в месяц: 44 095.98 руб.

Средняя стоимость 1 кв.м. в год: 4 863.53 руб.

Общая арендуемая площадь по договору: 108.80 (помещений: 1)

Количество объектов в расчете: 1

Арендная плата при наилучшем использовании:


Без льгот:

В год: 529 151.76 руб. в квартал: 132 287.94 руб. в месяц: 44 095.98 руб.

С учетом коэффициента социальной значимости:

В год: 529 151.76 руб. в квартал: 132 287.94 руб. в месяц: 44 095.98 руб.

Средняя стоимость 1 кв.м. в год: 4 863.53 руб.

Дата расчета: 21.03.2023 Исполнитель: 

Петровых Т.О.

# СПРАВКА ДЛЯ РАСЧЕТА АРЕНДНОЙ ПЛАТЫ



## 1. Сведения об объекте.

Адрес объекта:

Район	Красносельский	Улица	Брестский бульвар	
Номер дома	17	Корпус	Литера	A

Описательный адрес (угловых и сквозных строений):

Тип здания:

<input checked="" type="checkbox"/>	Капитальное
<input type="checkbox"/>	Капитальное деревянное

Тип объекта аренды:

<input type="checkbox"/>	здание	<input type="checkbox"/>	часть здания
<input type="checkbox"/>	сооружение	<input type="checkbox"/>	часть сооружения
<input checked="" type="checkbox"/>	помещение(я)	<input type="checkbox"/>	часть(и) помещения(й)

Номер объекта учета \*:

8-Н
-----

Номер помещения(й) (части(ей)), сдаваемого(ых) в аренду \*\*:

8-Н
-----

Занимаемые этажи:

<input checked="" type="checkbox"/>	1-й этаж
<input type="checkbox"/>	2-й этаж (с лифтом)
<input type="checkbox"/>	2-й этаж (без лифта)
<input type="checkbox"/>	Выше 2-го (с лифтом)
<input type="checkbox"/>	Выше 2-го (без лифта)
<input type="checkbox"/>	Подвал (с заглублением до 1.5 м включительно)
<input type="checkbox"/>	Подвал (с заглублением более 1.5 м)
<input type="checkbox"/>	Цоколь (с заглублением до 0.5 м включительно)
<input type="checkbox"/>	Цоколь (с заглублением более 0.5 м)

Элементы благоустройства здания:

<input checked="" type="checkbox"/>	Электроснабжение
<input checked="" type="checkbox"/>	Водоснабжение
<input checked="" type="checkbox"/>	Отопление
<input checked="" type="checkbox"/>	Канализация

Элементы благоустройства объекта учета \*:

<input checked="" type="checkbox"/>	Электроснабжение
<input checked="" type="checkbox"/>	Водоснабжение
<input checked="" type="checkbox"/>	Отопление
<input checked="" type="checkbox"/>	Канализация

Элементы благоустройства объекта аренды \*\*::

<input checked="" type="checkbox"/>	Электроснабжение	<input checked="" type="checkbox"/>	Водоснабжение
<input checked="" type="checkbox"/>	Отопление	<input checked="" type="checkbox"/>	Канализация

Технический этаж

Входы в помещение:	Количество:	Номера по ситуационному плану:
С улицы отдельных:	1	1
С улицы общих:		
Со двора отдельных:	1	2
Со двора общих:		
Через проходную:		

Общая площадь здания (кв. м):  
(заполняется при учете ПОН)

Общая площадь объекта учета (кв. м):

Общая площадь помещения(й) (части(ей)),  
сдаваемого в аренду на занимаемом этаже (кв.м):

Коэффициент потребительских качеств \*\*\*:

Общая площадь помещения(й) (части(ей)), сдаваемого(ых) в  
аренду на занимаемом этаже,

с учетом коэффициента потребительских качеств \*\*\*(кв. м):

Общая площадь объекта аренды (кв.м):

108.8
108.8      8-Н
108.8

Примечание:

Общая площадь объекта учета по сведениям Единого государственного реестра недвижимости: 108.8 кв.м

В 2012 году (с учетом последующих корректировок, при наличии) в филиал ФГБУ «ФКП Росреестра» по Санкт-Петербургу сведения о помещении были переданы для включения в Государственный кадастр недвижимости (с 01.01.2017 - Единый государственный реестр недвижимости) – верно/неверно- (ненужное зачеркнуть)

Сведения о перепланировке и т.д.

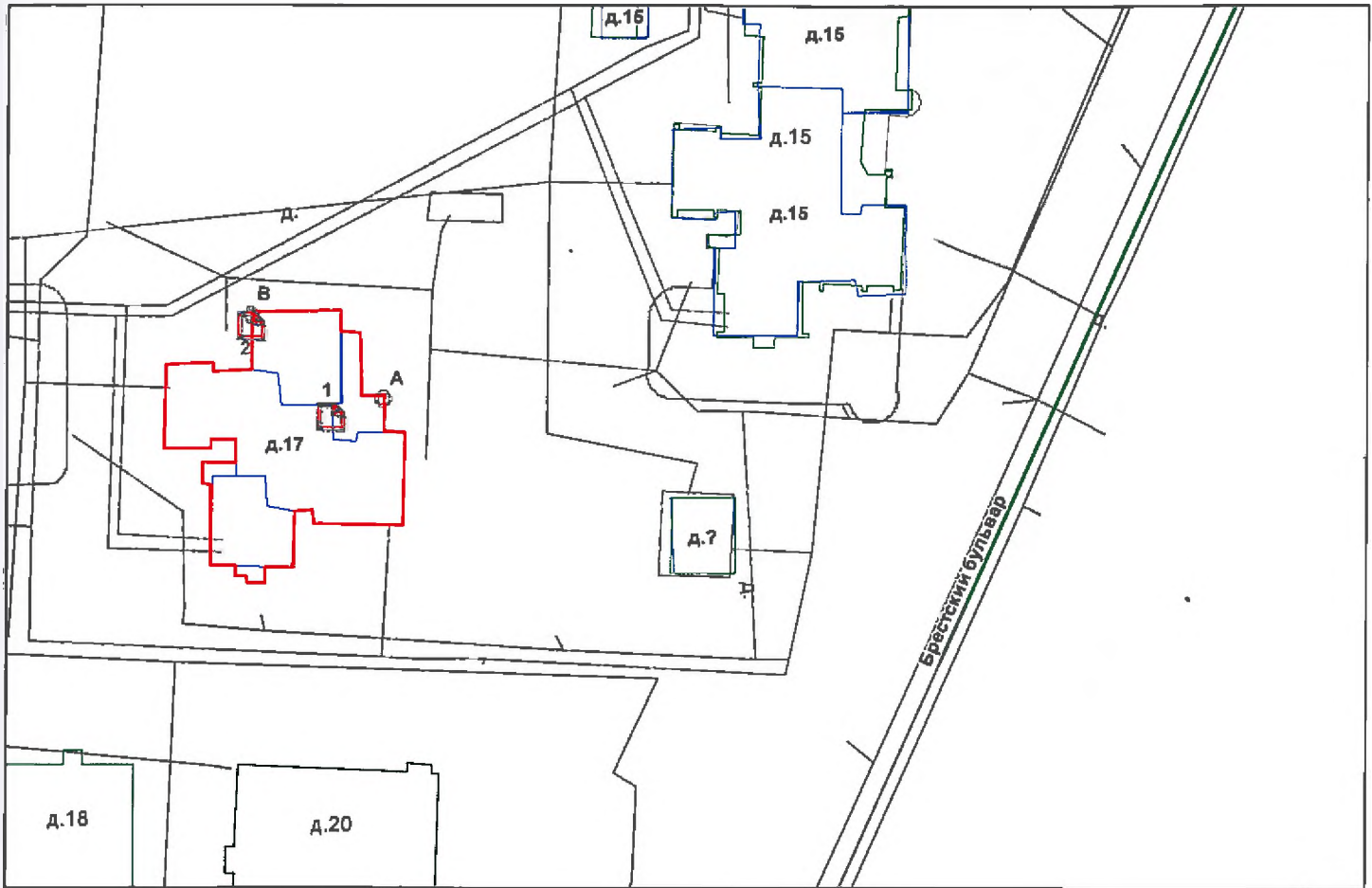
Характеристики объекта указаны согласно Выписке из ЕГРН от 19.01.2023 №КУВИ-001/2023-11324395. Элементы благоустройства и тип входа в объект аренды указаны по состоянию на «31» января 2023.

\* не заполняется при учете первичного объекта недвижимости

\*\* не заполняется, если объектом аренды является здание, сооружение

\*\*\* не заполняется, если объект аренды соответствует объекту учета

**2. Схема расположения входов.**



— - границы строения

Дополнительные сведения о строении: \_\_\_\_\_

**3. Ведомость координат центров входов.**

№ п/п	Характерная точка	№ вх.	Координаты центра входа		Примечание
			X, м	Y, м	
1	А	1	106901.40	84867.42	
2	В	2	106889.07	84881.28	

Исполнитель: Мухачева Е.Д.

Начальник ПИБ Южное департамента кадастровой деятельности: М.Д. Ботева Район: Красносельский

Дата: 31 января 2023 года



Н.М. Соловьева





**Филиал публично-правовой компании "Роскадастр" по Санкт-Петербургу**

полное наименование органа регистрации прав

Выписка из Единого государственного реестра недвижимости об объекте недвижимости

**Сведения о характеристиках объекта недвижимости**

На основании запроса от 21.03.2023, поступившего на рассмотрение 21.03.2023, сообщаем, что согласно записям Единого государственного реестра недвижимости:


Раздел 1 Лист 1

Помещение			
вид объекта недвижимости			

Лист № 1 раздела 1	Всего листов раздела 1: 2	Всего разделов: 3	Всего листов выписки: 4
--------------------	---------------------------	-------------------	-------------------------

21.03.2023г. № КУВИ-001/2023-67959911	
Кадастровый номер:	78:40:0008311:3944
Номер кадастрового квартала:	78:40:0008311
Дата присвоения кадастрового номера:	14.09.2012

Ранее присвоенный государственный учетный номер:	Кадастровый номер 78:8311:0:6:3
Местоположение:	Санкт-Петербург, б-р. Брестский, д. 17, литера. А, пом. 8-Н
Площадь:	108.8
Назначение:	Нежилое помещение
Наименование:	Нежилое помещение
Номер, тип этажа, на котором расположено помещение, машино-место	Этаж № 1
Вид жилого помещения:	данные отсутствуют
Кадастровая стоимость, руб.:	14253669.46
Кадастровые номера иных объектов недвижимости, в пределах которых расположен объект недвижимости:	78:40:0008311:3011
Кадастровые номера объектов недвижимости, из которых образован объект недвижимости:	данные отсутствуют
Кадастровые номера образованных объектов недвижимости:	данные отсутствуют
Сведения о включении объекта недвижимости в состав предприятия как имущественного комплекса:	данные отсутствуют
Сведения о включении объекта недвижимости в состав единого недвижимого комплекса:	данные отсутствуют
Виды разрешенного использования:	данные отсутствуют
Сведения о включении объекта недвижимости в реестр объектов культурного наследия:	данные отсутствуют
Сведения о кадастровом инженере:	данные отсутствуют



ДОКУМЕНТ ПОДПИСАН  
электронной подписью

Сертификат: 3094B7974B3CA8E1F07A347CFA06FA78  
Владелец: ФЕДЕРАЛЬНАЯ СЛУЖБА ГОСУДАРСТВЕННОЙ  
РЕГИСТРАЦИИ, КАДАСТРА И КАРТОГРАФИИ  
Действителен: с 17.05.2022 по 10.08.2023

полное наименование должности	инициалы, фамилия
-------------------------------	-------------------

Помещение			
вид объекта недвижимости			
Лист № 2 раздела 1	Всего листов раздела 1: 2	Всего разделов: 3	Всего листов выписки: 4
21.03.2023г. № КУВИ-001/2023-67959911			
Кадастровый номер:		78:40:0008311:3944	
Сведения об отнесении жилого помещения к определенному виду жилых помещений специализированного жилищного фонда, к жилым помещениям наемного дома социального использования или наемного дома коммерческого использования:		данные отсутствуют	
Статус записи об объекте недвижимости:		Сведения об объекте недвижимости имеют статус "актуальные, ранее учтенные"	
Особые отметки:		Сведения, необходимые для заполнения раздела: 9 - Сведения о части (частях) помещения, отсутствуют.	
Получатель выписки:		ПЕТРОВЫХ ТАТЬЯНА ОЛЕГОВНА, действующий(ая) на основании документа "" САНКТ-ПЕТЕРБУРГСКОЕ ГОСУДАРСТВЕННОЕ КАЗЕННОЕ УЧРЕЖДЕНИЕ "ИМУЩЕСТВО САНКТ-ПЕТЕРБУРГА"	

ПОЛНОЕ НАИМЕНОВАНИЕ ДОЛЖНОСТИ		ДОКУМЕНТ ПОДПИСАН	инициалы, фамилия
		ЭЛЕКТРОННОЙ ПОДПИСЬЮ	
	Сертификат: 3094B7974B3CA8E1F07A347CFAD6FA78		
	Владелец: ФЕДЕРАЛЬНАЯ СЛУЖБА ГОСУДАРСТВЕННОЙ		
	РЕГИСТРАЦИИ, КАДАСТРА И КАРТОГРАФИИ		
	Действителен: с 17.05.2022 по 10.08.2023		


Выписка из Единого государственного реестра недвижимости об объекте недвижимости  
Сведения о зарегистрированных правах

Помещение			
вид объекта недвижимости			
Лист № 1 раздела 2	Всего листов раздела 2: 1	Всего разделов: 3	Всего листов выписки: 4
21.03.2023г. № КУВИ-001/2023-67959911			
Кадастровый номер:		78:40:0008311:3944	
1	Правообладатель (правообладатели):	1.1	Санкт-Петербург
	Сведения о возможности предоставления третьим лицам персональных данных физического лица:	1.1.1	данные отсутствуют
2	Вид, номер, дата и время государственной регистрации права:	2.1	Собственность 78:40:0008311:3944-78/035/2020-1 06.05.2020 11:23:21
3	Сведения об осуществлении государственной регистрации сделки, права без необходимого в силу закона согласия третьего лица, органа:	3.1	данные отсутствуют
4	Ограничение прав и обременение объекта недвижимости:	не зарегистрировано	
5	Договоры участия в долевом строительстве:	не зарегистрировано	
6	Заявленные в судебном порядке права требования:	данные отсутствуют	
7	Сведения о возможности предоставления третьим лицам персональных данных физического лица	данные отсутствуют	
8	Сведения о возражении в отношении зарегистрированного права:	данные отсутствуют	
9	Сведения о наличии решения об изъятии объекта недвижимости для государственных и муниципальных нужд:	данные отсутствуют	
10	Сведения о невозможности государственной регистрации без личного участия правообладателя или его законного представителя:	данные отсутствуют	
11	Правопритязания и сведения о наличии поступивших, но не рассмотренных заявлений о проведении государственной регистрации права (перехода, прекращения права), ограничения права или обременения объекта недвижимости, сделки в отношении объекта недвижимости:	отсутствуют	

 ДОКУМЕНТ ПОДПИСАН ЭЛЕКТРОННОЙ ПОДПИСЬЮ Сертификат: 3094B7974B3CA8E1F07A347CFAD6FA78 Владелец: ФЕДЕРАЛЬНАЯ СЛУЖБА ГОСУДАРСТВЕННОЙ РЕГИСТРАЦИИ, КАДАСТРА И КАРТОГРАФИИ Действителен: с 17.05.2022 по 10.08.2023	ПОЛНОЕ НАИМЕНОВАНИЕ ДОЛЖНОСТИ	инициалы, фамилия
---	-------------------------------	-------------------

Выписка из Единого государственного реестра недвижимости об объекте недвижимости  
 План расположения помещения, машино-места на этаже (плане этажа)

Помещение			
вид объекта недвижимости			
Лист № 1 раздела 8	Всего листов раздела 8: 1	Всего разделов: 3	Всего листов выписки: 4
21.03.2023г. № КУВИ-001/2023-67959911			
Кадастровый номер: 78:40:0008311:3944		Номер этажа (этажей): 1	



Масштаб 1



**ДОКУМЕНТ ПОДПИСАН  
 ЭЛЕКТРОННОЙ ПОДПИСЬЮ**

Сертификат: 3094В7974ВЗСА8Е1F07А347СFAD6FA78  
 Владелец: ФЕДЕРАЛЬНАЯ СЛУЖБА ГОСУДАРСТВЕННОЙ  
 РЕГИСТРАЦИИ, КАДАСТРА И КАРТОГРАФИИ  
 Действителен: с 17.05.2022 по 10.08.2023

полное наименование должности		инициалы, фамилия
-------------------------------	--	-------------------





ПРАВИТЕЛЬСТВО САНКТ-ПЕТЕРБУРГА  
КОМИТЕТ ПО КОНТРОЛЮ ЗА ИМУЩЕСТВОМ  
САНКТ-ПЕТЕРБУРГА

АКТ  
обследования объекта нежилого фонда

Санкт-Петербург

31 октября 2022 года

Обследование начато в «14» час. «12» мин.  
Обследование окончено в «14» час. «21» мин.

На основании приказа Комитета по контролю за имуществом Санкт-Петербурга от 28 октября 2022 года № 9742-по сотрудниками Комитета по контролю за имуществом Санкт-Петербурга:

главным специалистом отдела контроля имущества Управления контроля использования имущества южных районов Санкт-Петербурга Огневой Е.В.;

главным специалистом отдела контроля имущества Управления контроля использования имущества южных районов Санкт-Петербурга Бибиковой Л.Р.

в присутствии:

проведено обследование помещения, расположенного по адресу: Санкт-Петербург, Брестский бульвар, дом 17, литера А, помещение 8-Н (далее – Объект).

**Кадастровый номер Объекта:** 78:40:0008311:3944.

**Реестровый номер Объекта (при наличии):** 0460K0060H0001.

**Технические характеристики Объекта согласно информационным ресурсам и технической документации (при наличии):** площадь: 108.8 кв.м. Этаж: первый. Вход: -. Элементы благоустройства: -.

**Статус объекта культурного наследия:** сведения отсутствуют.

**Основание пользования (при наличии):** сведения отсутствуют.

**В ходе обследования проводилось:** осмотр, фотофиксация (Canon IXUS 180(№ 3400443)).

**Обследование проводилось с использованием документов технического и кадастрового учета:** плана, прилагаемого к выписке из ЕГРН от 26.09.2022 № КУВИ-001/2022-168387961.

**В результате проведения обследования установлено:**

**Доступ:**

Обеспечен

Не обеспечен

**Объект:**

Используется

Не используется

**Состояние Объекта\*:**

Евростандарт

Удовлетворительное

Отличное

Неудовлетворительное

Нормальное

В

**Вид использования Объекта:** не используется.

**Пользователь:** сведения отсутствуют.

**Перепланировка/переустройство:**

- отсутствуют перегородки между ч.п. 8 и ч.п. 9 (фото 3), между ч.п. 7 и ч.п. 6 (фото 12), между ч.п. 6 и ч.п. 4 (фото 12), между ч.п. 4 и ч.п. 7 (фото 12), между ч.п. 1 и ч.п. 3 (фото 10);
- отсутствуют проходы между ч.п. 10 и ч.п. 2 (фото 7), между ч.п. 3 и ч.п. 4 (фото 10);
- образован проход между ч.п. 10 и ч.п. 1 (фото 7);

**Иные лица, использующие Объект:** -

**Подключение к сетям инженерного обеспечения (при наличии):**

<input checked="" type="checkbox"/> электроснабжения	<input checked="" type="checkbox"/> водоснабжения/водоотведения
_____ (указывается основание подключения (при наличии))**	_____ (указывается основание подключения (при наличии))**
<input type="checkbox"/> газоснабжения	<input checked="" type="checkbox"/> теплоснабжения
_____ (указывается основание подключения(при наличии))**	_____ (указывается основание подключения(при наличии))**

**Применение контрольно-кассовой техники на Объекте:**

применяется  не применяется


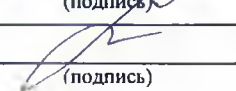
**Дополнительная информация:** оступ на Объект обеспечен представителем СПб ГКУ "Жилищное агентство Красносельского района Санкт-Петербурга". Количество входов и их местоположение соответствует Плану.

**Выявленные нарушения:** несоответствие планировки Объекта документам технического и кадастрового учета.

**Приложение:**

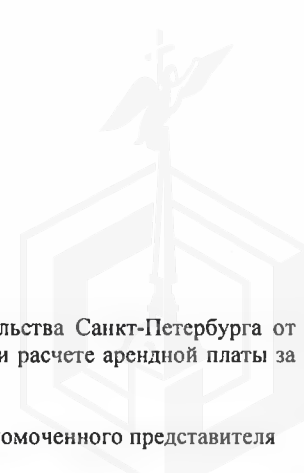
<input checked="" type="checkbox"/> Фототаблица	<input checked="" type="checkbox"/> Копии документов технического учета
---	---

Иное:

_____ <b>Главный специалист</b> _____ (должность лица, проводившего обследование)	 _____ (подпись)	_____ / <b>Огнева Е.В.</b> / _____ (фамилия, имя, отчество)
_____ <b>Главный специалист</b> _____ (должность лица, проводившего обследование)	 _____ (подпись)	_____ / <b>Бибикова Л.Р.</b> / _____ (фамилия, имя, отчество)

Копия акта получена \*\*\* \_\_\_\_\_  
(ФИО правообладателя (пользователя) Объекта, его уполномоченного представителя (при наличии документов, подтверждающих полномочия))



\*В соответствии с классификацией состояния объектов, указанных в постановлении Правительства Санкт-Петербурга от 21.12.2005 № 1958 «О порядке определения базовых ставок и коэффициентов, применяемых при расчете арендной платы за объекты нежилого фонда, арендодателем которых является Санкт-Петербург»  
\*\*Указывается на основании документов, представленных пользователем Объекта  
\*\*\*Предоставляется по письменному запросу правообладателя (пользователя) Объекта, его уполномоченного представителя




ФОТОТАБЛИЦА



Ответственные за проведение обследования:

 / Огнева Е.В. /  
 / Бибикина Л.Р. /







Ответственные за проведение обследования:

 / Огнева Е.В. /


 / Бибикина Л.Р. /








Ответственные за проведение обследования:

 / Огнева Е.В. /


 / Бибилова Л.Р. /








Ответственные за проведение обследования:

  
/ Огнева Е.В. /

  
/ Бибикова Л.Р. /





Фото 9



Описание: Вид внутри Объекта

Фото 10



Описание: Вид внутри Объекта

Ответственные за проведение обследования:

  
/ Огнева Е.В. /

  
/ Бибикина Л.Р. /










Фото 11	
Описание:	Вид внутри Объекта

Фото 12	
Описание:	Вид внутри Объекта

Ответственные за проведение обследования:

 / Огнева Е.В. /  
 / Бибикова Л.Р. /

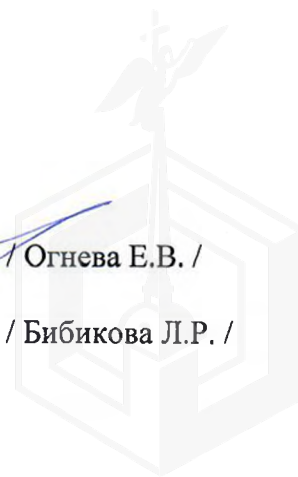


Фото 13



Описание: Вид внутри Объекта

Фото 14



Описание: Вид внутри Объекта

Ответственные за проведение обследования:

---

/ Огнева Е.В. /

---

/ Бибилова Л.Р. /






Фото 15





Описание: Вид внутри Объекта

Фото 16




Описание: Вид на Объект

Ответственные за проведение обследования:

  
\_\_\_\_\_  
  
\_\_\_\_\_

/ Огнева Е.В. /

/ Бибикова Л.Р. /





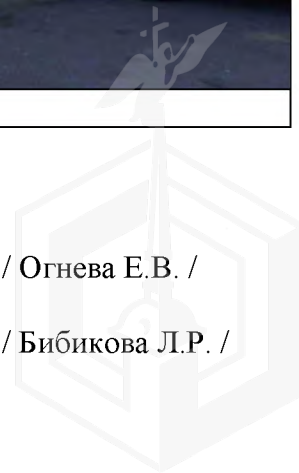
### ФОТОТАБЛИЦА

Фото 1	
Описание:	Адресная табличка на фасаде здания

Фото 2	
Описание:	Вход на Объект

Ответственные за проведение обследования: \_\_\_\_\_ / Огнева Е.В. /

\_\_\_\_\_ / Бибикова Л.Р. /





Ответственные за проведение обследования:

\_\_\_\_\_ / Огнева Е.В. /

\_\_\_\_\_ / Бибикова Л.Р. /

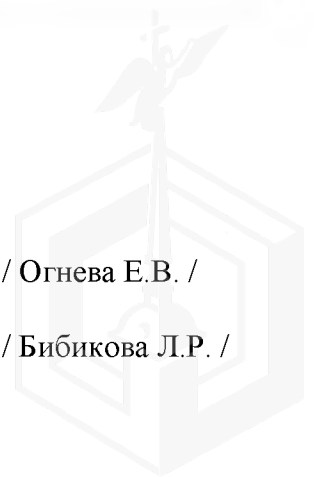


Фото 5	
Описание:	Вид внутри Объекта

Фото 6	
Описание:	Вид внутри Объекта

Ответственные за проведение обследования:

\_\_\_\_\_ / Огнева Е.В. /

\_\_\_\_\_ / Бибикова Л.Р. /

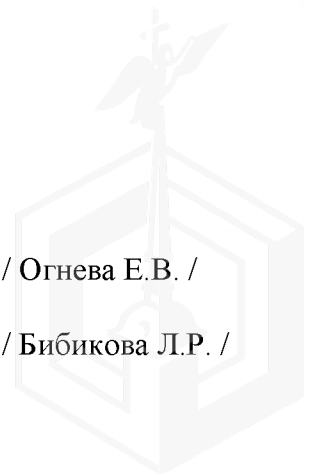


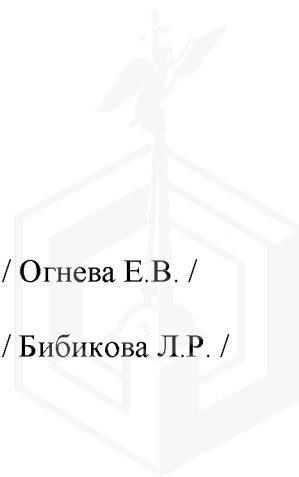


Фото 7	 A photograph showing an interior view of a room. On the left, a white wall has a small hole with some wires protruding. To the right, a doorway leads into a room with wooden wall paneling and a white pedestal sink. A white pipe is visible on the floor in the foreground.
Описание:	Вид внутри Объекта

Фото 8	 A photograph of an interior corner. A white wall features a wooden beam on the left, a small hole with a red cap, and a circular hole with a black cap. On the right wall, there is an electrical meter box with several black wires hanging down. The floor is dark and appears to be tiled or covered with a dark material.
Описание:	Вид внутри Объекта

Ответственные за проведение обследования: \_\_\_\_\_ / Огнева Е.В. /

\_\_\_\_\_ / Бибикова Л.Р. /





Ответственные за проведение обследования:

\_\_\_\_\_ / Огнева Е.В. /

\_\_\_\_\_ / Бибикова Л.Р. /

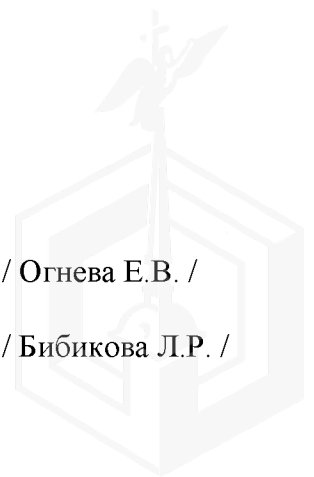




Фото 11	
Описание:	Вид внутри Объекта

Фото 12	
Описание:	Вид внутри Объекта

Ответственные за проведение обследования: \_\_\_\_\_ / Огнева Е.В. /

\_\_\_\_\_ / Бибикова Л.Р. /

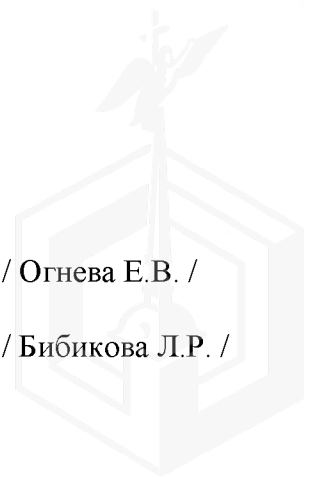


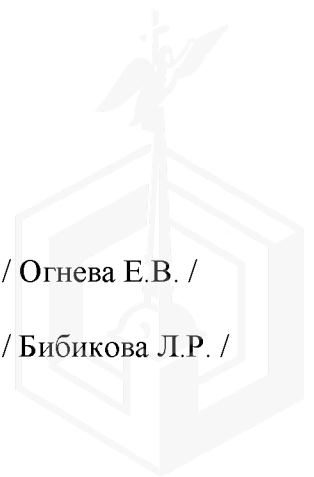
Фото 13	
Описание:	Вид внутри Объекта

Фото 14	
Описание:	Вид внутри Объекта

Ответственные за проведение обследования:

\_\_\_\_\_ / Огнева Е.В. /

\_\_\_\_\_ / Бибикова Л.Р. /

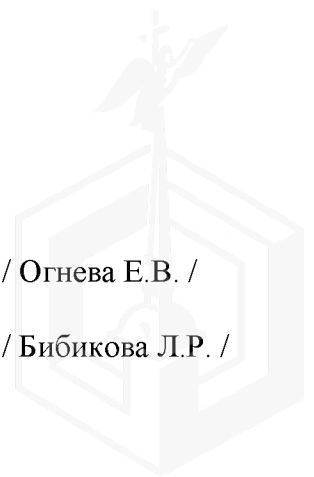




Ответственные за проведение обследования:

\_\_\_\_\_ / Огнева Е.В. /

\_\_\_\_\_ / Бибикина Л.Р. /





ПРАВИТЕЛЬСТВО САНКТ-ПЕТЕРБУРГА

КОМИТЕТ ПО ГОСУДАРСТВЕННОМУ  
КОНТРОЛЮ, ИСПОЛЬЗОВАНИЮ  
И ОХРАНЕ ПАМЯТНИКОВ ИСТОРИИ  
И КУЛЬТУРЫ

САНКТ-ПЕТЕРБУРГСКОЕ  
ГОСУДАРСТВЕННОЕ КАЗЕННОЕ  
УЧРЕЖДЕНИЕ  
"ЦЕНТР ИНФОРМАЦИОННОГО  
ОБЕСПЕЧЕНИЯ ОХРАНЫ ОБЪЕКТОВ  
КУЛЬТУРНОГО НАСЛЕДИЯ"  
(СПб ГКУ ЦИОООКН)

ул. Зодчего Росси, д. 1-3, Санкт-Петербург, 191011  
тел. (812) 417-2232  
<http://cioookn.kgiop.gov.spb.ru>

**Штамп**

№ 01-43-27791/22-0-0 от 21.10.2022

На № 04-07-20868/22-0-0 от 20.10.2022

На Ваше обращение сообщаем, что объект по адресу: **198328, г. Санкт-Петербург, Брестский бульвар, дом 17, литера А** не относится к числу объектов (выявленных объектов) культурного наследия.

Объект расположен вне границ зон охраны и защитных зон объектов культурного наследия на территории Санкт-Петербурга.

**Начальник отдела информации об  
объектах культурного наследия и  
режимах зон охраны**

*Место для подписи*

**Е.В. Коробкова**

Долгушина М.И.  
(812)417-43-46





**РОССЕТИ**  
**ЛЕНЭНЕРГО**

03.02.2023 № ЭСКЛ/16-01/1307

На №

от

Публичное акционерное общество  
«Россети Ленэнерго»  
197227, г. Санкт-Петербург,  
вн. тер. г. муниципальный округ Озеро Долгое,  
ул. Гаккелевская, д. 21, литера А  
тел. 8 (800) 220-0-220  
e-mail: office@lenenergo.ru  
www.rosseti-lenenergo.ru  
КПП 997650001; ОКТМО 40325000  
ИНН 7803002209; ОГРН 1027809170300

Начальнику отдела подготовки  
торгов СПб ГКУ «Имущество  
Санкт-Петербурга»  
Е.Ю. Федюшовой

ул. Новгородская,  
д. 20, лит. А, пом. 2Н,  
Санкт-Петербург, 191144

Fedushova@commim.spb.ru

Уважаемая Екатерина Юрьевна!

В ответ на Ваше обращение от 20.01.2023 № 23-002990 о восстановлении документов о технологическом присоединении в отношении энергопринимающих устройств (далее – ЭПУ) объекта «нежилое помещение», расположенного по адресу: Санкт-Петербург, б-р. Брестский, д. 17, литера. А, пом. 8Н, кад. номер 78:40:0008311:3944 (далее – Объект), сообщаю следующее.

В соответствии с абзацем третьим пункта 4 статьи 26 Федерального закона от 26.03.2003 № 35-ФЗ «Об электроэнергетике» сетевая организация или иной владелец объектов электросетевого хозяйства, к которым в надлежащем порядке технологически присоединены ЭПУ, по требованию собственника или иного законного владельца ЭПУ или объектов электроэнергетики в установленные законодательством Российской Федерации сроки обязаны предоставить или составить документы, подтверждающие технологическое присоединение и (или) разграничение балансовой принадлежности объектов электроэнергетики и ответственности сторон за нарушение правил эксплуатации объектов электросетевого хозяйства.

В данном случае технологическое присоединение ЭПУ Объекта осуществлено через электрические сети здания, расположенного по адресу: Санкт-Петербург, б-р. Брестский, д. 17, литера. А.

Таким образом, в силу вышеприведенного нормативного положения обязанность по оформлению и выдаче в отношении ЭПУ Объекта документов о технологическом присоединении лежит на балансодержателе электрических сетей здания, через которые технологически присоединены ЭПУ Объекта.



Порядок, сроки оформления и выдачи таких документов установлены в разделе VIII Правил технологического присоединения ЭПУ потребителей электрической энергии, объектов по производству электрической энергии, а также объектов электросетевого хозяйства, принадлежащих сетевым организациям и иным лицам, к электрическим сетям, утвержденных постановлением Правительства Российской Федерации от 27.12.2004 № 861 (далее – Правила ТП).

Форма акта об осуществлении технологического присоединения, в соответствии с которой должен быть переоформлен акт в отношении ЭПУ Объекта, представлена в Приложении № 1 к вышеуказанным Правилам ТП.


Учитывая изложенное, в целях получения документов о технологическом присоединении в отношении ЭПУ Объекта Вам необходимо обратиться к балансодержателю электрических сетей здания, через которые технологически присоединены ЭПУ Объекта.

Представитель ПАО «Россети Ленэнерго»  
по доверенности

А.П. Омельченко

Исп. Викторова Е.С.  
Тел.: 8-800-220-0-220  
Вх. № 23-002990

Представитель ПАО «Россети Ленэнерго» действует на основании доверенности № 297-22 от 28.11.2022





**МЧС РОССИИ**

**ГЛАВНОЕ УПРАВЛЕНИЕ  
МИНИСТЕРСТВА РОССИЙСКОЙ ФЕДЕРАЦИИ  
ПО ДЕЛАМ ГРАЖДАНСКОЙ ОБОРОНЫ,  
ЧРЕЗВЫЧАЙНЫМ СИТУАЦИЯМ И ЛИКВИДАЦИИ  
ПОСЛЕДСТВИЙ СТИХИЙНЫХ БЕДСТВИЙ  
ПО Г. САНКТ-ПЕТЕРБУРГУ  
(Главное управление МЧС России  
по г. Санкт-Петербургу)**

ул. Большая Морская, д. 40, лит. А  
г. Санкт-Петербург, 190031  
тел. (812) 718-25-05, факс (812) 571-53-34

23.01.2023 № ИЗ-130-541

На № 04-21-24900/22-0-0 от 16.12.2022

О предоставлении учетных данных

Заместителю директора  
СПб ГКУ «Имущество  
Санкт-Петербурга»

Очкивской О.С.

ул. Новгородская, д. 20, лит. А, пом. 2-Н  
Санкт-Петербург, 191124

Уважаемая Ольга Сергеевна!

Главное управление МЧС России по г. Санкт-Петербургу (далее – Главное управление) на Ваш запрос сообщает, что по итогам инвентаризации защитных сооружений гражданской обороны 2018 года, проведенной в соответствии с Постановлением Правительства Санкт-Петербурга от 01.08.2018 № 630, объекты недвижимости, расположенные по адресам:

- Санкт-Петербург, Садовая ул., д. 91, лит. А, пом. 8-Н, 14-Н (этаж - 2);
- Санкт-Петербург, Сердобольская ул., д. 37, лит. А, пом. 4-Н (этаж - 1);
- Санкт-Петербург, ул. Стремянная, д. 14, лит. А, пом. 4-Н (этаж - подвал);
- Санкт-Петербург, ул. Союза Печатников, д. 19, лит. А, пом. 3-Н (этаж - цокольный);
- Санкт-Петербург, Шпалерная ул., д. 26, лит. А, пом. 14-Н (этаж - 1);
- Санкт-Петербург, ул. Антонова-Овсеенко, д. 21, лит. Я, пом. 8-Н (этаж - 1);
- Санкт-Петербург, ул. Бабушкина, д. 61, лит. А, пом. 12-Н (этаж - 1);
- Санкт-Петербург, Большой Сампсониевский пр., д. 108, лит. А, пом. 16-Н (этаж - 1);
- Санкт-Петербург, пр. Энгельса, д. 50, лит. А, пом. 13Н, 26Н (этаж - 1);
- Санкт-Петербург, б-р Брестский, д. 17, лит. А, пом. 8-Н (этаж - 1),

не являются защитными сооружениями гражданской обороны.

По адресу:  
Санкт-Петербург, ул. Большая Зеленина, д.29,  
числится защитное сооружение гражданской обороны.

СПб ГКУ «Имущество СПб»  
№ 04-21-3691/23-0-0  
от 26.01.2023



Заместитель начальника Главного управления  
(по гражданской обороне и защите населения)

Петроченков Сергей Владимирович  
(812) 247-09-95

Е.В. Цыганов