

Федерация



ПРАВИТЕЛЬСТВО САНКТ-ПЕТЕРБУРГА

КОМИТЕТ ИМУЩЕСТВЕННЫХ ОТНОШЕНИЙ САНКТ-ПЕТЕРБУРГА
РАСПОРЯЖЕНИЕ

22.01.2021

№ 119-РЗ

О проведении аукциона по продаже земельного участка для индивидуального жилищного строительства по адресу: Российская Федерация, Санкт-Петербург, город Павловск, Звериницкая улица, участок 7

КИО
№ 119-РЗ
от 22.01.2021



В соответствии с подпунктом 1 пункта 7 статьи 39.18 Земельного кодекса Российской Федерации (далее – ЗК РФ), в связи с поступившими в Комитет имущественных отношений Санкт-Петербурга (далее – Комитет) в порядке, предусмотренном пунктом 4 статьи 39.18 ЗК РФ, заявлениями о намерении участвовать в аукционе по продаже земельного участка в соответствии с извещением Комитета о предоставлении земельного участка для индивидуального жилищного строительства:

1. Провести открытый аукцион по продаже земельного участка для индивидуального жилищного строительства, расположенного на территории Санкт-Петербурга, государственная собственность на который не разграничена, со следующими характеристиками:

адрес земельного участка: Российская Федерация, Санкт-Петербург, город Павловск, Звериницкая улица, участок 7;

кадастровый номер: 78:42:0016301:3022;

площадь: 1421 кв.м;

вид разрешенного использования: для индивидуального жилищного строительства;

категория земель: земли населенных пунктов;

обременения (ограничения прав на земельный участок): единая зона регулирования застройки и хозяйственной деятельности ЗРЗ(42)29 объектов культурного наследия, расположенных за пределами исторически сложившихся центральных районов Санкт-Петербурга, установленная в соответствии Законом Санкт-Петербурга от 24.12.2008 № 820-7 «О границах объединенных зон охраны объектов культурного наследия, расположенных на территории Санкт-Петербурга, режимах использования земель и требованиях к градостроительным регламентам в границах указанных зон» – 1421 кв.м.

2. Установить следующее:

2.1. Начальная цена предмета аукциона: 9 969 298 рублей 47 копеек.

2.2. Шаг аукциона: 99 700 рублей 00 копеек.

2.3. Размер задатка 1 994 000 рублей 00 копеек.

2.4. Форма платежа: единовременно.

3. Определить срок проведения аукциона: II – III квартал 2021 года.

4. Участниками аукциона по продаже Участка в соответствии с требованиями, установленными абзацем вторым пункта 10 статьи 39.11 ЗК РФ, могут являться только граждане.

5. В течение 10 рабочих дней после поступления в Комитет из уполномоченных исполнительных органов государственной власти Санкт-Петербурга документов,

необходимых для подготовки извещения о проведении аукциона по продаже Участка, Комитет передает в Санкт-Петербургское государственное казенное учреждение «Имущество Санкт-Петербурга» (далее – Учреждение) комплект документов для проведения указанного аукциона, содержащих сведения, предусмотренные пунктом 21 статьи 39.11 ЗК РФ, а также проект договора купли-продажи Участка согласно пункту 22 статьи 39.11 ЗК РФ.

6. Учреждению после поступления документов в соответствии с пунктом 5 настоящего распоряжения:

6.1. Обеспечить проведение аукциона по продаже Участка в порядке, установленном статьями 39.11, 39.12 ЗК РФ, на условиях, установленных настоящим распоряжением.

6.2. Обеспечить взаимодействие с лицом, признанным победителем аукциона (далее – победитель аукциона), либо иным лицом, с которым договор купли-продажи Участка подлежит заключению в соответствии с пунктами 13, 14 или 20 статьи 39.12 ЗК РФ (далее – иное лицо), в целях заключения от имени Комитета договора купли-продажи Участка, в том числе в десятидневный срок со дня, определенного в соответствии с пунктами 13, 14 или 20 статьи 39.12 ЗК РФ, направить победителю аукциона или иному лицу три экземпляра подписанного проекта договора купли-продажи Участка.

7. Считать настоящее распоряжение решением о проведении аукциона по продаже Участка.

8. Управлению информатизации и автоматизации Комитета в течение 10 рабочих дней обеспечить размещение настоящего распоряжения на официальном сайте Комитета по адресу: www.comtim.spb.ru в информационно-телекоммуникационной сети «Интернет».

9. Контроль за выполнением настоящего распоряжения возложить на заместителя председателя Комитета, координирующего и контролирующего деятельность Управления по работе с инвесторами, начальника Управления информатизации и автоматизации по принадлежности вопросов.

Заместитель
председателя Комитета

К.А.Кононевская



И. Федосин



ПРАВИТЕЛЬСТВО САНКТ-ПЕТЕРБУРГА

КОМИТЕТ ИМУЩЕСТВЕННЫХ ОТНОШЕНИЙ САНКТ-ПЕТЕРБУРГА
РАСПОРЯЖЕНИЕ

22. 10. 2021

№ **2505-РЗ**

О внесении изменений в распоряжения
Комитета имущественных отношений Санкт-Петербурга
от 28.12.2020 № 2817-РЗ, от 28.12.2020 № 2818-РЗ,
от 28.12.2020 № 2819-РЗ, от 28.12.2020 № 2820-РЗ,
от 28.12.2020 № 2821-РЗ, от 28.12.2020 № 2827-РЗ,
от 22.01.2021 № 119-РЗ и от 22.01.2021 № 121-РЗ



1. Внести изменение в распоряжение Комитета имущественных отношений Санкт-Петербурга (далее – Комитет) от 28.12.2020 № 2817-РЗ «О проведении аукциона по продаже земельного участка для индивидуального жилищного строительства по адресу: Российская Федерация, Санкт-Петербург, город Павловск, Звериницкая улица, участок 4», изложив пункт 3 распоряжения в следующей редакции:

«**3.** Определить срок проведения аукциона: IV квартал 2021 года – I квартал 2022 года».

2. Внести изменение в распоряжение Комитета от 28.12.2020 № 2818-РЗ «О проведении аукциона по продаже земельного участка для индивидуального жилищного строительства по адресу: Российская Федерация, Санкт-Петербург, город Павловск, Звериницкая улица, участок 5», изложив пункт 3 распоряжения в следующей редакции:

«**3.** Определить срок проведения аукциона: IV квартал 2021 года – I квартал 2022 года».

3. Внести изменение в распоряжение Комитета от 28.12.2020 № 2819-РЗ «О проведении аукциона по продаже земельного участка для индивидуального жилищного строительства по адресу: Российская Федерация, Санкт-Петербург, город Павловск, Звериницкая улица, участок 6», изложив пункт 3 распоряжения в следующей редакции:

«**3.** Определить срок проведения аукциона: IV квартал 2021 года – I квартал 2022 года».

4. Внести изменение в распоряжение Комитета от 28.12.2020 № 2820-РЗ «О проведении аукциона по продаже земельного участка для индивидуального жилищного строительства по адресу: Российская Федерация, Санкт-Петербург, город Павловск, Звериницкая улица, участок 12», изложив пункт 3 распоряжения в следующей редакции:

«**3.** Определить срок проведения аукциона: IV квартал 2021 года – I квартал 2022 года».

5. Внести изменение в распоряжение Комитета от 28.12.2020 № 2821-РЗ «О проведении аукциона по продаже земельного участка для индивидуального жилищного строительства по адресу: Российская Федерация, Санкт-Петербург, город Павловск, Звериницкая улица, участок 15», изложив пункт 3 распоряжения в следующей редакции:

«**3.** Определить срок проведения аукциона: IV квартал 2021 года – I квартал 2022 года».

6. Внести изменение в распоряжение Комитета от 28.12.2020 № 2827-РЗ «О проведении аукциона по продаже земельного участка для индивидуального жилищного

строительства по адресу: Российская Федерация, Санкт-Петербург, город Павловск, Звериницкая улица, участок 8», изложив пункт 3 распоряжения в следующей редакции:

«3. Определить срок проведения аукциона: IV квартал 2021 года – I квартал 2022 года».

7. Внести изменение в распоряжение Комитета от 22.01.2021 № 119-РЗ «О проведении аукциона по продаже земельного участка для индивидуального жилищного строительства по адресу: Российская Федерация, Санкт-Петербург, город Павловск, Звериницкая улица, участок 7», изложив пункт 3 распоряжения в следующей редакции:

«3. Определить срок проведения аукциона: IV квартал 2021 года – I квартал 2022 года».

8. Внести изменение в распоряжение Комитета от 22.01.2021 № 121-РЗ «О проведении аукциона по продаже земельного участка для индивидуального жилищного строительства по адресу: Российская Федерация, Санкт-Петербург, город Павловск, Звериницкая улица, участок 11», изложив пункт 3 распоряжения в следующей редакции:

«3. Определить срок проведения аукциона: IV квартал 2021 года – I квартал 2022 года».

9. Управлению информатизации и автоматизации Комитета в течение 10 рабочих дней обеспечить размещение настоящего распоряжения на официальном сайте Комитета по адресу: www.comtim.spb.ru в информационно-телекоммуникационной сети «Интернет».

10. Контроль за выполнением настоящего распоряжения возложить на заместителя председателя Комитета, координирующего и контролирующего деятельность Управления по работе с инвесторами, начальника Управления информатизации и автоматизации по принадлежности вопросов.

**Заместитель
председателя Комитета**



К.А.Кононевская





ПРАВИТЕЛЬСТВО САНКТ-ПЕТЕРБУРГА

КОМИТЕТ ИМУЩЕСТВЕННЫХ ОТНОШЕНИЙ САНКТ-ПЕТЕРБУРГА

РАСПОРЯЖЕНИЕ

ОКУД

- 8. 04. 2022

№ **7 2 0 -РЗ**



О внесении изменений в распоряжения
Комитета имущественных отношений Санкт-Петербурга
от 28.12.2020 № 2817-РЗ, от 28.12.2020 № 2818-РЗ,
от 28.12.2020 № 2819-РЗ, от 28.12.2020 № 2820-РЗ,
от 28.12.2020 № 2821-РЗ, от 28.12.2020 № 2827-РЗ,
от 22.01.2021 № 119-РЗ и от 22.01.2021 № 121-РЗ

1. Внести изменение в распоряжение Комитета имущественных отношений Санкт-Петербурга (далее - Комитет) от 28.12.2020 № 2817-РЗ «О проведении аукциона по продаже земельного участка для индивидуального жилищного строительства по адресу: Российская Федерация, Санкт-Петербург, город Павловск, Звериницкая улица, участок 4», изложив пункт 3 распоряжения в следующей редакции:

«3. Определить срок проведения аукциона: II - III квартал 2022 года».

2. Внести изменение в распоряжение Комитета от 28.12.2020 № 2818-РЗ «О проведении аукциона по продаже земельного участка для индивидуального жилищного строительства по адресу: Российская Федерация, Санкт-Петербург, город Павловск, Звериницкая улица, участок 5», изложив пункт 3 распоряжения в следующей редакции:

«3. Определить срок проведения аукциона: II - III квартал 2022 года».

3. Внести изменение в распоряжение Комитета от 28.12.2020 № 2819-РЗ «О проведении аукциона по продаже земельного участка для индивидуального жилищного строительства по адресу: Российская Федерация, Санкт-Петербург, город Павловск, Звериницкая улица, участок 6», изложив пункт 3 распоряжения в следующей редакции:

«3. Определить срок проведения аукциона: II - III квартал 2022 года».

4. Внести изменение в распоряжение Комитета от 28.12.2020 № 2820-РЗ «О проведении аукциона по продаже земельного участка для индивидуального жилищного строительства по адресу: Российская Федерация, Санкт-Петербург, город Павловск, Звериницкая улица, участок 12», изложив пункт 3 распоряжения в следующей редакции:

«3. Определить срок проведения аукциона: II - III квартал 2022 года».

5. Внести изменение в распоряжение Комитета от 28.12.2020 № 2821-РЗ «О проведении аукциона по продаже земельного участка для индивидуального жилищного строительства по адресу: Российская Федерация, Санкт-Петербург, город Павловск, Звериницкая улица, участок 15», изложив пункт 3 распоряжения в следующей редакции:

«3. Определить срок проведения аукциона: II - III квартал 2022 года».

6. Внести изменение в распоряжение Комитета от 28.12.2020 № 2827-РЗ «О проведении аукциона по продаже земельного участка для индивидуального жилищного

строительства по адресу: Российская Федерация, Санкт-Петербург, город Павловск, Звериницкая улица, участок 8», изложив пункт 3 распоряжения в следующей редакции:

«3. Определить срок проведения аукциона: II - III квартал 2022 года».

7. Внести изменение в распоряжение Комитета от 22.01.2021 № 119-РЗ «О проведении аукциона по продаже земельного участка для индивидуального жилищного строительства по адресу: Российская Федерация, Санкт-Петербург, город Павловск, Звериницкая улица, участок 7», изложив пункт 3 распоряжения в следующей редакции:

«3. Определить срок проведения аукциона: II - III квартал 2022 года».

8. Внести изменение в распоряжение Комитета от 22.01.2021 № 121-РЗ «О проведении аукциона по продаже земельного участка для индивидуального жилищного строительства по адресу: Российская Федерация, Санкт-Петербург, город Павловск, Звериницкая улица, участок 11», изложив пункт 3 распоряжения в следующей редакции:

«3. Определить срок проведения аукциона: II - III квартал 2022 года».

9. Управлению информатизации и автоматизации Комитета в течение 10 рабочих дней обеспечить размещение настоящего распоряжения на официальном сайте Комитета по адресу: www.comtim.spb.ru в информационно-телекоммуникационной сети «Интернет».

10. Контроль за выполнением настоящего распоряжения возложить на заместителя председателя Комитета, координирующего и контролирующего деятельность Управления землеустройства и обеспечения кадастровых работ, начальника Управления информатизации и автоматизации по принадлежности вопросов.

Заместитель
председателя Комитета



К.А.Кононевская





ПРАВИТЕЛЬСТВО САНКТ-ПЕТЕРБУРГА

КОМИТЕТ ИМУЩЕСТВЕННЫХ ОТНОШЕНИЙ САНКТ-ПЕТЕРБУРГА
РАСПОРЯЖЕНИЕ

- 4. 04. 2023

№ 7 9 9 -РЗ

О внесении изменений в распоряжение
Комитета имущественных отношений Санкт-Петербурга
от 22.01.2021 № 119-РЗ

1. Внести изменение в распоряжение Комитета имущественных отношений Санкт-Петербурга (далее – Комитет) от 22.01.2021 № 119-РЗ «О проведении аукциона по продаже земельного участка для индивидуального жилищного строительства по адресу: Российская Федерация, Санкт-Петербург, город Павловск, Звериницкая улица, участок 7»

1.1. изложив пункт 2.1 распоряжения в следующей редакции:

«2.1. Начальная цена предмета аукциона: 9 470 767 рублей 20 копеек.»

1.2. изложив пункт 2.2 распоряжения в следующей редакции:

«2.2. Шаг аукциона: 284 100 рублей 00 копеек.»

1.3. изложив пункт 2.3 распоряжения в следующей редакции:

«2.3. Размер задатка: 1 895 000 рублей 00 копеек.»

1.4. изложив пункт 3 распоряжения в следующей редакции:

«3. Определить срок проведения аукциона: II квартал – IV квартал 2023 года»;

1.5. дополнив распоряжение пунктом 3.1 в следующей редакции:

«3.1. Форма проведения аукциона - электронная, оператор электронной площадки – АО «Сбербанк - Автоматизированная система торгов» (utp.sberbank-ast.ru).»

2. Управлению информатизации и автоматизации Комитета в течение 10 рабочих дней обеспечить размещение настоящего распоряжения на официальном сайте Комитета по адресу: www.commim.spb.ru в информационно-телекоммуникационной сети «Интернет».

3. Контроль за выполнением настоящего распоряжения возложить на заместителя председателя Комитета, координирующего и контролирующего деятельность Управления землеустройства и кадастровых работ, начальника Управления информатизации и автоматизации по принадлежности вопросов.

Заместитель
председателя Комитета



К.А.Кононевская



Филиал публично-правовой компании "Роскадастр" по Санкт-Петербургу

полное наименование органа регистрации прав

Выписка из Единого государственного реестра недвижимости об объекте недвижимости

Сведения о характеристиках объекта недвижимости

На основании запроса от 23.03.2023, поступившего на рассмотрение 23.03.2023, сообщаем, что согласно записям Единого государственного реестра недвижимости:

Раздел 1 Лист 1

Земельный участок			
вид объекта недвижимости			

Лист № 1 раздела 1	Всего листов раздела 1: 2	Всего разделов: 7	Всего листов выписки: 8
--------------------	---------------------------	-------------------	-------------------------

23.03.2023г. № КУВИ-001/2023-70022875	
Кадастровый номер:	78:42:0016301:3022
Номер кадастрового квартала:	78:42:0016301
Дата присвоения кадастрового номера:	05.05.2017

Ранее присвоенный государственный учетный номер:	данные отсутствуют
Адрес:	Российская Федерация, Санкт-Петербург, город Павловск, Звериницкая улица, участок 7
Площадь:	1421 +/- 13
Кадастровая стоимость, руб.:	9470767.2
Кадастровые номера расположенных в пределах земельного участка объектов недвижимости:	данные отсутствуют
Кадастровые номера объектов недвижимости, из которых образован объект недвижимости:	данные отсутствуют
Кадастровые номера образованных объектов недвижимости:	данные отсутствуют
Категория земель:	Земли населенных пунктов
Виды разрешенного использования:	Для индивидуального жилищного строительства
Сведения о кадастровом инженере:	данные отсутствуют
Сведения о лесах, водных объектах и об иных природных объектах, расположенных в пределах земельного участка:	данные отсутствуют
Сведения о том, что земельный участок полностью расположен в границах зоны с особыми условиями использования территории, территории объекта культурного наследия, публично сервитута:	данные отсутствуют
Сведения о том, что земельный участок расположен в границах особой экономической зоны, территории опережающего социально-экономического развития, зоны территориального развития в Российской Федерации, игровой зоны:	данные отсутствуют

полное наименование должности	 ДОКУМЕНТ ПОДПИСАН ЭЛЕКТРОННОЙ ПОДПИСЬЮ Сертификат: 3094B7974B3CA8E1F07A347CFAD6FA78 Владелец: ФЕДЕРАЛЬНАЯ СЛУЖБА ГОСУДАРСТВЕННОЙ РЕГИСТРАЦИИ, КАДАСТРА И КАРТОГРАФИИ Действителен: с 17.05.2022 по 10.08.2023	инициалы, фамилия

Земельный участок			
вид объекта недвижимости			
Лист № 2 раздела 1	Всего листов раздела 1: 2	Всего разделов: 7	Всего листов выписки: 8
23.03.2023г. № КУВИ-001/2023-70022875			
Кадастровый номер:		78:42:0016301:3022	
Сведения о том, что земельный участок расположен в границах особо охраняемой природной территории, охотничьих угодий, лесничеств:		данные отсутствуют	
Сведения о результатах проведения государственного земельного надзора:		данные отсутствуют	
Сведения о расположении земельного участка в границах территории, в отношении которой утвержден проект межевания территории:		данные отсутствуют	
Условный номер земельного участка:		данные отсутствуют	
Сведения о принятии акта и (или) заключении договора, предусматривающих предоставление в соответствии с земельным законодательством исполнительным органом государственным органом власти или органом местного самоуправления, находящегося в государственной или муниципальной собственности земельного участка для строительства наемного дома социального использования или наемного дома коммерческого использования:		данные отсутствуют	
Сведения о том, что земельный участок или земельные участки образованы на основании решения об изъятии земельного участка и (или) расположенного на нем объекта недвижимости для государственных или муниципальных нужд:		данные отсутствуют	
Сведения о том, что земельный участок образован из земель или земельного участка, государственная собственность на которые не разграничена:		данные отсутствуют	
Сведения о наличии земельного спора о местоположении границ земельных участков:		данные отсутствуют	
Статус записи об объекте недвижимости:		Сведения об объекте недвижимости имеют статус "актуальные"	
Особые отметки:		Сведения об ограничениях права на объект недвижимости, обременениях данного объекта, не зарегистрированных в реестре прав, ограничений прав и обременений недвижимого имущества: вид ограничения (обременения): ограничения прав на земельный участок, предусмотренные статьей 56 Земельного кодекса Российской Федерации; срок действия не установлен. Сведения, необходимые для заполнения раздела: 2 - Сведения о зарегистрированных правах, отсутствуют.	
Получатель выписки:		Шестакова Светлана Андреевна, действующий(ая) на основании документа "" КОМИТЕТ ИМУЩЕСТВЕННЫХ ОТНОШЕНИЙ САНКТ-ПЕТЕРБУРГА	



ДОКУМЕНТ ПОДПИСАН
ЭЛЕКТРОННОЙ ПОДПИСЬЮ

Сертификат: 3094В7974ВЗСА8Е1F07А347CFAD6FA78

Владелец: ФЕДЕРАЛЬНАЯ СЛУЖБА ГОСУДАРСТВЕННОЙ
РЕГИСТРАЦИИ, КАДАСТРА И КАРТОГРАФИИ
Действителен: с 17.05.2022 по 10.08.2023

полное наименование должности

инициалы, фамилия

Выписка из Единого государственного реестра недвижимости об объекте недвижимости

Описание местоположения земельного участка

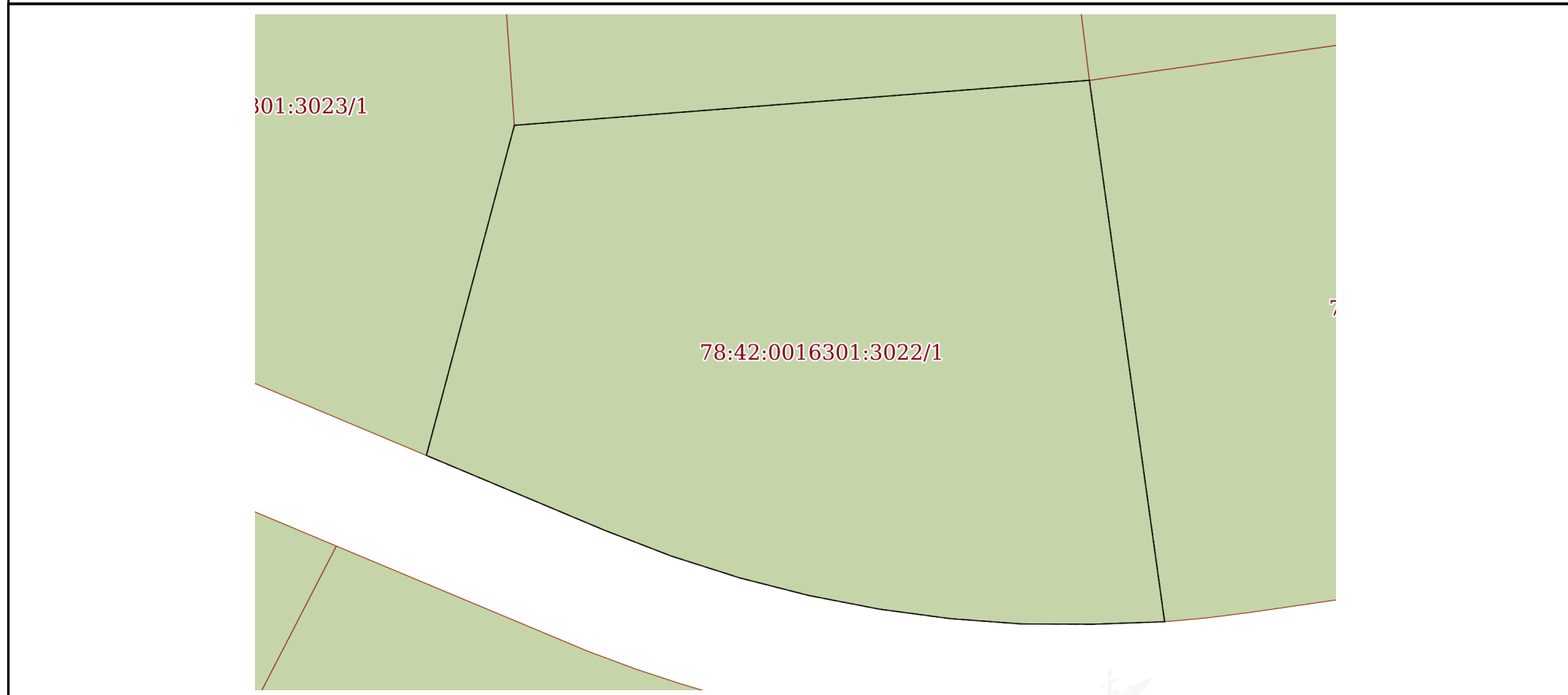
Земельный участок			
вид объекта недвижимости			

Лист № 1 раздела 3	Всего листов раздела 3: 1	Всего разделов: 7	Всего листов выписки: 8
--------------------	---------------------------	-------------------	-------------------------

23.03.2023г. № КУВИ-001/2023-70022875

Кадастровый номер: 78:42:0016301:3022

План (чертеж, схема) земельного участка



Масштаб 1:400 Условные обозначения:

	 <p>ДОКУМЕНТ ПОДПИСАН ЭЛЕКТРОННОЙ ПОДПИСЬЮ</p> <p>Сертификат: 3094В7974ВЗСА8Е1F07А347СFAD6FA78 Владелец: ФЕДЕРАЛЬНАЯ СЛУЖБА ГОСУДАРСТВЕННОЙ РЕГИСТРАЦИИ, КАДАСТРА И КАРТОГРАФИИ Действителен: с 17.05.2022 по 10.08.2023</p>	
полное наименование должности	инициалы, фамилия	

Выписка из Единого государственного реестра недвижимости об объекте недвижимости

Описание местоположения земельного участка

Земельный участок			
вид объекта недвижимости			
Лист № 1 раздела 3.1	Всего листов раздела 3.1: 1	Всего разделов: 7	Всего листов выписки: 8
23.03.2023г. № КУВИ-001/2023-70022875			
Кадастровый номер:		78:42:0016301:3022	

Описание местоположения границ земельного участка							
№ п/п	Номер точки		Дирекционный угол	Горизонтальное положение, м	Описание закрепления на местности	Кадастровые номера смежных участков	Сведения об адресах правообладателей смежных земельных участков
	начальная	конечная					
1	2	3	4	5	6	7	8
1	1.1.1	1.1.2	267°59.0`	4.83	данные отсутствуют	данные отсутствуют	данные отсутствуют
2	1.1.2	1.1.3	270°14.2`	4.83	данные отсутствуют	данные отсутствуют	данные отсутствуют
3	1.1.3	1.1.4	274°16.3`	4.83	данные отсутствуют	данные отсутствуют	данные отсутствуют
4	1.1.4	1.1.5	277°37.6`	4.82	данные отсутствуют	данные отсутствуют	данные отсутствуют
5	1.1.5	1.1.6	280°57.7`	4.84	данные отсутствуют	данные отсутствуют	данные отсутствуют
6	1.1.6	1.1.7	284°17.8`	4.82	данные отсутствуют	данные отсутствуют	данные отсутствуют
7	1.1.7	1.1.8	287°41.2`	4.84	данные отсутствуют	данные отсутствуют	данные отсутствуют
8	1.1.8	1.1.9	291°8.4`	4.82	данные отсутствуют	данные отсутствуют	данные отсутствуют
9	1.1.9	1.1.10	292°47.7`	13.06	данные отсутствуют	данные отсутствуют	данные отсутствуют
10	1.1.10	1.1.11	14°55.3`	23.07	данные отсутствуют	78:42:0016301:3023	данные отсутствуют
11	1.1.11	1.1.12	85°31.3`	38.93	данные отсутствуют	78:42:0016301:3028	данные отсутствуют
12	1.1.12	1.1.1	172°5.3`	36.91	данные отсутствуют	78:42:0016301:3032	nikkiro@ya.ru, Санкт-Петербург, ул. Псковская д. 34 кв. 25
13	1.1.12	1.1.12			данные отсутствуют	78:42:0016301:3027	agent.178@mail.ru

полное наименование должности	 ДОКУМЕНТ ПОДПИСАН ЭЛЕКТРОННОЙ ПОДПИСЬЮ	инициалы, фамилия
	Сертификат: 3094B7974B3CA8E1F07A347CFAD6FA78 Владелец: ФЕДЕРАЛЬНАЯ СЛУЖБА ГОСУДАРСТВЕННОЙ РЕГИСТРАЦИИ, КАДАСТРА И КАРТОГРАФИИ Действителен: с 17.05.2022 по 10.08.2023	

Выписка из Единого государственного реестра недвижимости об объекте недвижимости

Описание местоположения земельного участка

Земельный участок			
вид объекта недвижимости			
Лист № 1 раздела 3.2	Всего листов раздела 3.2: 1	Всего разделов: 7	Всего листов выписки: 8
23.03.2023г. № КУВИ-001/2023-70022875			
Кадастровый номер:		78:42:0016301:3022	

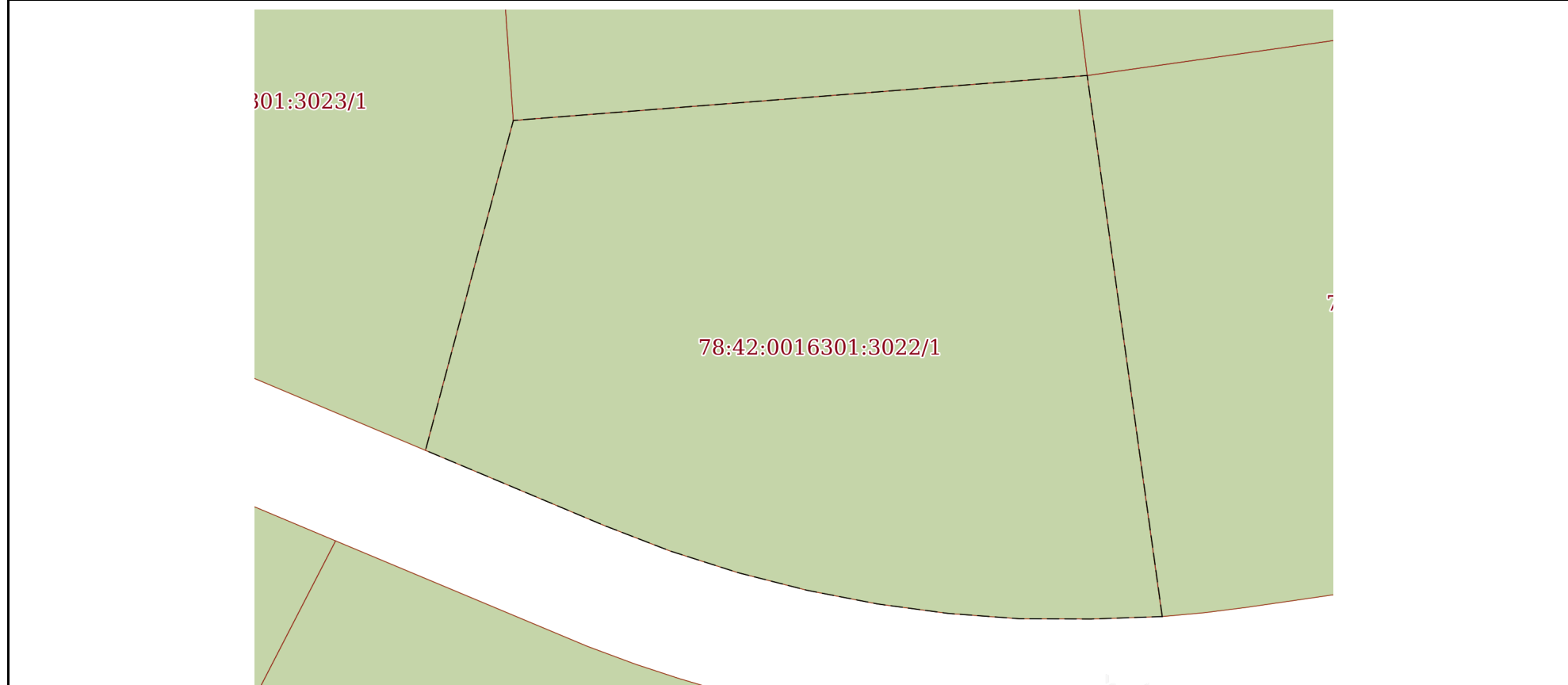
Сведения о характерных точках границы земельного участка				
Система координат СК-1964				
Номер точки	Координаты, м		Описание закрепления на местности	Средняя квадратичная погрешность определения координат характерных точек границ земельного участка, м
	X	Y		
1	2	3	4	5
1	65658.45	122925.8	Закрепление отсутствует	0.1
2	65658.28	122920.97	Закрепление отсутствует	0.1
3	65658.3	122916.14	Закрепление отсутствует	0.1
4	65658.66	122911.32	Закрепление отсутствует	0.1
5	65659.3	122906.54	Закрепление отсутствует	0.1
6	65660.22	122901.79	Закрепление отсутствует	0.1
7	65661.41	122897.12	Закрепление отсутствует	0.1
8	65662.88	122892.51	Закрепление отсутствует	0.1
9	65664.62	122888.01	Закрепление отсутствует	0.1
10	65669.68	122875.97	Закрепление отсутствует	0.1
11	65691.97	122881.91	Закрепление отсутствует	0.1
12	65695.01	122920.72	Закрепление отсутствует	0.1
1	65658.45	122925.8	Закрепление отсутствует	0.1

полное наименование должности		ДОКУМЕНТ ПОДПИСАН	инициалы, фамилия
		ЭЛЕКТРОННОЙ ПОДПИСЬЮ	
	Сертификат: 3094B7974B3CA8E1F07A347CFAD6FA78		
	Владелец: ФЕДЕРАЛЬНАЯ СЛУЖБА ГОСУДАРСТВЕННОЙ		
	РЕГИСТРАЦИИ, КАДАСТРА И КАРТОГРАФИИ		
	Действителен: с 17.05.2022 по 10.08.2023		

Выписка из Единого государственного реестра недвижимости об объекте недвижимости
Сведения о частях земельного участка

Земельный участок			
вид объекта недвижимости			
Лист № 1 раздела 4	Всего листов раздела 4: 1	Всего разделов: 7	Всего листов выписки: 8
23.03.2023г. № КУВИ-001/2023-70022875			
Кадастровый номер:		78:42:0016301:3022	

План (чертеж, схема) части земельного участка Учетный номер части: 78:42:0016301:3022/1



Масштаб 1:400 Условные обозначения:

полное наименование должности	 ДОКУМЕНТ ПОДПИСАН ЭЛЕКТРОННОЙ ПОДПИСЬЮ	инициалы, фамилия
	Сертификат: 3094В7974ВЗСА8Е1F07А347СFAD6FА78 Владелец: ФЕДЕРАЛЬНАЯ СЛУЖБА ГОСУДАРСТВЕННОЙ РЕГИСТРАЦИИ, КАДАСТРА И КАРТОГРАФИИ Действителен: с 17.05.2022 по 10.08.2023	

Выписка из Единого государственного реестра недвижимости об объекте недвижимости
Сведения о частях земельного участка

Земельный участок		
вид объекта недвижимости		
Лист № 1 раздела 4.1	Всего листов раздела 4.1: 1	Всего разделов: 7
23.03.2023г. № КУВИ-001/2023-70022875		
Кадастровый номер:		78:42:0016301:3022
Учетный номер части	Площадь, м2	Содержание ограничения в использовании или ограничения права на объект недвижимости или обременения объекта недвижимости
1	2	3
78:42:0016301:3022/1	1421	вид ограничения (обременения): ограничения прав на земельный участок, предусмотренные статьей 56 Земельного кодекса Российской Федерации; Срок действия: не установлен; Содержание ограничения (обременения): Единая зона регулирования застройки и хозяйственной деятельности

полное наименование должности	 ДОКУМЕНТ ПОДПИСАН ЭЛЕКТРОННОЙ ПОДПИСЬЮ	инициалы, фамилия
	Сертификат: 3094B7974B3CA8E1F07A347CFAD6FA78 Владелец: ФЕДЕРАЛЬНАЯ СЛУЖБА ГОСУДАРСТВЕННОЙ РЕГИСТРАЦИИ, КАДАСТРА И КАРТОГРАФИИ Действителен: с 17.05.2022 по 10.08.2023	

Выписка из Единого государственного реестра недвижимости об объекте недвижимости

Сведения о частях земельного участка

Земельный участок			
вид объекта недвижимости			
Лист № 1 раздела 4.2	Всего листов раздела 4.2: 1	Всего разделов: 7	Всего листов выписки: 8
23.03.2023г. № КУВИ-001/2023-70022875			
Кадастровый номер:		78:42:0016301:3022	

Сведения о характерных точках границы части (частей) земельного участка				
Учетный номер части: 78:42:0016301:3022/1				
Система координат СК-1964				
Номер точки	Координаты, м		Описание закрепления на местности	Средняя квадратичная погрешность определения координат характерных точек границ земельного участка, м
	X	Y		
1	2	3	4	5
1	65658.45	122925.8	Закрепление отсутствует	0.1
2	65658.28	122920.97	Закрепление отсутствует	0.1
3	65658.3	122916.14	Закрепление отсутствует	0.1
4	65658.66	122911.32	Закрепление отсутствует	0.1
5	65659.3	122906.54	Закрепление отсутствует	0.1
6	65660.22	122901.79	Закрепление отсутствует	0.1
7	65661.41	122897.12	Закрепление отсутствует	0.1
8	65662.88	122892.51	Закрепление отсутствует	0.1
9	65664.62	122888.01	Закрепление отсутствует	0.1
10	65669.68	122875.97	Закрепление отсутствует	0.1
11	65691.97	122881.91	Закрепление отсутствует	0.1
12	65695.01	122920.72	Закрепление отсутствует	0.1
1	65658.45	122925.8	Закрепление отсутствует	0.1

полное наименование должности		ДОКУМЕНТ ПОДПИСАН	инициалы, фамилия
		ЭЛЕКТРОННОЙ ПОДПИСЬЮ	
	Сертификат: 3094B7974B3CA8E1F07A347CFAD6FA78		
	Владелец: ФЕДЕРАЛЬНАЯ СЛУЖБА ГОСУДАРСТВЕННОЙ		
	РЕГИСТРАЦИИ, КАДАСТРА И КАРТОГРАФИИ		
	Действителен: с 17.05.2022 по 10.08.2023		



ПРАВИТЕЛЬСТВО САНКТ-ПЕТЕРБУРГА
КОМИТЕТ ПО ГРАДОСТРОИТЕЛЬСТВУ
И АРХИТЕКТУРЕ

пл. Ломоносова, д. 2, Санкт-Петербург, 191023
Тел.: (812) 576-16-00 Факс: (812) 710-48-03
E-mail: kga@kga.gov.spb.ru Сайт: http://www.kgainfo.spb.ru

№01-39-5-2130/23 от 27.02.2023
На № 05-07-5885/23-0-0 от 22.02.2023

Управление землеустройства и обеспечения
кадастровых работ
Комитета имущественных отношений
Санкт-Петербурга

Администрация Пушкинского района
Санкт-Петербурга

Сведения для принятия решения о предоставлении
земельного участка под индивидуальное жилищное
строительство

1. Содержание запроса:

Сведения для принятия решения о предоставлении земельного участка площадью
1421 кв.м для индивидуального жилищного строительства.

2. Адрес объекта по запросу:

Санкт-Петербург, город Павловск, Звериницкая улица, участок 7, кадастровый
номер 78:42:0016301:3022.

3. Функциональное назначение:

Для индивидуального жилищного строительства.

4. Функциональная(ые) зона(ы) в соответствии с Законом СПб от 22.12.2005 № 728-99
"О Генеральном плане Санкт-Петербурга":

**1ЖД - Зона застройки односемейными (индивидуальными) жилыми домами
(отдельно стоящими и/или блокированными), коллективных садоводств, с включением
объектов общественно-деловой застройки и инженерной инфраструктуры, связанных с
обслуживанием данной зоны.**

5. Территориальная(ые) зона(ы) в соответствии с постановлением Правительства
Санкт-Петербурга от 21.06.2016 № 524 «О Правилах землепользования и застройки
Санкт-Петербурга» (далее - Правила):

**Т1Ж2-2 - Жилая зона индивидуальных отдельно стоящих жилых домов с участками
не менее 1200 квадратных метров с включением объектов социально-культурного и
коммунально-бытового назначения, связанных с проживанием граждан, а также
объектов инженерной инфраструктуры.**

6. Объединенные зоны охраны объектов культурного наследия, объекты культурного наследия
в соответствии с Законом СПб от 24.12.2008 № 820-7:

**В границах объединенных зон охраны объектов культурного наследия (ЗРЗ(42)29).
Объекты культурного наследия не выявлены.**

ДОКУМЕНТ ПОДПИСАН
ЭЛЕКТРОННОЙ ПОДПИСЬЮ

Сертификат 76DA8BE08FAB6B4AE752B1DB5C558D1103ED34D
Владелец Семенов Сергей Анатольевич
Действителен с 26.01.2022 по 26.04.2023

7. Вид разрешенного использования земельного участка либо отсутствие установленных видов разрешенного использования в отношении земельного участка:

Согласно сведениям Федеральной кадастровой палаты вид разрешенного использования земельного участка - для индивидуального жилищного строительства, площадь участка - 1421 кв.м.

8. Отнесение планируемого к размещению объекта капитального строительства к основным или условно разрешенным видам использования земельного участка в соответствии с Градостроительным регламентом территориальной зоны и (или) документацией по планировке территории:

Основные виды использования:

Для индивидуального жилищного строительства. Код 2.1.

9. Градостроительная документация по планировке территории - проект планировки и проект межевания (далее ППТ и ПМ):

Постановление Правительства Санкт-Петербурга от 12.04.2016 № 268 "Об утверждении проекта планировки с проектом межевания территории, ограниченной Колхозной ул., Звериницкой ул., Главной ул., административной границей с Ленинградской областью, в Пушкинском районе".

Согласно утвержденной документации по планировке территории рассматриваемый земельный участок расположен в границах зоны планируемого размещения объектов капитального строительства учтенного как образуемый (ОЗУ -7) с функциональным назначением – жилой дом.

10. Предельные параметры разрешенного строительства объекта капитального строительства в отношении земельного участка либо их отсутствие:

Параметры предусмотренного к размещению объекта капитального строительства в соответствии с утвержденными материалами ППТ и ПМ:

- площадь земельного участка – 0,14 га;
 - максимальная общая площадь объекта капитального строительства – 450 кв.м;
 - максимальная высота объекта капитального строительства – 15 м.
-

11. Отнесение земельного участка к земельным участкам общего пользования или его расположение в границах земель общего пользования, территорий общего пользования:

Отсутствует.

12. Сведения об объектах инженерно-технического обеспечения, в том числе о расположенных в границах земельного участка охранных зонах электрических сетей и сетей инженерно-технического обеспечения:

Отсутствуют.

13. Предназначенные к размещению на земельном участке объекты федерального значения, регионального значения или объекты местного значения в соответствии с утвержденными документами территориального планирования и (или) документацией по планировке территории:

Отсутствуют.

14. Предназначенные к размещению на земельном участке здания или сооружения в соответствии

с государственной программой Российской Федерации, государственной программой Санкт-Петербурга или адресной инвестиционной программой:

Отсутствуют.

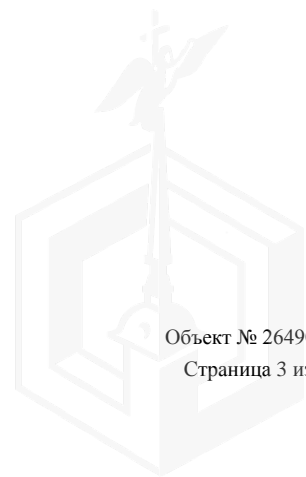
15. Дополнительная информация:

По сведениям государственной информационной системы Санкт-Петербурга «Автоматизированная информационная система управления градостроительной деятельностью» рассматриваемый земельный участок озеленен.

Испрашиваемый земельный участок расположен в границах территории, которая во исполнение поручений Президента Российской Федерации от 06.12.2010 Пр-3594 и от 07.01.2011 Пр-24, а также поручения Губернатора Санкт-Петербурга от 21.03.2016 № 24016-8 по вопросу подбора территорий, предусмотрена для предоставления гражданам Санкт-Петербурга, имеющих трех и более детей для индивидуального жилищного строительства.

**Начальник Управления
застройки города**

С.А. Семенов





ПРАВИТЕЛЬСТВО САНКТ-ПЕТЕРБУРГА
КОМИТЕТ ПО КОНТРОЛЮ ЗА ИМУЩЕСТВОМ
САНКТ-ПЕТЕРБУРГА

АКТ
обследования земельного участка

Санкт-Петербург

03 марта 2023 года

Обследование начато в: «13» час. «55» мин.

Обследование окончено в: «14» час. «00» мин.

На основании приказа Комитета по контролю за имуществом Санкт-Петербурга от 02 марта 2023 года № 1688-по сотрудниками Комитета по контролю за имуществом Санкт-Петербурга:

Главным специалистом отдела земельного контроля Управления контроля использования имущества южных районов Санкт-Петербурга Казариной С.М.;

Ведущим специалистом отдела земельного контроля Управления контроля использования имущества южных районов Санкт-Петербурга Прохорковым Н.В.

В присутствии: _____

проведено обследование земельного участка, расположенного по адресу: Санкт-Петербург, город Павловск, Звериницкая улица, участок 7 (далее – Участок)

Кадастровый номер Участка (при наличии):

78:42:0016301:3022

Вид разрешенного использования Участка:

Для индивидуального жилищного строительства

Площадь Участка (кв.м):

1421

Реестровый номер Участка (при наличии):

отсутствует

Основание пользования (при наличии):

отсутствует

В ходе обследования проводилось:

осмотр, фотофиксация (Olympus Tough TG-4 № 3400801), контрольные замеры (Bosch GLM 100 C Professional № 3400845)

В результате проведения обследования установлено:

Подключение к сетям инженерного обеспечения (при наличии):

электроснабжения

водоснабжения/водоотведения

(указывается основание подключения (при наличии)**

(указывается основание подключения (при наличии)**

газоснабжения

теплоснабжения

(указывается основание подключения(при наличии)**

(указывается основание подключения(при наличии)**

Применение контрольно-кассовой техники на объекте (ах), расположенных на Участке:

применяется

не применяется

_____ Е _____

Участок представляет собой территорию с древесно-кустарниковыми насаждениями, покрытую снежным покровом. Участок не огорожен, хозяйственная деятельность не осуществляется.

Согласно информации региональной информационной системы, содержащей сведения об объектах недвижимости и объектах землеустройства «Геоинформационная система Санкт-Петербурга» Участок сформирован, прошел государственный кадастровый учет.


По сведениям БД ИТС «Аренда» Участок договорными отношениями с Комитетом имущественных отношений Санкт-Петербурга не обременен.

Согласно справочной информации Федеральной службы государственной регистрации, кадастра и картографии в режиме online, зарегистрированные права в отношении Участка отсутствуют.

Выявленные нарушения: нарушений, относящихся к компетенции Комитета по контролю за имуществом Санкт-Петербурга, не выявлено.

Главный специалист
(должность лица, проводившего обследование)

Ведущий специалист
(должность лица, проводившего обследование)



(подпись)



(подпись)

/ Казарина С.М. /

(фамилия, имя, отчество)

/ Прохорков Н.В. /

(фамилия, имя, отчество)





ФОТОТАБЛИЦА


Схема:



① →	- Номер фото и направление съемки
—	- Участок

Ответственные за проведения обследования:


/ Казарина С.М. /

/ Прохорков Н.В. /






Ответственные за проведения обследования:


/ Казарина С.М. /

/ Прохорков Н.В. /

Фото 3	 <p>03-03-2023 59° 40' 42.41" 30° 28' 34.53"</p>
Описание:	Вид на Участок

Ответственные за проведения обследования:


/ Казарина С.М. /
/ Прохорков Н.В. /

