

Делецкий



ПРАВИТЕЛЬСТВО САНКТ-ПЕТЕРБУРГА

КОМИТЕТ ИМУЩЕСТВЕННЫХ ОТНОШЕНИЙ САНКТ-ПЕТЕРБУРГА
РАСПОРЯЖЕНИЕ

16.12.2020

№ 2668-РЗ

О проведении аукциона по продаже земельного участка для индивидуального жилищного строительства по адресу: Российская Федерация, Санкт-Петербург, город Павловск, Пограничная Федоровская дорога, участок 1



В соответствии с подпунктом 1 пункта 7 статьи 39.18 Земельного кодекса Российской Федерации (далее – ЗК РФ), в связи с поступившими в Комитет имущественных отношений Санкт-Петербурга (далее – Комитет) в порядке, предусмотренном пунктом 4 статьи 39.18 ЗК РФ, заявлениями о намерении участвовать в аукционе по продаже земельного участка в соответствии с извещением Комитета о предоставлении земельного участка для индивидуального жилищного строительства:

1. Провести открытый аукцион по продаже земельного участка для индивидуального жилищного строительства, расположенного на территории Санкт-Петербурга, государственная собственность на который не разграничена, со следующими характеристиками:

адрес земельного участка: Российская Федерация, Санкт-Петербург, город Павловск, Пограничная Федоровская дорога, участок 1;

кадастровый номер: 78:42:0016301:3031;

площадь: 1500 кв.м;

вид разрешенного использования: для индивидуального жилищного строительства;

категория земель: земли населенных пунктов;

обременения (ограничения прав на земельный участок): единая зона регулирования застройки и хозяйственной деятельности ЗРЗ(42)29 объектов культурного наследия, расположенных за пределами исторически сложившихся центральных районов Санкт-Петербурга, установленная в соответствии Законом Санкт-Петербурга от 24.12.2008 № 820-7 «О границах объединенных зон охраны объектов культурного наследия, расположенных на территории Санкт-Петербурга, режимах использования земель и требованиях к градостроительным регламентам в границах указанных зон» – 1500 кв.м.

2. Установить следующее:

2.1. Начальная цена предмета аукциона: 10 461 735 рублей 30 копеек.

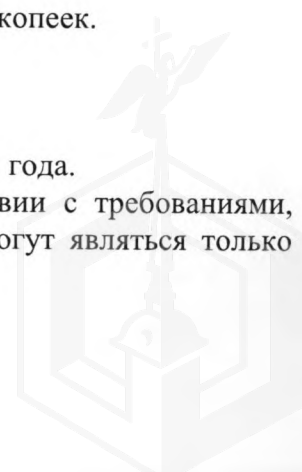
2.2. Шаг аукциона: 104 600 рублей 00 копеек.

2.3. Размер задатка: 2 092 000 рублей 00 копеек.

2.4. Форма платежа: единовременно.

3. Определить срок проведения аукциона: II – III квартал 2021 года.

4. Участниками аукциона по продаже Участка в соответствии с требованиями, установленными абзацем вторым пункта 10 статьи 39.11 ЗК РФ, могут являться только граждане.



5. Комитет в течение 10 рабочих дней после утверждения соответствующим правовым актом Комитета примерной формы договора купли-продажи земельного участка, предоставляемого для индивидуального жилищного строительства, заключаемого по результатам торгов, передает в Санкт-Петербургское государственное казенное учреждение «Имущество Санкт-Петербурга» (далее – Учреждение) комплект документов, необходимых для проведения аукциона по продаже Участка, содержащих сведения, предусмотренные пунктом 21 статьи 39.11 ЗК РФ, а также проект договора купли-продажи Участка согласно пункту 22 статьи 39.11 ЗК РФ.

6. Учреждению после поступления документов в соответствии с пунктом 5 настоящего распоряжения:

6.1. Обеспечить проведение аукциона по продаже Участка в порядке, установленном статьями 39.11, 39.12 ЗК РФ, на условиях, установленных настоящим распоряжением.

6.2. Обеспечить взаимодействие с лицом, признанным победителем аукциона (далее – победитель аукциона), либо иным лицом, с которым договор купли-продажи Участка подлежит заключению в соответствии с пунктами 13, 14 или 20 статьи 39.12 ЗК РФ (далее – иное лицо), в целях заключения от имени Комитета договора купли-продажи Участка, в том числе в десятидневный срок со дня, определенного в соответствии с пунктами 13, 14 или 20 статьи 39.12 ЗК РФ, направить победителю аукциона или иному лицу три экземпляра подписанного проекта договора купли-продажи Участка.

7. Считать настоящее распоряжение решением о проведении аукциона по продаже Участка.

8. Управлению информатизации и автоматизации Комитета в течение 10 рабочих дней обеспечить размещение настоящего распоряжения на официальном сайте Комитета по адресу: www.comtim.spb.ru в информационно-телекоммуникационной сети «Интернет».

9. Контроль за выполнением настоящего распоряжения возложить на заместителя председателя Комитета, координирующего и контролирующего деятельность Управления по работе с инвесторами, начальника Управления информатизации и автоматизации по принадлежности вопросов.

**Заместитель
председателя Комитета**



К.А.Кононевская





ПРАВИТЕЛЬСТВО САНКТ-ПЕТЕРБУРГА

КОМИТЕТ ИМУЩЕСТВЕННЫХ ОТНОШЕНИЙ САНКТ-ПЕТЕРБУРГА
РАСПОРЯЖЕНИЕ

15. 09. 2021

№ 2 1 5 9 -P3

КИО
№ 2159-P3
от 15.09.2021



О внесении изменений в распоряжения
Комитета имущественных отношений Санкт-Петербурга
от 16.12.2020 № 2668-РЗ, от 28.12.2020 № 2815-РЗ
и от 28.12.2020 № 2816-РЗ

1. Внести изменение в распоряжение Комитета имущественных отношений Санкт-Петербурга (далее – Комитет) от 16.12.2020 № 2668-РЗ «О проведении аукциона по продаже земельного участка для индивидуального жилищного строительства по адресу: Российская Федерация, Санкт-Петербург, город Павловск, Пограничная Федоровская дорога, участок 1», изложив пункт 3 распоряжения в следующей редакции:

«3. Определить срок проведения аукциона: III – IV квартал 2021 года».

2. Внести изменение в распоряжение Комитета от 28.12.2020 № 2815-РЗ «О проведении аукциона по продаже земельного участка для индивидуального жилищного строительства по адресу: Российская Федерация, Санкт-Петербург, город Павловск, Пограничная Федоровская дорога, участок 2», изложив пункт 3 распоряжения в следующей редакции:

«3. Определить срок проведения аукциона: III – IV квартал 2021 года».


3. Внести изменение в распоряжение Комитета от 28.12.2020 № 2816-РЗ «О проведении аукциона по продаже земельного участка для индивидуального жилищного строительства по адресу: Российская Федерация, Санкт-Петербург, город Павловск, Звериницкая улица, участок 3», изложив пункт 3 распоряжения в следующей редакции:

«3. Определить срок проведения аукциона: III – IV квартал 2021 года».

4. Управлению информатизации и автоматизации Комитета в течение 10 рабочих дней обеспечить размещение настоящего распоряжения на официальном сайте Комитета по адресу: www.comtim.spb.ru в информационно-телекоммуникационной сети «Интернет».

5. Контроль за выполнением настоящего распоряжения возложить на заместителя председателя Комитета, координирующего и контролирующего деятельность Управления по работе с инвесторами, начальника Управления информатизации и автоматизации по принадлежности вопросов.

Заместитель
председателя Комитета



К.А.Кононевская





ПРАВИТЕЛЬСТВО САНКТ-ПЕТЕРБУРГА

КОМИТЕТ ИМУЩЕСТВЕННЫХ ОТНОШЕНИЙ САНКТ-ПЕТЕРБУРГА
РАСПОРЯЖЕНИЕ

20.01.2022

№ 126-РЗ

О внесении изменений в распоряжения
Комитета имущественных отношений Санкт-Петербурга
от 16.12.2020 № 2668-РЗ, от 28.12.2020 № 2815-РЗ
и от 28.12.2020 № 2816-РЗ



1. Внести изменение в распоряжение Комитета имущественных отношений Санкт-Петербурга (далее – Комитет) от 16.12.2020 № 2668-РЗ «О проведении аукциона по продаже земельного участка для индивидуального жилищного строительства по адресу: Российская Федерация, Санкт-Петербург, город Павловск, Пограничная Федоровская дорога, участок 1», изложив пункт 3 распоряжения в следующей редакции:

«3. Определить срок проведения аукциона: I – II квартал 2022 года».

2. Внести изменение в распоряжение Комитета от 28.12.2020 № 2815-РЗ «О проведении аукциона по продаже земельного участка для индивидуального жилищного строительства по адресу: Российская Федерация, Санкт-Петербург, город Павловск, Пограничная Федоровская дорога, участок 2», изложив пункт 3 распоряжения в следующей редакции:

«3. Определить срок проведения аукциона: I – II квартал 2022 года».

3. Внести изменение в распоряжение Комитета от 28.12.2020 № 2816-РЗ «О проведении аукциона по продаже земельного участка для индивидуального жилищного строительства по адресу: Российская Федерация, Санкт-Петербург, город Павловск, Звериницкая улица, участок 3», изложив пункт 3 распоряжения в следующей редакции:

«3. Определить срок проведения аукциона: I – II квартал 2022 года».


4. Управлению информатизации и автоматизации Комитета в течение 10 рабочих дней обеспечить размещение настоящего распоряжения на официальном сайте Комитета по адресу: www.commim.spb.ru в информационно-телекоммуникационной сети «Интернет».

5. Контроль за выполнением настоящего распоряжения возложить на заместителя председателя Комитета, координирующего и контролирующего деятельность Управления по работе с инвесторами, начальника Управления информатизации и автоматизации по принадлежности вопросов.

Заместитель
председателя Комитета



К.А.Кононевская





ПРАВИТЕЛЬСТВО САНКТ-ПЕТЕРБУРГА

КОМИТЕТ ИМУЩЕСТВЕННЫХ ОТНОШЕНИЙ САНКТ-ПЕТЕРБУРГА
РАСПОРЯЖЕНИЕ

-4. 04. 2023

№ 797-РЗ

О внесении изменений в распоряжение
Комитета имущественных отношений Санкт-Петербурга
от 16.12.2020 № 2668-РЗ

1. Внести изменение в распоряжение Комитета имущественных отношений Санкт-Петербурга (далее – Комитет) от 16.12.2020 № 2668-РЗ «О проведении аукциона по продаже земельного участка для индивидуального жилищного строительства по адресу: Российская Федерация, Санкт-Петербург, город Павловск, Пограничная Федоровская дорога, участок 1»

1.1. изложив пункт 2.1 распоряжения в следующей редакции:

«2.1. Начальная цена предмета аукциона: 10 302 651 рублей 00 копеек.»

1.2. изложив пункт 2.2 распоряжения в следующей редакции:

«2.2. Шаг аукциона: 309 000 рублей 00 копеек.»

1.3. изложив пункт 2.3 распоряжения в следующей редакции:

«2.3. Размер задатка: 2 061 000 рублей 00 копеек.»

1.4. изложив пункт 3 распоряжения в следующей редакции:

«3. Определить срок проведения аукциона: II квартал – IV квартал 2023 года»;

1.5. дополнив распоряжение пунктом 3.1 в следующей редакции:

«3.1. Форма проведения аукциона - электронная, оператор электронной площадки – АО «Сбербанк - Автоматизированная система торгов» (utp.sberbank-ast.ru).»

2. Управлению информатизации и автоматизации Комитета в течение 10 рабочих дней обеспечить размещение настоящего распоряжения на официальном сайте Комитета по адресу: www.comtim.spb.ru в информационно-телекоммуникационной сети «Интернет».

3. Контроль за выполнением настоящего распоряжения возложить на заместителя председателя Комитета, координирующего и контролирующего деятельность Управления землеустройства и кадастровых работ, начальника Управления информатизации и автоматизации по принадлежности вопросов.

Заместитель
председателя Комитета



К.А.Кононевская



Филиал публично-правовой компании "Роскадастр" по Санкт-Петербургу

полное наименование органа регистрации прав

Выписка из Единого государственного реестра недвижимости об объекте недвижимости

Сведения о характеристиках объекта недвижимости

На основании запроса от 23.03.2023, поступившего на рассмотрение 23.03.2023, сообщаем, что согласно записям Единого государственного реестра недвижимости:

Раздел 1 Лист 1

Земельный участок			
вид объекта недвижимости			

Лист № 1 раздела 1	Всего листов раздела 1: 3	Всего разделов: 7	Всего листов выписки: 10
--------------------	---------------------------	-------------------	--------------------------

23.03.2023г. № КУВИ-001/2023-70022849	
Кадастровый номер:	78:42:0016301:3031
Номер кадастрового квартала:	78:42:0016301
Дата присвоения кадастрового номера:	26.10.2018

Ранее присвоенный государственный учетный номер:	данные отсутствуют
Адрес:	Российская Федерация, Санкт-Петербург, город Павловск, Пограничная Федоровская дорога, участок 1
Площадь:	1500 +/- 14
Кадастровая стоимость, руб.:	10302651
Кадастровые номера расположенных в пределах земельного участка объектов недвижимости:	данные отсутствуют
Кадастровые номера объектов недвижимости, из которых образован объект недвижимости:	данные отсутствуют
Кадастровые номера образованных объектов недвижимости:	данные отсутствуют
Категория земель:	Земли населенных пунктов
Виды разрешенного использования:	для индивидуального жилищного строительства
Сведения о кадастровом инженере:	данные отсутствуют
Сведения о лесах, водных объектах и об иных природных объектах, расположенных в пределах земельного участка:	данные отсутствуют
Сведения о том, что земельный участок полностью расположен в границах зоны с особыми условиями использования территории, территории объекта культурного наследия, публичного сервитута:	данные отсутствуют
Сведения о том, что земельный участок расположен в границах особой экономической зоны, территории опережающего социально-экономического развития, зоны территориального развития в Российской Федерации, игровой зоны:	данные отсутствуют

 ДОКУМЕНТ ПОДПИСАН ЭЛЕКТРОННОЙ ПОДПИСЬЮ	Сертификат: 3094B7974B3CA8E1F07A347CFAD6FA78 Владелец: ФЕДЕРАЛЬНАЯ СЛУЖБА ГОСУДАРСТВЕННОЙ РЕГИСТРАЦИИ, КАДАСТРА И КАРТОГРАФИИ Действителен: с 17.05.2022 по 10.08.2023	инициалы, фамилия

Земельный участок			
вид объекта недвижимости			
Лист № 2 раздела 1	Всего листов раздела 1: 3	Всего разделов: 7	Всего листов выписки: 10
23.03.2023г. № КУВИ-001/2023-70022849			
Кадастровый номер:		78:42:0016301:3031	
Сведения о том, что земельный участок расположен в границах особо охраняемой природной территории, охотничьих угодий, лесничеств:		данные отсутствуют	
Сведения о результатах проведения государственного земельного надзора:		данные отсутствуют	
Сведения о расположении земельного участка в границах территории, в отношении которой утвержден проект межевания территории:		данные отсутствуют	
Условный номер земельного участка:		данные отсутствуют	
Сведения о принятии акта и (или) заключении договора, предусматривающих предоставление в соответствии с земельным законодательством исполнительным органом государственным органом власти или органом местного самоуправления, находящегося в государственной или муниципальной собственности земельного участка для строительства наемного дома социального использования или наемного дома коммерческого использования:		данные отсутствуют	
Сведения о том, что земельный участок или земельные участки образованы на основании решения об изъятии земельного участка и (или) расположенного на нем объекта недвижимости для государственных или муниципальных нужд:		данные отсутствуют	
Сведения о том, что земельный участок образован из земель или земельного участка, государственная собственность на которые не разграничена:		данные отсутствуют	
Сведения о наличии земельного спора о местоположении границ земельных участков:		данные отсутствуют	
Статус записи об объекте недвижимости:		Сведения об объекте недвижимости имеют статус "актуальные"	
Особые отметки:		Для данного земельного участка обеспечен доступ посредством земельного участка (земельных участков) с кадастровым номером (кадастровыми номерами): 78:42:0016301:3026. Сведения об ограничениях права на объект недвижимости, обременениях данного объекта, не зарегистрированных в реестре прав, ограничений прав и обременений недвижимого имущества: вид ограничения (обременения): прочие ограничения прав и обременения объекта недвижимости; срок действия не установлен. Сведения, необходимые для заполнения раздела: 2 - Сведения о зарегистрированных правах, отсутствуют.	



ДОКУМЕНТ ПОДПИСАН
ЭЛЕКТРОННОЙ ПОДПИСЬЮ

Сертификат: 3094В7974ВЗСА8Е1F07А347CFAD6FA78

Владелец: ФЕДЕРАЛЬНАЯ СЛУЖБА ГОСУДАРСТВЕННОЙ
РЕГИСТРАЦИИ, КАДАСТРА И КАРТОГРАФИИ
Действителен: с 17.05.2022 по 10.08.2023

полное наименование должности

инициалы, фамилия

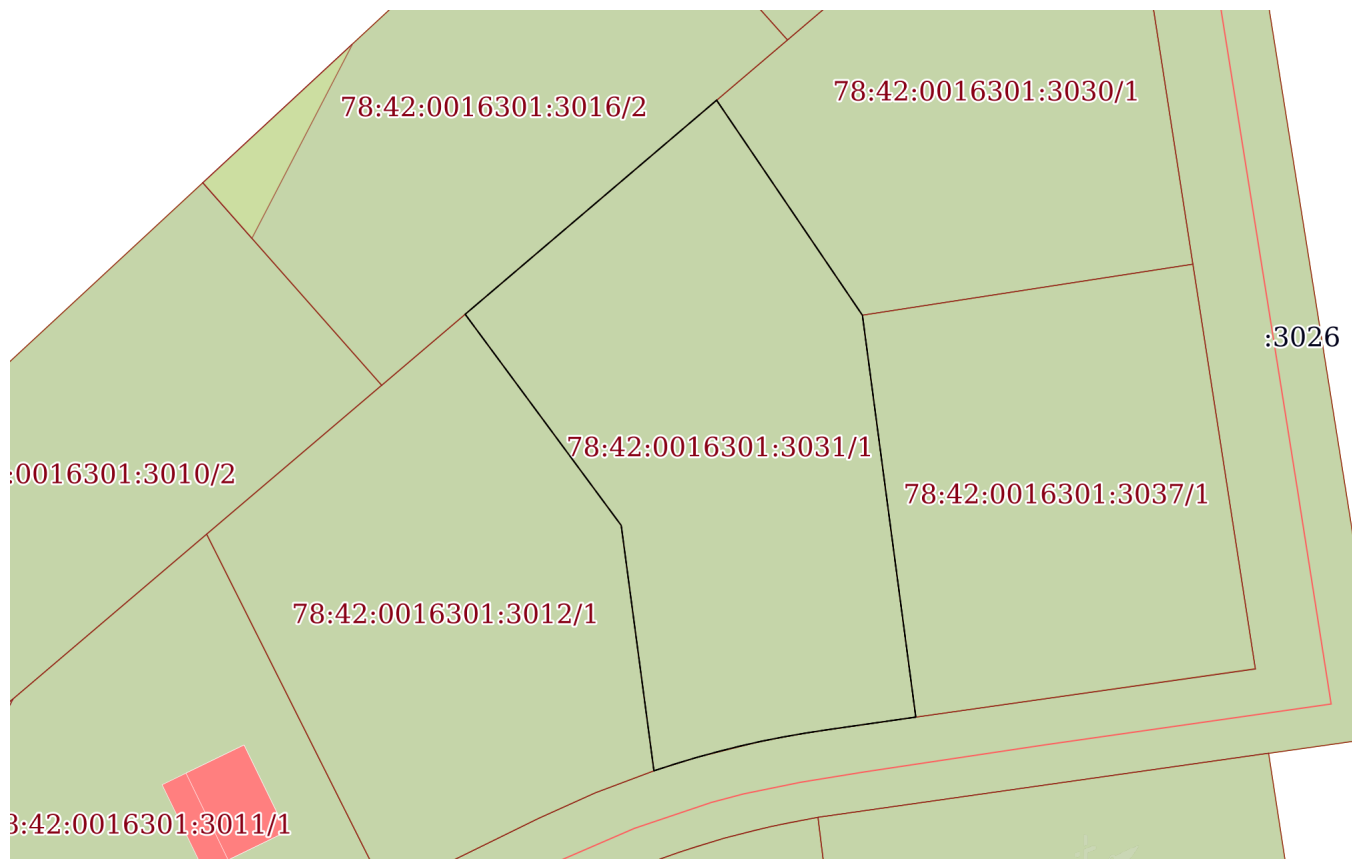
Земельный участок			
вид объекта недвижимости			
Лист № 3 раздела 1	Всего листов раздела 1: 3	Всего разделов: 7	Всего листов выписки: 10
23.03.2023г. № КУВИ-001/2023-70022849			
Кадастровый номер:	78:42:0016301:3031		
Получатель выписки:	Шестакова Светлана Андреевна, действующий(ая) на основании документа "" КОМИТЕТ ИМУЩЕСТВЕННЫХ ОТНОШЕНИЙ САНКТ-ПЕТЕРБУРГА		

полное наименование должности	 ДОКУМЕНТ ПОДПИСАН ЭЛЕКТРОННОЙ ПОДПИСЬЮ Сертификат: 3094B7974B3CA8E1F07A347CFAD6FA78 Владелец: ФЕДЕРАЛЬНАЯ СЛУЖБА ГОСУДАРСТВЕННОЙ РЕГИСТРАЦИИ, КАДАСТРА И КАРТОГРАФИИ Действителен: с 17.05.2022 по 10.08.2023	инициалы, фамилия

Выписка из Единого государственного реестра недвижимости об объекте недвижимости
Описание местоположения земельного участка

Земельный участок			
вид объекта недвижимости			
Лист № 1 раздела 3	Всего листов раздела 3: 1	Всего разделов: 7	Всего листов выписки: 10
23.03.2023г. № КУВИ-001/2023-70022849			
Кадастровый номер:		78:42:0016301:3031	

План (чертеж, схема) земельного участка



Масштаб 1:700	Условные обозначения:
---------------	-----------------------

	 ДОКУМЕНТ ПОДПИСАН ЭЛЕКТРОННОЙ ПОДПИСЬЮ Сертификат: 3094В7974ВЗСА8Е1F07А347CFAD6FA78 Владелец: ФЕДЕРАЛЬНАЯ СЛУЖБА ГОСУДАРСТВЕННОЙ РЕГИСТРАЦИИ, КАДАСТРА И КАРТОГРАФИИ Действителен: с 17.05.2022 по 10.08.2023	
полное наименование должности	инициалы, фамилия	

Выписка из Единого государственного реестра недвижимости об объекте недвижимости

Описание местоположения земельного участка

Земельный участок			
вид объекта недвижимости			
Лист № 1 раздела 3.1	Всего листов раздела 3.1: 1	Всего разделов: 7	Всего листов выписки: 10
23.03.2023г. № КУВИ-001/2023-70022849			
Кадастровый номер:		78:42:0016301:3031	

Описание местоположения границ земельного участка							
№ п/п	Номер точки		Дирекционный угол	Горизонтальное проложение, м	Описание закрепления на местности	Кадастровые номера смежных участков	Сведения об адресах правообладателей смежных земельных участков
	начальная	конечная					
1	2	3	4	5	6	7	8
1	1.1.1	1.1.2	145°52.0'	24.38	данные отсутствуют	78:42:0016301:3030	данные отсутствуют
2	1.1.2	1.1.3	172°26.0'	38.05	данные отсутствуют	78:42:0016301:3037	данные отсутствуют
3	1.1.3	1.1.4	261°52.2'	8.49	данные отсутствуют	78:42:0016301:3026	данные отсутствуют
4	1.1.4	1.1.5	261°12.7'	2.09	данные отсутствуют	78:42:0016301:3026	данные отсутствуют
5	1.1.5	1.1.6	260°2.4'	2.08	данные отсутствуют	78:42:0016301:3026	данные отсутствуют
6	1.1.6	1.1.7	258°54.4'	2.08	данные отсутствуют	78:42:0016301:3026	данные отсутствуют
7	1.1.7	1.1.8	257°10.3'	2.07	данные отсутствуют	78:42:0016301:3026	данные отсутствуют
8	1.1.8	1.1.9	255°49.8'	2.08	данные отсутствуют	78:42:0016301:3026	данные отсутствуют
9	1.1.9	1.1.10	254°41.8'	2.08	данные отсутствуют	78:42:0016301:3026	данные отсутствуют
10	1.1.10	1.1.11	253°13.3'	2.08	данные отсутствуют	78:42:0016301:3026	данные отсутствуют
11	1.1.11	1.1.12	252°0.1'	2.07	данные отсутствуют	78:42:0016301:3026	данные отсутствуют
12	1.1.12	1.1.13	352°24.4'	23.23	по забору	78:42:0016301:3012	адрес отсутствует
13	1.1.13	1.1.14	323°32.9'	24.64	по забору	78:42:0016301:3012	адрес отсутствует
14	1.1.14	1.1.1	49°34.9'	30.99	по забору	78:42:0016301:3016	03200386@npspb.ru; адрес отсутствует



ДОКУМЕНТ ПОДПИСАН
ЭЛЕКТРОННОЙ ПОДПИСЬЮ

Сертификат: 3094В7974ВЗСА8Е1F07А347СFAD6FА78

Владелец: ФЕДЕРАЛЬНАЯ СЛУЖБА ГОСУДАРСТВЕННОЙ

РЕГИСТРАЦИИ, КАДАСТРА И КАРТОГРАФИИ

Действителен: с 17.05.2022 по 10.08.2023

полное наименование должности

инициалы, фамилия

Выписка из Единого государственного реестра недвижимости об объекте недвижимости

Описание местоположения земельного участка

Земельный участок			
вид объекта недвижимости			
Лист № 1 раздела 3.2	Всего листов раздела 3.2: 2	Всего разделов: 7	Всего листов выписки: 10
23.03.2023г. № КУВИ-001/2023-70022849			
Кадастровый номер:		78:42:0016301:3031	

Сведения о характерных точках границы земельного участка				
Система координат СК-1964				
Номер точки	Координаты, м		Описание закрепления на местности	Средняя квадратичная погрешность определения координат характерных точек границ земельного участка, м
	X	Y		
1	2	3	4	5
1	65799.83	122906.61	Марка, дюбель, штырь на горизонтальной поверхности	0.1
2	65779.65	122920.29	Марка, дюбель, штырь на горизонтальной поверхности	0.1
3	65741.93	122925.3	Марка, дюбель, штырь на горизонтальной поверхности	0.1
4	65740.73	122916.9	Марка, дюбель, штырь на горизонтальной поверхности	0.1
5	65740.41	122914.83	Марка, дюбель, штырь на горизонтальной поверхности	0.1
6	65740.05	122912.78	Марка, дюбель, штырь на горизонтальной поверхности	0.1
7	65739.65	122910.74	Марка, дюбель, штырь на горизонтальной поверхности	0.1
8	65739.19	122908.72	Марка, дюбель, штырь на горизонтальной поверхности	0.1
9	65738.68	122906.7	Марка, дюбель, штырь на горизонтальной поверхности	0.1
10	65738.13	122904.69	Марка, дюбель, штырь на горизонтальной поверхности	0.1
11	65737.53	122902.7	Марка, дюбель, штырь на горизонтальной поверхности	0.1
12	65736.89	122900.73	Угол забора (изгороди, ограды, металлической сеткой)	0.1

	ДОКУМЕНТ ПОДПИСАН ЭЛЕКТРОННОЙ ПОДПИСЬЮ	
Сертификат: 3094В7974ВЗСА8Е1F07А347CFAD6FA78 Владелец: ФЕДЕРАЛЬНАЯ СЛУЖБА ГОСУДАРСТВЕННОЙ РЕГИСТРАЦИИ, КАДАСТРА И КАРТОГРАФИИ Действителен: с 17.05.2022 по 10.08.2023		инициалы, фамилия
полное наименование должности		

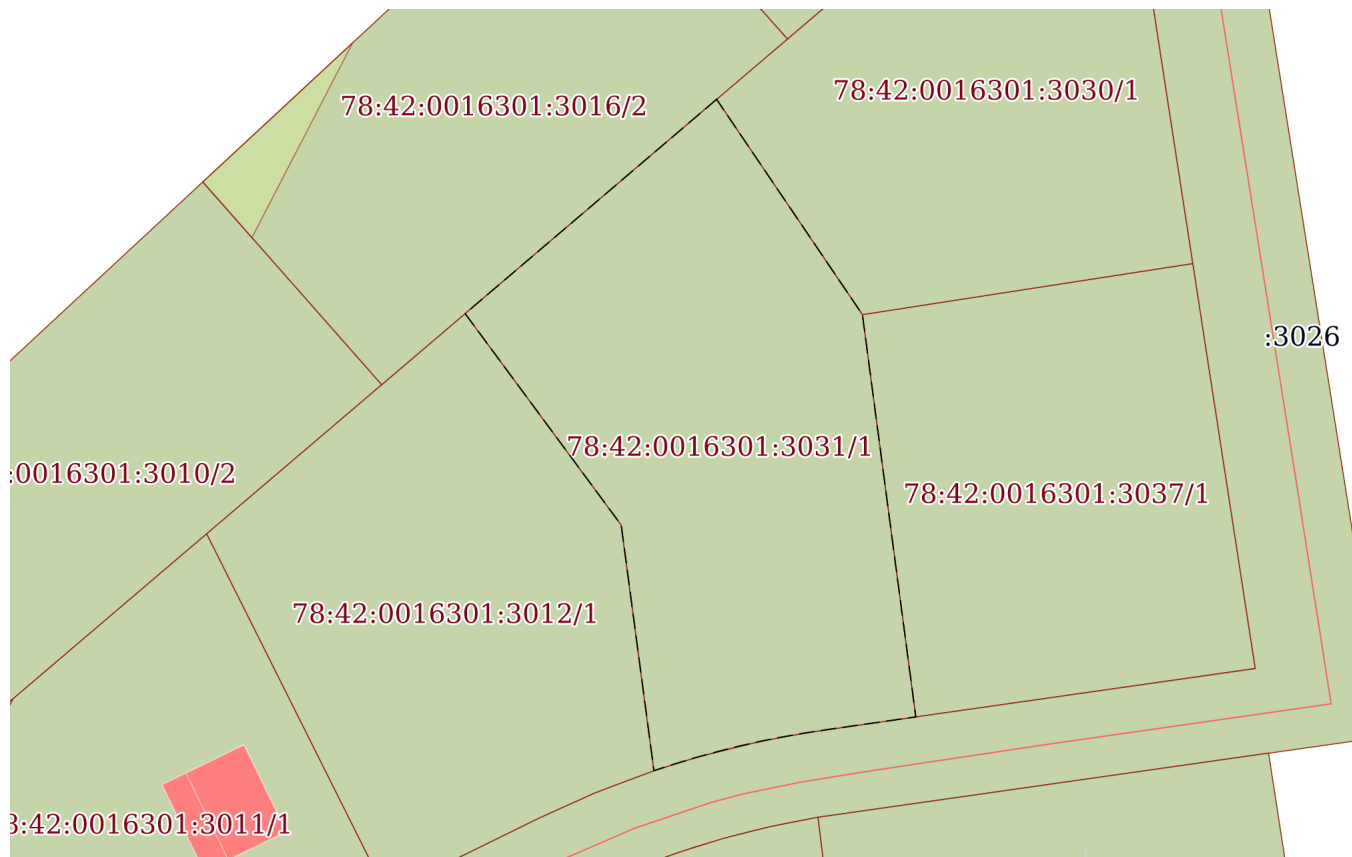
Земельный участок				
вид объекта недвижимости				
Лист № 2 раздела 3.2	Всего листов раздела 3.2: 2		Всего разделов: 7	Всего листов выписки: 10
23.03.2023г. № КУВИ-001/2023-70022849				
Кадастровый номер:			78:42:0016301:3031	
1	2	3	4	5
13	65759.92	122897.66	Угол забора (изгороди, ограды, металлической сеткой)	0.1
14	65779.74	122883.02	Угол забора (изгороди, ограды, металлической сеткой)	0.1
1	65799.83	122906.61	Марка, дюбель, штырь на горизонтальной поверхности	0.1

полное наименование должности		ДОКУМЕНТ ПОДПИСАН	инициалы, фамилия
		ЭЛЕКТРОННОЙ ПОДПИСЬЮ	
Сертификат: 3094B7974B3CA8E1F07A347CFAD6FA78		Владелец: ФЕДЕРАЛЬНАЯ СЛУЖБА ГОСУДАРСТВЕННОЙ	
РЕГИСТРАЦИИ, КАДАСТРА И КАРТОГРАФИИ		Действителен: с 17.05.2022 по 10.08.2023	

Выписка из Единого государственного реестра недвижимости об объекте недвижимости
Сведения о частях земельного участка

Земельный участок			
вид объекта недвижимости			
Лист № 1 раздела 4	Всего листов раздела 4: 1	Всего разделов: 7	Всего листов выписки: 10
23.03.2023г. № КУВИ-001/2023-70022849			
Кадастровый номер:		78:42:0016301:3031	

План (чертеж, схема) части земельного участка Учетный номер части: 78:42:0016301:3031/1



Масштаб 1:700 Условные обозначения:

полное наименование должности	 ДОКУМЕНТ ПОДПИСАН ЭЛЕКТРОННОЙ ПОДПИСЬЮ	инициалы, фамилия
	Сертификат: 3094В7974ВЗСА8Е1F07А347CFAD6FA78 Владелец: ФЕДЕРАЛЬНАЯ СЛУЖБА ГОСУДАРСТВЕННОЙ РЕГИСТРАЦИИ, КАДАСТРА И КАРТОГРАФИИ Действителен: с 17.05.2022 по 10.08.2023	

Выписка из Единого государственного реестра недвижимости об объекте недвижимости
Сведения о частях земельного участка

Земельный участок			
вид объекта недвижимости			
Лист № 1 раздела 4.1	Всего листов раздела 4.1: 1	Всего разделов: 7	Всего листов выписки: 10
23.03.2023г. № КУВИ-001/2023-70022849			
Кадастровый номер:		78:42:0016301:3031	
Учетный номер части	Площадь, м2	Содержание ограничения в использовании или ограничения права на объект недвижимости или обременения объекта недвижимости	
1	2	3	
78:42:0016301:3031/1	1500	вид ограничения (обременения): прочие ограничения прав и обременения объекта недвижимости; Срок действия: не установлен; Содержание ограничения (обременения): Единая зона регулирования застройки и хозяйственной деятельности	

полное наименование должности		ДОКУМЕНТ ПОДПИСАН	инициалы, фамилия
		ЭЛЕКТРОННОЙ ПОДПИСЬЮ	
	Сертификат: 3094B7974B3CA8E1F07A347CFAD6FA78 Владелец: ФЕДЕРАЛЬНАЯ СЛУЖБА ГОСУДАРСТВЕННОЙ РЕГИСТРАЦИИ, КАДАСТРА И КАРТОГРАФИИ Действителен: с 17.05.2022 по 10.08.2023		

Выписка из Единого государственного реестра недвижимости об объекте недвижимости

Сведения о частях земельного участка

Земельный участок			
вид объекта недвижимости			
Лист № 1 раздела 4.2	Всего листов раздела 4.2: 1	Всего разделов: 7	Всего листов выписки: 10
23.03.2023г. № КУВИ-001/2023-70022849			
Кадастровый номер:		78:42:0016301:3031	

Сведения о характерных точках границы части (частей) земельного участка

Учетный номер части: 78:42:0016301:3031/1

Система координат СК-1964

Номер точки	Координаты, м		Описание закрепления на местности	Средняя квадратичная погрешность определения координат характерных точек границ земельного участка, м
	X	Y		
1	2	3	4	5
1	65799.83	122906.61	-	0.1
2	65779.65	122920.29	-	0.1
3	65741.93	122925.3	-	0.1
4	65740.73	122916.9	-	0.1
5	65740.41	122914.83	-	0.1
6	65740.05	122912.78	-	0.1
7	65739.65	122910.74	-	0.1
8	65739.19	122908.72	-	0.1
9	65738.68	122906.7	-	0.1
10	65738.13	122904.69	-	0.1
11	65737.53	122902.7	-	0.1
12	65736.89	122900.73	-	0.1
13	65759.92	122897.66	-	0.1
14	65779.74	122883.02	-	0.1
1	65799.83	122906.61	-	0.1



ДОКУМЕНТ ПОДПИСАН
ЭЛЕКТРОННОЙ ПОДПИСЬЮ

Сертификат: 3094B7974B3CA8E1F07A347CFAD6FA78

Владелец: ФЕДЕРАЛЬНАЯ СЛУЖБА ГОСУДАРСТВЕННОЙ

РЕГИСТРАЦИИ, КАДАСТРА И КАРТОГРАФИИ

Действителен: с 17.05.2022 по 10.08.2023

полное наименование должности

инициалы, фамилия



ПРАВИТЕЛЬСТВО САНКТ-ПЕТЕРБУРГА
КОМИТЕТ ПО ГРАДОСТРОИТЕЛЬСТВУ
И АРХИТЕКТУРЕ

пл. Ломоносова, д. 2, Санкт-Петербург, 191023
Тел.: (812) 576-16-00 Факс: (812) 710-48-03
E-mail: kga@kga.gov.spb.ru Сайт: http://www.kgainfo.spb.ru

№01-39-5-2129/23 от 27.02.2023
На № 05-07-5838/23-0-0 от 21.02.2023

Управление землеустройства и обеспечения
кадастровых работ
Комитета имущественных отношений
Санкт-Петербурга

Администрация Пушкинского района
Санкт-Петербурга

**Сведения для принятия решения о предоставлении
земельного участка под индивидуальное жилищное
строительство**

1. Содержание запроса:

**Сведения для принятия решения о предоставлении земельного участка площадью
1500 кв.м для индивидуального жилищного строительства.**

2. Адрес объекта по запросу:

**Санкт-Петербург, город Павловск, Пограничная Федоровская дорога, участок 1,
кадастровый номер 78:42:0016301:3031.**

3. Функциональное назначение:

Для индивидуального жилищного строительства.

4. Функциональная(ые) зона(ы) в соответствии с Законом СПб от 22.12.2005 № 728-99
"О Генеральном плане Санкт-Петербурга":

**1ЖД - Зона застройки односемейными (индивидуальными) жилыми домами
(отдельно стоящими и/или блокированными), коллективных садоводств, с включением
объектов общественно-деловой застройки и инженерной инфраструктуры, связанных с
обслуживанием данной зоны.**

5. Территориальная(ые) зона(ы) в соответствии с постановлением Правительства
Санкт-Петербурга от 21.06.2016 № 524 «О Правилах землепользования и застройки
Санкт-Петербурга» (далее - Правила):

**Т1Ж2-2 - Жилая зона индивидуальных отдельно стоящих жилых домов с участками
не менее 1200 квадратных метров с включением объектов социально-культурного и
коммунально-бытового назначения, связанных с проживанием граждан, а также
объектов инженерной инфраструктуры.**

6. Объединенные зоны охраны объектов культурного наследия, объекты культурного наследия
в соответствии с Законом СПб от 24.12.2008 № 820-7:

**В границах объединенных зон охраны объектов культурного наследия (ЗРЗ(42)29).
Объекты культурного наследия не выявлены.**

7. Вид разрешенного использования земельного участка либо отсутствие установленных видов

ДОКУМЕНТ ПОДПИСАН
ЭЛЕКТРОННОЙ ПОДПИСЬЮ

Сертификат 76DA8BE08FAB6B4AE752B1DB5C558D1103ED34D
Владелец Семенов Сергей Анатольевич
Действителен с 26.01.2022 по 26.04.2023

разрешенного использования в отношении земельного участка:

Согласно сведениям Федеральной кадастровой палаты вид разрешенного использования земельного участка - для индивидуального жилищного строительства, площадь участка - 1500 кв.м.

8. Отнесение планируемого к размещению объекта капитального строительства к основным или условно разрешенным видам использования земельного участка в соответствии с Градостроительным регламентом территориальной зоны и (или) документацией по планировке территории:

Основные виды использования:

Для индивидуального жилищного строительства. Код 2.1.

9. Градостроительная документация по планировке территории - проект планировки и проект межевания (далее ППТ и ПМ):

Постановление Правительства Санкт-Петербурга от 12.04.2016 № 268 "Об утверждении проекта планировки с проектом межевания территории, ограниченной Колхозной ул., Звериницкой ул., Главной ул., административной границей с Ленинградской областью, в Пушкинском районе".

В соответствии с материалами утверждённой градостроительной документацией рассматриваемый земельный участок расположен в границах зоны планируемого размещения объектов капитального строительства 6, учтён как образуемый (ОЗУ-1), с функциональным назначением объекта капитального строительства - жилой дом.

10. Предельные параметры разрешенного строительства объекта капитального строительства в отношении земельного участка либо их отсутствие:

Параметры планируемого к размещению объекта капитального строительства, согласно утверждённой документации по планировке территории:

- площадь земельного участка - 0,15 га;
 - максимальная общая площадь объекта капитального строительства - 450 кв.м;
 - максимальная высота объекта капитального строительства - 15 м.
-

11. Отнесение земельного участка к земельным участкам общего пользования или его расположение в границах земель общего пользования, территорий общего пользования:

Отсутствует.

12. Сведения об объектах инженерно-технического обеспечения, в том числе о расположенных в границах земельного участка охранных зонах электрических сетей и сетей инженерно-технического обеспечения:

Отсутствуют.

13. Предназначенные к размещению на земельном участке объекты федерального значения, регионального значения или объекты местного значения в соответствии с утвержденными документами территориального планирования и (или) документацией по планировке территории:

Отсутствуют.

14. Предназначенные к размещению на земельном участке здания или сооружения в соответствии с государственной программой Российской Федерации, государственной программой

Санкт-Петербурга или адресной инвестиционной программой:

Отсутствуют.

15. Дополнительная информация:

В соответствии с материалами аэрофотосъемки:

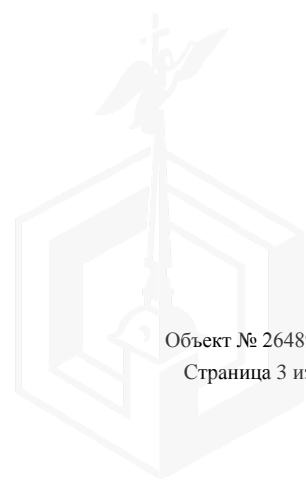
- рассматриваемый земельный участок частично озеленён;
- к земельному участку отсутствует самостоятельный организованный подъезд с улично-дорожной сети города.

Во исполнение пункта 8 протокола совещания от 14.09.2011 № 82-в с участием Губернатора Санкт-Петербурга «О предоставлении земельных участков для строительства жилых домов и дач многодетным семьям Санкт-Петербурга» в соответствии с поручениями Президента Российской Федерации от 06.12.2010 Пр-3534 (п.8) и от 07.01.2011 Пр-24, рассматриваемый земельный участок расположен в границах территории, предусмотренной для предоставления гражданам, имеющим трех и более детей.

В соответствии с постановлением Правительства Санкт-Петербурга от 30.06.2014 № 552 "О государственной программе Санкт-Петербурга "Развитие транспортной системы Санкт-Петербурга" предусмотрено строительство внутриквартальных проездов к земельным участкам по адресу: Санкт-Петербург, г. Павловск, Колхозная ул., участки 30, 31, 32, 33, 34 (северо-восточнее пересечения с Звериницкой ул.).

**Начальник Управления
застройки города**

С.А. Семенов





ПРАВИТЕЛЬСТВО САНКТ-ПЕТЕРБУРГА

**КОМИТЕТ ПО ЭНЕРГЕТИКЕ
И ИНЖЕНЕРНОМУ ОБЕСПЕЧЕНИЮ**

Новгородская ул., д. 20, литера А, Санкт-Петербург, 191144
Тел. (812) 576-58-01
E-mail: kcnrg@kcio.gov.spb.ru
http://www.gov.spb.ru

01.03.2023 № 01-16-3596/23-0-1

На № _____ от _____

Информация о возможности подключения
(технологического присоединения) к сетям
инженерно-технического обеспечения

КЭИО
№ 01-16-3596/23-0-1
от 01.03.2023



**Заместителю председателя
Комитета имущественных отношений
Санкт-Петербурга**

Кононевской К.А.

Уважаемая Ксения Александровна!

Комитет по энергетике и инженерному обеспечению, рассмотрев обращение Комитета имущественных отношений Санкт-Петербурга от 21.02.2023 № 05-07-5839/23-0-0 (вх. от 21.02.2023 № 01-16-3596/23-0-0), направляет информацию о возможности подключения (технологического присоединения) к сетям инженерно-технического обеспечения объекта индивидуального жилищного строительства на земельном участке, по адресу: Российская Федерация, Санкт-Петербург, город Павловск, Пограничная Федоровская дорога, участок 1, кадастровый номер 78:42:0016301:3031.

Теплоснабжение – 0,04 Гкал/час, возможность подключения к сетям централизованного теплоснабжения отсутствует. Теплоснабжение может быть обеспечено застройщиком.

Газоснабжение – 6,2 м³/час от газораспределительных сетей возможно. Порядок подключения (технологического присоединения) к сетям газораспределения утвержден постановлением Правительства Российской Федерации от 13.09.2021 № 1547. Срок подключения – 730 дней с даты заключения договора о подключении, при условии обеспечения доступа к участку для строительства подводящего газопровода со стороны третьих лиц (исх. ООО «ПетербургГаз» от 27.02.2023 № 03-04/10-1469). Информация о плате за подключение – в соответствии с распоряжением Комитета по тарифам Санкт-Петербурга на момент заключения договора о подключении.

Электроснабжение – 13 кВт, присоединение к электрическим сетям возможно. Порядок технологического присоединения к электрическим сетям утвержден постановлением Правительства Российской Федерации от 27.12.2004 № 861. Срок присоединения – определяется договором на технологическое присоединение (исх. ПАО «Россети Ленэнерго» от 01.03.2023 № ЛЭ/16-35/302). Информация о плате за технологическое присоединение – в соответствии с распоряжением Комитета по тарифам Санкт-Петербурга на момент заключения договора на технологическое присоединение.

Водоснабжение – 0,72 м³/час и водоотведение бытовых сточных вод – 0,06 м³/час. Порядок подключения к централизованным системам водоснабжения и (или) водоотведения утвержден постановлением Правительства Российской Федерации от 30.11.2021 № 2130. Срок подключения – 18 месяцев с даты заключения договоров о подключении, но не ранее выполнения мероприятий, предусмотренных в соответствии со Схемой водоснабжения и водоотведения Санкт-Петербурга на период до 2025 года с учётом перспективы до 2030 года и прогноза до 2040 года, планируемый срок строительства сетей и сооружений для г. Павловск – после 2026 года. До появления технической возможности подключения водоотведение может быть обеспечено застройщиком самостоятельно. Возможность устройства очистных сооружений застройщику определить проектом и согласовать в установленном порядке с органами государственного надзора (исх. ГУП «Водоканал Санкт-Петербурга» от 01.03.2023 № исх-02450/48). Информация о плате за подключение – в соответствии с распоряжением Комитета по тарифам Санкт-Петербурга на момент заключения договора о подключении.


Водоотведение поверхностных сточных вод может быть обеспечено застройщиком самостоятельно (исх. ГУП «Водоканал Санкт-Петербурга» от 01.03.2023 № исх-02450/48). Возможность устройства очистных сооружений застройщику определить проектом и согласовать в установленном порядке с органами государственного надзора.

После определения правообладателя земельного участка – правообладателю земельного участка заключить в установленном порядке договоры о подключении (технологическом присоединении) с соответствующими организациями и получить технические условия.

При строительстве объекта обеспечить охранные зоны объектов инженерной инфраструктуры либо, в случае необходимости, предусмотреть их вынос в установленном порядке.

Срок действия данного заключения – 1 год.

**Заместитель
председателя Комитета**



С.А.Мельникова





ПРАВИТЕЛЬСТВО САНКТ-ПЕТЕРБУРГА
Комитет по энергетике и инженерному обеспечению
Государственное унитарное предприятие «Топливо-энергетический комплекс Санкт-Петербурга» (ГУП «ТЭК СПб»)
ул. Малая Морская, д. 12, литера А, Санкт-Петербург, 190000, Россия, тел.: (812) 494-86-68, факс: (812) 314-53-54,
e-mail: info@gptek.spb.ru, www.gptek.spb.ru,
ОКПО 03323755, ОГРН 1027810310274, ИНН/КПП 7830001028/783801001

27.02.2023 № 40-13/8714
На № _____ от _____
На №01-16-3596/23-7-1 от 22.02.2023

Начальнику ОАИОТ Комитета по
энергетике и инженерному
обеспечению Рогову В.Н.

Уважаемый Владимир Николаевич!

Рассмотрев Ваш запрос №01-16-3596/23-7-1 от 22.02.2022г., уведомляю об отказе в выдаче технических условий подключения объекта обеспечения объекта индивидуального жилищного строительства на земельном участке по адресу: Российская Федерация, Санкт-Петербург, город Павловск, Пограничная Федоровская дорога, участок 1, кадастровый номер 78:42:0016301:3031 к тепловым сетям ГУП «ТЭК СПб».

Причина отказа: в указанном районе отсутствуют тепловые сети источников тепла ГУП «ТЭК СПб».

Начальник департамента по
перспективному развитию



Д.В.Волков





РОССЕТИ
ЛЕНЭНЕРГО

01.09.2025 № 18/16-35/302

На № _____ от _____

Публичное акционерное общество
«Россети Ленэнерго»
197227, г. Санкт-Петербург,
вн. тер. г. муниципальный округ Озеро Долгое,
ул. Ганкелевская, д. 21, литера А
тел. 8 (800) 220-0-220
e-mail: office@lenenergo.ru
www.rosseti-lenenergo.ru
КПП 997650001, ОКТМО 40325000,
ИНН 7803002209, ОГРН 1027809170300

О возможности технологического
присоединения к электрическим сетям
ПАО «Россети Ленэнерго»

Комитет по энергетике и
инженерному обеспечению

191144, Санкт-Петербург г,
Новгородская ул, дом № 20, А,
помещение 2-Н, каб. 6074

Предварительное заключение о возможности технологического присоединения к электрическим сетям ПАО «Россети Ленэнерго»

В ответ на Ваш запрос по заявке № 23-009214-212-147 от 22.02.2023 о выдаче предварительного заключения о возможности технологического присоединения мощности 13 кВт по 3 категории надежности для электроснабжения объектов капитального строительства: индивидуальный жилой дом, планируемых к строительству на земельном участке по адресу: Санкт-Петербург г, Павловск г, Пограничная Фёдоровская дор, участок 1; 78:42:0016301:3031, сообщая следующее.

Технологическое присоединение к электрическим сетям ПАО «Россети Ленэнерго» возможно от ПС 110 кВ Павловск (ПС 521), открытой для технологического присоединения.

Точка присоединения, сроки выполнения мероприятий по технологическому присоединению объекта, срок действия технических условий, стоимость услуг определяются договором об осуществлении технологического присоединения в соответствии с Правилами технологического присоединения энергопринимающих устройств потребителей электрической энергии, объектов по производству электрической энергии, а также объектов электросетевого хозяйства, принадлежащих сетевым организациям и иным лицам, к электрическим сетям, утвержденными Постановлением Правительства РФ от 27 декабря 2004 г. № 861.

Стоимость услуги по технологическому присоединению определяется в соответствии с размером платы, определяемым на основании решений, утверждаемых уполномоченным государственным органом в области регулирования тарифов на соответствующий финансовый год, действующих на дату заключения договора об осуществлении технологического присоединения.

Для технологического присоединения электроустановок к сетям ПАО «Россети Ленэнерго» предлагаю заявителю направить в адрес ПАО «Россети Ленэнерго» заявку и заключить договор об осуществлении технологического присоединения.

Срок действия настоящего предварительного заключения составляет 1 год с момента его выдачи.

Заместитель начальника управления
по технологическому присоединению
по Санкт-Петербургу

Исп. Козлова
ЕССК 146335

Е.В. Вихарева





ПРАВИТЕЛЬСТВО САНКТ-ПЕТЕРБУРГА

ГОСУДАРСТВЕННОЕ
УНИТАРНОЕ ПРЕДПРИЯТИЕ
«ВОДОКАНАЛ САНКТ-ПЕТЕРБУРГА»
(ГУП «Водоканал Санкт-Петербурга»)

Кавалергардская ул., д. 42, Санкт-Петербург, 191015
Телефон: (812) 305-09-09, факс (812) 274-13-61
Email: office@vodokanal.spb.ru
http://www.vodokanal.spb.ru

ОКПО 03323809 ОГРН 1027809256254
ИНН/КПП 7830000426/784201001

01 MAR 2023

№ Иск-02450/48

На № 01-16-3596/23-7-1 от 22.02.2023

Комитет по энергетике и
инженерному обеспечению
Начальнику Отдела анализа
инженерной обеспеченности
территорий

Рогову В.Н.

Новгородская ул., д. 20, лит. А,
Санкт-Петербург, 191144

**Информация о возможности подключения
(технологического присоединения) планируемого к строительству или
реконструкции объекта капитального строительства к сетям холодного
водоснабжения, водоотведения**

Объект Объект индивидуального жилищного строительства
Санкт-Петербург, город Павловск, Пограничная Федоровская дорога, участок 1

**Кадастровый номер
земельного участка** 78:42:0016301:3031

Водоснабжение

Подача воды питьевого качества из централизованной системы холодного водоснабжения (максимальная подключаемая нагрузка) общим расходом 0,720 м³/час (17,280 м³/сут), а также на нужды пожаротушения (в том числе из резервуаров запаса воды с установкой их на территории земельного участка заказчика в случае необходимости), возможна.

Точка подключения на границе земельного участка.

Водоотведение

Сброс хозяйственно-бытовых сточных вод общим расходом 0,060 м³/час (1,440 м³/сут), а также поверхностных сточных вод с кровли и с прилегающей территории и дренажных вод (при наличии) расходом 19,000 м³/час может быть осуществлен самостоятельно в соответствии с требованиями законодательства Российской Федерации.

После реализации Схемы водоснабжения и водоотведения Санкт-Петербурга на период до 2025 года с учетом перспективы до 2030 года, сброс хозяйственно-бытовых сточных вод (максимальная подключаемая нагрузка) общим расходом 0,060 м³/час (1,440 м³/сут) в сети бытовой канализации возможен.

Точка подключения на границе земельного участка.

Условия

Срок подключения объекта капитального строительства к сетям инженерно-технического обеспечения: не более 18 месяцев с даты заключения договора о подключении (технологическом присоединении) к централизованной системе холодного водоснабжения и договора о подключении (технологическом присоединении) к централизованной системе водоотведения, но не ранее выполнения мероприятий, предусмотренных в соответствии со «Схемой водоснабжения и водоотведения Санкт-Петербурга на период до 2025 года с учетом перспективы до 2030 года и прогноза до 2040 года», планируемый срок строительства сетей и сооружений для города Павловск – после 2026 г.

Информация о плате за подключение

Плата за подключение определяется в соответствии с Основами ценообразования в сфере водоснабжения и водоотведения, утвержденными Постановлением Правительства Российской Федерации от 13.05.2013 № 406. Размер платы за подключение рассчитывается на основании тарифов, установленных распоряжением Комитета по тарифам Санкт-Петербурга от 19.12.2022 № 234-р «Об установлении тарифов на подключение (технологическое присоединение) к централизованным системам холодного водоснабжения и водоотведения государственного унитарного предприятия «Водоканал Санкт-Петербурга» на территории Санкт-Петербурга на 2023 год».

Директор Департамента по оформлению
разрешительной документации Дирекции
подключений и обработки данных об абонентах

Смирнова Наталья Геннадьевна, 326-52-73, доб. 71143

Т.В. Соцкова



Общество с ограниченной ответственностью
ул. Гороховая, д. 63/2, лит. А, Санкт-Петербург, 191180
Тел. (812) 335-59-44 Факс 458-54-19
E-mail: peterburggaz@pgaz.spb.ru
http: www.peterburggaz.spb.ru
ОГРН 1047833005406
ИНН 7838017541 КПП 783450001

27.02.2023 № 03-04/10-1469
на №01-16-3596/23-7-1 от 22.02.2023

О возможности подключения

Начальнику отдела анализа
инженерной обеспеченности
территорий
Комитета по энергетике и
инженерному обеспечению
Санкт-Петербурга

В.Н. Рогову

Уважаемый Владимир Николаевич!

Подключение объектов капитального строительства к газораспределительным сетям осуществляется в соответствии с Постановлением Правительства Российской Федерации от 13 сентября 2021г. № 1547 «Об утверждении Правил подключения (технологического присоединения) газоиспользующего оборудования и объектов капитального строительства к сетям газораспределения и о признании утратившими силу некоторых актов Правительства Российской Федерации» (далее – Правила) на основании Договора о подключении (технологическом присоединении) объектов капитального строительства к сети газораспределения (далее – Договор).

Точка подключения определяется на границе земельного участка заявителя (или садоводческого или огороднического некоммерческого товарищества, в случае, если объект капитального строительства расположен в границах территории такого товарищества), или на действующем газопроводе, в том случае, если действующий газопровод расположен в границах земельного участка заявителя.

Подключение (технологическое присоединение) к сетям газораспределения объекта индивидуального жилищного строительства, расположенного (проектируемого) по адресу: Санкт-Петербург, город Павловск, Пограничная Федоровская дорога, участок 1, кадастровый №78:42:0016301:3031, принципиально возможно с максимальной нагрузкой (часовым расходом газа) 6,2 м³/ч (окончательное значение максимальной нагрузки в точке подключения (технологического присоединения) определяется Договором).


Срок подключения (технологического присоединения) к газораспределительным сетям объекта капитального строительства составляет 730 дней с даты заключения Договора.

В целях заключения Договора правообладатель земельного участка вправе в течение трех месяцев обратиться с заявкой о его заключении.

Также сообщаем, что указанный земельный участок не имеет прямых выходов к городским проездам, в связи с чем трасса прокладки предполагаемого к строительству подводящего газопровода, в любых возможных вариантах, в силу существующей зоны застройки, будет проходить

по территории смежных (соседних) земельных участков, принадлежащих третьим лицам. Иных вариантов прокладки трассы подводящего газопровода к Объекту, не имеется, поскольку указанный Объект расположен на территории земельного участка, проход и подъезд к которому осуществляется по территории участков, принадлежащих третьим лицам. В связи с этим, информируем Вас о том, что реализация подводящего газопровода к Объекту будет зависеть от действия/бездействия третьих лиц.

**Начальник департамента
технического развития**



И.В. Андреев





ПРАВИТЕЛЬСТВО САНКТ-ПЕТЕРБУРГА
КОМИТЕТ ПО КОНТРОЛЮ ЗА ИМУЩЕСТВОМ
САНКТ-ПЕТЕРБУРГА

АКТ
обследования земельного участка

Санкт-Петербург

03 марта 2023 года

Обследование начато в: «13» час. «25» мин.

Обследование окончено в: «13» час. «30» мин.

На основании приказа Комитета по контролю за имуществом Санкт-Петербурга от 02 марта 2023 года № 1710-по сотрудниками Комитета по контролю за имуществом Санкт-Петербурга:

Главным специалистом отдела земельного контроля Управления контроля использования имущества южных районов Санкт-Петербурга Казариной С.М.;

Ведущим специалистом отдела земельного контроля Управления контроля использования имущества южных районов Санкт-Петербурга Прохорковым Н.В.

В присутствии: _____
проведено обследование земельного участка, расположенного по адресу: Санкт-Петербург, город Павловск, Пограничная Федоровская дорога, участок 1 (далее – Участок)

Кадастровый номер Участка (при наличии):	<u>78:42:0016301:3031</u>
Вид разрешенного использования Участка:	<u>Для индивидуальной жилой застройки</u>
Площадь Участка (кв.м):	<u>1500</u>
Реестровый номер Участка (при наличии):	<u>отсутствует</u>
Основание пользования (при наличии):	<u>отсутствует</u>
В ходе обследования проводилось:	<u>осмотр, фотофиксация (Olympus Tough TG-4 № 3400801), контрольные замеры (Bosch GLM 100 C Professional № 3400845)</u>

В результате проведения обследования установлено:

Подключение к сетям инженерного обеспечения (при наличии):

электроснабжения

водоснабжения/водоотведения

(указывается основание подключения (при наличии))**

(указывается основание подключения (при наличии))**

газоснабжения

теплоснабжения

(указывается основание подключения(при наличии))**

(указывается основание подключения(при наличии))**

Применение контрольно-кассовой техники на объекте (ах), расположенных на Участке:

применяется

не применяется

_____ Е _____

Участок представляет собой территорию с древесно-кустарниковыми насаждениями, покрытую снежным покровом. Участок не огорожен, хозяйственная деятельность не осуществляется.

Согласно информации региональной информационной системы, содержащей сведения об объектах недвижимости и объектах землеустройства «Геоинформационная система Санкт-Петербурга» Участок сформирован, прошел государственный кадастровый учет.

По сведениям БД ИТС «Аренда» Участок договорными отношениями с Комитетом имущественных отношений Санкт-Петербурга не обременен.

Согласно справочной информации Федеральной службы государственной регистрации, кадастра и картографии в режиме online, зарегистрированные права в отношении Участка отсутствуют.

Выявленные нарушения: нарушений, относящихся к компетенции Комитета по контролю за имуществом Санкт-Петербурга, не выявлено.

Главный специалист
(должность лица, проводившего обследование)

Ведущий специалист
(должность лица, проводившего обследование)


(подпись)

(подпись)

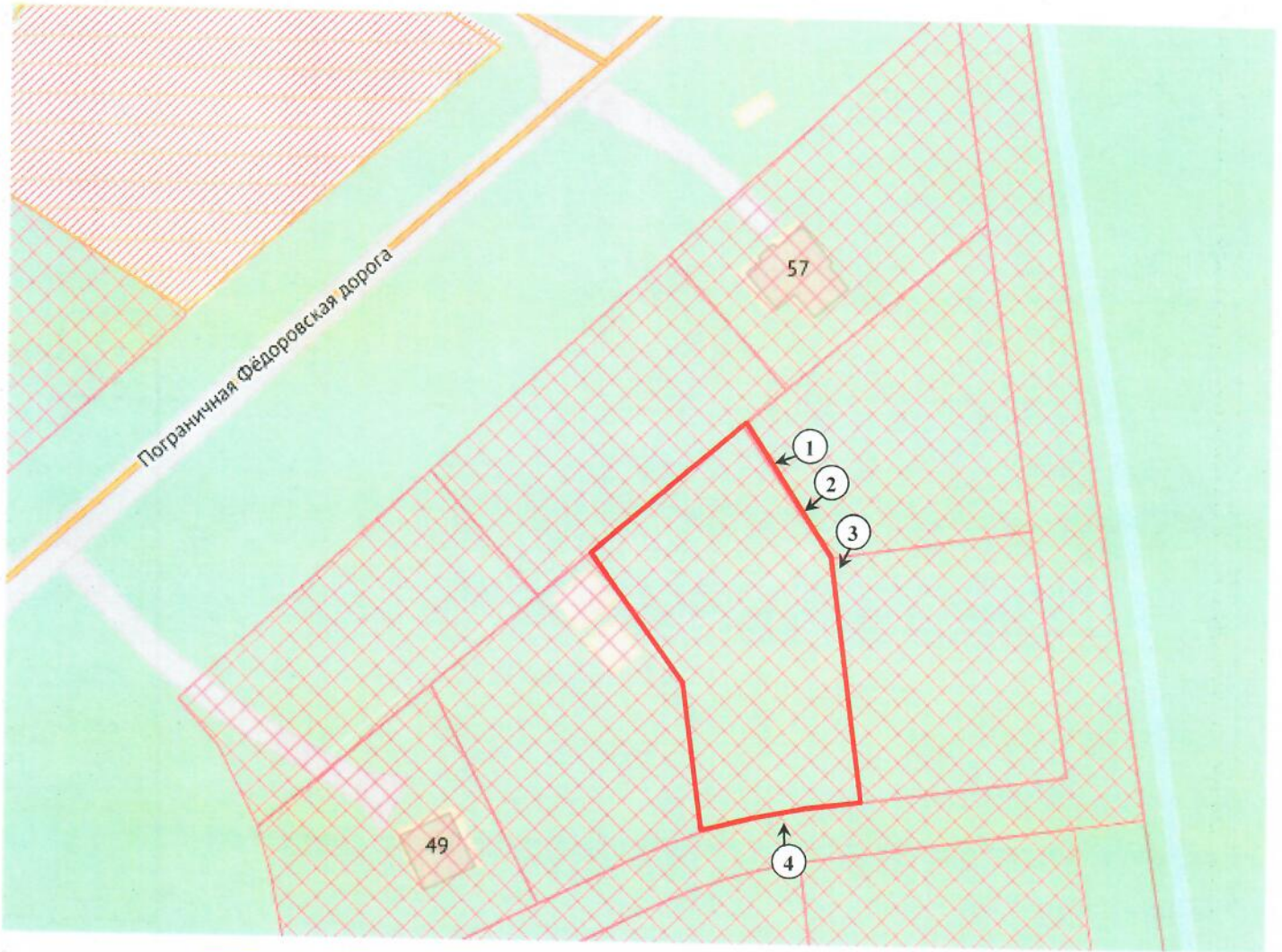
/ Казарина С.М. /
(фамилия, имя, отчество)



/ Прохорков Н.В. /
(фамилия, имя, отчество)



ФОТОТАБЛИЦА


Схема:




	- Номер фото и направление съемки
	- Участок


Ответственные за проведения обследования:


 / Казарина С.М. /
 / Прохорков Н.В. /





Ответственные за проведения обследования:


/ Казарина С.М. /
/ Прохорков Н.В. /



Ответственные за проведения обследования:


/ Казарина С.М. /

/ Прохорков Н.В. /