



*Handwritten signature*

ПРАВИТЕЛЬСТВО САНКТ-ПЕТЕРБУРГА

**КОМИТЕТ ИМУЩЕСТВЕННЫХ ОТНОШЕНИЙ САНКТ-ПЕТЕРБУРГА**  
**РАСПОРЯЖЕНИЕ**

28.12.2020

№ **2820-РЗ**

О проведении аукциона по продаже земельного участка для индивидуального жилищного строительства по адресу: Российская Федерация, Санкт-Петербург, город Павловск, Звериницкая улица, участок 12

КИО  
№ 2820-РЗ  
от 28.12.2020



В соответствии с подпунктом 1 пункта 7 статьи 39.18 Земельного кодекса Российской Федерации (далее – ЗК РФ), в связи с поступившими в Комитет имущественных отношений Санкт-Петербурга (далее – Комитет) в порядке, предусмотренном пунктом 4 статьи 39.18 ЗК РФ, заявлениями о намерении участвовать в аукционе по продаже земельного участка в соответствии с извещением Комитета о предоставлении земельного участка для индивидуального жилищного строительства:

1. Провести открытый аукцион по продаже земельного участка для индивидуального жилищного строительства, расположенного на территории Санкт-Петербурга, государственная собственность на который не разграничена, со следующими характеристиками:

адрес земельного участка: Российская Федерация, Санкт-Петербург, город Павловск, Звериницкая улица, участок 12;

кадастровый номер: 78:42:0016301:3033;

площадь: 1216 кв.м;

вид разрешенного использования: для индивидуального жилищного строительства;

категория земель: земли населенных пунктов;

обременения (ограничения прав на земельный участок): единая зона регулирования застройки и хозяйственной деятельности ЗРЗ(42)29 объектов культурного наследия, расположенных за пределами исторически сложившихся центральных районов Санкт-Петербурга, установленная в соответствии Законом Санкт-Петербурга от 24.12.2008 № 820-7 «О границах объединенных зон охраны объектов культурного наследия, расположенных на территории Санкт-Петербурга, режимах использования земель и требованиях к градостроительным регламентам в границах указанных зон» – 1216 кв.м.

2. Установить следующее:

2.1. Начальная цена предмета аукциона: 7 950 259 рублей 07 копеек.

2.2. Шаг аукциона: 79 500 рублей 00 копеек.

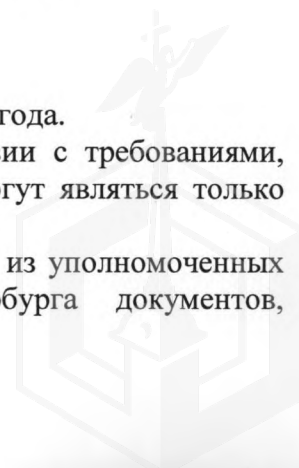
2.3. Размер задатка 1 590 000 рублей 00 копеек.

2.4. Форма платежа: единовременно.

3. Определить срок проведения аукциона: II – III квартал 2021 года.

4. Участниками аукциона по продаже Участка в соответствии с требованиями, установленными абзацем вторым пункта 10 статьи 39.11 ЗК РФ, могут являться только граждане.

5. В течение 10 рабочих дней после поступления в Комитет из уполномоченных исполнительных органов государственной власти Санкт-Петербурга документов,



необходимых для подготовки извещения о проведении аукциона по продаже Участка, Комитет передает в Санкт-Петербургское государственное казенное учреждение «Имущество Санкт-Петербурга» (далее – Учреждение) комплект документов для проведения указанного аукциона, содержащих сведения, предусмотренные пунктом 21 статьи 39.11 ЗК РФ, а также проект договора купли-продажи Участка согласно пункту 22 статьи 39.11 ЗК РФ.

6. Учреждению после поступления документов в соответствии с пунктом 5 настоящего распоряжения:

6.1. Обеспечить проведение аукциона по продаже Участка в порядке, установленном статьями 39.11, 39.12 ЗК РФ, на условиях, установленных настоящим распоряжением.

6.2. Обеспечить взаимодействие с лицом, признанным победителем аукциона (далее – победитель аукциона), либо иным лицом, с которым договор купли-продажи Участка подлежит заключению в соответствии с пунктами 13, 14 или 20 статьи 39.12 ЗК РФ (далее – иное лицо), в целях заключения от имени Комитета договора купли-продажи Участка, в том числе в десятидневный срок со дня, определенного в соответствии с пунктами 13, 14 или 20 статьи 39.12 ЗК РФ, направить победителю аукциона или иному лицу три экземпляра подписанного проекта договора купли-продажи Участка.

7. Считать настоящее распоряжение решением о проведении аукциона по продаже Участка.

8. Управлению информатизации и автоматизации Комитета в течение 10 рабочих дней обеспечить размещение настоящего распоряжения на официальном сайте Комитета по адресу: [www.comtim.spb.ru](http://www.comtim.spb.ru) в информационно-телекоммуникационной сети «Интернет».

9. Контроль за выполнением настоящего распоряжения возложить на заместителя председателя Комитета, координирующего и контролирующего деятельность Управления по работе с инвесторами, начальника Управления информатизации и автоматизации по принадлежности вопросов.

**Заместитель  
председателя Комитета**



**К.А.Кононевская**



*И. Федосин*



ПРАВИТЕЛЬСТВО САНКТ-ПЕТЕРБУРГА

**КОМИТЕТ ИМУЩЕСТВЕННЫХ ОТНОШЕНИЙ САНКТ-ПЕТЕРБУРГА**  
**РАСПОРЯЖЕНИЕ**

22. 10. 2021

№ **2505-РЗ**

О внесении изменений в распоряжения  
Комитета имущественных отношений Санкт-Петербурга  
от 28.12.2020 № 2817-РЗ, от 28.12.2020 № 2818-РЗ,  
от 28.12.2020 № 2819-РЗ, от 28.12.2020 № 2820-РЗ,  
от 28.12.2020 № 2821-РЗ, от 28.12.2020 № 2827-РЗ,  
от 22.01.2021 № 119-РЗ и от 22.01.2021 № 121-РЗ



**1.** Внести изменение в распоряжение Комитета имущественных отношений Санкт-Петербурга (далее – Комитет) от 28.12.2020 № 2817-РЗ «О проведении аукциона по продаже земельного участка для индивидуального жилищного строительства по адресу: Российская Федерация, Санкт-Петербург, город Павловск, Звериницкая улица, участок 4», изложив пункт 3 распоряжения в следующей редакции:

«**3.** Определить срок проведения аукциона: IV квартал 2021 года – I квартал 2022 года».

**2.** Внести изменение в распоряжение Комитета от 28.12.2020 № 2818-РЗ «О проведении аукциона по продаже земельного участка для индивидуального жилищного строительства по адресу: Российская Федерация, Санкт-Петербург, город Павловск, Звериницкая улица, участок 5», изложив пункт 3 распоряжения в следующей редакции:

«**3.** Определить срок проведения аукциона: IV квартал 2021 года – I квартал 2022 года».

**3.** Внести изменение в распоряжение Комитета от 28.12.2020 № 2819-РЗ «О проведении аукциона по продаже земельного участка для индивидуального жилищного строительства по адресу: Российская Федерация, Санкт-Петербург, город Павловск, Звериницкая улица, участок 6», изложив пункт 3 распоряжения в следующей редакции:

«**3.** Определить срок проведения аукциона: IV квартал 2021 года – I квартал 2022 года».

**4.** Внести изменение в распоряжение Комитета от 28.12.2020 № 2820-РЗ «О проведении аукциона по продаже земельного участка для индивидуального жилищного строительства по адресу: Российская Федерация, Санкт-Петербург, город Павловск, Звериницкая улица, участок 12», изложив пункт 3 распоряжения в следующей редакции:

«**3.** Определить срок проведения аукциона: IV квартал 2021 года – I квартал 2022 года».

**5.** Внести изменение в распоряжение Комитета от 28.12.2020 № 2821-РЗ «О проведении аукциона по продаже земельного участка для индивидуального жилищного строительства по адресу: Российская Федерация, Санкт-Петербург, город Павловск, Звериницкая улица, участок 15», изложив пункт 3 распоряжения в следующей редакции:

«**3.** Определить срок проведения аукциона: IV квартал 2021 года – I квартал 2022 года».

**6.** Внести изменение в распоряжение Комитета от 28.12.2020 № 2827-РЗ «О проведении аукциона по продаже земельного участка для индивидуального жилищного

строительства по адресу: Российская Федерация, Санкт-Петербург, город Павловск, Звериницкая улица, участок 8», изложив пункт 3 распоряжения в следующей редакции:

«3. Определить срок проведения аукциона: IV квартал 2021 года – I квартал 2022 года».

7. Внести изменение в распоряжение Комитета от 22.01.2021 № 119-РЗ «О проведении аукциона по продаже земельного участка для индивидуального жилищного строительства по адресу: Российская Федерация, Санкт-Петербург, город Павловск, Звериницкая улица, участок 7», изложив пункт 3 распоряжения в следующей редакции:

«3. Определить срок проведения аукциона: IV квартал 2021 года – I квартал 2022 года».

8. Внести изменение в распоряжение Комитета от 22.01.2021 № 121-РЗ «О проведении аукциона по продаже земельного участка для индивидуального жилищного строительства по адресу: Российская Федерация, Санкт-Петербург, город Павловск, Звериницкая улица, участок 11», изложив пункт 3 распоряжения в следующей редакции:

«3. Определить срок проведения аукциона: IV квартал 2021 года – I квартал 2022 года».

9. Управлению информатизации и автоматизации Комитета в течение 10 рабочих дней обеспечить размещение настоящего распоряжения на официальном сайте Комитета по адресу: [www.comtim.spb.ru](http://www.comtim.spb.ru) в информационно-телекоммуникационной сети «Интернет».

10. Контроль за выполнением настоящего распоряжения возложить на заместителя председателя Комитета, координирующего и контролирующего деятельность Управления по работе с инвесторами, начальника Управления информатизации и автоматизации по принадлежности вопросов.

**Заместитель  
председателя Комитета**



**К.А.Кононевская**





ПРАВИТЕЛЬСТВО САНКТ-ПЕТЕРБУРГА

**КОМИТЕТ ИМУЩЕСТВЕННЫХ ОТНОШЕНИЙ САНКТ-ПЕТЕРБУРГА**

**РАСПОРЯЖЕНИЕ**

ОКУД

- 8. 04. 2022

№ **7 2 0 -РЗ**



О внесении изменений в распоряжения  
Комитета имущественных отношений Санкт-Петербурга  
от 28.12.2020 № 2817-РЗ, от 28.12.2020 № 2818-РЗ,  
от 28.12.2020 № 2819-РЗ, от 28.12.2020 № 2820-РЗ,  
от 28.12.2020 № 2821-РЗ, от 28.12.2020 № 2827-РЗ,  
от 22.01.2021 № 119-РЗ и от 22.01.2021 № 121-РЗ

1. Внести изменение в распоряжение Комитета имущественных отношений Санкт-Петербурга (далее - Комитет) от 28.12.2020 № 2817-РЗ «О проведении аукциона по продаже земельного участка для индивидуального жилищного строительства по адресу: Российская Федерация, Санкт-Петербург, город Павловск, Звериницкая улица, участок 4», изложив пункт 3 распоряжения в следующей редакции:

«3. Определить срок проведения аукциона: II - III квартал 2022 года».

2. Внести изменение в распоряжение Комитета от 28.12.2020 № 2818-РЗ «О проведении аукциона по продаже земельного участка для индивидуального жилищного строительства по адресу: Российская Федерация, Санкт-Петербург, город Павловск, Звериницкая улица, участок 5», изложив пункт 3 распоряжения в следующей редакции:

«3. Определить срок проведения аукциона: II - III квартал 2022 года».

3. Внести изменение в распоряжение Комитета от 28.12.2020 № 2819-РЗ «О проведении аукциона по продаже земельного участка для индивидуального жилищного строительства по адресу: Российская Федерация, Санкт-Петербург, город Павловск, Звериницкая улица, участок 6», изложив пункт 3 распоряжения в следующей редакции:

«3. Определить срок проведения аукциона: II - III квартал 2022 года».

4. Внести изменение в распоряжение Комитета от 28.12.2020 № 2820-РЗ «О проведении аукциона по продаже земельного участка для индивидуального жилищного строительства по адресу: Российская Федерация, Санкт-Петербург, город Павловск, Звериницкая улица, участок 12», изложив пункт 3 распоряжения в следующей редакции:

«3. Определить срок проведения аукциона: II - III квартал 2022 года».

5. Внести изменение в распоряжение Комитета от 28.12.2020 № 2821-РЗ «О проведении аукциона по продаже земельного участка для индивидуального жилищного строительства по адресу: Российская Федерация, Санкт-Петербург, город Павловск, Звериницкая улица, участок 15», изложив пункт 3 распоряжения в следующей редакции:

«3. Определить срок проведения аукциона: II - III квартал 2022 года».

6. Внести изменение в распоряжение Комитета от 28.12.2020 № 2827-РЗ «О проведении аукциона по продаже земельного участка для индивидуального жилищного

строительства по адресу: Российская Федерация, Санкт-Петербург, город Павловск, Звериницкая улица, участок 8», изложив пункт 3 распоряжения в следующей редакции:

«3. Определить срок проведения аукциона: II - III квартал 2022 года».

7. Внести изменение в распоряжение Комитета от 22.01.2021 № 119-РЗ «О проведении аукциона по продаже земельного участка для индивидуального жилищного строительства по адресу: Российская Федерация, Санкт-Петербург, город Павловск, Звериницкая улица, участок 7», изложив пункт 3 распоряжения в следующей редакции:

«3. Определить срок проведения аукциона: II - III квартал 2022 года».

8. Внести изменение в распоряжение Комитета от 22.01.2021 № 121-РЗ «О проведении аукциона по продаже земельного участка для индивидуального жилищного строительства по адресу: Российская Федерация, Санкт-Петербург, город Павловск, Звериницкая улица, участок 11», изложив пункт 3 распоряжения в следующей редакции:

«3. Определить срок проведения аукциона: II - III квартал 2022 года».

9. Управлению информатизации и автоматизации Комитета в течение 10 рабочих дней обеспечить размещение настоящего распоряжения на официальном сайте Комитета по адресу: [www.comtim.spb.ru](http://www.comtim.spb.ru) в информационно-телекоммуникационной сети «Интернет».

10. Контроль за выполнением настоящего распоряжения возложить на заместителя председателя Комитета, координирующего и контролирующего деятельность Управления землеустройства и обеспечения кадастровых работ, начальника Управления информатизации и автоматизации по принадлежности вопросов.

Заместитель  
председателя Комитета



К.А.Кононевская





ПРАВИТЕЛЬСТВО САНКТ-ПЕТЕРБУРГА

**КОМИТЕТ ИМУЩЕСТВЕННЫХ ОТНОШЕНИЙ САНКТ-ПЕТЕРБУРГА**  
**РАСПОРЯЖЕНИЕ**

- 4. 04. 2023

№ 8 0 0 -РЗ

О внесении изменений в распоряжение  
Комитета имущественных отношений Санкт-Петербурга  
от 28.12.2020 № 2820-РЗ

1. Внести изменение в распоряжение Комитета имущественных отношений Санкт-Петербурга (далее – Комитет) от 28.12.2020 № 2820-РЗ «О проведении аукциона по продаже земельного участка для индивидуального жилищного строительства по адресу: Российская Федерация, Санкт-Петербург, город Павловск, Звериницкая улица, участок 12»

1.1. изложив пункт 2.1 распоряжения в следующей редакции:

«2.1. Начальная цена предмета аукциона: 7 565 872 рублей 23 копейки.»

1.2. изложив пункт 2.2 распоряжения в следующей редакции:

«2.2. Шаг аукциона: 226 900 рублей 00 копеек.»

1.3. изложив пункт 2.3 распоряжения в следующей редакции:

«2.3. Размер задатка: 1 514 000 рублей 00 копеек.»

1.4. изложив пункт 3 распоряжения в следующей редакции:

«3. Определить срок проведения аукциона: II квартал – IV квартал 2023 года»;

1.5. дополнив распоряжение пунктом 3.1 в следующей редакции:

«3.1. Форма проведения аукциона - электронная, оператор электронной площадки – АО «Сбербанк - Автоматизированная система торгов» ([utp.sberbank-ast.ru](http://utp.sberbank-ast.ru)).»

2. Управлению информатизации и автоматизации Комитета в течение 10 рабочих дней обеспечить размещение настоящего распоряжения на официальном сайте Комитета по адресу: [www.commim.spb.ru](http://www.commim.spb.ru) в информационно-телекоммуникационной сети «Интернет».

3. Контроль за выполнением настоящего распоряжения возложить на заместителя председателя Комитета, координирующего и контролирующего деятельность Управления землеустройства и кадастровых работ, начальника Управления информатизации и автоматизации по принадлежности вопросов.

Заместитель  
председателя Комитета



К.А.Кононевская



**Филиал публично-правовой компании "Роскадастр" по Санкт-Петербургу**

полное наименование органа регистрации прав

Выписка из Единого государственного реестра недвижимости об объекте недвижимости

Сведения о характеристиках объекта недвижимости

На основании запроса от 23.03.2023, поступившего на рассмотрение 23.03.2023, сообщаем, что согласно записям Единого государственного реестра недвижимости:

Раздел 1 Лист 1

Земельный участок			
вид объекта недвижимости			

Лист № 1 раздела 1	Всего листов раздела 1: 2	Всего разделов: 7	Всего листов выписки: 8
--------------------	---------------------------	-------------------	-------------------------

23.03.2023г. № КУВИ-001/2023-70022854	
Кадастровый номер:	78:42:0016301:3033
Номер кадастрового квартала:	78:42:0016301
Дата присвоения кадастрового номера:	26.10.2018

Ранее присвоенный государственный учетный номер:	данные отсутствуют
Адрес:	Российская Федерация, Санкт-Петербург, город Павловск, Звериницкая улица, участок 12
Площадь:	1216 +/- 12
Кадастровая стоимость, руб.:	7565872.23
Кадастровые номера расположенных в пределах земельного участка объектов недвижимости:	данные отсутствуют
Кадастровые номера объектов недвижимости, из которых образован объект недвижимости:	данные отсутствуют
Кадастровые номера образованных объектов недвижимости:	данные отсутствуют
Категория земель:	Земли населенных пунктов
Виды разрешенного использования:	для индивидуального жилищного строительства
Сведения о кадастровом инженере:	данные отсутствуют
Сведения о лесах, водных объектах и об иных природных объектах, расположенных в пределах земельного участка:	данные отсутствуют
Сведения о том, что земельный участок полностью расположен в границах зоны с особыми условиями использования территории, территории объекта культурного наследия, публичного сервитута:	данные отсутствуют
Сведения о том, что земельный участок расположен в границах особой экономической зоны, территории опережающего социально-экономического развития, зоны территориального развития в Российской Федерации, игровой зоны:	данные отсутствуют

полное наименование должности	 ДОКУМЕНТ ПОДПИСАН ЭЛЕКТРОННОЙ ПОДПИСЬЮ Сертификат: 3094B7974B3CA8E1F07A347CFAD6FA78 Владелец: ФЕДЕРАЛЬНАЯ СЛУЖБА ГОСУДАРСТВЕННОЙ РЕГИСТРАЦИИ, КАДАСТРА И КАРТОГРАФИИ Действителен: с 17.05.2022 по 10.08.2023	инициалы, фамилия



Земельный участок			
вид объекта недвижимости			
Лист № 2 раздела 1	Всего листов раздела 1: 2	Всего разделов: 7	Всего листов выписки: 8
23.03.2023г. № КУВИ-001/2023-70022854			
Кадастровый номер:		78:42:0016301:3033	
Сведения о том, что земельный участок расположен в границах особо охраняемой природной территории, охотничьих угодий, лесничеств:		данные отсутствуют	
Сведения о результатах проведения государственного земельного надзора:		данные отсутствуют	
Сведения о расположении земельного участка в границах территории, в отношении которой утвержден проект межевания территории:		данные отсутствуют	
Условный номер земельного участка:		данные отсутствуют	
Сведения о принятии акта и (или) заключении договора, предусматривающих предоставление в соответствии с земельным законодательством исполнительным органом государственным органом власти или органом местного самоуправления, находящегося в государственной или муниципальной собственности земельного участка для строительства наемного дома социального использования или наемного дома коммерческого использования:		данные отсутствуют	
Сведения о том, что земельный участок или земельные участки образованы на основании решения об изъятии земельного участка и (или) расположенного на нем объекта недвижимости для государственных или муниципальных нужд:		данные отсутствуют	
Сведения о том, что земельный участок образован из земель или земельного участка, государственная собственность на которые не разграничена:		данные отсутствуют	
Сведения о наличии земельного спора о местоположении границ земельных участков:		данные отсутствуют	
Статус записи об объекте недвижимости:		Сведения об объекте недвижимости имеют статус "актуальные"	
Особые отметки:		Сведения об ограничениях права на объект недвижимости, обременениях данного объекта, не зарегистрированных в реестре прав, ограничений прав и обременений недвижимого имущества: вид ограничения (обременения): прочие ограничения прав и обременения объекта недвижимости; срок действия не установлен. Сведения, необходимые для заполнения раздела: 2 - Сведения о зарегистрированных правах, отсутствуют.	
Получатель выписки:		Шестакова Светлана Андреевна, действующий(ая) на основании документа "" КОМИТЕТ ИМУЩЕСТВЕННЫХ ОТНОШЕНИЙ САНКТ-ПЕТЕРБУРГА	



ДОКУМЕНТ ПОДПИСАН  
ЭЛЕКТРОННОЙ ПОДПИСЬЮ

Сертификат: 3094В7974ВЗСА8Е1F07А347CFAD6FA78

Владелец: ФЕДЕРАЛЬНАЯ СЛУЖБА ГОСУДАРСТВЕННОЙ

РЕГИСТРАЦИИ, КАДАСТРА И КАРТОГРАФИИ

Действителен: с 17.05.2022 по 10.08.2023

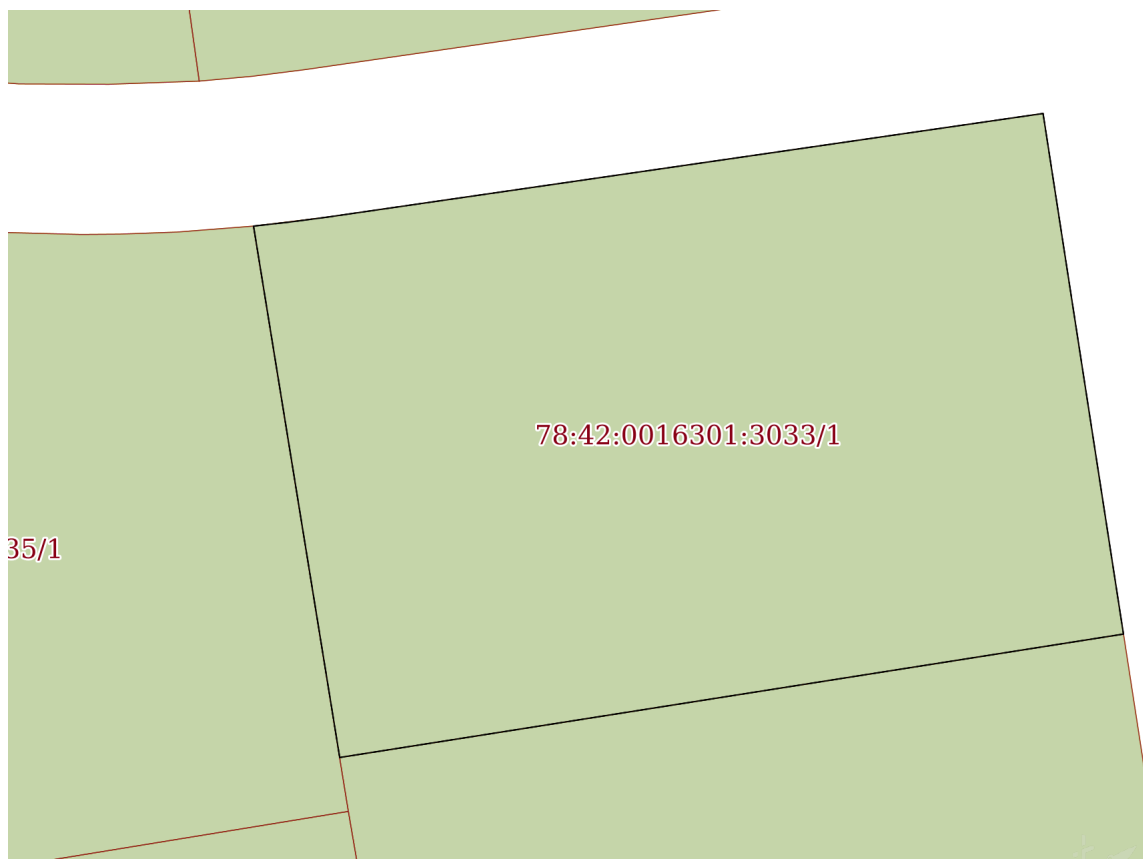
полное наименование должности

инициалы, фамилия

Выписка из Единого государственного реестра недвижимости об объекте недвижимости  
Описание местоположения земельного участка


Земельный участок			
вид объекта недвижимости			
Лист № 1 раздела 3	Всего листов раздела 3: 1	Всего разделов: 7	Всего листов выписки: 8
23.03.2023г. № КУВИ-001/2023-70022854			
Кадастровый номер:		78:42:0016301:3033	

План (чертеж, схема) земельного участка



Масштаб 1:400

Условные обозначения:

полное наименование должности	 ДОКУМЕНТ ПОДПИСАН ЭЛЕКТРОННОЙ ПОДПИСЬЮ Сертификат: 3094В7974ВЗСА8Е1F07А347СFAD6FА78 Владелец: ФЕДЕРАЛЬНАЯ СЛУЖБА ГОСУДАРСТВЕННОЙ РЕГИСТРАЦИИ, КАДАСТРА И КАРТОГРАФИИ Действителен: с 17.05.2022 по 10.08.2023	инициалы, фамилия
-------------------------------	---	-------------------

## Выписка из Единого государственного реестра недвижимости об объекте недвижимости

## Описание местоположения земельного участка

Земельный участок			
вид объекта недвижимости			
Лист № 1 раздела 3.1	Всего листов раздела 3.1: 1	Всего разделов: 7	Всего листов выписки: 8
23.03.2023г. № КУВИ-001/2023-70022854			
Кадастровый номер:		78:42:0016301:3033	

Описание местоположения границ земельного участка							
№ п/п	Номер точки		Дирекционный угол	Горизонтальное проложение, м	Описание закрепления на местности	Кадастровые номера смежных участков	Сведения об адресах правообладателей смежных земельных участков
	начальная	конечная					
1	2	3	4	5	6	7	8
1	1.1.1	1.1.2	83°37.7'	1.98	данные отсутствуют	данные отсутствуют	данные отсутствуют
2	1.1.2	1.1.3	82°28.9'	1.99	данные отсутствуют	данные отсутствуют	данные отсутствуют
3	1.1.3	1.1.4	81°45.5'	38.79	данные отсутствуют	данные отсутствуют	данные отсутствуют
4	1.1.4	1.1.5	171°13.5'	28.25	данные отсутствуют	данные отсутствуют	данные отсутствуют
5	1.1.5	1.1.6	261°2.8'	42.54	данные отсутствуют	78:42:0016301:3029	данные отсутствуют
6	1.1.6	1.1.1	350°47.5'	28.87	данные отсутствуют	78:42:0016301:3035	данные отсутствуют



ДОКУМЕНТ ПОДПИСАН  
ЭЛЕКТРОННОЙ ПОДПИСЬЮ

Сертификат: 3094B7974B3CA8E1F07A347CFAD6FA78

Владелец: ФЕДЕРАЛЬНАЯ СЛУЖБА ГОСУДАРСТВЕННОЙ  
РЕГИСТРАЦИИ, КАДАСТРА И КАРТОГРАФИИ  
Действителен: с 17.05.2022 по 10.08.2023

полное наименование должности

инициалы, фамилия

## Выписка из Единого государственного реестра недвижимости об объекте недвижимости

## Описание местоположения земельного участка

Земельный участок			
вид объекта недвижимости			
Лист № 1 раздела 3.2	Всего листов раздела 3.2: 1	Всего разделов: 7	Всего листов выписки: 8
23.03.2023г. № КУВИ-001/2023-70022854			
Кадастровый номер:		78:42:0016301:3033	

Сведения о характерных точках границы земельного участка				
Система координат СК-1964				
Номер точки	Координаты, м		Описание закрепления на местности	Средняя квадратичная погрешность определения координат характерных точек границ земельного участка, м
	X	Y		
1	2	3	4	5
1	65650.67	122928.71	-	0.1
2	65650.89	122930.68	-	0.1
3	65651.15	122932.65	-	0.1
4	65656.71	122971.04	-	0.1
5	65628.79	122975.35	-	0.1
6	65622.17	122933.33	-	0.1
1	65650.67	122928.71	-	0.1



ДОКУМЕНТ ПОДПИСАН  
ЭЛЕКТРОННОЙ ПОДПИСЬЮ

Сертификат: 3094B7974B3CA8E1F07A347CFAD6FA78

Владелец: ФЕДЕРАЛЬНАЯ СЛУЖБА ГОСУДАРСТВЕННОЙ  
РЕГИСТРАЦИИ, КАДАСТРА И КАРТОГРАФИИ  
Действителен: с 17.05.2022 по 10.08.2023

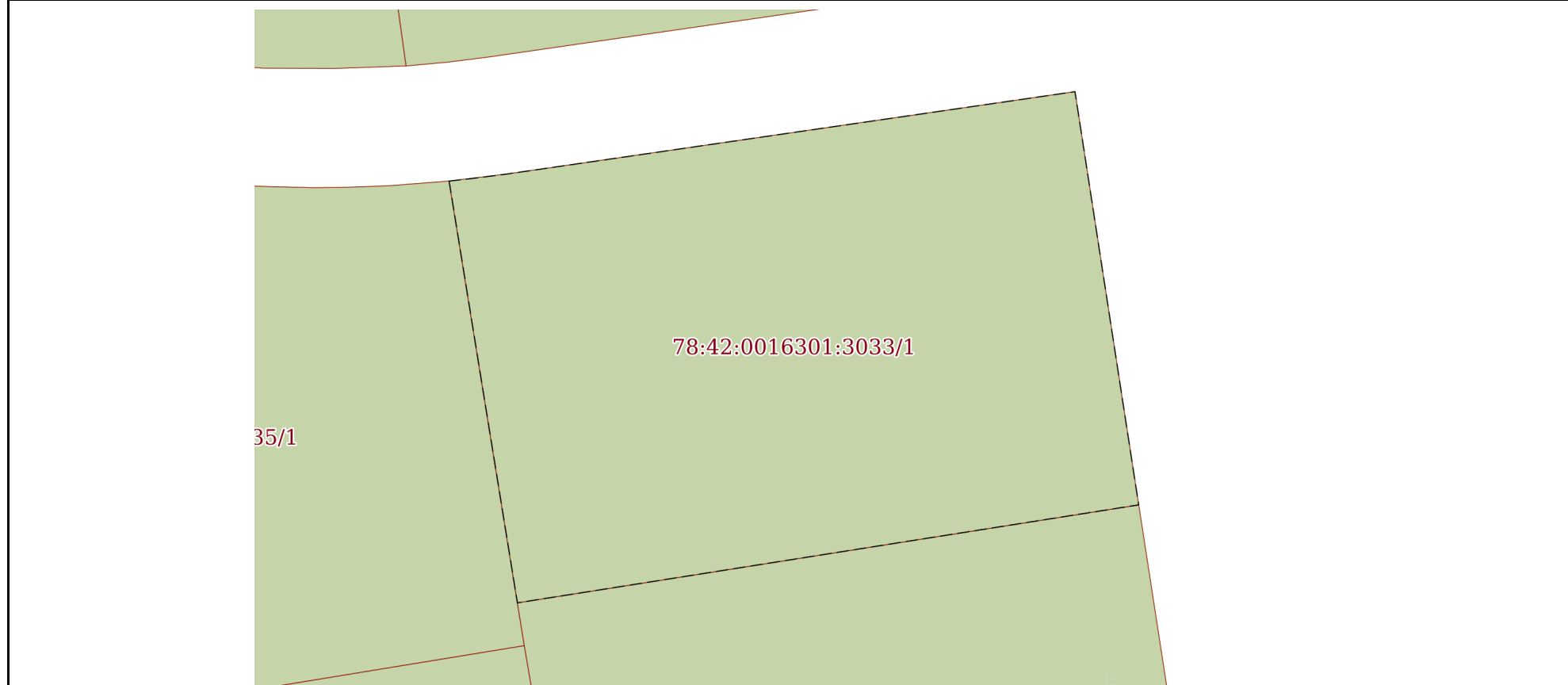
полное наименование должности

инициалы, фамилия

Выписка из Единого государственного реестра недвижимости об объекте недвижимости  
Сведения о частях земельного участка

Земельный участок			
вид объекта недвижимости			
Лист № 1 раздела 4	Всего листов раздела 4: 1	Всего разделов: 7	Всего листов выписки: 8
23.03.2023г. № КУВИ-001/2023-70022854			
Кадастровый номер:		78:42:0016301:3033	

План (чертеж, схема) части земельного участка      Учетный номер части: 78:42:0016301:3033/1



Масштаб 1:400      Условные обозначения:

полное наименование должности	 ДОКУМЕНТ ПОДПИСАН ЭЛЕКТРОННОЙ ПОДПИСЬЮ	инициалы, фамилия
	Сертификат: 3094В7974ВЗСА8Е1F07А347СFAD6FА78 Владелец: ФЕДЕРАЛЬНАЯ СЛУЖБА ГОСУДАРСТВЕННОЙ РЕГИСТРАЦИИ, КАДАСТРА И КАРТОГРАФИИ Действителен: с 17.05.2022 по 10.08.2023	

Выписка из Единого государственного реестра недвижимости об объекте недвижимости  
Сведения о частях земельного участка

Земельный участок			
вид объекта недвижимости			
Лист № 1 раздела 4.1	Всего листов раздела 4.1: 1	Всего разделов: 7	Всего листов выписки: 8
23.03.2023г. № КУВИ-001/2023-70022854			
Кадастровый номер:		78:42:0016301:3033	
Учетный номер части	Площадь, м2	Содержание ограничения в использовании или ограничения права на объект недвижимости или обременения объекта недвижимости	
1	2	3	
78:42:0016301:3033/1	1216	вид ограничения (обременения): прочие ограничения прав и обременения объекта недвижимости; Срок действия: не установлен; Содержание ограничения (обременения): Единая зона регулирования застройки и хозяйственной деятельности	

полное наименование должности		ДОКУМЕНТ ПОДПИСАН ЭЛЕКТРОННОЙ ПОДПИСЬЮ	инициалы, фамилия
	Сертификат: 3094В7974В3СА8Е1F07А347CFAD6FA78 Владелец: ФЕДЕРАЛЬНАЯ СЛУЖБА ГОСУДАРСТВЕННОЙ РЕГИСТРАЦИИ, КАДАСТРА И КАРТОГРАФИИ Действителен: с 17.05.2022 по 10.08.2023		

## Выписка из Единого государственного реестра недвижимости об объекте недвижимости

## Сведения о частях земельного участка

Земельный участок			
вид объекта недвижимости			
Лист № 1 раздела 4.2	Всего листов раздела 4.2: 1	Всего разделов: 7	Всего листов выписки: 8
23.03.2023г. № КУВИ-001/2023-70022854			
Кадастровый номер:		78:42:0016301:3033	

Сведения о характерных точках границы части (частей) земельного участка				
Учетный номер части: 78:42:0016301:3033/1				
Система координат СК-1964				
Номер точки	Координаты, м		Описание закрепления на местности	Средняя квадратичная погрешность определения координат характерных точек границ земельного участка, м
	X	Y		
1	2	3	4	5
1	65650.67	122928.71	-	0.1
2	65650.89	122930.68	-	0.1
3	65651.15	122932.65	-	0.1
4	65656.71	122971.04	-	0.1
5	65628.79	122975.35	-	0.1
6	65622.17	122933.33	-	0.1
1	65650.67	122928.71	-	0.1

полное наименование должности		ДОКУМЕНТ ПОДПИСАН	инициалы, фамилия
		ЭЛЕКТРОННОЙ ПОДПИСЬЮ	
	Сертификат: 3094B7974B3CA8E1F07A347CFAD6FA78		
	Владелец: ФЕДЕРАЛЬНАЯ СЛУЖБА ГОСУДАРСТВЕННОЙ		
	РЕГИСТРАЦИИ, КАДАСТРА И КАРТОГРАФИИ		
	Действителен: с 17.05.2022 по 10.08.2023		



**ПРАВИТЕЛЬСТВО САНКТ-ПЕТЕРБУРГА  
КОМИТЕТ ПО КОНТРОЛЮ ЗА ИМУЩЕСТВОМ  
САНКТ-ПЕТЕРБУРГА**

**АКТ  
обследования земельного участка**

Санкт-Петербург

17 марта 2023 года

Обследование начато в: «11» час. «25» мин.  
Обследование окончено в: «11» час. «30» мин.

На основании задания Комитета по контролю за имуществом Санкт-Петербурга от 17.03.2023 года № 547 сотрудниками Комитета по контролю за имуществом Санкт-Петербурга:

Специалистом 1-й категории отдела земельного контроля Управления контроля использования имущества южных районов Санкт-Петербурга Курбатовой П.А.;

Ведущим специалистом отдела земельного контроля Управления контроля использования имущества южных районов Санкт-Петербурга Прохорковым Н.В.  
В присутствии: \_\_\_\_\_

проведено обследование земельного участка, расположенного по адресу: Санкт-Петербург, город Павловск, Звериницкая улица, участок 12 (далее – Участок)

Кадастровый номер Участка (при наличии):	<u>78:42:0016301:3033</u>
Вид разрешенного использования Участка:	<u>Для индивидуальной жилой застройки</u>
Площадь Участка (кв.м):	<u>1216</u>
Реестровый номер Участка (при наличии):	<u>отсутствует</u>
Основание пользования (при наличии):	<u>отсутствует</u>
В ходе обследования проводилось:	<u>осмотр, фотофиксация (Olympus Tough TG-4 № 3400801), контрольные замеры (Bosch GLM 100 C Professional № 3400845)</u>

В результате проведения обследования установлено:

Подключение к сетям инженерного обеспечения (при наличии):

электроснабжения

водоснабжения/водоотведения

\_\_\_\_\_  
(указывается основание подключения (при наличии))\*\*

\_\_\_\_\_  
(указывается основание подключения (при наличии))\*\*

газоснабжения

теплоснабжения

\_\_\_\_\_  
(указывается основание подключения(при наличии))\*\*

\_\_\_\_\_  
(указывается основание подключения(при наличии))\*\*

Применение контрольно-кассовой техники на объекте (ах), расположенных на Участке:

применяется

не применяется



Участок представляет собой территорию с древесно-кустарниковыми насаждениями, покрытую снежным покровом. Участок не огорожен, хозяйственная деятельность не осуществляется.

Согласно информации региональной информационной системы, содержащей сведения об объектах недвижимости и объектах землеустройства «Геоинформационная система Санкт-Петербурга» Участок сформирован, прошел государственный кадастровый учет.

По сведениям БД ИТС «Аренда» Участок договорными отношениями с Комитетом имущественных отношений Санкт-Петербурга не обременен.

Согласно справочной информации Федеральной службы государственной регистрации, кадастра и картографии в режиме online, зарегистрированные права в отношении Участка отсутствуют.

Выявленные нарушения: нарушений, относящихся к компетенции Комитета по контролю за имуществом Санкт-Петербурга, не выявлено.

\_\_\_\_\_  
Специалист 1-й категории  
(должность лица, проводившего обследование)  
\_\_\_\_\_  
Ведущий специалист  
(должность лица, проводившего обследование)  
\_\_\_\_\_

\_\_\_\_\_  
(подпись)  
\_\_\_\_\_  
(подпись)

\_\_\_\_\_  
/ Курбатова П.А. /  
(фамилия, имя, отчество)  
\_\_\_\_\_  
/ Прохорков Н.В. /  
(фамилия, имя, отчество)  
\_\_\_\_\_




ФОТОТАБЛИЦА


Схема:



① →	- Номер фото и направление съемки
—	- Участок

Ответственные за проведения обследования:

  
/ Курбатова П.А. /  
/ Прохорков Н.В. /





Ответственные за проведения обследования:

  
/ Курбатова П.А. /  
/ Прохорков Н.В. /



ПРАВИТЕЛЬСТВО САНКТ-ПЕТЕРБУРГА  
КОМИТЕТ ПО ГРАДОСТРОИТЕЛЬСТВУ  
И АРХИТЕКТУРЕ

пл. Ломоносова, д. 2, Санкт-Петербург, 191023  
Тел.: (812) 576-16-00 Факс: (812) 710-48-03  
E-mail: kga@kga.gov.spb.ru Сайт: http://www.kgainfo.spb.ru

№01-39-5-2133/23 от 27.02.2023  
На № 05-07-5893/23-0-0 от 22.02.2023

Управление землеустройства и обеспечения  
кадастровых работ  
Комитета имущественных отношений  
Санкт-Петербурга

Администрация Пушкинского района  
Санкт-Петербурга

Сведения для принятия решения о предоставлении  
земельного участка под индивидуальное жилищное  
строительство

1. Содержание запроса:

Сведения для принятия решения о предоставлении земельного участка площадью  
1216 кв.м для индивидуального жилищного строительства.

2. Адрес объекта по запросу:

Санкт-Петербург, город Павловск, Звериницкая улица, участок 12, кадастровый  
номер 78:42:0016301:3033.

3. Функциональное назначение:

Для индивидуального жилищного строительства.

4. Функциональная(ые) зона(ы) в соответствии с Законом СПб от 22.12.2005 № 728-99  
"О Генеральном плане Санкт-Петербурга":

**1ЖД - Зона застройки односемейными (индивидуальными) жилыми домами  
(отдельно стоящими и/или блокированными), коллективных садоводств, с включением  
объектов общественно-деловой застройки и инженерной инфраструктуры, связанных с  
обслуживанием данной зоны.**

5. Территориальная(ые) зона(ы) в соответствии с постановлением Правительства  
Санкт-Петербурга от 21.06.2016 № 524 «О Правилах землепользования и застройки  
Санкт-Петербурга» (далее - Правила):

**Т1Ж2-2 - Жилая зона индивидуальных отдельно стоящих жилых домов с участками  
не менее 1200 квадратных метров с включением объектов социально-культурного и  
коммунально-бытового назначения, связанных с проживанием граждан, а также  
объектов инженерной инфраструктуры.**

6. Объединенные зоны охраны объектов культурного наследия, объекты культурного наследия  
в соответствии с Законом СПб от 24.12.2008 № 820-7:

**В границах объединенных зон охраны объектов культурного наследия (ЗРЗ(42)29).  
Объекты культурного наследия не выявлены.**

ДОКУМЕНТ ПОДПИСАН  
ЭЛЕКТРОННОЙ ПОДПИСЬЮ

Сертификат 76DA8BE08FAB6B4AE752B1DB5C558D1103ED34D  
Владелец Семенов Сергей Анатольевич  
Действителен с 26.01.2022 по 26.04.2023

---

7. Вид разрешенного использования земельного участка либо отсутствие установленных видов разрешенного использования в отношении земельного участка:

**Согласно сведениям Федеральной кадастровой палаты вид разрешенного использования земельного участка - для индивидуального жилищного строительства, площадь участка - 1216 кв.м.**

---

8. Отнесение планируемого к размещению объекта капитального строительства к основным или условно разрешенным видам использования земельного участка в соответствии с Градостроительным регламентом территориальной зоны и (или) документацией по планировке территории:

**Основные виды использования:**

**Для индивидуального жилищного строительства. Код 2.1.**

---

9. Градостроительная документация по планировке территории - проект планировки и проект межевания (далее ППТ и ПМ):

**Постановление Правительства Санкт-Петербурга от 12.04.2016 № 268 "Об утверждении проекта планировки с проектом межевания территории, ограниченной Колхозной ул., Звериницкой ул., Главной ул., административной границей с Ленинградской областью, в Пушкинском районе".**

**В соответствии с материалами утверждённой градостроительной документацией рассматриваемый земельный участок расположен в границах зоны планируемого размещения объектов капитального строительства 17, учтён как образуемый (ОЗУ-12), с функциональным назначением объекта капитального строительства - жилой дом.**

---

10. Предельные параметры разрешенного строительства объекта капитального строительства в отношении земельного участка либо их отсутствие:

**Параметры планируемого к размещению объекта капитального строительства, согласно утверждённой документации по планировке территории:**

- площадь земельного участка - 0,12 га;
- максимальная общая площадь объекта капитального строительства - 450 кв.м;
- максимальная высота объекта капитального строительства - 15 м.

---

11. Отнесение земельного участка к земельным участкам общего пользования или его расположение в границах земель общего пользования, территорий общего пользования:

**Отсутствует.**

---

12. Сведения об объектах инженерно-технического обеспечения, в том числе о расположенных в границах земельного участка охранных зонах электрических сетей и сетей инженерно-технического обеспечения:

**Отсутствуют.**

---

13. Предназначенные к размещению на земельном участке объекты федерального значения, регионального значения или объекты местного значения в соответствии с утвержденными документами территориального планирования и (или) документацией по планировке территории:

**Отсутствуют.**

---

14. Предназначенные к размещению на земельном участке здания или сооружения в соответствии

---

с государственной программой Российской Федерации, государственной программой Санкт-Петербурга или адресной инвестиционной программой:

**Отсутствуют.**

---

15. Дополнительная информация:

**В соответствии с материалами аэрофотосъемки:**

- рассматриваемый земельный участок частично озеленён;
- к земельному участку отсутствует самостоятельный организованный подъезд с улично дорожной сети города.

**Во исполнение пункта 8 протокола совещания от 14.09.2011 № 82-в с участием Губернатора Санкт-Петербурга «О предоставлении земельных участков для строительства жилых домов и дач многодетным семьям Санкт-Петербурга» в соответствии с поручениями Президента Российской Федерации от 06.12.2010 Пр-3534 (п.8) и от 07.01.2011 Пр-24, рассматриваемый земельный участок расположен в границах территории, предусмотренной для предоставления гражданам, имеющим трех и более детей.**

**Начальник Управления  
застройки города**

**С.А. Семенов**

