

ПРАВИТЕЛЬСТВО САНКТ- ПЕТЕРБУРГА
КОМИТЕТ ИМУЩЕСТВЕННЫХ ОТНОШЕНИЙ САНКТ-ПЕТЕРБУРГА

РЕШЕНИЕ

о проведении аукциона на право заключения договора аренды объекта нежилого фонда,
находящегося в государственной собственности Санкт-Петербурга

от 11.04.2023

№ 05-25-12238/23-0-0

В соответствии с распоряжением Комитета имущественных отношений Санкт-Петербурга от 31.07.2019 № 127-р «О проведении аукционов на право заключения договоров аренды объектов нежилого фонда, находящихся в государственной собственности Санкт-Петербурга»:

1. Провести торги в форме аукциона на право заключения договора аренды объекта нежилого фонда (далее – Аукцион), находящегося в государственной собственности Санкт-Петербурга (далее – Объект), расположенного по адресу: Санкт-Петербург, улица Радищева, дом 33, литера Б

Район Санкт-Петербурга: Центральный

Кадастровый номер: 78:31:0001123:1011

Этажность: 2, в том числе подземных 0

Общая площадь: 66,9 кв.м

Входы: 2 отдельных с улицы

Элементы благоустройства: электроснабжение, отопление, водоснабжение, канализация

Целевое назначение: нежилое

2. Акционерному обществу «Фонд имущества Санкт-Петербурга» обеспечить организацию Аукциона.

3. Проведение Аукциона осуществляется в электронной форме.

4. Установить, что:

4.1. Договор аренды Объекта заключается на 10 лет.

4.2. Начальная цена составляет: 714 790,00 (семьсот четырнадцать тысяч семьсот девяносто рублей) (без учета НДС).

5. Ограничения, обременения в отношении Объекта, определяемые в соответствии с заключениями уполномоченных исполнительных органов государственной власти и сведениями из Единого государственного реестра недвижимости: Объект относится к числу выявленных объектов культурного наследия «Служебные флигели», входящего в состав ансамбля «Комплекс казарм 18-го Саперного батальона».

6. Информация о наличии (отсутствии) перепланировок Объекта, не согласованных в установленном порядке: самовольная перепланировка/переустройство.

7. Информация о наличии (отсутствии) технологического присоединения энергопринимающих устройств, необходимых для электроснабжения Объекта к электрическим сетям: отсутствует.

8. Участниками Аукциона могут являться только физические лица, не являющиеся индивидуальными предпринимателями и применяющие специальный налоговый режим «Налог на профессиональный доход», субъекты малого и среднего предпринимательства, имеющие право на поддержку органами государственной власти и органами местного самоуправления в соответствии с частями 3 и 5 статьи 14 Федерального закона от 24.07.2007 № 209-ФЗ «О развитии малого и среднего предпринимательства в Российской Федерации», или организации, образующие инфраструктуру поддержки субъектов малого и среднего предпринимательства.

Заместитель
председателя Комитета

ДОКУМЕНТ ПОДПИСАН
ЭЛЕКТРОННОЙ ПОДПИСЬЮ

Сертификат 0DB9E11A6845DF6E946CDEAD5EAE410D
Владелец Федоров Кирилл Валентинович
Действителен с 12.04.2022 по 06.07.2023

К.В.Фёдоров



РАСЧЕТ

арендной платы за нежилое помещение
к договору аренды нежилого фонда

№67/ПЗ-086334 от 04.04.2023 г. по адресу:

г.Санкт-Петербург, улица Радищева, д. 33, литера Б, помещение N 2 этаж

1. СПРАВОЧНЫЕ ДАННЫЕ

1.1. Наименование предприятия, арендующего данное помещение

ПУБЛИКАЦИЯ

1.2. Существующие ограничения на использование объекта

Офисное: нет Торговое: нет Промышленное: нет

1.3. Арендваемая площадь (м.кв.): 33.20

1.4. Занимаемые этажи: 2 этаж

Тех.этаж: нет;

1.5. Состояние помещения: удовлетворительное

1.6. Вход в помещение: отдельный с улицы

1.7. Тип здания: ЗДАНИЯ С КИРП.СТЕНАМИ ТОЛЩ.1.5-2.5КИРП.,ПЕР.Ж/Б...

1.8. Благоустройства: Водоснабжение: есть; Электроснабжение: есть;
Отопление: есть; Канализация: есть;

1.9. Коэффициент социальной значимости арендатора: 1.0

1.10. Расположение:

Зона: 1

Координата X: 116 423

Координата Y: 94 691

2. РАСЧЕТ АРЕНДНОЙ ПЛАТЫ

2.1. Расчетные коэффициенты

Базовая ставка	9 527.000
Арендный	0.700
Местоположения	1.122
Площади	1.109
Занимаемых этажей	0.750
Состояния помещения	0.920
Входа в помещение	1.000
Типа здания	1.000
Элементов благоустройства	
- водоснабжения	1.000
- канализации	1.000
- отопления	1.000
- электричества	1.000
Ставка арендной платы в РУБ. за м.кв. в год (без льгот):	5 725.688
Ставка арендной платы в РУБ. за м.кв. в год:	5 725.688

Индекс изменения размеров ставки арендной платы 1.674823914

Наилучшее использование: Торговля

Арендная плата при наилучшем использовании:

Без льгот:

В год: 318 372.04 руб. в квартал: 79 593.01 руб. в месяц: 26 531.00руб.

Средняя стоимость 1 кв.м. в год: 9 589.52 руб.



РАСЧЕТ

арендной платы за нежилое помещение

к договору аренды нежилого фонда

№67/ПЗ-086334 от 04.04.2023 г. по адресу:

г. Санкт-Петербург, улица Радищева, д. 33, литера Б, помещение N цокольный этаж с заглублением до 0.5 м. включительно

1. СПРАВОЧНЫЕ ДАННЫЕ

1.1. Наименование предприятия, арендующего данное помещение

ПУБЛИКАЦИЯ

1.2. Существующие ограничения на использование объекта

Офисное: нет Торговое: нет Промышленное: нет

1.3. Арендваемая площадь (м.кв.): 33.70

1.4. Занимаемые этажи: Цокольный этаж с загл. до 0,5 м.

Тех.этаж: нет;

1.5. Состояние помещения: удовлетворительное

1.6. Вход в помещение: отдельный с улицы

1.7. Тип здания: ЗДАНИЯ С КИРП.СТЕНАМИ ТОЛЩ.1.5-2.5КИРП.,ПЕРЖ/Б...

1.8. Благоустройства: Водоснабжение: есть; Электроснабжение: есть;

Отопление: есть; Канализация: есть;

1.9. Коэффициент социальной значимости арендатора: 1.0

1.10. Расположение:

Зона: 1

Координата X: 116 423

Координата Y: 94 691

2. РАСЧЕТ АРЕНДНОЙ ПЛАТЫ

2.1. Расчетные коэффициенты

Базовая ставка	9 527.000
Арендный	0.700
Местоположения	1.122
Площади	1.109
Занимаемых этажей	0.920
Состояния помещения	0.920
Входа в помещение	1.000
Типа здания	1.000
Элементов благоустройства	
- водоснабжения	1.000
- канализации	1.000
- отопления	1.000
- электричества	1.000
Ставка арендной платы в РУБ. за м.кв. в год (без льгот):	7 023.511
Ставка арендной платы в РУБ. за м.кв. в год:	7 023.511

Индекс изменения размеров ставки арендной платы 1.674823914

Наилучшее использование: Торговля

Арендная плата при наилучшем использовании:

Без льгот:

В год: 396 417.96 руб. в квартал: 99 104.49 руб. в месяц: 33 034.83 руб.

Средняя стоимость 1 кв.м. в год: 11 763.14 руб.



СПРАВКА ДЛЯ РАСЧЕТА АРЕНДНОЙ ПЛАТЫ



1. Сведения об объекте.

Адрес объекта:

Район	Центральный	Улица	улица Радищева		
Номер дома	33	Корпус		Литера	Б

Описательный адрес (угловых и сквозных строений):

Басков переулок, дом 30; улица Радищева, дом 33

Тип здания:

Капитальное
 Капитальное деревянное

Тип объекта аренды:

<input checked="" type="checkbox"/> здание	<input type="checkbox"/> часть здания
<input type="checkbox"/> сооружение	<input type="checkbox"/> часть сооружения
<input type="checkbox"/> помещение(я)	<input type="checkbox"/> часть(и) помещения(й)

Номер объекта учета *:

Номер помещения(й) (части(ей)), сдаваемого(ых) в аренду **: _____

Занимаемые этажи:

1-й этаж
 2-й этаж (с лифтом)
 2-й этаж (без лифта)
 Выше 2-го (с лифтом)
 Выше 2-го (без лифта)
 Подвал (с заглублением до 1.5 м включительно)
 Подвал (с заглублением более 1.5 м)
 Цоколь (с заглублением до 0.5 м включительно)
 Цоколь (с заглублением более 0.5 м)

Элементы благоустройства здания:

Электроснабжение
 Водоснабжение
 Отопление
 Канализация

Элементы благоустройства объекта учета *:

Электроснабжение
 Водоснабжение
 Отопление
 Канализация

Элементы благоустройства объекта аренды **: _____

<input type="checkbox"/> Электроснабжение	<input type="checkbox"/> Водоснабжение
<input type="checkbox"/> Отопление	<input type="checkbox"/> Канализация

Технический этаж

Входы в помещение:	Количество:	Номера по ситуационному плану:
С улицы отдельных:	2	1,2
С улицы общих:		
Со двора отдельных:		
Со двора общих:		
Через проходную:		

Общая площадь здания (кв. м):
 (заполняется при учете ПОН)

66.9

Общая площадь объекта учета (кв. м):

Общая площадь помещения(й) (части(ей)), сдаваемого в аренду на занимаемом этаже (кв.м):

33.7

Коэффициент потребительских качеств ***:

Общая площадь помещения(й) (части(ей)), сдаваемого(ых) в аренду на занимаемом этаже,

с учетом коэффициента потребительских качеств ***(кв. м):

Общая площадь объекта аренды (кв.м):

66.9

Примечание:

Общая площадь объекта учета по сведениям Единого государственного реестра недвижимости: 66.9 кв.м

В 2012 году (с учетом последующих корректировок, при наличии) в филиал ФГБУ «ФКП Росреестра» по Санкт-Петербургу сведения о помещении были переданы для включения в Государственный кадастр недвижимости (с 01.01.2017 - Единый государственный реестр недвижимости) – верно/неверно- (ненужное зачеркнуть)

Сведения о перепланировке и т.д.

Характеристики объекта аренды и тип входа в объект аренды указаны согласно Выписке из ЕГРН

№КУВИ-001/2023-29531898 от 07.02.2023 на основании обращения СПб ГКУ "Имущество Санкт-Петербурга"

№04-10-8570/23-0-1 от 01.03.2023. Элементы благоустройства объекта аренды указаны по состоянию на 10.03.2023.

Дополнительно сообщаем, что при проведении обследования 10.03.2023 зафиксировано оборудование нового отдельного входа с улицы.

* не заполняется при учете первичного объекта недвижимости

** не заполняется, если объектом аренды является здание, сооружение

*** не заполняется, если объект аренды соответствует объекту учета

СПРАВКА ДЛЯ РАСЧЕТА АРЕНДНОЙ ПЛАТЫ



1. Сведения об объекте.

Адрес объекта:

Район	Центральный	Улица	улица Радищева	
Номер дома	33	Корпус	Литера	Б

Описательный адрес (угловых и сквозных строений):

Басков переулок, дом 30; улица Радищева, дом 33

Тип здания:

<input checked="" type="checkbox"/>	Капитальное
<input type="checkbox"/>	Капитальное деревянное

Тип объекта аренды:

<input checked="" type="checkbox"/>	здание	<input type="checkbox"/>	часть здания
<input type="checkbox"/>	сооружение	<input type="checkbox"/>	часть сооружения
<input type="checkbox"/>	помещение(я)	<input type="checkbox"/>	часть(и) помещения(й)

Номер объекта учета *:

Номер помещения(й) (части(ей)), сдаваемого(ых) в аренду **:

--	--

Занимаемые этажи:

<input type="checkbox"/>	1-й этаж
<input type="checkbox"/>	2-й этаж (с лифтом)
<input checked="" type="checkbox"/>	2-й этаж (без лифта)
<input type="checkbox"/>	Выше 2-го (с лифтом)
<input type="checkbox"/>	Выше 2-го (без лифта)
<input type="checkbox"/>	Подвал (с заглублением до 1.5 м включительно)
<input type="checkbox"/>	Подвал (с заглублением более 1.5 м)
<input type="checkbox"/>	Цоколь (с заглублением до 0.5 м включительно)
<input type="checkbox"/>	Цоколь (с заглублением более 0.5 м)

Элементы благоустройства здания:

<input checked="" type="checkbox"/>	Электроснабжение
<input checked="" type="checkbox"/>	Водоснабжение
<input checked="" type="checkbox"/>	Отопление
<input checked="" type="checkbox"/>	Канализация

Элементы благоустройства объекта учета *:

<input type="checkbox"/>	Электроснабжение
<input type="checkbox"/>	Водоснабжение
<input type="checkbox"/>	Отопление
<input type="checkbox"/>	Канализация

Элементы благоустройства объекта аренды **::

<input type="checkbox"/>	Электроснабжение	<input type="checkbox"/>	Водоснабжение
<input type="checkbox"/>	Отопление	<input type="checkbox"/>	Канализация

Технический этаж

Входы в помещение:	Количество:	Номера по ситуационному плану:
С улицы отдельных:	2	1,2
С улицы общих:		
Со двора отдельных:		
Со двора общих:		
Через проходную:		

Общая площадь здания (кв. м): (заполняется при учете ПОН)	66.9
Общая площадь объекта учета (кв. м):	
Общая площадь помещения(й) (части(ей)), сдаваемого в аренду на занимаемом этаже (кв.м):	33.2
Коэффициент потребительских качеств ***:	
Общая площадь помещения(й) (части(ей)), сдаваемого(ых) в аренду на занимаемом этаже, с учетом коэффициента потребительских качеств ***(кв. м):	
Общая площадь объекта аренды (кв.м):	66.9

Примечание:

Общая площадь объекта учета по сведениям Единого государственного реестра недвижимости: 66.9 кв.м

В 2012 году (с учетом последующих корректировок, при наличии) в филиал ФГБУ «ФКП Росреестра» по Санкт-Петербургу сведения о помещении были переданы для включения в Государственный кадастр недвижимости (с 01.01.2017 - Единый государственный реестр недвижимости) – верно/неверно- (ненужное зачеркнуть)

Сведения о перепланировке и т.д.

Характеристики объекта аренды и тип входа в объект аренды указаны согласно Выписке из ЕГРН

№КУВИ-001/2023-29531898 от 07.02.2023 на основании обращения СПб ГКУ "Имущество Санкт-Петербурга"

№04-10-8570/23-0-1 от 01.03.2023. Элементы благоустройства объекта аренды указаны по состоянию на 10.03.2023.

Дополнительно сообщаем, что при проведении обследования 10.03.2023 зафиксировано оборудование нового отдельного

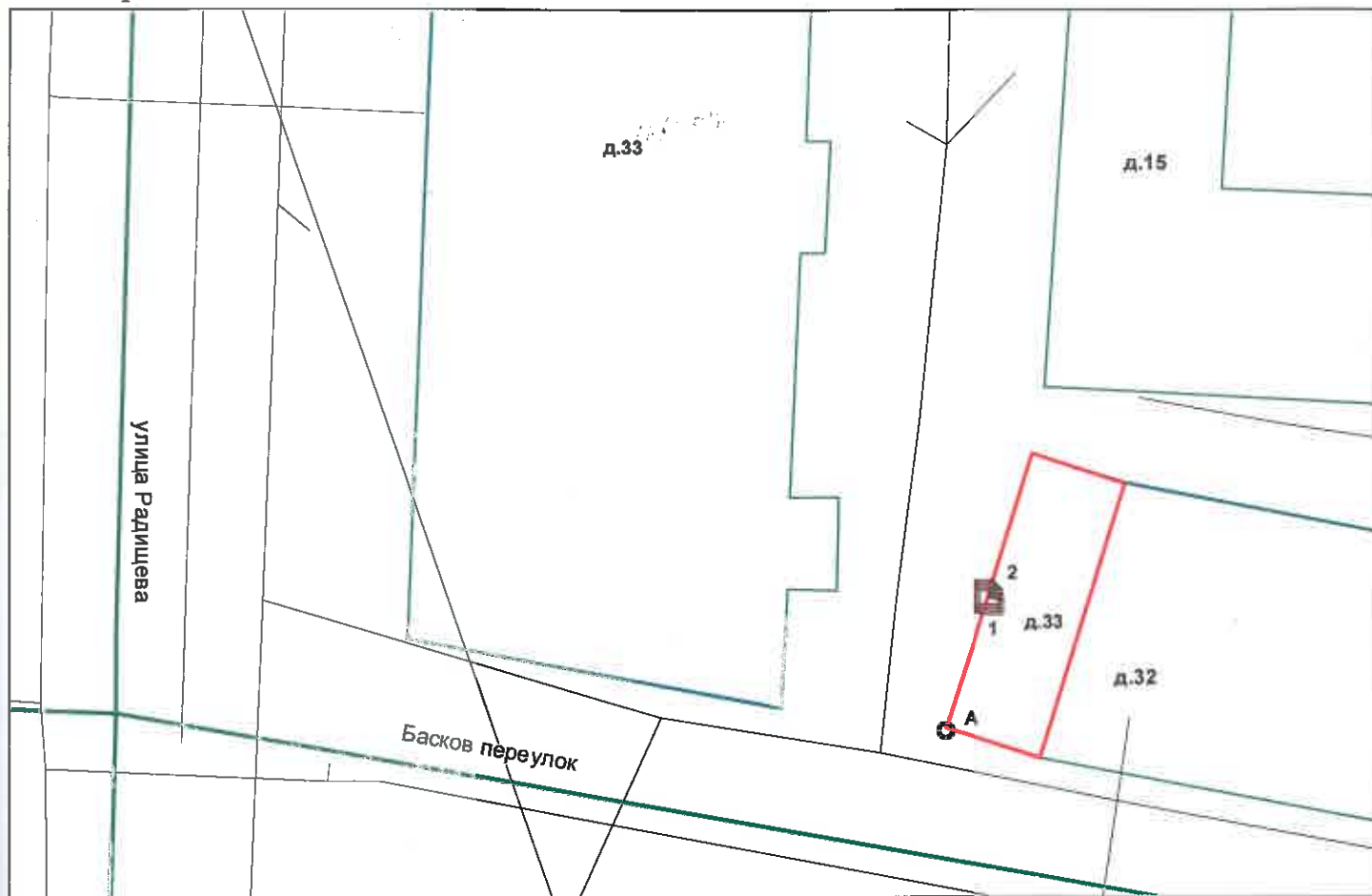
входа с улицы.

* не заполняется при учете первичного объекта недвижимости

** не заполняется, если объектом аренды является здание, сооружение

*** не заполняется, если объект аренды соответствует объекту учета

2. Схема расположения входов.



— - границы строения

Дополнительные сведения о строении: _____

3. Ведомость координат центров входов.

№ п/п	Характерная точка	№ вх.	Координаты центра входа		Примечание
			Х, м	У, м	
1	А	1	116423.14	94691.68	
2	А	2	116423.14	94691.88	

Исполнитель: Киселева М.Н. *М.Н. Киселева*

Начальник ПИБ Центральное
департамента кадастровой
деятельности:

Дата: 10 марта 2023 года

Район:


В.Б.Митичева *В.Б. Митичева*

Центральный



10.03.2023

Всего пронумеровано и
пронумеровано 3 листа(ов)
10 03 2023г.
Начальник ЦИФ Центральное
департамент кадастровой
деятельности
В.Б. Митичева



Филиал публично-правовой компании "Роскадастр" по Санкт-Петербургу
полное наименование органа регистрации прав

Выписка из Единого государственного реестра недвижимости об основных характеристиках и зарегистрированных правах на объект недвижимости

Сведения об основных характеристиках объекта недвижимости

На основании запроса от 04.04.2023, поступившего на рассмотрение 04.04.2023, сообщаем, что согласно записям Единого государственного реестра недвижимости:

Раздел 1 Лист 1

Здание			
вид объекта недвижимости			
Лист № 1 раздела 1	Всего листов раздела 1: 1	Всего разделов: 3	Всего листов выписки: 4
04.04.2023г. № КУВИ-001/2023-79034425			
Кадастровый номер:	78:31:0001123:1011		
Номер кадастрового квартала:	78:31:0001123		
Дата присвоения кадастрового номера:	29.08.2012		
Ранее присвоенный государственный учетный номер:	Инвентарный номер б/н; Кадастровый номер 78:1123:0:8		
Местоположение:	г.Санкт-Петербург, улица Радищева, дом 33, литера Б		
Площадь, м2:	66.9		
Назначение:	Нежилое		
Наименование:	Нежилое здание		
Количество этажей, в том числе подземных этажей:	2, в том числе подземных 0		
Год ввода в эксплуатацию по завершении строительства:	1907		
Год завершения строительства:	данные отсутствуют		
Кадастровая стоимость, руб:	575530.06		
Кадастровые номера иных объектов недвижимости, в пределах которых расположен объект недвижимости:	данные отсутствуют		
Кадастровые номера помещений, машино-мест, расположенных в здании или сооружении:	78:31:0001123:1269, 78:31:0001123:1270		
Виды разрешенного использования:	данные отсутствуют		
Статус записи об объекте недвижимости:	Сведения об объекте недвижимости имеют статус "актуальные, ранее учтенные"		
Особые отметки:	Сведения, необходимые для заполнения раздела: 4 - Описание местоположения объекта недвижимости, отсутствуют.		
Получатель выписки:	Попова Полина Владимировна, действующий(ая) на основании документа "" САНКТ-ПЕТЕРБУРГСКОЕ ГОСУДАРСТВЕННОЕ КАЗЕННОЕ УЧРЕЖДЕНИЕ "ИМУЩЕСТВО САНКТ-ПЕТЕРБУРГА"		



ДОКУМЕНТ ПОДПИСАН
ЭЛЕКТРОННОЙ ПОДПИСЬЮ

Сертификат: 3094B7974B3CA8E1F07A347CFAD6FA78

Владелец: ФЕДЕРАЛЬНАЯ СЛУЖБА ГОСУДАРСТВЕННОЙ
РЕГИСТРАЦИИ, КАДАСТРА И КАРТОГРАФИИ
Действителен: с 17.05.2022 по 10.08.2023

полное наименование должности

инициалы, фамилия

Выписка из Единого государственного реестра недвижимости об основных характеристиках и зарегистрированных правах на объект недвижимости

Сведения о зарегистрированных правах

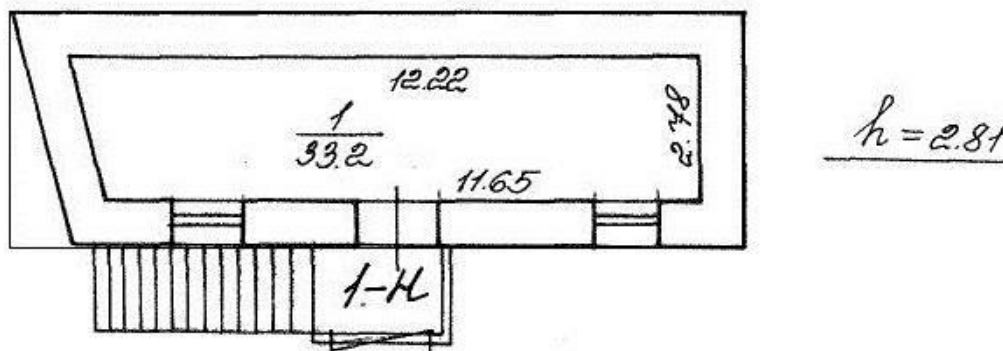
Здание			
вид объекта недвижимости			
Лист № 1 раздела 2	Всего листов раздела 2: 1	Всего разделов: 3	Всего листов выписки: 4
04.04.2023г. № КУВИ-001/2023-79034425			
Кадастровый номер:		78:31:0001123:1011	

1	Правообладатель (правообладатели):	1.1	Санкт-Петербург
	Сведения о возможности предоставления третьим лицам персональных данных физического лица:	1.1.1	данные отсутствуют
2	Вид, номер, дата и время государственной регистрации права:	2.1	Собственность 1198991.1 19.07.2000 00:00:00
4	Сведения об осуществлении государственной регистрации сделки, права, ограничения права без необходимого в силу закона согласия третьего лица, органа:	4.1	данные отсутствуют
5	Ограничение прав и обременение объекта недвижимости:	не зарегистрировано	
6	Заявленные в судебном порядке права требования:	данные отсутствуют	
7	Сведения о возражении в отношении зарегистрированного права:	данные отсутствуют	
8	Сведения о возможности предоставления третьим лицам персональных данных физического лица	данные отсутствуют	
9	Сведения о наличии решения об изъятии объекта недвижимости для государственных и муниципальных нужд:	данные отсутствуют	
10	Сведения о невозможности государственной регистрации без личного участия правообладателя или его законного представителя:	данные отсутствуют	
11	Правопритязания и сведения о наличии поступивших, но не рассмотренных заявлений о проведении государственной регистрации права (перехода, прекращения права), ограничения права или обременения объекта недвижимости, сделки в отношении объекта недвижимости:	отсутствуют	

полное наименование должности		ДОКУМЕНТ ПОДПИСАН ЭЛЕКТРОННОЙ ПОДПИСЬЮ	инициалы, фамилия
	Сертификат: 3094B7974B3CA8E1F07A347CFAD6FA78 Владелец: ФЕДЕРАЛЬНАЯ СЛУЖБА ГОСУДАРСТВЕННОЙ РЕГИСТРАЦИИ, КАДАСТРА И КАРТОГРАФИИ Действителен: с 17.05.2022 по 10.08.2023		

Выписка из Единого государственного реестра недвижимости об основных характеристиках и зарегистрированных правах на объект недвижимости
 План расположения помещения, машино-места на этаже (плане этажа)

Здание			
вид объекта недвижимости			
Лист № 1 раздела 5	Всего листов раздела 5: 2	Всего разделов: 3	Всего листов выписки: 4
04.04.2023г. № КУВИ-001/2023-79034425			
Кадастровый номер: 78:31:0001123:1011		Номер этажа (этажей): 2	



Масштаб 1

	 ДОКУМЕНТ ПОДПИСАН ЭЛЕКТРОННОЙ ПОДПИСЬЮ Сертификат: 3094B7974B3CA8E1F07A347CFAD6FA78 Владелец: ФЕДЕРАЛЬНАЯ СЛУЖБА ГОСУДАРСТВЕННОЙ РЕГИСТРАЦИИ, КАДАСТРА И КАРТОГРАФИИ Действителен: с 17.05.2022 по 10.08.2023	
полное наименование должности	инициалы, фамилия	

Здание

вид объекта недвижимости

Лист № 2 раздела 5

Всего листов раздела 5: 2

Всего разделов: 3

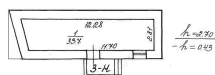
Всего листов выписки: 4

04.04.2023г. № КУВИ-001/2023-79034425

Кадастровый номер: 78:31:0001123:1011

Номер этажа (этажей): цокольный

цокольный этаж



Масштаб 1

ДОКУМЕНТ ПОДПИСАН
ЭЛЕКТРОННОЙ ПОДПИСЬЮ

Сертификат: 3094B7974B3CA8E1F07A347CFAD6FA78

Владелец: ФЕДЕРАЛЬНАЯ СЛУЖБА ГОСУДАРСТВЕННОЙ
РЕГИСТРАЦИИ, КАДАСТРА И КАРТОГРАФИИ
Действителен: с 17.05.2022 по 10.08.2023

полное наименование должности

инициалы, фамилия



ПРАВИТЕЛЬСТВО САНКТ-ПЕТЕРБУРГА

КОМИТЕТ ПО ГОСУДАРСТВЕННОМУ
КОНТРОЛЮ, ИСПОЛЬЗОВАНИЮ
И ОХРАНЕ ПАМЯТНИКОВ ИСТОРИИ
И КУЛЬТУРЫ

САНКТ-ПЕТЕРБУРГСКОЕ
ГОСУДАРСТВЕННОЕ КАЗЕННОЕ
УЧРЕЖДЕНИЕ
"ЦЕНТР ИНФОРМАЦИОННОГО
ОБЕСПЕЧЕНИЯ ОХРАНЫ ОБЪЕКТОВ
КУЛЬТУРНОГО НАСЛЕДИЯ"
(СПб ГКУ ЦИОООКН)

ул. Зодчего Росси, д. 1-3, Санкт-Петербург, 191011
тел. (812) 417-2232
<http://cioookn.kgiop.gov.spb.ru>

№01-43-3581/23-0-1 от 17.02.2023

№ 01-43-3581/23-0-0 от 16.02.2023

На № 04-07-2628/23-0-0 от 16.02.2023

На Ваше обращение сообщаем, что объект по адресу: **191014, г. Санкт-Петербург, улица Радищева, дом 33, литера Б** на основании **Приказа председателя КГИОП № 15 от 20.02.2001** относится к числу **выявленных объектов культурного наследия "Служебные флигели"**, входящего в состав ансамбля "Комплекс казарм 18-го Саперного батальона".

Объект подлежит государственной охране и использованию в соответствии с Федеральным законом от 25.06.2002 № 73-ФЗ "Об объектах культурного наследия (памятниках истории и культуры) народов Российской Федерации", Законом Санкт-Петербурга от 12.07.2007 № 333-64 "Об охране объектов культурного наследия в Санкт-Петербурге", а также иными нормативными правовыми актами.

**Начальник отдела информации об
объектах культурного наследия и
режимах зон охраны**

ДОКУМЕНТ ПОДПИСАН
ЭЛЕКТРОННОЙ ПОДПИСЬЮ

Сертификат 00CDFC792B66C41EB232883D93E72D081D
Владелец Коробкова Елена Валентиновна
Действителен с 11.10.2022 по 04.01.2024

Е.В. Коробкова

Сырцова Е.П.
(812) 417-43-46





ПРАВИТЕЛЬСТВО САНКТ-ПЕТЕРБУРГА
КОМИТЕТ ПО ГОСУДАРСТВЕННОМУ
КОНТРОЛЮ, ИСПОЛЬЗОВАНИЮ
И ОХРАНЕ ПАМЯТНИКОВ
ИСТОРИИ И КУЛЬТУРЫ
(КГИОП)

пл. Ломоносова, д. 1, Санкт-Петербург, 191023
Тел. (812) 315-43-03, (812) 571-64-31, Факс (812) 710-42-45
E-mail: kgiop@gov.spb.ru
<https://www.gov.spb.ru>, <http://kgiop.ru>

№01-43-23352/22-0-1 от 03.10.2022

На № 04-07-17382/22-0-0 от 05.09.2022

Рег. № 01-43-23352/22-0-0 от 06.09.2022

Заместителю директора СПб ГКУ
«Имущество Санкт-Петербурга»
Комитета имущественных отношений
Санкт-Петербурга

Очкивской О.С.

gku@commim.spb.ru

Уважаемая Ольга Сергеевна!

Рассмотрев Ваше обращение, КГИОП сообщает следующее.

Здание по адресу: г. Санкт-Петербург, улица Радищева, дом 33, литера Б; Виленский переулок, дом 15, литера В, на основании приказа КГИОП от 20.02.2001 № 15 является выявленным объектом культурного наследия «Служебные флигели», входящим в состав выявленного объекта культурного наследия «Комплекс казарм 18-го Саперного батальона».

В соответствии с пунктом 7.1 статьи 47.6 Федерального закона от 25.06.2002 № 73-ФЗ «Об объектах культурного наследия (памятниках истории и культуры) народов Российской Федерации» (далее – Федеральный закон) в отношении выявленных объектов культурного наследия охранное обязательство не утверждается, ранее охранные обязательства на указанный объект культурного наследия КГИОП не заключались.

Согласно пункту 9 статьи 16.1 Федерального закона собственник или иной законный владелец выявленного объекта культурного наследия обязан выполнять определенные пунктами 1-3 статьи 47.3 Федерального закона требования к содержанию и использованию выявленного объекта культурного наследия.

В соответствии с пунктом 10 статьи 48 Федерального закона договор, предусматривающий передачу права собственности на выявленный объект культурного наследия, прав владения и (или) пользования таким объектом, должен содержать в качестве существенного условия обязательство лица, у которого возникают права собственности, владения или пользования таким объектом по выполнению требований, установленных пунктами 1-3 статьи 47.3 Федерального закона в отношении такого объекта. В случае отсутствия в таком договоре указанного существенного условия сделка является ничтожной.

Учитывая сказанное, в договор купли-продажи необходимо включить обременения в виде обязательства по соблюдению требований, установленных законодательством об охране объектов культурного наследия.

**Начальник Юридического
управления-юрисконсульт
КГИОП**

ДОКУМЕНТ ПОДПИСАН
ЭЛЕКТРОННОЙ ПОДПИСЬЮ

Сертификат 00AF4EA1EF1A6C3411A7FC11ABA65C21B9
Владелец **Трушина Жанна Германовна**
Действителен с 24.03.2022 по 17.06.2023

Ж.Г. Трушина

**Санкт-Петербургское государственное казенное учреждение
«Имущество Санкт-Петербурга»
отдел проведения проверок и обследований
земельных участков и объектов нежилого фонда**

Акт обследования объекта нежилого фонда

Санкт-Петербург

«05» декабря 2022 г.

1. Адрес: г. Санкт-Петербург, ул. Радищева, д. 33, лит. Б
2. Площадь: 66.9 кв. м.
3. Этаж: цокольный/2
4. Входы: два отдельных
5. Кадастровый номер: 78:31:0001123:1011
6. Состояние: удовлетворительное
7. Элементы благоустройства: визуально выявлены элементы электроснабжения, отопления, водоснабжения, канализации.
8. В результате обследования объекта нежилого фонда установлено:
Помещение не используется, свободно от имущества третьих лиц, захламлено.
В ч.п.1 пом.3-Н визуально выявлены следы черной плесени (фото 6-8).
Визуально выявлены перепланировки:
в ч.п.1 пом. 3-Н оборудован отдельный вход с улицы (фото 2,3).
в ч.п.1 пом. 3-Н оборудована лестница в пом.1-Н (фото 5).
оконный проем в ч.п.1 пом. 3-Н зашит (фото 5,6,10).
в ч.п.1 пом. 3-Н установлены перегородки с дверным проемом, образована новая ч.п. (фото 8,10).
в ч.п.1 пом. 1-Н установлены перегородки с дверным проемом, образована новая ч.п., оборудован санузел (фото 11-13).

Лицо, ответственное за обеспечение доступа: начальник ЭУ 1 ЖКС 3 Центрального района Фигуркина Кристина Сергеевна +7-950-007-51-17

Приложение: материалы фотофиксации на 3л.

Инспектор по обследованию ОНФ
отдела проведения проверок и обследований
земельных участков и объектов нежилого фонда
СПб ГКУ «Имущество Санкт-Петербурга»



(подпись)

Сыченко Э.А.
(ФИО)

Акт согласован:

Начальник отдела
проведения проверок и обследований
земельных участков и объектов нежилого фонда
СПб ГКУ «Имущество Санкт-Петербурга»



(подпись)

Яковлев А.Р.
(ФИО)

**Санкт-Петербургское государственное казенное учреждение
«Имущество Санкт-Петербурга»
отдел проведения проверок и обследований
земельных участков и объектов нежилого фонда**

Акт осмотра объекта нежилого фонда от 05.12.2022, расположенного по адресу:
Санкт-Петербург, ул. Радищева, д. 33, лит. Б.

Фото № 1 (вход в помещение)



Фото № 2



Фото № 3 (вход в помещение)



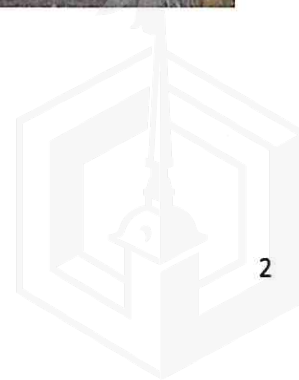
Фото № 4



Фото № 5 (ч.п.1 3-Н)



Фото № 6 (ч.п.1 3-Н)



**Санкт-Петербургское государственное казенное учреждение
«Имущество Санкт-Петербурга»
отдел проведения проверок и обследований
земельных участков и объектов нежилого фонда**

Акт осмотра объекта нежилого фонда от 05.12.2022, расположенного по адресу:
Санкт-Петербург, ул. Радищева, д. 33, лит. Б.

Фото № 7 (ч.п.1 3-Н)



Фото № 8 (ч.п.1 3-Н)



Фото № 9 (ч.п.1 3-Н)



Фото № 10 (ч.п.1 3-Н)





Фото № 11 (ч.п.1 1-Н)



Фото № 12 (ч.п.1 1-Н)



**Санкт-Петербургское государственное казенное учреждение
«Имущество Санкт-Петербурга»
отдел проведения проверок и обследований
земельных участков и объектов нежилого фонда**

Акт осмотра объекта нежилого фонда от 05.12.2022, расположенного по адресу:
Санкт-Петербург, ул. Радищева, д. 33, лит. Б.

Фото № 13 (ч.п.1 1-Н)



Фото № 14 (ч.п.1 1-Н)



Фото № 15 (ч.п.1 1-Н)





13. 10. 2022

МЧС РОССИИ

ГЛАВНОЕ УПРАВЛЕНИЕ
МИНИСТЕРСТВА РОССИЙСКОЙ ФЕДЕРАЦИИ
ПО ДЕЛАМ ГРАЖДАНСКОЙ ОБОРОНЫ,
ЧРЕЗВЫЧАЙНЫМ СИТУАЦИЯМ И ЛИКВИДАЦИИ
ПОСЛЕДСТВИЙ СТИХИЙНЫХ БЕДСТВИЙ
ПО Г. САНКТ-ПЕТЕРБУРГУ
(Главное управление МЧС России
по г. Санкт-Петербургу)

ул. Большая Морская, д. 40, лит. А
г. Санкт-Петербург, 190031
тел. (812) 718-25-05, факс (812) 571-53-34

10.10.2022 № ИВ-130-11153

На № 04-21-18208/22-0-0 от 14.09.2022

О предоставлении учетных данных

Заместителю директора
СПб ГКУ «Имущество
Санкт-Петербурга»

Очкивской О.С.

ул. Новгородская, д. 20,
лит. А, пом. 2-Н,
Санкт-Петербург, 191124

СПб ГКУ «Имущество СПб»
№ 04-21-52659/22-0-0
от 13.10.2022



Уважаемая Ольга Сергеевна!

Главное управление МЧС России по г. Санкт-Петербургу (далее – Главное управление) на Ваш запрос сообщает, что по учетным данным Главного управления, объекты недвижимости, расположенные по адресам:

- Санкт-Петербург, пер. Перевозный, д. 9, лит. А, ч.п. 3 пом. 6-Н;
- Санкт-Петербург, ул. Радищева, д. 33, лит. Б;
- Санкт-Петербург, ул. Бармалеева, д. 28, лит. А, пом. 3-Н;
- Санкт-Петербург, ул. Тамбовская, д. 20, лит. А, пом. 6-Н;
- Санкт-Петербург, ул. Коли Томчака, д. 1/6, лит. К;
- Санкт-Петербург, наб. Канала Грибоедова, д. 148-150, лит. А, пом. 48-Н;
- Санкт-Петербург, ул. Большая Морская, д. 17, лит. А, пом. 4-Н;
- Санкт-Петербург, ул. Новоовсянниковская, д. 19, корп. 1, лит. А, пом. 5-Н, 10-Н;
- Санкт-Петербург, ул. Новоовсянниковская, д. 19, корп. 1, лит. А, пом. 6-Н, 9-Н;
- Санкт-Петербург, ул. Новоовсянниковская, д. 19, корп. 1, лит. А, пом. 7-Н;
- Санкт-Петербург, ул. Новоовсянниковская, д. 19, корп. 1, лит. А, пом. 8-Н;
- Санкт-Петербург, ул. Новоовсянниковская, д. 19, корп. 1, лит. А, часть 11-Н пом. 4-Н, 11-Н;
- Санкт-Петербург, ул. Большая Зеленина, д. 44/6, лит. А, пом. 2-Н;
- Санкт-Петербург, пер. Джамбула, д. 19, лит. А, пом. 1-Н;
- Санкт-Петербург, ул. Днепропетровская, д. 3, лит. А, пом. 6-Н;
- Санкт-Петербург, г. Ломоносов, ул. Сафронова, д. 7, лит. А;
- Санкт-Петербург, наб. Мытнинская, д. 3, лит. А, пом. 9-Н;
- Санкт-Петербург, ул. 1-я Советская, д. 8, лит. А, пом. 12-Н;
- Санкт-Петербург, пр. Ударников, д. 22, корп. 1, лит. А, пом. 28-Н;

- Санкт-Петербург, ул. Большая Зеленина, д. 44/6, лит. А, пом. 2-Н;
- Санкт-Петербург, ул. Гороховая, д.71, лит. Б, пом. 5-Н;
- Санкт-Петербург, ул. Декабристов, д. 31, лит. А, пом. 5-Н;
- Санкт-Петербург, ул. Большая Монетная, д. 10, лит. А, пом. 15-Н;
- Санкт-Петербург, ул. Большая Конюшенная, д. 17, лит. А, пом. 3-Н, 7-Н,

не являются защитными сооружениями гражданской обороны.

По адресам:

- Санкт-Петербург, ул. Стахановцев, д. 10, корп. 1;
- Санкт-Петербург, ул. Краснодонская, д. 11;
- Санкт-Петербург, ул. Пограничника Гарькавого, д. 27, корп. 2,

числятся защитные сооружения гражданской обороны.

Заместитель начальника Главного управления
(по гражданской обороне и защите населения)



Е.В. Цыганов





02.12.2022 № ЭСКЛ/16-01/17033
На № от

Публичное акционерное общество
«Россети Ленэнерго»
197227, г. Санкт-Петербург,
вн. тер. г. муниципальный округ Озеро Долгое,
ул. Гаккелевская, д. 21, литера А
тел. 8 (800) 220-0-220
e-mail: office@lenenergo.ru
www.rosseti-lenenergo.ru
КПП 997650001; ОКТМО 40325000
ИНН 7803002209; ОГРН 1027809170300

Начальнику
Управления приватизации и
арендных отношений
СПб ГКУ «Имущество
Санкт-Петербурга»
О.А. Ворохобиной

ул. Новгородская,
д. 20, лит. А, пом. 2Н,
Санкт-Петербург, 191144

Fedushova@commim.spb.ru

Уважаемая Ольга Анатольевна!

В ответ на Ваше обращение от 25.11.2022 № 22-098345 о восстановлении документов о технологическом присоединении в отношении энергопринимающих устройств (далее – ЭПУ) объекта «нежилое здание», расположенного по адресу: Санкт-Петербург, Радищева ул., дом № 33, лит. Б, кад. номер 78:31:0001123:1011 (далее – Объект), сообщаю следующее.

Порядок восстановления ранее выданных технических условий и составления акта об осуществлении технологического присоединения (далее – АТП) установлен разделом 8 Правил технологического присоединения ЭПУ потребителей электрической энергии, объектов по производству электрической энергии, а также объектов электросетевого хозяйства, принадлежащих сетевым организациям и иным лицам, к электрическим сетям, утвержденных Постановлением Правительства РФ от 27.12.2004 № 861 (далее – Правила ТП).

По смыслу данного раздела, сетевая организация при получении заявки на восстановление технических условий, в установленный Правилами ТП срок выдает дубликат технических условий (далее – ТУ) с указанием величины максимальной мощности ЭПУ. При невозможности восстановления ранее выданных ТУ в отношении ранее присоединенных ЭПУ составляются новые ТУ.

Поскольку в архивах ПАО «Россети Ленэнерго» отсутствуют ранее выданные ТУ в отношении Объекта, специалисты ПАО «Россети Ленэнерго» проводят



проверку и анализ параметров технологического присоединения Объекта, осмотр приборов учета.

Информирую Вас о том, что согласно информации филиала ПАО «Россети Ленэнерго» «Кабельная сеть» осмотр ЭПУ Объекта был произведен 30.11.2022, в результате которого был составлен Акт осмотра (обследования) объекта от 30.11.2022 № 22-098345 (далее – Акт).

Согласно Акту, Объект не электроснабжается.

Учитывая изложенное, при необходимости, предлагаю Вам обратиться в ПАО «Россети Ленэнерго» по вопросу осуществления технологического присоединения в отношении Объекта в установленном порядке с приложением документов, предусмотренных действующим законодательством. Заявку Вы можете подать в Личном кабинете клиента ПАО «Россети Ленэнерго» на сайте <https://lkk.lenenergo.ru>.


Приложение: копия Акта на 1 листе в 1 экземпляре.

Представитель ПАО «Россети Ленэнерго»
по доверенности

А.П. Омельченко

Исп. Викторова Е. С.
Тел. 8-800-220-0-220
Вх. № 22-098345

Представитель ПАО «Россети Ленэнерго» действует на основании доверенности № 297-22 от 28.11.2022



**АКТ
осмотра (обследования) объекта**

№ 22-098345

район КС ЦР

от «30» 11 2022 г.

Акт составлен мастерами СР УЭ Зангичкии АП
и Саркисович ГВБ (должностные лица сетевой организации)

в присутствии _____
(Ф.И.О. присутствовавших при осмотре лиц, паспортные данные, телефон)

о том, что «30» 11 2022 г. проведен осмотр объекта кешиное здание
по адресу: СТБ Радичева ул. 233 мбБ
(наименование объекта (жилой дом, земельный участок, и др.); кадастровый номер земельного участка, в границах

которого расположены (будут расположены) ЭПУ заявителя; адрес объекта)

В результате осмотра установлено: технологическое присоединение осмотренного объекта к электрическим сетям отсутствует (имеется/отсутствует).

Характеристики технологического присоединения:

наименование сетевой организации, к электрическим сетям которой осуществлено технологическое присоединение: КЭС;

максимальная мощность энергопринимающих устройств: — кВт./информация отсутствует

Перечень точек присоединения:

Точка присоединения	Источник питания (наименование питающих линий)	Описание точки присоединения	Уровень напряжения (кВ)	Макс. мощность (кВт)	Категория надежности э/снабжения
<u>/</u>	<u>/</u>	<u>/</u>	<u>/</u>	<u>/</u>	<u>/</u>
<u>/</u>	<u>/</u>	<u>/</u>	<u>/</u>	<u>/</u>	<u>/</u>
<u>/</u>	<u>/</u>	<u>/</u>	<u>/</u>	<u>/</u>	<u>/</u>

Характеристики установленных приборов учета, (измерительных комплексов, систем учета), сведения об их отсутствии или об отсутствии возможности их осмотра:

(место установки, тип приборов учета и измерительных трансформаторов, классы точности, коэффициенты трансформации, даты последней поверки и др.)

Устройства защиты, релейной защиты, противоаварийной и режимной автоматики, сведения об их отсутствии или об отсутствии возможности их осмотра:

(виды защиты и автоматики, типы оборудования и др.)

Документы, рассмотренные в ходе осмотра (при их наличии):

(наименования и реквизиты документов)

В процессе осмотра была осуществлена фотосъемка следующих объектов: домик по адресу: СПб Радчищева ул 233 м.б., внутр. помещения

Результаты фотосъемки приведены в приложениях к настоящему акту № 22-098345

Отметки собственника осматриваемого объекта (при его участии в осмотре):

Прочие отметки:

В ходе визуального осмотра установлено, что:

домик закрыто не используется, капремонта и освещения нет. Кабельная линия от РЩ в домике выходит на фасад во двор, обрешетана и скручена в кольцо.

Со слов мастера СУ ЦР Ефимов в. И. домик домик и сетям ПАО «Россет Ленэнерго» не подключено.

Приложения к акту:

Подписи лиц, присутствовавших при осмотре:

Занкин А.П.
Саркисов Д.В.

Розин
А.В.