



ПРАВИТЕЛЬСТВО САНКТ-ПЕТЕРБУРГА

КОМИТЕТ ИМУЩЕСТВЕННЫХ ОТНОШЕНИЙ САНКТ-ПЕТЕРБУРГА

РАСПОРЯЖЕНИЕ

ОКУД

14. 04. 2022

№ 755-РЗ



О проведении аукциона по продаже земельного участка для индивидуального жилищного строительства по адресу: Российская Федерация, Санкт-Петербург, город Павловск, Звериницкая улица, участок 10

Во исполнение подпункта 1 пункта 7 статьи 39.18 Земельного кодекса Российской Федерации (далее – ЗК РФ), в связи с поступившим(и) в Комитет имущественных отношений Санкт-Петербурга (далее – Комитет) в соответствии с пунктом 4 статьи 39.18 ЗК РФ заявлением/заявлениями о намерении участвовать в аукционе по продаже земельного участка для индивидуального жилищного строительства:

1. Провести открытый аукцион по продаже земельного участка для индивидуального жилищного строительства, расположенного на территории Санкт-Петербурга, государственная собственность на который не разграничена (далее – Участок), со следующими характеристиками:

адрес Участка: Российская Федерация, Санкт-Петербург, город Павловск, Звериницкая улица, участок 10;

кадастровый номер: 78:42:0016301:3040;

площадь: 1419 кв.м;

вид разрешенного использования: для индивидуального жилищного строительства;

категория земель: земли населенных пунктов;

обременения (ограничения прав на Участок): единая зона регулирования застройки и хозяйственной деятельности ЗРЗ(42)29 объектов культурного наследия, расположенных за пределами исторически сложившихся центральных районов Санкт-Петербурга, установленная в соответствии Законом Санкт-Петербурга от 24.12.2008 № 820-7 «О границах объединенных зон охраны объектов культурного наследия, расположенных на территории Санкт-Петербурга, режимах использования земель и требованиях к градостроительным регламентам в границах указанных зон» - 1419 кв.м.

2. Установить следующее:

2.1. Начальная цена предмета аукциона: 9 985 921 рублей 75 копеек.

2.2. Шаг аукциона: 299 500 рублей 00 копеек.

2.3. Размер задатка: 1 997 000 рублей 00 копеек.

2.4. Форма платежа: единовременно.

3. Определить срок проведения аукциона: II – III квартал 2022 года.

4. Участниками аукциона по продаже Участка в соответствии с требованиями, установленными абзацем вторым пункта 10 статьи 39.11 ЗК РФ, могут являться только граждане.

5. В течение 10 рабочих дней после поступления в Комитет из уполномоченных исполнительных органов государственной власти Санкт-Петербурга документов, необходимых для подготовки извещения о проведении аукциона по продаже Участка, Комитет передает в Санкт-Петербургское государственное казенное учреждение «Имущество Санкт-Петербурга» (далее – Учреждение) комплект документов для организации и проведения указанного аукциона от лица Комитета.

6. Учреждению после поступления документов в соответствии с пунктом 5 настоящего распоряжения обеспечить:

6.1. проведение аукциона по продаже Участка в сроки, установленные пунктом 3 настоящего распоряжения.

6.2. заключение договора купли-продажи Участка с победителем аукциона или иным лицом, с которым договор купли-продажи Участка подлежит заключению в соответствии с действующим законодательством.

7. Считать настоящее распоряжение решением о проведении аукциона по продаже Участка.

8. Управлению информатизации и автоматизации Комитета в течение 10 рабочих дней обеспечить размещение настоящего распоряжения на официальном сайте Комитета по адресу www.comim.spb.ru в информационно-телекоммуникационной сети «Интернет».


9. Контроль за выполнением настоящего распоряжения возложить на заместителя председателя Комитета, координирующего и контролирующего деятельность Управления землеустройства и обеспечения кадастровых работ, начальника Управления информатизации и автоматизации по принадлежности вопросов.

**Заместитель
председателя Комитета**



К.А.Кононевская





ПРАВИТЕЛЬСТВО САНКТ-ПЕТЕРБУРГА

КОМИТЕТ ИМУЩЕСТВЕННЫХ ОТНОШЕНИЙ САНКТ-ПЕТЕРБУРГА
РАСПОРЯЖЕНИЕ

- 4. 04. 2023

№ 8 0 2 -РЗ

О внесении изменений в распоряжение
Комитета имущественных отношений Санкт-Петербурга
от 14.04.2022 № 755-РЗ

1. Внести изменение в распоряжение Комитета имущественных отношений Санкт-Петербурга (далее – Комитет) от 14.04.2022 № 755-РЗ «О проведении аукциона по продаже земельного участка для индивидуального жилищного строительства по адресу: Российская Федерация, Санкт-Петербург, город Павловск, Звериницкая улица, участок 10»

1.1. изложив пункт 2.1 распоряжения в следующей редакции:

«2.1. Начальная цена предмета аукциона: 9 495 731 рублей 74 копейки.»

1.2. изложив пункт 2.2 распоряжения в следующей редакции:

«2.2. Шаг аукциона: 284 800 рублей 00 копеек.»

1.3. изложив пункт 2.3 распоряжения в следующей редакции:

«2.3. Размер задатка: 1 900 000 рублей 00 копеек.»

1.4. изложив пункт 3 распоряжения в следующей редакции:

«3. Определить срок проведения аукциона: II квартал – IV квартал 2023 года»;

1.5. дополнив распоряжение пунктом 3.1 в следующей редакции:

«3.1. Форма проведения аукциона - электронная, оператор электронной площадки – АО «Сбербанк - Автоматизированная система торгов» (utp.sberbank-ast.ru).»

2. Управлению информатизации и автоматизации Комитета в течение 10 рабочих дней обеспечить размещение настоящего распоряжения на официальном сайте Комитета по адресу: www.comtim.spb.ru в информационно-телекоммуникационной сети «Интернет».

3. Контроль за выполнением настоящего распоряжения возложить на заместителя председателя Комитета, координирующего и контролирующего деятельность Управления землеустройства и кадастровых работ, начальника Управления информатизации и автоматизации по принадлежности вопросов.

**Заместитель
председателя Комитета**



К.А.Кононевская



Филиал публично-правовой компании "Роскадастр" по Санкт-Петербургу

полное наименование органа регистрации прав

Выписка из Единого государственного реестра недвижимости об объекте недвижимости

Сведения о характеристиках объекта недвижимости

На основании запроса от 23.03.2023, поступившего на рассмотрение 23.03.2023, сообщаем, что согласно записям Единого государственного реестра недвижимости:

Раздел 1 Лист 1

Земельный участок			
вид объекта недвижимости			

Лист № 1 раздела 1	Всего листов раздела 1: 2	Всего разделов: 7	Всего листов выписки: 11
--------------------	---------------------------	-------------------	--------------------------

23.03.2023г. № КУВИ-001/2023-70022860	
Кадастровый номер:	78:42:0016301:3040
Номер кадастрового квартала:	78:42:0016301
Дата присвоения кадастрового номера:	22.04.2019

Ранее присвоенный государственный учетный номер:	данные отсутствуют
Адрес:	Российская Федерация, Санкт-Петербург, город Павловск, Звериницкая улица, участок 10
Площадь:	1419 +/- 13
Кадастровая стоимость, руб.:	9495731.74
Кадастровые номера расположенных в пределах земельного участка объектов недвижимости:	данные отсутствуют
Кадастровые номера объектов недвижимости, из которых образован объект недвижимости:	данные отсутствуют
Кадастровые номера образованных объектов недвижимости:	данные отсутствуют
Категория земель:	Земли населенных пунктов
Виды разрешенного использования:	для индивидуального жилищного строительства
Сведения о кадастровом инженере:	данные отсутствуют
Сведения о лесах, водных объектах и об иных природных объектах, расположенных в пределах земельного участка:	данные отсутствуют
Сведения о том, что земельный участок полностью расположен в границах зоны с особыми условиями использования территории, территории объекта культурного наследия, публичного сервитута:	данные отсутствуют
Сведения о том, что земельный участок расположен в границах особой экономической зоны, территории опережающего социально-экономического развития, зоны территориального развития в Российской Федерации, игровой зоны:	данные отсутствуют

полное наименование должности	 ДОКУМЕНТ ПОДПИСАН ЭЛЕКТРОННОЙ ПОДПИСЬЮ Сертификат: 3094B7974B3CA8E1F07A347CFAD6FA78 Владелец: ФЕДЕРАЛЬНАЯ СЛУЖБА ГОСУДАРСТВЕННОЙ РЕГИСТРАЦИИ, КАДАСТРА И КАРТОГРАФИИ Действителен: с 17.05.2022 по 10.08.2023	инициалы, фамилия

Земельный участок			
вид объекта недвижимости			
Лист № 2 раздела 1	Всего листов раздела 1: 2	Всего разделов: 7	Всего листов выписки: 11
23.03.2023г. № КУВИ-001/2023-70022860			
Кадастровый номер:		78:42:0016301:3040	
Сведения о том, что земельный участок расположен в границах особо охраняемой природной территории, охотничьих угодий, лесничеств:		данные отсутствуют	
Сведения о результатах проведения государственного земельного надзора:		данные отсутствуют	
Сведения о расположении земельного участка в границах территории, в отношении которой утвержден проект межевания территории:		данные отсутствуют	
Условный номер земельного участка:		данные отсутствуют	
Сведения о принятии акта и (или) заключении договора, предусматривающих предоставление в соответствии с земельным законодательством исполнительным органом государственным органом власти или органом местного самоуправления, находящегося в государственной или муниципальной собственности земельного участка для строительства наемного дома социального использования или наемного дома коммерческого использования:		данные отсутствуют	
Сведения о том, что земельный участок или земельные участки образованы на основании решения об изъятии земельного участка и (или) расположенного на нем объекта недвижимости для государственных или муниципальных нужд:		данные отсутствуют	
Сведения о том, что земельный участок образован из земель или земельного участка, государственная собственность на которые не разграничена:		данные отсутствуют	
Сведения о наличии земельного спора о местоположении границ земельных участков:		данные отсутствуют	
Статус записи об объекте недвижимости:		Сведения об объекте недвижимости имеют статус "актуальные"	
Особые отметки:		Сведения об ограничениях права на объект недвижимости, обременениях данного объекта, не зарегистрированных в реестре прав, ограничений прав и обременений недвижимого имущества: вид ограничения (обременения): прочие ограничения прав и обременения объекта недвижимости; срок действия не установлен. Сведения, необходимые для заполнения раздела: 2 - Сведения о зарегистрированных правах, отсутствуют.	
Получатель выписки:		Шестакова Светлана Андреевна, действующий(ая) на основании документа "" КОМИТЕТ ИМУЩЕСТВЕННЫХ ОТНОШЕНИЙ САНКТ-ПЕТЕРБУРГА	



ДОКУМЕНТ ПОДПИСАН
ЭЛЕКТРОННОЙ ПОДПИСЬЮ

Сертификат: 3094В7974ВЗСА8Е1F07А347CFAD6FA78

Владелец: ФЕДЕРАЛЬНАЯ СЛУЖБА ГОСУДАРСТВЕННОЙ

РЕГИСТРАЦИИ, КАДАСТРА И КАРТОГРАФИИ

Действителен: с 17.05.2022 по 10.08.2023

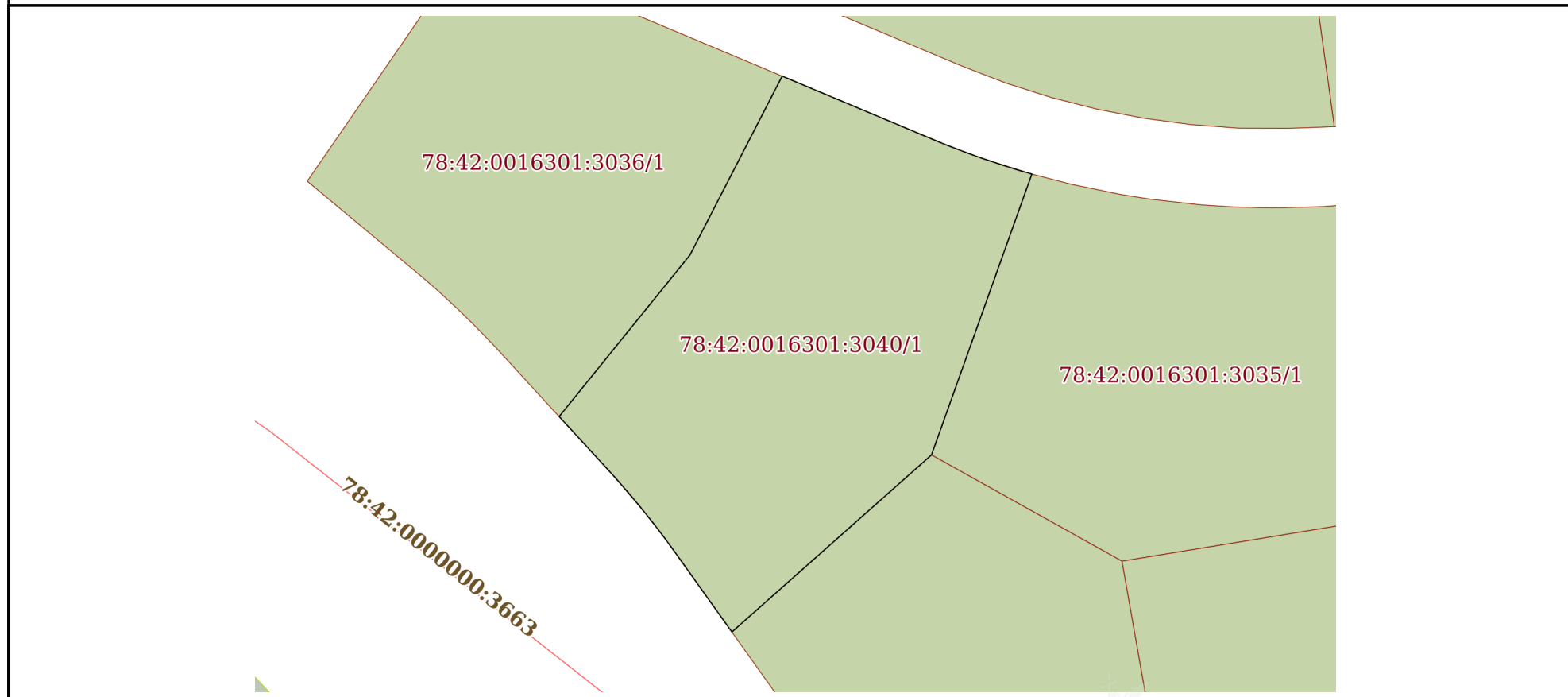
полное наименование должности

инициалы, фамилия

Выписка из Единого государственного реестра недвижимости об объекте недвижимости
Описание местоположения земельного участка

Земельный участок			
вид объекта недвижимости			
Лист № 1 раздела 3	Всего листов раздела 3: 1	Всего разделов: 7	Всего листов выписки: 11
23.03.2023г. № КУВИ-001/2023-70022860			
Кадастровый номер:		78:42:0016301:3040	

План (чертеж, схема) земельного участка



Масштаб 1:600 Условные обозначения:

	 ДОКУМЕНТ ПОДПИСАН ЭЛЕКТРОННОЙ ПОДПИСЬЮ Сертификат: 3094В7974ВЗСА8Е1F07А347CFAD6FA78 Владелец: ФЕДЕРАЛЬНАЯ СЛУЖБА ГОСУДАРСТВЕННОЙ РЕГИСТРАЦИИ, КАДАСТРА И КАРТОГРАФИИ Действителен: с 17.05.2022 по 10.08.2023	
полное наименование должности	инициалы, фамилия	

Выписка из Единого государственного реестра недвижимости об объекте недвижимости

Описание местоположения земельного участка

Земельный участок			
вид объекта недвижимости			
Лист № 1 раздела 3.1	Всего листов раздела 3.1: 2	Всего разделов: 7	Всего листов выписки: 11
23.03.2023г. № КУВИ-001/2023-70022860			
Кадастровый номер:		78:42:0016301:3040	

Описание местоположения границ земельного участка							
№ п/п	Номер точки		Дирекционный угол	Горизонтальное проложение, м	Описание закрепления на местности	Кадастровые номера смежных участков	Сведения об адресах правообладателей смежных земельных участков
	начальная	конечная					
1	2	3	4	5	6	7	8
1	1.1.1	1.1.2	112°47.3`	16.29	данные отсутствуют	данные отсутствуют	данные отсутствуют
2	1.1.2	1.1.3	112°34.8`	1.09	данные отсутствуют	данные отсутствуют	данные отсутствуют
3	1.1.3	1.1.4	111°36.4`	1.09	данные отсутствуют	данные отсутствуют	данные отсутствуют
4	1.1.4	1.1.5	111°6.8`	1.08	данные отсутствуют	данные отсутствуют	данные отсутствуют
5	1.1.5	1.1.6	110°26.0`	1.09	данные отсутствуют	данные отсутствуют	данные отсутствуют
6	1.1.6	1.1.7	109°42.8`	1.27	данные отсутствуют	данные отсутствуют	данные отсутствуют
7	1.1.7	1.1.8	108°26.1`	1.99	данные отсутствуют	данные отсутствуют	данные отсутствуют
8	1.1.8	1.1.9	107°45.9`	1.08	данные отсутствуют	данные отсутствуют	данные отсутствуют
9	1.1.9	1.1.10	107°6.2`	1.09	данные отсутствуют	данные отсутствуют	данные отсутствуют
10	1.1.10	1.1.11	105°56.7`	1.09	данные отсутствуют	данные отсутствуют	данные отсутствуют
11	1.1.11	1.1.12	199°39.9`	30.19	данные отсутствуют	78:42:0016301:3035	данные отсутствуют
12	1.1.12	1.1.13	228°25.3`	27.02	данные отсутствуют	78:42:0016301:3038	данные отсутствуют
13	1.1.13	1.1.14	324°30.7`	9.63	данные отсутствуют	данные отсутствуют	данные отсутствуют
14	1.1.14	1.1.15	323°55.9`	1.0	данные отсутствуют	данные отсутствуют	данные отсутствуют
15	1.1.15	1.1.16	323°55.9`	1.0	данные отсутствуют	данные отсутствуют	данные отсутствуют
16	1.1.16	1.1.17	322°47.0`	0.99	данные отсутствуют	данные отсутствуют	данные отсутствуют
17	1.1.17	1.1.18	322°13.4`	1.01	данные отсутствуют	данные отсутствуют	данные отсутствуют
18	1.1.18	1.1.19	321°32.8`	1.3	данные отсутствуют	данные отсутствуют	данные отсутствуют
19	1.1.19	1.1.20	320°45.5`	1.69	данные отсутствуют	данные отсутствуют	данные отсутствуют
20	1.1.20	1.1.21	319°27.7`	1.0	данные отсутствуют	данные отсутствуют	данные отсутствуют
21	1.1.21	1.1.22	319°1.7`	1.01	данные отсутствуют	данные отсутствуют	данные отсутствуют
22	1.1.22	1.1.23	318°39.1`	1.0	данные отсутствуют	данные отсутствуют	данные отсутствуют



ДОКУМЕНТ ПОДПИСАН
ЭЛЕКТРОННОЙ ПОДПИСЬЮ

Сертификат: 3094В7974В3СА8Е1F07А347СFAD6FA78

Владелец: ФЕДЕРАЛЬНАЯ СЛУЖБА ГОСУДАРСТВЕННОЙ

РЕГИСТРАЦИИ, КАДАСТРА И КАРТОГРАФИИ

Действителен: с 17.05.2022 по 10.08.2023

полное наименование должности

инициалы, фамилия

Земельный участок

вид объекта недвижимости

Лист № 2 раздела 3.1

Всего листов раздела 3.1: 2

Всего разделов: 7

Всего листов выписки: 11

23.03.2023г. № КУВИ-001/2023-70022860

Кадастровый номер:

78:42:0016301:3040

1	2	3	4	5	6	7	8
23	1.1.23	1.1.24	317°50.5'	1.0	данные отсутствуют	данные отсутствуют	данные отсутствуют
24	1.1.24	1.1.25	317°25.4'	7.36	данные отсутствуют	данные отсутствуют	данные отсутствуют
25	1.1.25	1.1.26	39°0.0'	21.04	данные отсутствуют	78:42:0016301:3036	данные отсутствуют
26	1.1.26	1.1.1	27°16.9'	20.38	данные отсутствуют	78:42:0016301:3036	данные отсутствуют



ДОКУМЕНТ ПОДПИСАН
ЭЛЕКТРОННОЙ ПОДПИСЬЮ

Сертификат: 3094B7974B3CA8E1F07A347CFAD6FA78

Владелец: ФЕДЕРАЛЬНАЯ СЛУЖБА ГОСУДАРСТВЕННОЙ

РЕГИСТРАЦИИ, КАДАСТРА И КАРТОГРАФИИ

Действителен: с 17.05.2022 по 10.08.2023

полное наименование должности

инициалы, фамилия

Выписка из Единого государственного реестра недвижимости об объекте недвижимости

Описание местоположения земельного участка

Земельный участок			
вид объекта недвижимости			
Лист № 1 раздела 3.2	Всего листов раздела 3.2: 2	Всего разделов: 7	Всего листов выписки: 11
23.03.2023г. № КУВИ-001/2023-70022860			
Кадастровый номер:		78:42:0016301:3040	

Сведения о характерных точках границы земельного участка				
Система координат СК-1964				
Номер точки	Координаты, м		Описание закрепления на местности	Средняя квадратичная погрешность определения координат характерных точек границ земельного участка, м
	X	Y		
1	2	3	4	5
1	65663.56	122869.89	-	0.1
2	65657.25	122884.91	-	0.1
3	65656.83	122885.92	-	0.1
4	65656.43	122886.93	-	0.1
5	65656.04	122887.94	-	0.1
6	65655.66	122888.96	-	0.1
7	65655.23	122890.16	-	0.1
8	65654.6	122892.05	-	0.1
9	65654.27	122893.08	-	0.1
10	65653.95	122894.12	-	0.1
11	65653.65	122895.17	-	0.1
12	65625.22	122885.01	-	0.1
13	65607.29	122864.8	-	0.1
14	65615.13	122859.21	-	0.1
15	65615.94	122858.62	-	0.1
16	65616.75	122858.03	-	0.1
17	65617.54	122857.43	-	0.1
18	65618.34	122856.81	-	0.1
19	65619.36	122856	-	0.1
20	65620.67	122854.93	-	0.1
21	65621.43	122854.28	-	0.1
22	65622.19	122853.62	-	0.1

 ДОКУМЕНТ ПОДПИСАН ЭЛЕКТРОННОЙ ПОДПИСЬЮ Сертификат: 3094B7974B3CA8E1F07A347CFAD6FA78 Владелец: ФЕДЕРАЛЬНАЯ СЛУЖБА ГОСУДАРСТВЕННОЙ РЕГИСТРАЦИИ, КАДАСТРА И КАРТОГРАФИИ Действителен: с 17.05.2022 по 10.08.2023	инициалы, фамилия
полное наименование должности	

Земельный участок

вид объекта недвижимости

Лист № 2 раздела 3.2

Всего листов раздела 3.2: 2

Всего разделов: 7

Всего листов выписки: 11

23.03.2023г. № КУВИ-001/2023-70022860

Кадастровый номер:

78:42:0016301:3040

1	2	3	4	5
23	65622.94	122852.96	-	0.1
24	65623.68	122852.29	-	0.1
25	65629.1	122847.31	-	0.1
26	65645.45	122860.55	-	0.1
1	65663.56	122869.89	-	0.1



ДОКУМЕНТ ПОДПИСАН
ЭЛЕКТРОННОЙ ПОДПИСЬЮ

Сертификат: 3094В7974В3СА8Е1F07А347СFAD6FА78

Владелец: ФЕДЕРАЛЬНАЯ СЛУЖБА ГОСУДАРСТВЕННОЙ

РЕГИСТРАЦИИ, КАДАСТРА И КАРТОГРАФИИ

Действителен: с 17.05.2022 по 10.08.2023

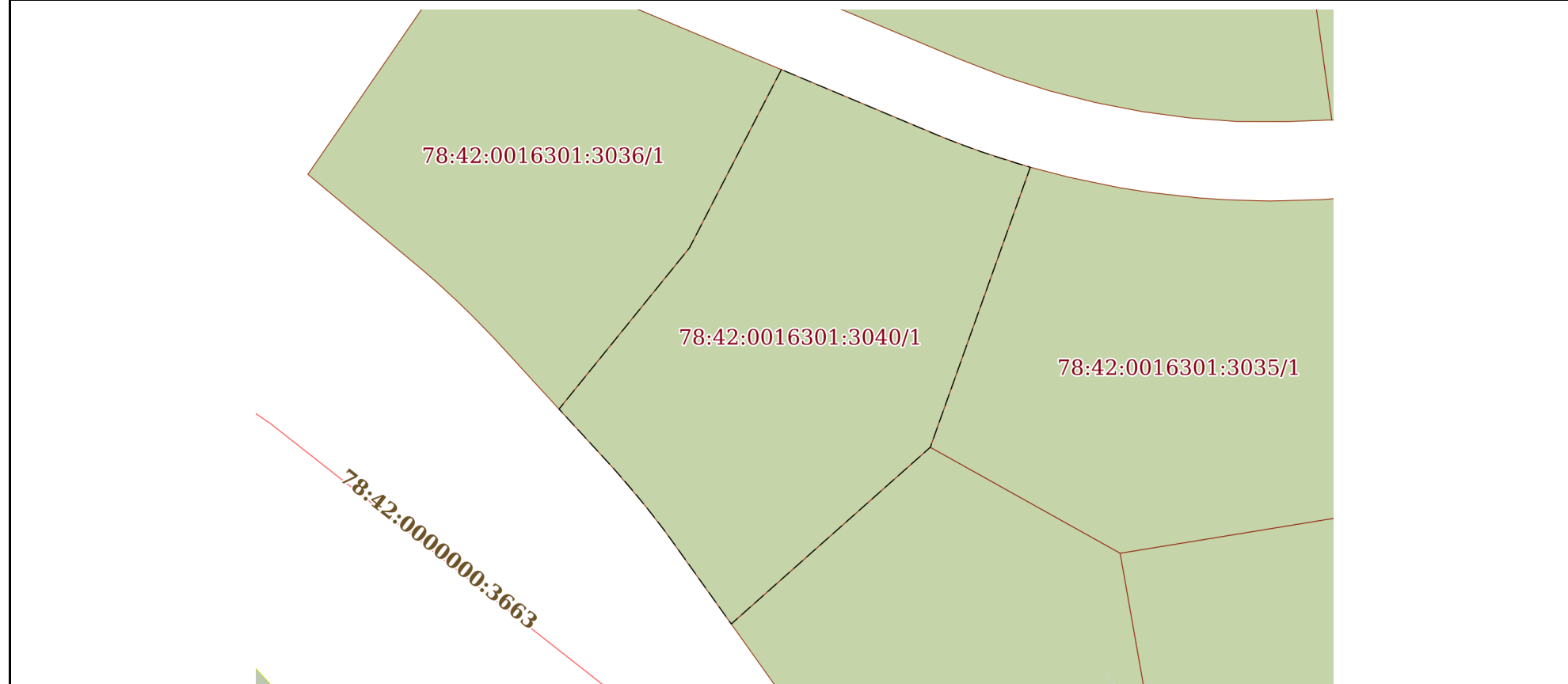
полное наименование должности

инициалы, фамилия

Выписка из Единого государственного реестра недвижимости об объекте недвижимости
Сведения о частях земельного участка

Земельный участок			
вид объекта недвижимости			
Лист № 1 раздела 4	Всего листов раздела 4: 1	Всего разделов: 7	Всего листов выписки: 11
23.03.2023г. № КУВИ-001/2023-70022860			
Кадастровый номер:		78:42:0016301:3040	

План (чертеж, схема) части земельного участка Учетный номер части: 78:42:0016301:3040/1



Масштаб 1:600 Условные обозначения:

полное наименование должности	 ДОКУМЕНТ ПОДПИСАН ЭЛЕКТРОННОЙ ПОДПИСЬЮ	инициалы, фамилия
	Сертификат: 3094B7974B3CA8E1F07A347CFAD6FA78 Владелец: ФЕДЕРАЛЬНАЯ СЛУЖБА ГОСУДАРСТВЕННОЙ РЕГИСТРАЦИИ, КАДАСТРА И КАРТОГРАФИИ Действителен: с 17.05.2022 по 10.08.2023	

Выписка из Единого государственного реестра недвижимости об объекте недвижимости
Сведения о частях земельного участка

Земельный участок			
вид объекта недвижимости			
Лист № 1 раздела 4.1	Всего листов раздела 4.1: 1	Всего разделов: 7	Всего листов выписки: 11
23.03.2023г. № КУВИ-001/2023-70022860			
Кадастровый номер:		78:42:0016301:3040	
Учетный номер части	Площадь, м2	Содержание ограничения в использовании или ограничения права на объект недвижимости или обременения объекта недвижимости	
1	2	3	
78:42:0016301:3040/1	1419	вид ограничения (обременения): прочие ограничения прав и обременения объекта недвижимости; Срок действия: не установлен; Содержание ограничения (обременения): Единая зона регулирования застройки и хозяйственной деятельности	

полное наименование должности	 ДОКУМЕНТ ПОДПИСАН ЭЛЕКТРОННОЙ ПОДПИСЬЮ	инициалы, фамилия
	Сертификат: 3094В7974В3СА8Е1F07А347CFAD6FA78 Владелец: ФЕДЕРАЛЬНАЯ СЛУЖБА ГОСУДАРСТВЕННОЙ РЕГИСТРАЦИИ, КАДАСТРА И КАРТОГРАФИИ Действителен: с 17.05.2022 по 10.08.2023	

Выписка из Единого государственного реестра недвижимости об объекте недвижимости

Сведения о частях земельного участка

Земельный участок			
вид объекта недвижимости			
Лист № 1 раздела 4.2	Всего листов раздела 4.2: 2	Всего разделов: 7	Всего листов выписки: 11
23.03.2023г. № КУВИ-001/2023-70022860			
Кадастровый номер:		78:42:0016301:3040	

Сведения о характерных точках границы части (частей) земельного участка

Учетный номер части: 78:42:0016301:3040/1

Система координат СК-1964

Номер точки	Координаты, м		Описание закрепления на местности	Средняя квадратичная погрешность определения координат характерных точек границ земельного участка, м
	X	Y		
1	2	3	4	5
1	65663.56	122869.89	-	0.1
2	65657.25	122884.91	-	0.1
3	65656.83	122885.92	-	0.1
4	65656.43	122886.93	-	0.1
5	65656.04	122887.94	-	0.1
6	65655.66	122888.96	-	0.1
7	65655.23	122890.16	-	0.1
8	65654.6	122892.05	-	0.1
9	65654.27	122893.08	-	0.1
10	65653.95	122894.12	-	0.1
11	65653.65	122895.17	-	0.1
12	65625.22	122885.01	-	0.1
13	65607.29	122864.8	-	0.1
14	65615.13	122859.21	-	0.1
15	65615.94	122858.62	-	0.1
16	65616.75	122858.03	-	0.1
17	65617.54	122857.43	-	0.1
18	65618.34	122856.81	-	0.1
19	65619.36	122856	-	0.1
20	65620.67	122854.93	-	0.1
21	65621.43	122854.28	-	0.1



ДОКУМЕНТ ПОДПИСАН
ЭЛЕКТРОННОЙ ПОДПИСЬЮ

Сертификат: 3094B7974B3CA8E1F07A347CFAD6FA78

Владелец: ФЕДЕРАЛЬНАЯ СЛУЖБА ГОСУДАРСТВЕННОЙ

РЕГИСТРАЦИИ, КАДАСТРА И КАРТОГРАФИИ

Действителен: с 17.05.2022 по 10.08.2023

полное наименование должности

инициалы, фамилия

Земельный участок

вид объекта недвижимости

Лист № 2 раздела 4.2

Всего листов раздела 4.2: 2

Всего разделов: 7

Всего листов выписки: 11

23.03.2023г. № КУВИ-001/2023-70022860

Кадастровый номер:

78:42:0016301:3040

1	2	3	4	5
22	65622.19	122853.62	-	0.1
23	65622.94	122852.96	-	0.1
24	65623.68	122852.29	-	0.1
25	65629.1	122847.31	-	0.1
26	65645.45	122860.55	-	0.1
1	65663.56	122869.89	-	0.1



ДОКУМЕНТ ПОДПИСАН
ЭЛЕКТРОННОЙ ПОДПИСЬЮ

Сертификат: 3094В7974ВЗСА8Е1F07А347СFAD6FA78

Владелец: ФЕДЕРАЛЬНАЯ СЛУЖБА ГОСУДАРСТВЕННОЙ

РЕГИСТРАЦИИ, КАДАСТРА И КАРТОГРАФИИ

Действителен: с 17.05.2022 по 10.08.2023

полное наименование должности

инициалы, фамилия



ПРАВИТЕЛЬСТВО САНКТ-ПЕТЕРБУРГА
КОМИТЕТ ПО ГРАДОСТРОИТЕЛЬСТВУ
И АРХИТЕКТУРЕ

пл. Ломоносова, д. 2, Санкт-Петербург, 191023
Тел.: (812) 576-16-00 Факс: (812) 710-48-03
E-mail: kga@kga.gov.spb.ru Сайт: http://www.kgainfo.spb.ru

№01-39-5-2122/23 от 27.02.2023
На № 05-07-5889/23-0-0 от 22.02.2023

Управление землеустройства и обеспечения
кадастровых работ
Комитета имущественных отношений
Санкт-Петербурга

Администрация Пушкинского района
Санкт-Петербурга

Сведения для принятия решения о предоставлении
земельного участка под индивидуальное жилищное
строительство

1. Содержание запроса:

Сведения для принятия решения о предоставлении земельного участка площадью 1419 кв.м для индивидуального жилищного строительства.

2. Адрес объекта по запросу:

Санкт-Петербург, город Павловск, Звериницкая улица, участок 10, кадастровый номер 78:42:0016301:3040.

3. Функциональное назначение:

Для индивидуального жилищного строительства.

4. Функциональная(ые) зона(ы) в соответствии с Законом СПб от 22.12.2005 № 728-99 "О Генеральном плане Санкт-Петербурга":

1ЖД - Зона застройки односемейными (индивидуальными) жилыми домами (отдельно стоящими и/или блокированными), коллективных садоводств, с включением объектов общественно-деловой застройки и инженерной инфраструктуры, связанных с обслуживанием данной зоны.

5. Территориальная(ые) зона(ы) в соответствии с постановлением Правительства Санкт-Петербурга от 21.06.2016 № 524 «О Правилах землепользования и застройки Санкт-Петербурга» (далее - Правила):

Т1Ж2-2 - Жилая зона индивидуальных отдельно стоящих жилых домов с участками не менее 1200 квадратных метров с включением объектов социально-культурного и коммунально-бытового назначения, связанных с проживанием граждан, а также объектов инженерной инфраструктуры.

6. Объединенные зоны охраны объектов культурного наследия, объекты культурного наследия в соответствии с Законом СПб от 24.12.2008 № 820-7:

**В границах объединенных зон охраны объектов культурного наследия (ЗРЗ(42)29).
Объекты культурного наследия не выявлены.**

7. Вид разрешенного использования земельного участка либо отсутствие установленных видов

ДОКУМЕНТ ПОДПИСАН
ЭЛЕКТРОННОЙ ПОДПИСЬЮ

Сертификат 76DA8BE08FAB6B4AE752B1DB5C558D1103ED34D
Владелец Семенов Сергей Анатольевич
Действителен с 26.01.2022 по 26.04.2023

разрешенного использования в отношении земельного участка:

Согласно сведениям Федеральной кадастровой палаты вид разрешенного использования земельного участка - для индивидуального жилищного строительства.

8. Отнесение планируемого к размещению объекта капитального строительства к основным или условно разрешенным видам использования земельного участка в соответствии с Градостроительным регламентом территориальной зоны и (или) документацией по планировке территории:

Основные виды использования:

Для индивидуального жилищного строительства. Код 2.1.

9. Градостроительная документация по планировке территории - проект планировки и проект межевания (далее ППТ и ПМ):

Постановление Правительства Санкт-Петербурга от 12.04.2016 № 268 "Об утверждении проекта планировки с проектом межевания территории, ограниченной Колхозной ул., Звериницкой ул., Главной ул., административной границей с Ленинградской областью, в Пушкинском районе".

В соответствии с материалами утверждённой градостроительной документацией рассматриваемый земельный участок расположен в границах зоны планируемого размещения объектов капитального строительства 15, учтён как образуемый (ОЗУ-10), с функциональным назначением объекта капитального строительства - жилой дом.

10. Предельные параметры разрешенного строительства объекта капитального строительства в отношении земельного участка либо их отсутствие:

Параметры планируемого к размещению объекта капитального строительства, согласно утверждённой документации по планировке территории:

- площадь земельного участка - 0,14 га;
 - максимальная общая площадь объекта капитального строительства - 450 кв.м;
 - максимальная высота объекта капитального строительства - 15 м.
-

11. Отнесение земельного участка к земельным участкам общего пользования или его расположение в границах земель общего пользования, территорий общего пользования:

Отсутствует.

12. Сведения об объектах инженерно-технического обеспечения, в том числе о расположенных в границах земельного участка охранных зонах электрических сетей и сетей инженерно-технического обеспечения:

Отсутствуют.

13. Предназначенные к размещению на земельном участке объекты федерального значения, регионального значения или объекты местного значения в соответствии с утвержденными документами территориального планирования и (или) документацией по планировке территории:

Отсутствуют.

14. Предназначенные к размещению на земельном участке здания или сооружения в соответствии с государственной программой Российской Федерации, государственной программой Санкт-Петербурга или адресной инвестиционной программой:

Отсутствуют.

15. Дополнительная информация:

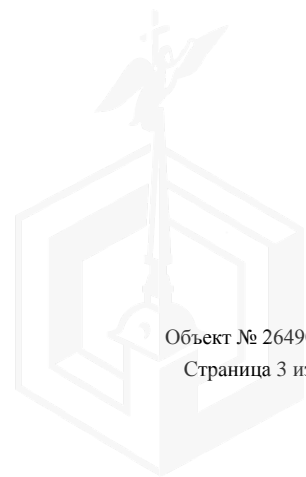
В соответствии с материалами аэрофотосъемки:

- рассматриваемый земельный участок озеленён;
- к земельному участку отсутствует самостоятельный организованный подъезд с улично дорожной сети города.

Во исполнение пункта 8 протокола совещания от 14.09.2011 № 82-в с участием Губернатора Санкт-Петербурга «О предоставлении земельных участков для строительства жилых домов и дач многодетным семьям Санкт-Петербурга» в соответствии с поручениями Президента Российской Федерации от 06.12.2010 Пр-3534 (п.8) и от 07.01.2011 Пр-24, рассматриваемый земельный участок расположен в границах территории, предусмотренной для предоставления гражданам, имеющим трех и более детей.

**Начальник Управления
застройки города**

С.А. Семенов





ПРАВИТЕЛЬСТВО САНКТ-ПЕТЕРБУРГА
КОМИТЕТ ПО КОНТРОЛЮ ЗА ИМУЩЕСТВОМ
САНКТ-ПЕТЕРБУРГА

АКТ
обследования земельного участка

Санкт-Петербург

03 марта 2023 года

Обследование начато в: «13» час. «50» мин.

Обследование окончено в: «13» час. «55» мин.

На основании приказа Комитета по контролю за имуществом Санкт-Петербурга от 02 марта 2023 года № 1711-по сотрудниками Комитета по контролю за имуществом Санкт-Петербурга:

Главным специалистом отдела земельного контроля Управления контроля использования имущества южных районов Санкт-Петербурга Казариной С.М.;

Ведущим специалистом отдела земельного контроля Управления контроля использования имущества южных районов Санкт-Петербурга Прохорковым Н.В.

В присутствии:

проведено обследование земельного участка, расположенного по адресу: Санкт-Петербург, город Павловск, Звериницкая улица, участок 10 (далее – Участок)

Кадастровый номер Участка (при наличии):	<u>78:42:0016301:3040</u>
Вид разрешенного использования Участка:	<u>Для индивидуального жилищного строительства</u>
Площадь Участка (кв.м):	<u>1419</u>
Реестровый номер Участка (при наличии):	<u>отсутствует</u>
Основание пользования (при наличии):	<u>отсутствует</u>
В ходе обследования проводилось:	<u>осмотр, фотофиксация (Olympus Tough TG-4 № 3400801), контрольные замеры (Bosch GLM 100 С Professional № 3400845)</u>

В результате проведения обследования установлено:

Подключение к сетям инженерного обеспечения (при наличии):

электроснабжения водоснабжения/водоотведения

(указывается основание подключения (при наличии)**

(указывается основание подключения (при наличии)**

газоснабжения теплоснабжения

(указывается основание подключения(при наличии)**

(указывается основание подключения(при наличии)**

Применение контрольно-кассовой техники на объекте (ах), расположенных на Участке:

применяется не применяется

_____ Е _____



Участок представляет собой территорию с древесно-кустарниковыми насаждениями, покрытую снежным покровом. Участок не огорожен, хозяйственная деятельность не осуществляется.

Согласно информации региональной информационной системы, содержащей сведения об объектах недвижимости и объектах землеустройства «Геоинформационная система Санкт-Петербурга» Участок сформирован, прошел государственный кадастровый учет.

По сведениям БД ИТС «Аренда» Участок договорными отношениями с Комитетом имущественных отношений Санкт-Петербурга не обременен.

Согласно справочной информации Федеральной службы государственной регистрации, кадастра и картографии в режиме online, зарегистрированные права в отношении Участка отсутствуют.

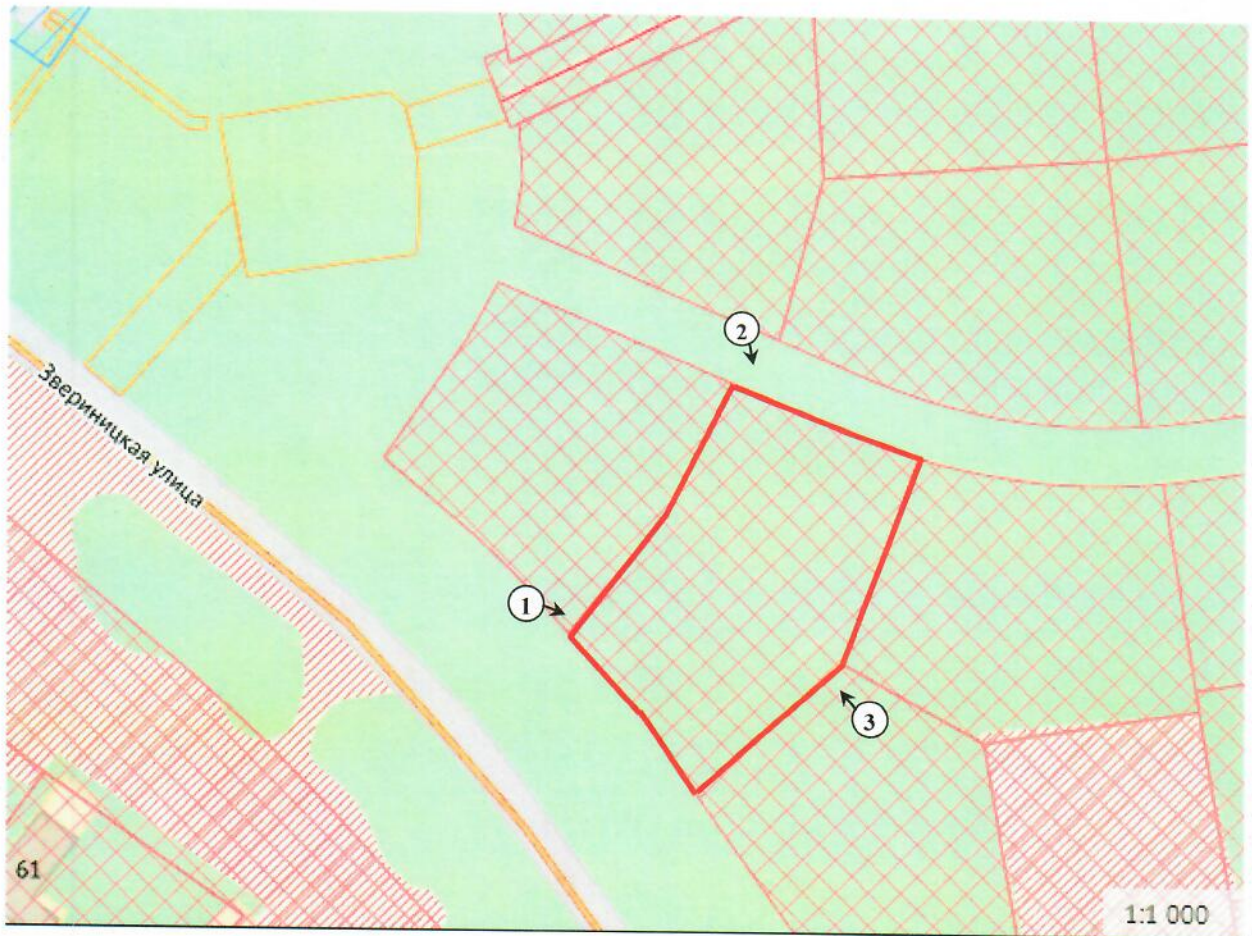
Выявленные нарушения: нарушений, относящихся к компетенции Комитета по контролю за имуществом Санкт-Петербурга, не выявлено.



<u>Главный специалист</u> (должность лица, проводившего обследование)	 (подпись)	/ Казарина С.М. / (фамилия, имя, отчество)
<u>Ведущий специалист</u> (должность лица, проводившего обследование)	 (подпись)	/ Прохорков Н.В. / (фамилия, имя, отчество)



ФОТОТАБЛИЦА

Схема:



	- Номер фото и направление съемки
	- Участок

Ответственные за проведения обследования:


/ Казарина С.М. /

/ Прохорков Н.В. /





Ответственные за проведения обследования:






/ Казарина С.М. /
/ Прохорков Н.В. /

Фото 3	
Описание:	Вид на Участок

Ответственные за проведения обследования:


/ Казарина С.М. /

/ Прохорков Н.В. /

