

ПРАВИТЕЛЬСТВО САНКТ- ПЕТЕРБУРГА  
КОМИТЕТ ИМУЩЕСТВЕННЫХ ОТНОШЕНИЙ САНКТ-ПЕТЕРБУРГА

РЕШЕНИЕ

о проведении аукциона на право заключения договора аренды объекта нежилого фонда,  
находящегося в государственной собственности Санкт-Петербурга

от 17.04.2023

№ 05-25-12963/23-0-0

В соответствии с распоряжением Комитета имущественных отношений Санкт-Петербурга от 31.07.2019 № 127-р «О проведении аукционов на право заключения договоров аренды объектов нежилого фонда, находящихся в государственной собственности Санкт-Петербурга»:

1. Провести торги в форме аукциона на право заключения договора аренды объекта нежилого фонда (далее – Аукцион), находящегося в государственной собственности Санкт-Петербурга (далее – Объект), расположенного по адресу: Санкт-Петербург, 18-я линия В.О., д. 37, литера Е, часть нежилого здания 1-Н, 3-Н.

Район Санкт-Петербурга: Василеостровский

Кадастровый номер: 78:06:0002077:2024

Этаж: 1

Общая площадь части здания: 222 кв.м

Входы: 3 отдельных со двора

Элементы благоустройства: электроснабжение, водоснабжение, канализация, отопление

Целевое назначение: нежилое

2. Акционерному обществу «Фонд имущества Санкт-Петербурга» обеспечить организацию Аукциона.

3. Проведение Аукциона осуществляется в электронной форме.

4. Установить, что:

4.1. Договор аренды Объекта заключается на 10 лет.

4.2. Начальная цена составляет 886 951,44 (восемьсот восемьдесят шесть тысяч девятьсот пятьдесят один рубль 44 копейки) (без учета НДС).

5. Ограничения, обременения в отношении Объекта, определяемые в соответствии с заключениями уполномоченных исполнительных органов государственной власти и сведениями из Единого государственного реестра недвижимости: Объект находится в здании, которое расположено в границах зон охраны и (или) защитных зон объектов культурного наследия на территории Санкт-Петербурга: единой зоне регулирования застройки и хозяйственной деятельности 2 (участок ОЗРЗ-2(06)).

Обязанность арендатора по присоединению Объекта к электросетям.

6. Информация о наличии (отсутствии) перепланировок Объекта, не согласованных в установленном порядке: самовольная перепланировка.

7. Информация о наличии (отсутствии) технологического присоединения энергопринимающих устройств, необходимых для электроснабжения Объекта к электрическим сетям: сведения о надлежащем присоединении Объекта к электросетям отсутствуют.

8. Участниками Аукциона могут являться только физические лица, не являющиеся индивидуальными предпринимателями и применяющие специальный налоговый режим «Налог на профессиональный доход», субъекты малого и среднего предпринимательства, имеющие право на поддержку органами государственной власти и органами местного самоуправления в соответствии с частями 3 и 5 статьи 14 Федерального закона от 24.07.2007 № 209-ФЗ «О развитии малого и среднего предпринимательства в Российской Федерации», или организации, образующие инфраструктуру поддержки субъектов малого и среднего предпринимательства.

Заместитель  
председателя Комитета

ДОКУМЕНТ ПОДПИСАН  
ЭЛЕКТРОННОЙ ПОДПИСЬЮ

Сертификат 0DB9E11A6845DF6E946CDEAD5EAE410D  
Владелец Федоров Кирилл Валентинович  
Действителен с 12.04.2022 по 06.07.2023

К.В.Фёдоров



РАСЧЕТ

арендной платы за часть здания  
к договору аренды нежилого фонда

№ от г. по адресу:

199178, г. Санкт-Петербург, 18-я линия В.О., д. 37, литера Е, часть здания N 1-Н, 3-Н

1. СПРАВОЧНЫЕ ДАННЫЕ

1.1. Наименование предприятия, арендующего данное помещение

1.2. Существующие ограничения на использование объекта

Офисное: нет Торговое: нет Промышленное: нет

1.3. Арендваемая площадь (м.кв.): 222.00

1.4. Занимаемые этажи: 1 этаж

Тех.этаж: нет;

1.5. Состояние помещения: удовлетворительное

1.6. Вход в помещение: отдельный со двора

1.7. Тип здания: капитальное

1.8. Благоустройства: Водоснабжение: есть; Электроснабжение: есть;

Отопление: есть; Канализация: есть;

1.9. Коэффициент социальной значимости арендатора: 1.0

1.10. Расположение:

Зона: 2

Координата X: 110 809 Координата Y: 94 686

2. РАСЧЕТ АРЕНДНОЙ ПЛАТЫ

2.1. Расчетные коэффициенты

Базовая ставка	5 863.000
Арендный	0.700
Местоположения	0.840
Площади	0.964
Занимаемых этажей	1.000
Состояния помещения	0.740
Входа в помещение	0.970
Типа здания	1.000
Элементов благоустройства	
- водоснабжения	1.000
- канализации	1.000
- отопления	1.000
- электричества	1.000
Ставка арендной платы в РУБ. за м.кв. в год (без льгот):	2 385.491
Ставка арендной платы в РУБ. за м.кв. в год:	2 385.491

Индекс изменения размеров ставки арендной платы 1.674823914

Наилучшее использование: Офис

Арендная плата при наилучшем использовании:

Без льгот:

В год: 886 951.44 руб. в квартал: 221 737.86 руб. в месяц: 73 912.62 руб.

Средняя стоимость 1 кв.м. в год: 3 995.28 руб.

Общая арендуемая площадь по договору: 222.00 (часть здания)

Количество объектов в расчете: 1

Арендная плата при наилучшем использовании:

Без льгот:

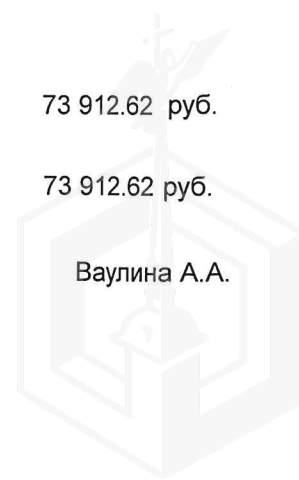
В год: 886 951.44 руб. в квартал: 221 737.86 руб. в месяц: 73 912.62 руб.

С учетом коэффициента социальной значимости:

В год: 886 951.44 руб. в квартал: 221 737.86 руб. в месяц: 73 912.62 руб.

Средняя стоимость 1 кв.м. в год: 3 995.28 руб.

Дата расчета: 10.04.2023 Исполнитель: Ваулина А.А.



# СПРАВКА ДЛЯ РАСЧЕТА АРЕНДНОЙ ПЛАТЫ

## 1. Сведения об объекте.

Адрес объекта:

Район	Василеостровский	Улица	18-я линия В.О.	
Номер дома	37	Корпус	Литера	Е

Описательный адрес (угловых и сквозных строений):

18-я линия В.О., дом 37

Тип здания:

<input checked="" type="checkbox"/>	Капитальное
<input type="checkbox"/>	Капитальное деревянное

Тип объекта аренды:

<input type="checkbox"/>	здание	<input checked="" type="checkbox"/>	часть здания
<input type="checkbox"/>	сооружение	<input type="checkbox"/>	часть сооружения
<input type="checkbox"/>	помещение(я)	<input type="checkbox"/>	часть(и) помещения(й)

Номер объекта учета \*:

Номер помещения(й) (части(ей)), сдаваемого(ых) в аренду \*\*: 1-Н, 3-Н

Занимаемые этажи:

<input checked="" type="checkbox"/>	1-й этаж
<input type="checkbox"/>	2-й этаж (с лифтом)
<input type="checkbox"/>	2-й этаж (без лифта)
<input type="checkbox"/>	Выше 2-го (с лифтом)
<input type="checkbox"/>	Выше 2-го (без лифта)
<input type="checkbox"/>	Подвал (с заглублением до 1.5 м включительно)
<input type="checkbox"/>	Подвал (с заглублением более 1.5 м)
<input type="checkbox"/>	Цоколь (с заглублением до 0.5 м включительно)
<input type="checkbox"/>	Цоколь (с заглублением более 0.5 м)

Элементы благоустройства здания:

<input checked="" type="checkbox"/>	Электроснабжение
<input checked="" type="checkbox"/>	Водоснабжение
<input checked="" type="checkbox"/>	Отопление
<input checked="" type="checkbox"/>	Канализация

Элементы благоустройства объекта учета \*:

<input type="checkbox"/>	Электроснабжение
<input type="checkbox"/>	Водоснабжение
<input type="checkbox"/>	Отопление
<input type="checkbox"/>	Канализация

Элементы благоустройства объекта аренды \*\*: 1-Н, 3-Н

<input checked="" type="checkbox"/>	Электроснабжение	<input checked="" type="checkbox"/>	Водоснабжение
<input checked="" type="checkbox"/>	Отопление	<input checked="" type="checkbox"/>	Канализация

Технический этаж

Входы в помещение:	Количество:	Номера по ситуационному плану:
С улицы отдельных:		
С улицы общих:		
Со двора отдельных:	3	1,2,3
Со двора общих:		
Через проходную:		

Общая площадь здания (кв. м): (заполняется при учете ПОН)	245.7
Общая площадь объекта учета (кв. м):	
Общая площадь помещения(й) (части(ей)), сдаваемого в аренду на занимаемом этаже (кв.м):	222.0     1-Н, 3-Н
Коэффициент потребительских качеств ***:	1
Общая площадь помещения(й) (части(ей)), сдаваемого(ых) в аренду на занимаемом этаже, с учетом коэффициента потребительских качеств ***(кв. м):	222.0
Общая площадь объекта аренды (кв.м):	222.0

Примечание:

Справка изготовлена по данным выписки из ЕГРН от 10.11.2020 № КУВИ-002/2020-37798252.

Общая площадь объекта учета по сведениям Единого государственного реестра недвижимости: 245.7 кв.м


В 2012 году в филиал ФГБУ «ФКП Росреестра» по Санкт-Петербургу сведения о помещении были переданы для включения в Государственный кадастр недвижимости (с 01.01.2017 - Единый государственный реестр недвижимости) – верно/не-верно (не нужно зачеркнуть)

Сведения о перепланировке и т.д.

\* не заполняется при учете первичного объекта недвижимости

\*\* не заполняется, если объектом аренды является здание, сооружение

\*\*\* не заполняется, если объект аренды соответствует объекту учета



**Схема расположения входов.**



— границы строения

Дополнительные сведения о строении: \_\_\_\_\_

**3. Ведомость координат центров входов.**

№ п/п	Характерная точка	№ вх.	Координаты центра входа		Примечание
			Х, м	У, м	
1	А	1	110809.97	94686.97	
2	А	2	110815.57	94690.28	
3	В	3	110810.68	94702.09	

Исполнитель: Филь С.И.

Начальник ПИБ Центрального  
департамента кадастровой  
деятельности:

Дата: 27 ноября 2020 года



В.Б. Митичева

Район: \_\_\_\_\_

Василеостровский





Всего пронумеровано и  
прошнуровано 2 листа(ов)  
2020 г.  
Начальник ИИБ Центральное  
Департамента кадастровой  
деятельности В.Б. Митичев  
В.Б. Митичев



**Филиал публично-правовой компании "Роскадастр" по Санкт-Петербургу**

полное наименование органа регистрации прав

**Выписка из Единого государственного реестра недвижимости об объекте недвижимости**

**Сведения о характеристиках объекта недвижимости**

На основании запроса от 10.04.2023, поступившего на рассмотрение 10.04.2023, сообщаем, что согласно записям Единого государственного реестра недвижимости:


Раздел 1 Лист 1

Здание			
вид объекта недвижимости			

Лист № 1 раздела 1	Всего листов раздела 1: 2	Всего разделов: 5	Всего листов выписки: 8
--------------------	---------------------------	-------------------	-------------------------

10.04.2023г. № КУВИ-001/2023-84562682	
Кадастровый номер:	78:06:0002077:2024
Номер кадастрового квартала:	78:06:0002077
Дата присвоения кадастрового номера:	29.08.2012

Ранее присвоенный государственный учетный номер:	Инвентарный номер б/н; Кадастровый номер 78:6:2077:0:28
Местоположение:	г.Санкт-Петербург, 18-я линия В.О., дом 37, литера Е
Площадь:	245.7
Назначение:	Нежилое
Наименование:	Мастерская
Количество этажей, в том числе подземных этажей:	1, в том числе подземных 0
Материал наружных стен:	Кирпичные
Год ввода в эксплуатацию по завершении строительства:	1899
Год завершения строительства:	данные отсутствуют
Кадастровая стоимость, руб.:	1465082.1
Кадастровые номера иных объектов недвижимости, в пределах которых расположен объект недвижимости:	78:06:0002077:3937
Кадастровые номера помещений, машино-мест, расположенных в здании или сооружении:	78:06:0002077:2284, 78:06:0002077:2285, 78:06:0002077:2286
Кадастровые номера объектов недвижимости, из которых образован объект недвижимости:	данные отсутствуют
Кадастровые номера образованных объектов недвижимости:	данные отсутствуют
Сведения о включении объекта недвижимости в состав предприятия как имущественного комплекса:	данные отсутствуют
Сведения о включении объекта недвижимости в состав единого недвижимого комплекса:	данные отсутствуют
Виды разрешенного использования:	данные отсутствуют

 <p align="center">ДОКУМЕНТ ПОДПИСАН ЭЛЕКТРОННОЙ ПОДПИСЬЮ</p> <p align="center"><small>Сертификат: 3094B7974B3CA8E1F07A347CFAD6FA78 Владелец: ФЕДЕРАЛЬНАЯ СЛУЖБА ГОСУДАРСТВЕННОЙ РЕГИСТРАЦИИ, КАДАСТРА И КАРТОГРАФИИ Действителен: с 17.05.2022 по 10.08.2023</small></p>
--

полное наименование должности	инициалы, фамилия
-------------------------------	-------------------

Здание			
вид объекта недвижимости			
Лист № 2 раздела 1	Всего листов раздела 1: 2	Всего разделов: 5	Всего листов выписки: 8
10.04.2023г. № КУВИ-001/2023-84562682			
Кадастровый номер:		78:06:0002077:2024	
Сведения о включении объекта недвижимости в реестр объектов культурного наследия:	данные отсутствуют		
Сведения о кадастровом инженере:	данные отсутствуют		
Статус записи об объекте недвижимости:	Сведения об объекте недвижимости имеют статус "актуальные, ранее учтенные"		
Особые отметки:	Сведения, необходимые для заполнения раздела: 6 - Сведения о частях объекта недвижимости, отсутствуют.		
Получатель выписки:	Ваулина Анастасия Андреевна, действующий(ая) на основании документа "" САНКТ-ПЕТЕРБУРГСКОЕ ГОСУДАРСТВЕННОЕ КАЗЕННОЕ УЧРЕЖДЕНИЕ "ИМУЩЕСТВО САНКТ-ПЕТЕРБУРГА"		

полное наименование должности	 ДОКУМЕНТ ПОДПИСАН ЭЛЕКТРОННОЙ ПОДПИСЬЮ Сертификат: 3094B7974B3CA8E1F07A347CFAD6FA78 Владелец: ФЕДЕРАЛЬНАЯ СЛУЖБА ГОСУДАРСТВЕННОЙ РЕГИСТРАЦИИ, КАДАСТРА И КАРТОГРАФИИ Действителен: с 17.05.2022 по 10.08.2023	инициалы, фамилия
-------------------------------	---	-------------------

Выписка из Единого государственного реестра недвижимости об объекте недвижимости  
Сведения о зарегистрированных правах

Здание			
вид объекта недвижимости			
Лист № 1 раздела 2	Всего листов раздела 2: 1	Всего разделов: 5	Всего листов выписки: 8
10.04.2023г. № КУВИ-001/2023-84562682			
Кадастровый номер:		78:06:0002077:2024	
1	Правообладатель (правообладатели):	1.1	Санкт-Петербург
	Сведения о возможности предоставления третьим лицам персональных данных физического лица:	1.1.1	данные отсутствуют
2	Вид, номер, дата и время государственной регистрации права:	2.1	Собственность 78-78-33/033/2011-140 28.09.2011 00:00:00
3	Сведения об осуществлении государственной регистрации сделки, права без необходимого в силу закона согласия третьего лица, органа:	3.1	данные отсутствуют
4	Ограничение прав и обременение объекта недвижимости:	не зарегистрировано	
5	Договоры участия в долевом строительстве:	не зарегистрировано	
6	Заявленные в судебном порядке права требования:	данные отсутствуют	
7	Сведения о возможности предоставления третьим лицам персональных данных физического лица	данные отсутствуют	
8	Сведения о возражении в отношении зарегистрированного права:	данные отсутствуют	
9	Сведения о наличии решения об изъятии объекта недвижимости для государственных и муниципальных нужд:	данные отсутствуют	
10	Сведения о невозможности государственной регистрации без личного участия правообладателя или его законного представителя:	данные отсутствуют	
11	Правопритязания и сведения о наличии поступивших, но не рассмотренных заявлений о проведении государственной регистрации права (перехода, прекращения права), ограничения права или обременения объекта недвижимости, сделки в отношении объекта недвижимости:	отсутствуют	

	<p>ДОКУМЕНТ ПОДПИСАН ЭЛЕКТРОННОЙ ПОДПИСЬЮ</p>	
Сертификат: 3094В7974ВЗСА8Е1F07А347СFAD6FA78	Владелец: ФЕДЕРАЛЬНАЯ СЛУЖБА ГОСУДАРСТВЕННОЙ	
РЕГИСТРАЦИИ, КАДАСТРА И КАРТОГРАФИИ	Действителен: с 17.05.2022 по 10.08.2023	инициалы, фамилия
полное наименование должности		



Выписка из Единого государственного реестра недвижимости об объекте недвижимости  
 Описание местоположения объекта недвижимости

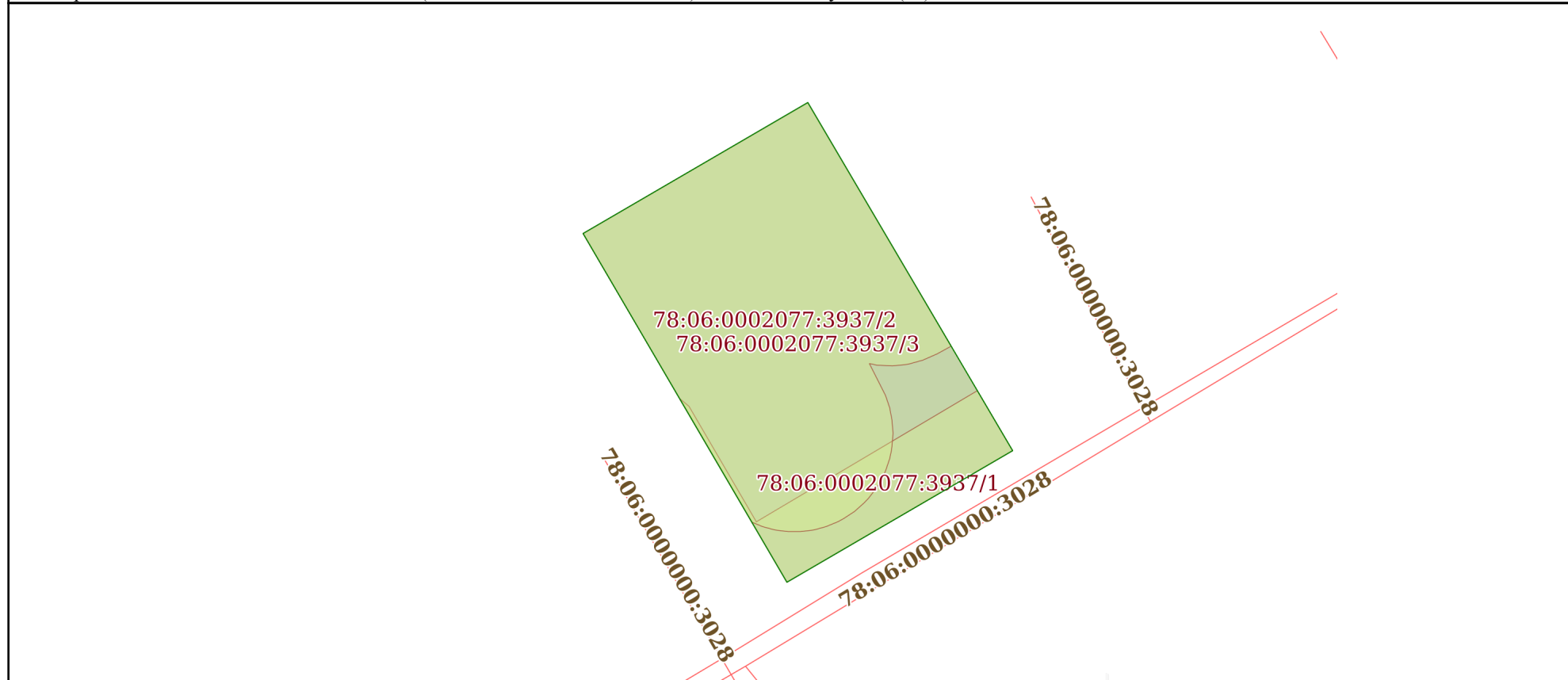
Здание			
вид объекта недвижимости			

Лист № 1 раздела 5	Всего листов раздела 5: 1	Всего разделов: 5	Всего листов выписки: 8
--------------------	---------------------------	-------------------	-------------------------

10.04.2023г. № КУВИ-001/2023-84562682

Кадастровый номер: 78:06:0002077:2024

Схема расположения объекта недвижимости (части объекта недвижимости) на земельном участке(ах)




Масштаб 1:300      Условные обозначения:

	 <p>ДОКУМЕНТ ПОДПИСАН ЭЛЕКТРОННОЙ ПОДПИСЬЮ</p> <p>Сертификат: 3094В7974ВЗСА8Е1F07А347СFAD6FA78                  Владелец: ФЕДЕРАЛЬНАЯ СЛУЖБА ГОСУДАРСТВЕННОЙ                  РЕГИСТРАЦИИ, КАДАСТРА И КАРТОГРАФИИ                  Действителен: с 17.05.2022 по 10.08.2023</p>	
полное наименование должности	инициалы, фамилия	

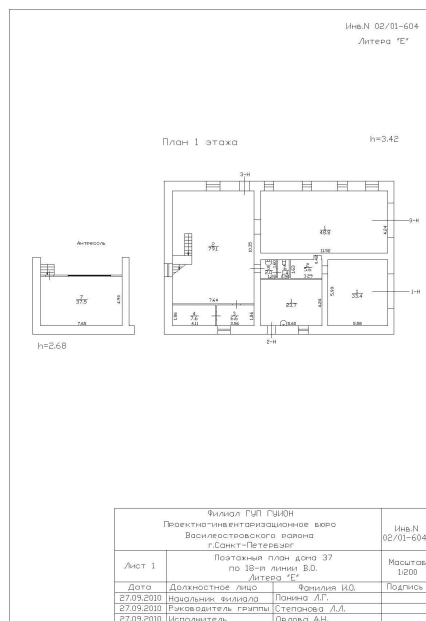
Выписка из Единого государственного реестра недвижимости об объекте недвижимости  
Перечень помещений, машино-мест, расположенных в здании, сооружении

Здание						
вид объекта недвижимости						
Лист № 1 раздела 7		Всего листов раздела 7: 1		Всего разделов: 5		Всего листов выписки: 8
10.04.2023г. № КУВИ-001/2023-84562682						
Кадастровый номер:			78:06:0002077:2024			
N п/п	Кадастровый номер помещения, машино-места	Номер этажа (этажей)	Обозначение (номер) помещения, машино-места на поэтажном плане	Назначение помещения	Вид разрешенного использования	Площадь, м2
1	78:06:0002077:2284	1	1-Н	Нежилое помещение	данные отсутствуют	39
2	78:06:0002077:2285	1	2-Н	Нежилое помещение	данные отсутствуют	23.7
3	78:06:0002077:2286	1	3-Н	Нежилое помещение	данные отсутствуют	183

полное наименование должности		ДОКУМЕНТ ПОДПИСАН ЭЛЕКТРОННОЙ ПОДПИСЬЮ	инициалы, фамилия
	Сертификат: 3094B7974B3CA8E1F07A347CFAD6FA78 Владелец: ФЕДЕРАЛЬНАЯ СЛУЖБА ГОСУДАРСТВЕННОЙ РЕГИСТРАЦИИ, КАДАСТРА И КАРТОГРАФИИ Действителен: с 17.05.2022 по 10.08.2023		

Выписка из Единого государственного реестра недвижимости об объекте недвижимости  
 План расположения помещения, машино-места на этаже (плане этажа)

Здание			
вид объекта недвижимости			
Лист № 1 раздела 8	Всего листов раздела 8: 3	Всего разделов: 5	Всего листов выписки: 8
10.04.2023г. № КУВИ-001/2023-84562682			
Кадастровый номер: 78:06:0002077:2024		Номер этажа (этажей): 1	



Масштаб 1



ДОКУМЕНТ ПОДПИСАН  
 ЭЛЕКТРОННОЙ ПОДПИСЬЮ

Сертификат: 3094В7974ВЗСА8Е1F07A347CFAD6FA78

Владелец: ФЕДЕРАЛЬНАЯ СЛУЖБА ГОСУДАРСТВЕННОЙ  
 РЕГИСТРАЦИИ, КАДАСТРА И КАРТОГРАФИИ  
 Действителен: с 17.05.2022 по 10.08.2023

ПОЛНОЕ НАИМЕНОВАНИЕ ДОЛЖНОСТИ

инициалы, фамилия

Здание

вид объекта недвижимости

Лист № 2 раздела 8

Всего листов раздела 8: 3

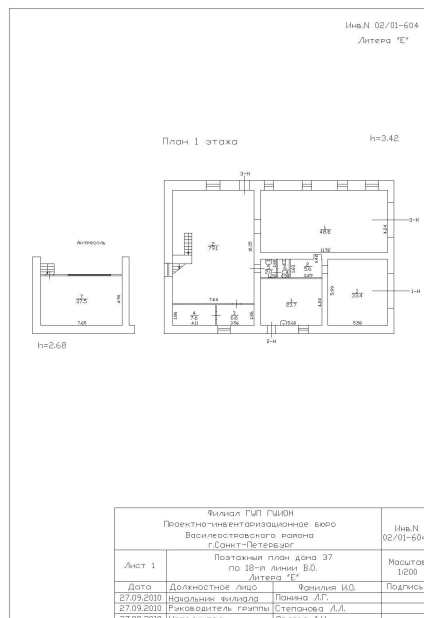
Всего разделов: 5

Всего листов выписки: 8

10.04.2023г. № КУВИ-001/2023-84562682

Кадастровый номер: 78:06:0002077:2024

Номер этажа (этажей): 1



Масштаб 1



ДОКУМЕНТ ПОДПИСАН  
ЭЛЕКТРОННОЙ ПОДПИСЬЮ

Сертификат: 3094В7974ВЗСА8Е1F07A347CFAD6FA78

Владелец: ФЕДЕРАЛЬНАЯ СЛУЖБА ГОСУДАРСТВЕННОЙ

РЕГИСТРАЦИИ, КАДАСТРА И КАРТОГРАФИИ

Действителен: с 17.05.2022 по 10.08.2023

ПОЛНОЕ НАИМЕНОВАНИЕ ДОЛЖНОСТИ

инициалы, фамилия

Здание

вид объекта недвижимости

Лист № 3 раздела 8

Всего листов раздела 8: 3

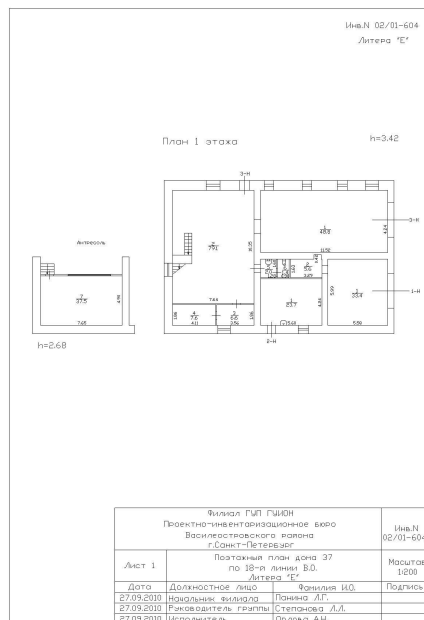
Всего разделов: 5

Всего листов выписки: 8

10.04.2023г. № КУВИ-001/2023-84562682

Кадастровый номер: 78:06:0002077:2024

Номер этажа (этажей): 1



Масштаб 1



ДОКУМЕНТ ПОДПИСАН  
ЭЛЕКТРОННОЙ ПОДПИСЬЮ

Сертификат: 3094B7974B3CA8E1F07A347CFAD6FA78

Владелец: ФЕДЕРАЛЬНАЯ СЛУЖБА ГОСУДАРСТВЕННОЙ

РЕГИСТРАЦИИ, КАДАСТРА И КАРТОГРАФИИ

Действителен: с 17.05.2022 по 10.08.2023

ПОЛНОЕ НАИМЕНОВАНИЕ ДОЛЖНОСТИ

инициалы, фамилия

**Филиал публично-правовой компании "Роскадастр" по Санкт-Петербургу**

полное наименование органа регистрации прав

Выписка из Единого государственного реестра недвижимости об объекте недвижимости

Сведения о характеристиках объекта недвижимости

На основании запроса от 10.04.2023, поступившего на рассмотрение 10.04.2023, сообщаем, что согласно записям Единого государственного реестра недвижимости:


Раздел 1 Лист 1

Земельный участок			
вид объекта недвижимости			

Лист № 1 раздела 1	Всего листов раздела 1: 3	Всего разделов: 8	Всего листов выписки: 16
--------------------	---------------------------	-------------------	--------------------------

10.04.2023г. № КУВИ-001/2023-84562786	
Кадастровый номер:	78:06:0002077:3937
Номер кадастрового квартала:	78:06:0002077
Дата присвоения кадастрового номера:	28.06.2019

Ранее присвоенный государственный учетный номер:	данные отсутствуют
Адрес:	Российская Федерация, Санкт-Петербург, муниципальный округ Васильевский, 18-я линия В.О., участок 37
Площадь:	271 +/- 6
Кадастровая стоимость, руб.:	1945870.22
Кадастровые номера расположенных в пределах земельного участка объектов недвижимости:	78:06:0002077:2024
Кадастровые номера объектов недвижимости, из которых образован объект недвижимости:	данные отсутствуют
Кадастровые номера образованных объектов недвижимости:	данные отсутствуют
Категория земель:	Земли населенных пунктов
Виды разрешенного использования:	бытовое обслуживание
Сведения о кадастровом инженере:	данные отсутствуют
Сведения о лесах, водных объектах и об иных природных объектах, расположенных в пределах земельного участка:	данные отсутствуют
Сведения о том, что земельный участок полностью расположен в границах зоны с особыми условиями использования территории, территории объекта культурного наследия, публичного сервитута:	данные отсутствуют
Сведения о том, что земельный участок расположен в границах особой экономической зоны, территории опережающего социально-экономического развития, зоны территориального развития в Российской Федерации, игровой зоны:	данные отсутствуют

	ДОКУМЕНТ ПОДПИСАН ЭЛЕКТРОННОЙ ПОДПИСЬЮ	
	Сертификат: 3094B7974B3CA8E1F07A347CFAD6FA78 Владелец: ФЕДЕРАЛЬНАЯ СЛУЖБА ГОСУДАРСТВЕННОЙ РЕГИСТРАЦИИ, КАДАСТРА И КАРТОГРАФИИ Действителен: с 17.05.2022 по 10.08.2023	инициалы, фамилия
полное наименование должности		

Земельный участок			
вид объекта недвижимости			
Лист № 2 раздела 1	Всего листов раздела 1: 3	Всего разделов: 8	Всего листов выписки: 16
10.04.2023г. № КУВИ-001/2023-84562786			
Кадастровый номер:		78:06:0002077:3937	
Сведения о том, что земельный участок расположен в границах особо охраняемой природной территории, охотничьих угодий, лесничеств:		данные отсутствуют	
Сведения о результатах проведения государственного земельного надзора:		данные отсутствуют	
Сведения о расположении земельного участка в границах территории, в отношении которой утвержден проект межевания территории:		данные отсутствуют	
Условный номер земельного участка:		данные отсутствуют	
Сведения о принятии акта и (или) заключении договора, предусматривающих предоставление в соответствии с земельным законодательством исполнительным органом государственным органом власти или органом местного самоуправления, находящегося в государственной или муниципальной собственности земельного участка для строительства наемного дома социального использования или наемного дома коммерческого использования:		данные отсутствуют	
Сведения о том, что земельный участок или земельные участки образованы на основании решения об изъятии земельного участка и (или) расположенного на нем объекта недвижимости для государственных или муниципальных нужд:		данные отсутствуют	
Сведения о том, что земельный участок образован из земель или земельного участка, государственная собственность на которые не разграничена:		данные отсутствуют	
Сведения о наличии земельного спора о местоположении границ земельных участков:		данные отсутствуют	
Статус записи об объекте недвижимости:		Сведения об объекте недвижимости имеют статус "актуальные"	
Особые отметки:		Сведения об ограничениях права на объект недвижимости, обременениях данного объекта, не зарегистрированных в реестре прав, ограничений прав и обременений недвижимого имущества: вид ограничения (обременения): прочие ограничения прав и обременения объекта недвижимости; срок действия не установлен. вид ограничения (обременения): прочие ограничения прав и обременения объекта недвижимости; срок действия не установлен. вид ограничения (обременения): прочие ограничения прав и обременения объекта недвижимости; срок действия не установлен.	

	ДОКУМЕНТ ПОДПИСАН ЭЛЕКТРОННОЙ ПОДПИСЬЮ	
Сертификат: 3094В7974ВЗСА8Е1F07А347CFAD6FA78 Владелец: ФЕДЕРАЛЬНАЯ СЛУЖБА ГОСУДАРСТВЕННОЙ РЕГИСТРАЦИИ, КАДАСТРА И КАРТОГРАФИИ Действителен: с 17.05.2022 по 10.08.2023		инициалы, фамилия
полное наименование должности		

Земельный участок			
вид объекта недвижимости			
Лист № 3 раздела 1	Всего листов раздела 1: 3	Всего разделов: 8	Всего листов выписки: 16
10.04.2023г. № КУВИ-001/2023-84562786			
Кадастровый номер:		78:06:0002077:3937	
Получатель выписки:		Ваулина Анастасия Андреевна, действующий(ая) на основании документа "" САНКТ-ПЕТЕРБУРГСКОЕ ГОСУДАРСТВЕННОЕ КАЗЕННОЕ УЧРЕЖДЕНИЕ "ИМУЩЕСТВО САНКТ-ПЕТЕРБУРГА"	

	 <p>ДОКУМЕНТ ПОДПИСАН ЭЛЕКТРОННОЙ ПОДПИСЬЮ</p> <p>Сертификат: 3094B7974B3CA8E1F07A347CFAD6FA78 Владелец: ФЕДЕРАЛЬНАЯ СЛУЖБА ГОСУДАРСТВЕННОЙ РЕГИСТРАЦИИ, КАДАСТРА И КАРТОГРАФИИ Действителен: с 17.05.2022 по 10.08.2023</p>	
полное наименование должности	инициалы, фамилия	



Выписка из Единого государственного реестра недвижимости об объекте недвижимости  
Сведения о зарегистрированных правах

Земельный участок			
вид объекта недвижимости			
Лист № 1 раздела 2	Всего листов раздела 2: 2	Всего разделов: 8	Всего листов выписки: 16
10.04.2023г. № КУВИ-001/2023-84562786			
Кадастровый номер:		78:06:0002077:3937	
1	Правообладатель (правообладатели):	1.1	Санкт-Петербург
	Сведения о возможности предоставления третьим лицам персональных данных физического лица:	1.1.1	данные отсутствуют
2	Вид, номер, дата и время государственной регистрации права:	2.1	Собственность 78:06:0002077:3937-78/033/2019-1 28.06.2019 09:07:18
3	Сведения об осуществлении государственной регистрации сделки, права без необходимого в силу закона согласия третьего лица, органа:	3.1	данные отсутствуют
4	Ограничение прав и обременение объекта недвижимости:	не зарегистрировано	
5	Договоры участия в долевом строительстве:	не зарегистрировано	
6	Заявленные в судебном порядке права требования:	данные отсутствуют	
7	Сведения о возможности предоставления третьим лицам персональных данных физического лица	данные отсутствуют	
8	Сведения о возражении в отношении зарегистрированного права:	данные отсутствуют	
9	Сведения о наличии решения об изъятии объекта недвижимости для государственных и муниципальных нужд:	данные отсутствуют	
10	Сведения о невозможности государственной регистрации без личного участия правообладателя или его законного представителя:	данные отсутствуют	
11	Правопритязания и сведения о наличии поступивших, но не рассмотренных заявлений о проведении государственной регистрации права (перехода, прекращения права), ограничения права или обременения объекта недвижимости, сделки в отношении объекта недвижимости:	отсутствуют	



ДОКУМЕНТ ПОДПИСАН  
ЭЛЕКТРОННОЙ ПОДПИСЬЮ

Сертификат: 3094В7974ВЗСА8Е1F07А347CFAD6FA78

Владелец: ФЕДЕРАЛЬНАЯ СЛУЖБА ГОСУДАРСТВЕННОЙ

РЕГИСТРАЦИИ, КАДАСТРА И КАРТОГРАФИИ

Действителен: с 17.05.2022 по 10.08.2023

полное наименование должности

инициалы, фамилия

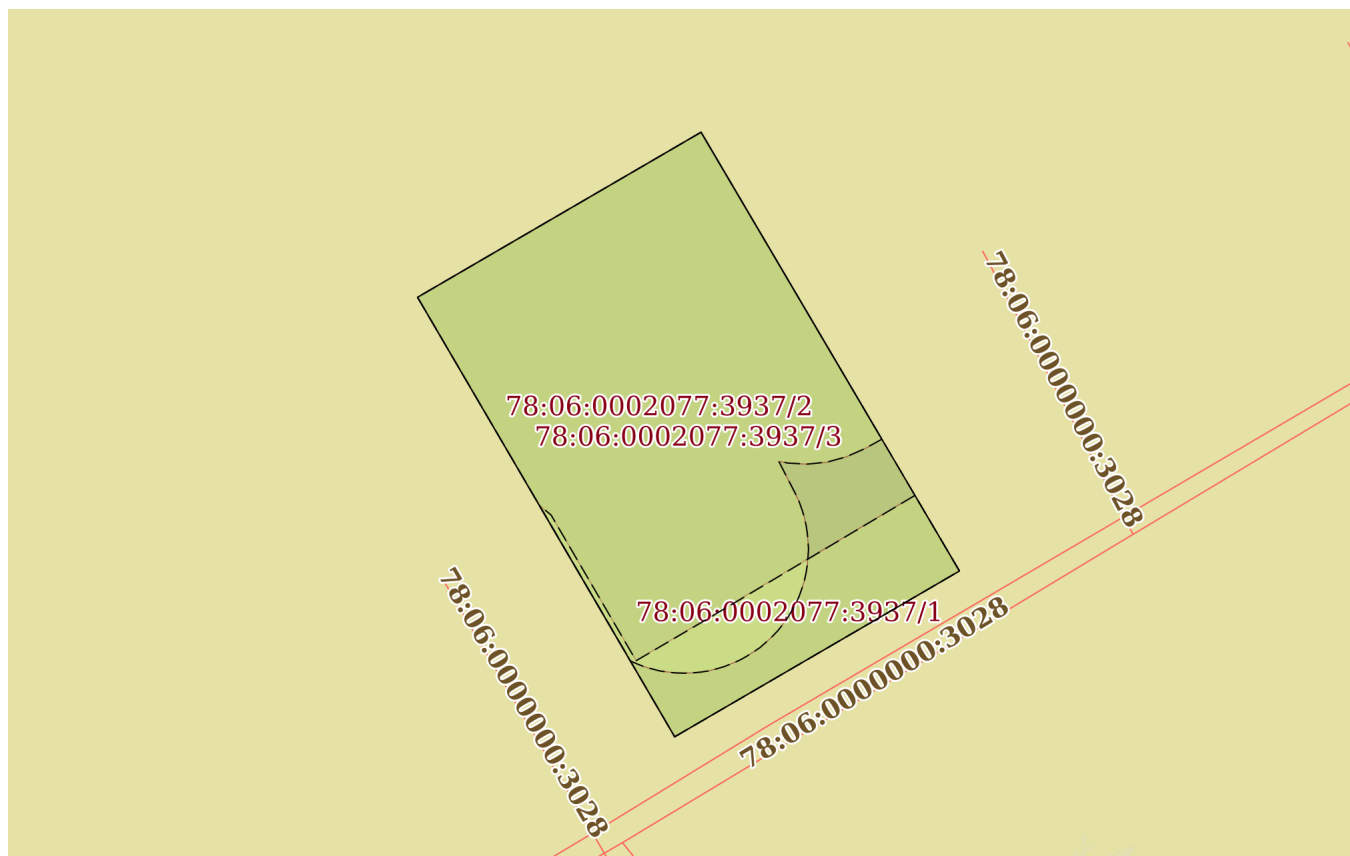
Земельный участок			
вид объекта недвижимости			
Лист № 2 раздела 2	Всего листов раздела 2: 2	Всего разделов: 8	Всего листов выписки: 16
10.04.2023г. № КУВИ-001/2023-84562786			
Кадастровый номер:		78:06:0002077:3937	
11	Сведения о невозможности государственной регистрации перехода, прекращения, ограничения права на земельный участок из земель сельскохозяйственного назначения:	данные отсутствуют	

полное наименование должности	 ДОКУМЕНТ ПОДПИСАН ЭЛЕКТРОННОЙ ПОДПИСЬЮ Сертификат: 3094B7974B3CA8E1F07A347CFAD6FA78 Владелец: ФЕДЕРАЛЬНАЯ СЛУЖБА ГОСУДАРСТВЕННОЙ РЕГИСТРАЦИИ, КАДАСТРА И КАРТОГРАФИИ Действителен: с 17.05.2022 по 10.08.2023	инициалы, фамилия
-------------------------------	---	-------------------

Выписка из Единого государственного реестра недвижимости об объекте недвижимости  
Описание местоположения земельного участка


Земельный участок			
вид объекта недвижимости			
Лист № 1 раздела 3	Всего листов раздела 3: 1	Всего разделов: 8	Всего листов выписки: 16
10.04.2023г. № КУВИ-001/2023-84562786			
Кадастровый номер:		78:06:0002077:3937	

План (чертеж, схема) земельного участка



Масштаб 1:300

Условные обозначения:

	 ДОКУМЕНТ ПОДПИСАН ЭЛЕКТРОННОЙ ПОДПИСЬЮ Сертификат: 3094В7974ВЗСА8Е1F07А347СFAD6FA78 Владелец: ФЕДЕРАЛЬНАЯ СЛУЖБА ГОСУДАРСТВЕННОЙ РЕГИСТРАЦИИ, КАДАСТРА И КАРТОГРАФИИ Действителен: с 17.05.2022 по 10.08.2023	
полное наименование должности	инициалы, фамилия	

## Выписка из Единого государственного реестра недвижимости об объекте недвижимости

## Описание местоположения земельного участка

Земельный участок			
вид объекта недвижимости			
Лист № 1 раздела 3.1	Всего листов раздела 3.1: 1	Всего разделов: 8	Всего листов выписки: 16
10.04.2023г. № КУВИ-001/2023-84562786			
Кадастровый номер:		78:06:0002077:3937	

Описание местоположения границ земельного участка							
№ п/п	Номер точки		Дирекционный угол	Горизонтальное проложение, м	Описание закрепления на местности	Кадастровые номера смежных участков	Сведения об адресах правообладателей смежных земельных участков
	начальная	конечная					
1	2	3	4	5	6	7	8
1	1.1.1	1.1.2	329°40.7'	20.48	данные отсутствуют	данные отсутствуют	данные отсутствуют
2	1.1.2	1.1.3	59°46.9'	13.19	данные отсутствуют	данные отсутствуют	данные отсутствуют
3	1.1.3	1.1.4	149°31.0'	20.48	данные отсутствуют	данные отсутствуют	данные отсутствуют
4	1.1.4	1.1.1	239°46.7'	13.25	данные отсутствуют	данные отсутствуют	данные отсутствуют



ДОКУМЕНТ ПОДПИСАН  
ЭЛЕКТРОННОЙ ПОДПИСЬЮ

Сертификат: 3094B7974B3CA8E1F07A347CFAD6FA78

Владелец: ФЕДЕРАЛЬНАЯ СЛУЖБА ГОСУДАРСТВЕННОЙ

РЕГИСТРАЦИИ, КАДАСТРА И КАРТОГРАФИИ

Действителен: с 17.05.2022 по 10.08.2023

полное наименование должности

инициалы, фамилия

## Выписка из Единого государственного реестра недвижимости об объекте недвижимости

## Описание местоположения земельного участка

Земельный участок			
вид объекта недвижимости			
Лист № 1 раздела 3.2	Всего листов раздела 3.2: 1	Всего разделов: 8	Всего листов выписки: 16
10.04.2023г. № КУВИ-001/2023-84562786			
Кадастровый номер:		78:06:0002077:3937	

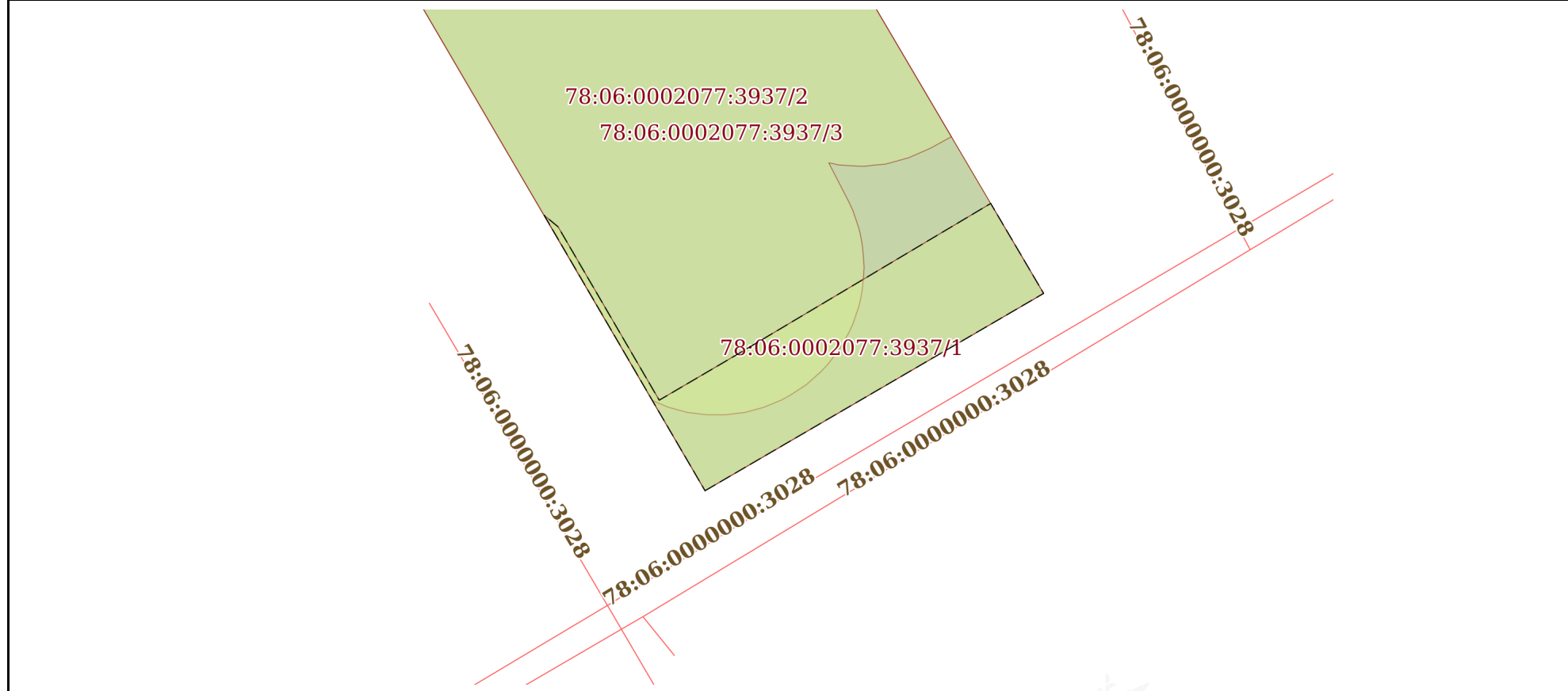
Сведения о характерных точках границы земельного участка				
Система координат СК-1964				
Номер точки	Координаты, м		Описание закрепления на местности	Средняя квадратичная погрешность определения координат характерных точек границ земельного участка, м
	X	Y		
1	2	3	4	5
1	94684.83	110807.81	-	0.1
2	94691.5	110819.26	-	0.1
3	94709.15	110808.87	-	0.1
4	94702.51	110797.47	-	0.1
1	94684.83	110807.81	-	0.1

полное наименование должности		ДОКУМЕНТ ПОДПИСАН ЭЛЕКТРОННОЙ ПОДПИСЬЮ	инициалы, фамилия
	Сертификат: 3094В7974ВЗСА8Е1F07А347CFAD6FA78 Владелец: ФЕДЕРАЛЬНАЯ СЛУЖБА ГОСУДАРСТВЕННОЙ РЕГИСТРАЦИИ, КАДАСТРА И КАРТОГРАФИИ Действителен: с 17.05.2022 по 10.08.2023		


Выписка из Единого государственного реестра недвижимости об объекте недвижимости  
Сведения о частях земельного участка

Земельный участок			
вид объекта недвижимости			
Лист № 1 раздела 4	Всего листов раздела 4: 3	Всего разделов: 8	Всего листов выписки: 16
10.04.2023г. № КУВИ-001/2023-84562786			
Кадастровый номер:		78:06:0002077:3937	

План (чертеж, схема) части земельного участка      Учетный номер части: 78:06:0002077:3937/1



Масштаб 1:200      Условные обозначения:

полное наименование должности	 ДОКУМЕНТ ПОДПИСАН ЭЛЕКТРОННОЙ ПОДПИСЬЮ	инициалы, фамилия
	Сертификат: 3094В7974ВЗСА8Е1F07А347СFAD6FА78 Владелец: ФЕДЕРАЛЬНАЯ СЛУЖБА ГОСУДАРСТВЕННОЙ РЕГИСТРАЦИИ, КАДАСТРА И КАРТОГРАФИИ Действителен: с 17.05.2022 по 10.08.2023	

Земельный участок			
вид объекта недвижимости			
Лист № 2 раздела 4	Всего листов раздела 4: 3	Всего разделов: 8	Всего листов выписки: 16
10.04.2023г. № КУВИ-001/2023-84562786			
Кадастровый номер:		78:06:0002077:3937	
План (чертеж, схема) части земельного участка		Учетный номер части: 78:06:0002077:3937/2	
Масштаб 1:300	Условные обозначения:		

полное наименование должности	 ДОКУМЕНТ ПОДПИСАН ЭЛЕКТРОННОЙ ПОДПИСЬЮ	инициалы, фамилия
	Сертификат: 3094B7974B3CA8E1F07A347CFAD6FA78 Владелец: ФЕДЕРАЛЬНАЯ СЛУЖБА ГОСУДАРСТВЕННОЙ РЕГИСТРАЦИИ, КАДАСТРА И КАРТОГРАФИИ Действителен: с 17.05.2022 по 10.08.2023	

Земельный участок			
вид объекта недвижимости			
Лист № 3 раздела 4	Всего листов раздела 4: 3	Всего разделов: 8	Всего листов выписки: 16
10.04.2023г. № КУВИ-001/2023-84562786			
Кадастровый номер:		78:06:0002077:3937	
План (чертеж, схема) части земельного участка		Учетный номер части: 78:06:0002077:3937/3	
Масштаб 1:300	Условные обозначения:		

полное наименование должности	 ДОКУМЕНТ ПОДПИСАН ЭЛЕКТРОННОЙ ПОДПИСЬЮ	инициалы, фамилия
	Сертификат: 3094В7974ВЗСА8Е1F07А347СFAD6FA78 Владелец: ФЕДЕРАЛЬНАЯ СЛУЖБА ГОСУДАРСТВЕННОЙ РЕГИСТРАЦИИ, КАДАСТРА И КАРТОГРАФИИ Действителен: с 17.05.2022 по 10.08.2023	



Выписка из Единого государственного реестра недвижимости об объекте недвижимости  
Сведения о частях земельного участка

Земельный участок			
вид объекта недвижимости			
Лист № 1 раздела 4.1	Всего листов раздела 4.1: 1	Всего разделов: 8	Всего листов выписки: 16
10.04.2023г. № КУВИ-001/2023-84562786			
Кадастровый номер:		78:06:0002077:3937	
Учетный номер части	Площадь, м2	Содержание ограничения в использовании или ограничения права на объект недвижимости или обременения объекта недвижимости	
1	2	3	
78:06:0002077:3937/1	47	вид ограничения (обременения): прочие ограничения прав и обременения объекта недвижимости; Срок действия: не установлен; Содержание ограничения (обременения): Охранная зона канализационных сетей	
78:06:0002077:3937/2	224	вид ограничения (обременения): прочие ограничения прав и обременения объекта недвижимости; Срок действия: не установлен; Содержание ограничения (обременения): Охранная зона тепловых сетей	
78:06:0002077:3937/3	271	вид ограничения (обременения): прочие ограничения прав и обременения объекта недвижимости; Срок действия: не установлен; Содержание ограничения (обременения): Единая зона регулирования застройки и хозяйственной деятельности	

полное наименование должности	 ДОКУМЕНТ ПОДПИСАН ЭЛЕКТРОННОЙ ПОДПИСЬЮ	инициалы, фамилия
	Сертификат: 3094B7974B3CA8E1F07A347CFAD6FA78 Владелец: ФЕДЕРАЛЬНАЯ СЛУЖБА ГОСУДАРСТВЕННОЙ РЕГИСТРАЦИИ, КАДАСТРА И КАРТОГРАФИИ Действителен: с 17.05.2022 по 10.08.2023	

## Выписка из Единого государственного реестра недвижимости об объекте недвижимости

## Сведения о частях земельного участка

Земельный участок			
вид объекта недвижимости			
Лист № 1 раздела 4.2	Всего листов раздела 4.2: 4	Всего разделов: 8	Всего листов выписки: 16
10.04.2023г. № КУВИ-001/2023-84562786			
Кадастровый номер:		78:06:0002077:3937	

Сведения о характерных точках границы части (частей) земельного участка				
Учетный номер части: 78:06:0002077:3937/1				
Система координат СК-1964				
Номер точки	Координаты, м		Описание закрепления на местности	Средняя квадратичная погрешность определения координат характерных точек границ земельного участка, м
	X	Y		
1	2	3	4	5
1	94684.83	110807.81	-	0.1
2	94691.5	110819.26	-	0.1
3	94694.54	110817.47	-	0.1
4	94689.52	110809.04	-	0.1
5	94687.89	110806.26	-	0.1
6	94693.75	110802.84	-	0.1
7	94694.14	110802.37	-	0.1
1	94684.83	110807.81	-	0.1

полное наименование должности		ДОКУМЕНТ ПОДПИСАН ЭЛЕКТРОННОЙ ПОДПИСЬЮ	инициалы, фамилия
	Сертификат: 3094B7974B3CA8E1F07A347CFAD6FA78 Владелец: ФЕДЕРАЛЬНАЯ СЛУЖБА ГОСУДАРСТВЕННОЙ РЕГИСТРАЦИИ, КАДАСТРА И КАРТОГРАФИИ Действителен: с 17.05.2022 по 10.08.2023		

## Земельный участок

вид объекта недвижимости

Лист № 2 раздела 4.2

Всего листов раздела 4.2: 4

Всего разделов: 8

Всего листов выписки: 16

10.04.2023г. № КУВИ-001/2023-84562786

Кадастровый номер:

78:06:0002077:3937

## Сведения о характерных точках границы части (частей) земельного участка

Учетный номер части: 78:06:0002077:3937/2

Система координат СК-1964

Номер точки	Координаты, м		Описание закрепления на местности	Средняя квадратичная погрешность определения координат характерных точек границ земельного участка, м
	X	Y		
1	2	3	4	5
1	94709.15	110808.87	-	0.1
2	94702.51	110797.47	-	0.1
3	94687.88	110806.03	-	0.1
4	94687.77	110806.28	-	0.1
5	94687.65	110806.58	-	0.1
6	94687.56	110806.9	-	0.1
7	94687.48	110807.21	-	0.1
8	94687.43	110807.53	-	0.1
9	94687.4	110807.86	-	0.1
10	94687.39	110808.19	-	0.1
11	94687.4	110808.51	-	0.1
12	94687.43	110808.84	-	0.1
13	94687.48	110809.17	-	0.1
14	94687.56	110809.48	-	0.1
15	94687.65	110809.79	-	0.1
16	94687.77	110810.1	-	0.1
17	94687.9	110810.4	-	0.1
18	94688.06	110810.69	-	0.1
19	94688.23	110810.96	-	0.1
20	94688.42	110811.24	-	0.1
21	94688.63	110811.48	-	0.1
22	94688.85	110811.72	-	0.1
23	94689.09	110811.95	-	0.1
24	94689.34	110812.15	-	0.1



ДОКУМЕНТ ПОДПИСАН  
ЭЛЕКТРОННОЙ ПОДПИСЬЮ

Сертификат: 3094В7974ВЗСА8Е1F07А347СFAD6FА78

Владелец: ФЕДЕРАЛЬНАЯ СЛУЖБА ГОСУДАРСТВЕННОЙ

РЕГИСТРАЦИИ, КАДАСТРА И КАРТОГРАФИИ

Действителен: с 17.05.2022 по 10.08.2023

полное наименование должности

инициалы, фамилия

## Земельный участок

вид объекта недвижимости

Лист № 3 раздела 4.2

Всего листов раздела 4.2: 4

Всего разделов: 8

Всего листов выписки: 16

10.04.2023г. № КУВИ-001/2023-84562786

Кадастровый номер:

78:06:0002077:3937

1	2	3	4	5
25	94689.61	110812.35	-	0.1
26	94689.89	110812.51	-	0.1
27	94690.17	110812.67	-	0.1
28	94690.47	110812.81	-	0.1
29	94690.78	110812.92	-	0.1
30	94691.09	110813.02	-	0.1
31	94691.41	110813.09	-	0.1
32	94691.73	110813.14	-	0.1
33	94692.06	110813.17	-	0.1
34	94692.38	110813.19	-	0.1
35	94692.71	110813.17	-	0.1
36	94693.04	110813.14	-	0.1
37	94693.36	110813.09	-	0.1
38	94693.68	110813.02	-	0.1
39	94693.99	110812.92	-	0.1
40	94694.3	110812.81	-	0.1
41	94694.6	110812.67	-	0.1
42	94695.92	110811.99	-	0.1
43	94695.84	110812.37	-	0.1
44	94695.8	110813.16	-	0.1
45	94695.88	110813.94	-	0.1
46	94696.09	110814.7	-	0.1
47	94696.41	110815.43	-	0.1
48	94696.8	110816.14	-	0.1
1	94709.15	110808.87	-	0.1



ДОКУМЕНТ ПОДПИСАН  
ЭЛЕКТРОННОЙ ПОДПИСЬЮ

Сертификат: 3094B7974B3CA8E1F07A347CFAD6FA78

Владелец: ФЕДЕРАЛЬНАЯ СЛУЖБА ГОСУДАРСТВЕННОЙ

РЕГИСТРАЦИИ, КАДАСТРА И КАРТОГРАФИИ

Действителен: с 17.05.2022 по 10.08.2023

полное наименование должности

инициалы, фамилия

## Земельный участок

вид объекта недвижимости

Лист № 4 раздела 4.2

Всего листов раздела 4.2: 4

Всего разделов: 8

Всего листов выписки: 16

10.04.2023г. № КУВИ-001/2023-84562786

Кадастровый номер:

78:06:0002077:3937

## Сведения о характерных точках границы части (частей) земельного участка

Учетный номер части: 78:06:0002077:3937/3

Система координат СК-1964

Номер точки	Координаты, м		Описание закрепления на местности	Средняя квадратичная погрешность определения координат характерных точек границ земельного участка, м
	X	Y		
1	2	3	4	5
1	94684.83	110807.81	-	0.1
2	94691.5	110819.26	-	0.1
3	94709.15	110808.87	-	0.1
4	94702.51	110797.47	-	0.1
1	94684.83	110807.81	-	0.1



ДОКУМЕНТ ПОДПИСАН  
ЭЛЕКТРОННОЙ ПОДПИСЬЮ

Сертификат: 3094B7974B3CA8E1F07A347CFAD6FA78

Владелец: ФЕДЕРАЛЬНАЯ СЛУЖБА ГОСУДАРСТВЕННОЙ

РЕГИСТРАЦИИ, КАДАСТРА И КАРТОГРАФИИ

Действителен: с 17.05.2022 по 10.08.2023

полное наименование должности

инициалы, фамилия



ПРАВИТЕЛЬСТВО САНКТ-ПЕТЕРБУРГА  
КОМИТЕТ ПО КОНТРОЛЮ ЗА ИМУЩЕСТВОМ  
САНКТ-ПЕТЕРБУРГА

**АКТ**  
**обследования объекта нежилого фонда**

Санкт-Петербург

«11» января 2023 года

Обследование начато в «11» ч. «30» мин.  
Обследование окончено в «11» ч. «50» мин.

На основании приказа Комитета по контролю за имуществом Санкт-Петербурга от «10» января 2023 г. № 20-ПО сотрудниками Комитета по контролю за имуществом Санкт-Петербурга Управления контроля использования имущества центральных районов Санкт-Петербурга: главным специалистом отдела контроля имущества Шафиковым А.Р.; ведущим специалистом отдела контроля имущества Тюкленковой Е.В.

в присутствии: \_\_\_\_\_

проведено обследование здания (части здания), помещения (части помещения), сооружения, прочих составляющих здания (сооружения), расположенного по адресу: Санкт-Петербург, муниципальный округ Васильевский, 18-я линия В.О., дом 37, литера Е, часть здания 1-Н, 3-Н (далее – Объект).

Кадастровый номер Объекта: 78:06:0002077:2024.

Реестровый номер Объекта (при наличии): 0025K692800000.

Технические характеристики Объекта согласно информационным ресурсам и технической документации (при наличии): площадь: 222,0 кв. м. Этаж: 1. Вход: 3 отдельных со двора. Элементы благоустройства: электроснабжение, водоснабжение, отопление, канализация.

Статус объекта культурного наследия: отсутствует.

Основание пользования (при наличии): отсутствует.

В ходе обследования проводилось: осмотр, фотофиксация.

Обследование проводилось с использованием документов технического и кадастрового учета: план, содержащийся в выписке ЕГРН от 13.12.2022 № КУВИ-001/2022-222116515 (далее – План).

**В результате проведения обследования установлено:**

Доступ:

Обеспечен

Не обеспечен

Объект:

Используется

Не используется

		В		Д	
--	--	---	--	---	--

**Состояние Объекта\*:**

Евростандарт

Удовлетворительное

Отличное

Неудовлетворительное

Нормальное

**Вид использования Объекта:** не используется (захламлен бытовым мусором).

**Пользователь:** отсутствует.

**Перепланировка/переустройство:** между ч.п. 2, 3, 4 части здания 3-Н демонтированы перегородки с дверными проемами (фото 4); в ч.п. 4 части здания 3-Н оборудован оконный проем (фото 5).

**Иные лица, использующие Объект:** -.

**Подключение к сетям инженерного обеспечения (при наличии):**

электроснабжения \_\_\_\_\_

водоснабжения/водоотведения \_\_\_\_\_

(указывается основание подключения (при наличии)\*\*

(указывается основание подключения (при наличии)\*\*

газоснабжения \_\_\_\_\_

теплоснабжения \_\_\_\_\_

(указывается основание подключения(при наличии)\*\*

(указывается основание подключения(при наличии)\*\*

**Применение контрольно-кассовой техники на Объекте:**

применяется

не применяется

**Дополнительная информация:** в отношении Объекта зарегистрировано право государственной собственности Санкт-Петербурга № 78-78-33/033/2011-140 от 28.09.2011. Доступ на Объект обеспечен представителем обслуживающей организации. Объект захламлен бытовым мусором.

**Выявленные нарушения:** несоответствие планировки Объекта Плану. Ненадлежащее содержание Объекта.

**Приложение:**

Фототаблица

Копии документов технического учета

Иное: информация базы данных КИО ИТС «Аренда» на 1 л., выписка из ЕГРН на 5 л.

Главный специалист  
(должность лица, проводившего обследование)

(подпись)

Шафиков А.Р.  
(фамилия, имя, отчество)

Ведущий специалист  
(должность лица, проводившего обследование)

(подпись)

Тюкленкова Е.В.  
(фамилия, имя отчество)

Копия акта получена\*\*\*

(ФИО, правообладателя (пользователя) Объекта, его уполномоченного представителя (при наличии документов, подтверждающих полномочия))



\* В соответствии с классификацией состояния объектов, указанных в постановлении Правительства Санкт Петербурга от 21.12.2005 № 1958 «О порядке определения базовых ставок и коэффициентов, применяемых при расчете арендной платы за объекты нежилого фонда, арендодателем которых является Санкт Петербурга»

\*\*Указывается на основании документов, представленных пользователем Объекта

\*\*\* Предоставляется по письменному запросу правообладателя (пользователя) Объекта, его уполномоченного представителя.

Приложение к Акту обследования от 11.01.2023  
в соответствии с Приказом от 10.01.2023 № 20-ПО  
Адрес: Санкт-Петербург, муниципальный округ  
Васильевский, 18-я линия В.О., дом 37, литера Е, часть  
здания 1-Н, 3-Н (далее – Объект).

### ФОТОТАБЛИЦА

Фото № 1	
Описание:	Адресный ориентир.
Фото № 2	
Описание:	Вид на Объект

Главный специалист \_\_\_\_\_

Ведущий специалист \_\_\_\_\_

Шафиков А.Р.

Тюкленкова Е.В.



Приложение к Акту обследования от 11.01.2023  
в соответствии с Приказом от 10.01.2023 № 20-ПО  
Адрес: Санкт-Петербург, муниципальный округ  
Васильевский, 18-я линия В.О., дом 37, литера Е, часть  
здания 1-Н, 3-Н (далее – Объект).

Фото № 3



Описание:

Ч.п. 1 части здания 3-Н

Фото № 4



Описание:

между ч.п. 2, 3, 4 части здания 3-Н демонтированы перегородки с дверными проемами

Главный специалист \_\_\_\_\_


Шафиков А.Р.

Ведущий специалист \_\_\_\_\_

Тюкленкова Е.В.

Приложение к Акту обследования от 11.01.2023  
в соответствии с Приказом от 10.01.2023 № 20-ПО  
Адрес: Санкт-Петербург, муниципальный округ  
Васильевский, 18-я линия В.О., дом 37, литера Е, часть  
здания 1-Н, 3-Н (далее – Объект).


Фото № 5



Описание:

в ч.п. 4 части здания 3-Н оборудован оконный проем

Фото № 6



Описание:

Ч.п. 5, 6 части здания 3-Н

Главный специалист \_\_\_\_\_

Ведущий специалист \_\_\_\_\_

Шафиков А.Р.

Тюкленкова Е.В.

Приложение к Акту обследования от 11.01.2023  
в соответствии с Приказом от 10.01.2023 № 20-ПО  
Адрес: Санкт-Петербург, муниципальный округ  
Васильевский, 18-я линия В.О., дом 37, литера Е, часть  
здания 1-Н, 3-Н (далее – Объект).


Фото № 7



Описание:

Ч.п. 1 части здания 1-Н

Фото № 8



Описание:

Ч.п. 2 части здания 1-Н

Главный специалист \_\_\_\_\_

Ведущий специалист \_\_\_\_\_

Шафиков А.Р.

Тюкленкова Е.В.

Приложение к Акту обследования от 11.01.2023  
в соответствии с Приказом от 10.01.2023 № 20-ПО  
Адрес: Санкт-Петербург, муниципальный округ  
Васильевский, 18-я линия В.О., дом 37, литера Е, часть  
здания 1-Н, 3-Н (далее – Объект).

### ФОТОТАБЛИЦА

Фото № 1	
Описание:	Адресный ориентир.
Фото № 2	
Описание:	Вид на Объект

Главный специалист \_\_\_\_\_

Шафиков А.Р.

Ведущий специалист \_\_\_\_\_

Тюкленкова Е.В.

Приложение к Акту обследования от 11.01.2023 в соответствии с Приказом от 10.01.2023 № 20-ПО  
Адрес: Санкт-Петербург, муниципальный округ Васильевский, 18-я линия В.О., дом 37, литера Е, часть здания 1-Н, 3-Н (далее – Объект).

Фото № 3	
Описание:	Ч.п. 1 части здания 3-Н
Фото № 4	
Описание:	между ч.п. 2, 3, 4 части здания 3-Н демонтированы перегородки с дверными проемами

Главный специалист \_\_\_\_\_

Шафиков А.Р.

Ведущий специалист \_\_\_\_\_

Тюкленкова Е.В.

Приложение к Акту обследования от 11.01.2023 в соответствии с Приказом от 10.01.2023 № 20-ПО  
Адрес: Санкт-Петербург, муниципальный округ Васильевский, 18-я линия В.О., дом 37, литера Е, часть здания 1-Н, 3-Н (далее – Объект).

Фото № 5	
Описание:	в ч.п. 4 части здания 3-Н оборудован оконный проем
Фото № 6	
Описание:	Ч.п. 5, 6 части здания 3-Н

Главный специалист \_\_\_\_\_

Шафиков А.Р.

Ведущий специалист \_\_\_\_\_

Тюкленкова Е.В.



Приложение к Акту обследования от 11.01.2023 в соответствии с Приказом от 10.01.2023 № 20-ПО  
Адрес: Санкт-Петербург, муниципальный округ Васильевский, 18-я линия В.О., дом 37, литера Е, часть здания 1-Н, 3-Н (далее – Объект).

Фото № 7	
Описание:	Ч.п. 1 части здания 1-Н
Фото № 8	
Описание:	Ч.п. 2 части здания 1-Н

Главный специалист \_\_\_\_\_

Шафиков А.Р.

Ведущий специалист \_\_\_\_\_

Тюкленкова Е.В.



02.09.2021



20.07.2021 № ЭСКЛ/16-01/11378

На № 04-25-11818/21-0-0 от 09.07.2021

Публичное акционерное общество  
«Россети Ленэнерго»  
196247, г. Санкт-Петербург, пл. Конституции, д. 1  
тел. 8 (800) 220-0-220, факс: 8 (812) 494-32-54  
e-mail: office@lenenergo.ru  
www.lenenergo.ru

Начальнику  
Управления приватизации и  
арендных отношений  
СПб ГКУ «Имущество  
Санкт-Петербурга»  
О.А. Ворохобиной

ул. Новгородская,  
д. 20, лит. А, пом. 2Н,  
Санкт-Петербург, 191144

Samonin@commim.spb.ru

Копия:  
Директору  
СПб ГКУ «Жилищное  
агентство Василеостровского  
района»  
А.Г. Донику

3-я линия В.О., д. 10б,  
Санкт-Петербург, 199004

vo\_rga@guzhavo.gov.spb.ru

Уважаемая Ольга Анатольевна!

В ответ на Ваше обращение от 09.07.2021 вх. № ЛЭ/01-02/14803 ПАО «Россети Ленэнерго» зарегистрирована заявка от 16.07.2021 № 21-043784 о восстановлении (переоформлении) документов о технологическом присоединении в отношении энергопринимающих устройств (далее – ЭПУ) объекта «нежилое помещение», расположенного по адресу: Санкт-Петербург, 18-я линия В.О., д. 37, литера Е, помещение 1-Н, 3-Н (далее – Объект).

В соответствии с абзацем третьим пункта 4 статьи 26 Федерального закона от 26.03.2003 № 35-ФЗ «Об электроэнергетике» сетевая организация или иной владелец объектов электросетевого хозяйства, к которым в надлежащем порядке технологически присоединены ЭПУ, по требованию собственника или иного законного владельца ЭПУ или объектов электроэнергетики в установленные законодательством Российской Федерации сроки обязаны предоставить или составить документы, подтверждающие технологическое присоединение и (или) разграничение балансовой принадлежности объектов электроэнергетики и ответственности сторон за нарушение правил эксплуатации объектов

СПб ГКУ «Имущество СПб»  
№ 04-25-44495/21-0-0  
от 02.09.2021





электросетевого хозяйства.

В данном случае технологическое присоединение ЭПУ Объекта осуществлено через электрические сети здания, расположенного по адресу: Санкт-Петербург, 18-я линия В.О., д. 37, литера Е

Таким образом, в силу вышеприведенного нормативного положения обязанность по оформлению и выдаче в отношении ЭПУ Объекта документов о технологическом присоединении лежит на балансодержателе электрических сетей здания, через которые технологически присоединены ЭПУ Объекта.

Порядок, сроки оформления и выдачи таких документов установлен в разделе VIII Правил технологического присоединения ЭПУ потребителей электрической энергии, объектов по производству электрической энергии, а также объектов электросетевого хозяйства, принадлежащих сетевым организациям и иным лицам, к электрическим сетям, утвержденных постановлением Правительства Российской Федерации от 27.12.2004 № 861 (далее – Правила).

Форма акта об осуществлении технологического присоединения, в соответствии с которой должен быть переоформлен акт в отношении ЭПУ Объекта, представлена в Приложении № 1 к вышеуказанным Правилам.

Учитывая изложенное, в целях получения документов о технологическом присоединении в отношении ЭПУ Объекта Вам необходимо обратиться к балансодержателю электрических сетей здания, через которые технологически присоединены ЭПУ Объекта.

Представитель ПАО «Россети Ленэнерго»  
по доверенности

Е.А. Жданова

Исп. Иванова В.А.  
Тел.: 8-800-220-0-220  
Вх. № ЛЭ/01-02/14803  
Вх. № 21-043784

*Представитель ПАО «Россети Ленэнерго» действует на основании доверенности № 584-19 от 09.12.2019*

Документ подписан электронной подписью  
Жданова Екатерина Андреевна  
Сертификат: 029F978A0087AC6BAE4DF25775B393952C  
Дата подписания: 20.07.2021  
Действителен: с 04.12.2020 по 04.03.2022





ПРАВИТЕЛЬСТВО САНКТ-ПЕТЕРБУРГА

КОМИТЕТ ПО ГОСУДАРСТВЕННОМУ  
КОНТРОЛЮ, ИСПОЛЬЗОВАНИЮ  
И ОХРАНЕ ПАМЯТНИКОВ ИСТОРИИ  
И КУЛЬТУРЫ

САНКТ-ПЕТЕРБУРГСКОЕ  
ГОСУДАРСТВЕННОЕ КАЗЕННОЕ  
УЧРЕЖДЕНИЕ  
"ЦЕНТР ИНФОРМАЦИОННОГО  
ОБЕСПЕЧЕНИЯ ОХРАНЫ ОБЪЕКТОВ  
КУЛЬТУРНОГО НАСЛЕДИЯ"  
(СПб ГКУ ЦИОООН)

ул. Зодчего Росси, д. 1-3, Санкт-Петербург, 191011  
тел. (812) 417-2232  
<http://cioookn.kgiop.gov.spb.ru>

Заместителю директора  
СПб ГКУ "Имущество Санкт-Петербурга"

Очкивской О.С.

№01-43-32804/22-0-1 от 14.12.2022

№ 01-43-32804/22-0-0 от 14.12.2022

На № 04-07-24636/22-0-0 от 13.12.2022

На Ваше обращение сообщаем, что объект по адресу: **г. Санкт-Петербург, 18-я линия В.О., дом 37, литера Е** не относится к числу объектов (выявленных объектов) культурного наследия.

Объект расположен в границах зон охраны и (или) защитных зон объектов культурного наследия на территории Санкт-Петербурга: единой зоне регулирования застройки и хозяйственной деятельности 2 (участок ОЗРЗ-2(06)).

Требования по сохранению исторических зданий\* и режим использования земель в границах зон охраны объектов культурного наследия на территории Санкт-Петербурга установлен Законом Санкт-Петербурга от 19.01.2009 N 820-7 (в редакции, вступившей в силу 01.08.2021) "О границах объединенных зон охраны объектов культурного наследия, расположенных на территории Санкт-Петербурга, режимах использования земель и требованиях к градостроительным регламентам в границах указанных зон".

\*Исторические здания - здания (строения, сооружения) различных исторических периодов не состоящие на государственной охране как объекты культурного наследия: в центральных районах -построенные до 1917 г.: в остальных районах - до 1957 г. и деревянные 1-2 этажные здания, построенные до 1917 г. (год постройки включительно).

В соответствии с п.1 статьи 34.1. Федерального закона от 25.06.2002 № 73-ФЗ "Защитными зонами объектов культурного наследия являются территории, которые прилегают к включенным в реестр памятникам и ансамблям (за исключением указанных в пункте 2 настоящей статьи объектов культурного наследия) и в границах которых в целях обеспечения сохранности объектов культурного наследия и композиционно-видовых связей (панорам) запрещаются строительство объектов капитального строительства и их реконструкция, связанная с изменением их параметров (высоты, количества этажей, площади), за исключением строительства и реконструкции линейных объектов".

**Начальник отдела информации об  
объектах культурного наследия и  
режимах зон охраны**

ДОКУМЕНТ ПОДПИСАН  
ЭЛЕКТРОННОЙ ПОДПИСЬЮ

Сертификат 00CDFC792B66C41EB232883D93E72D081D  
Владелец Коробкова Елена Валентиновна  
Действителен с 11.10.2022 по 04.01.2024

**Е.В. Коробкова**

Петрова А.А.  
(812)417-43-46

26.01.2023



МЧС РОССИИ

**ГЛАВНОЕ УПРАВЛЕНИЕ  
МИНИСТЕРСТВА РОССИЙСКОЙ ФЕДЕРАЦИИ  
ПО ДЕЛАМ ГРАЖДАНСКОЙ ОБОРОНЫ,  
ЧРЕЗВЫЧАЙНЫМ СИТУАЦИЯМ И ЛИКВИДАЦИИ  
ПОСЛЕДСТВИЙ СТИХИЙНЫХ БЕДСТВИЙ  
ПО Г. САНКТ-ПЕТЕРБУРГУ  
(Главное управление МЧС России  
по г. Санкт-Петербургу)**

ул. Большая Морская, д. 40, лит. А  
г. Санкт-Петербург, 190031  
тел. (812) 718-25-05, факс (812) 571-53-34

23.01.2023 № СВ-130-528

На № 04-21-24906/22-0-0 от 16.12.2022

О предоставлении учетных данных

Заместителю директора  
СПб ГКУ «Имущество  
Санкт-Петербурга»

Очкивской О.С.

ул. Новгородская, д. 20, лит. А, пом. 2-Н  
Санкт-Петербург, 191124

Уважаемая Ольга Сергеевна!

Главное управление МЧС России по г. Санкт-Петербургу (далее – Главное управление) на Ваш запрос сообщает, что по итогам инвентаризации защитных сооружений гражданской обороны 2018 года, проведенной в соответствии с Постановлением Правительства Санкт-Петербурга от 01.08.2018 № 630, объекты недвижимости, расположенные по адресам:

Санкт-Петербург, ул. Гороховая, д. 5, лит. А, пом. 1-Н (этаж - 1);  
Санкт-Петербург, ул. Гороховая, д. 3, лит. А, пом. 1-Н (этаж - 1);  
Санкт-Петербург, пр. Художников, д. 9, корп. 1, лит. А, пом. 7-Н (этаж - 1);  
Санкт-Петербург, г. Сестрорецк, Морская ул., д. 27, лит. А;  
Санкт-Петербург, Смольный пр., д. 6, лит. А, пом. 16-Н (этаж - подвал);  
Санкт-Петербург, Невский пр., д. 87/2, лит. А, пом. 29-Н (этаж - цокольный);  
Санкт-Петербург, 18-я линия В.О., д. 37, лит. Е, часть 1-Н, 3-Н;  
Санкт-Петербург, Кирилловская ул., д. 6, лит. Б;  
Санкт-Петербург, Кирилловская ул., д. 6, лит. В,  
не являются защитными сооружениями гражданской обороны.

По адресу:  
Санкт-Петербург, ул. Двинская, д. 10, лит. А;  
числится защитное сооружение гражданской обороны.

СПб ГКУ «Имущество СПб»  
№ 04-21-3689/23-0-0  
от 26.01.2023



Заместитель начальника Главного управления  
(по гражданской обороне и защите населения)

Петроченков Сергей Владимирович  
(812) 247-09-95

Е.В. Цыганов