

ПРАВИТЕЛЬСТВО САНКТ- ПЕТЕРБУРГА
КОМИТЕТ ИМУЩЕСТВЕННЫХ ОТНОШЕНИЙ САНКТ-ПЕТЕРБУРГА
РЕШЕНИЕ

о проведении аукциона на право заключения договора аренды объекта нежилого фонда,
находящегося в государственной собственности Санкт-Петербурга

от 16.03.2023

№ 05-25-8572/23-0-0

В соответствии с распоряжением Комитета имущественных отношений Санкт-Петербурга от 31.07.2019 № 127-р «О проведении аукционов на право заключения договоров аренды объектов нежилого фонда, находящихся в государственной собственности Санкт-Петербурга»:

1. Провести торги в форме аукциона на право заключения договора аренды объекта нежилого фонда (далее – Аукцион), находящегося в государственной собственности Санкт-Петербурга (далее – Объект), расположенного по адресу: Санкт-Петербург, наб. реки Фонтанки, д. 38, литера. Б, пом. 18-Н.

Район Санкт-Петербурга: Центральный
Кадастровый номер: 78:31:0001283:3516

Этаж: 1

Общая площадь помещения: 92,8 кв.м

Входы: 1 отдельный со двора

Элементы благоустройства: электроснабжение, водоснабжение, канализация, отопление

Целевое назначение: нежилое

2. Акционерному обществу «Фонд имущества Санкт-Петербурга» обеспечить организацию Аукциона.

3. Проведение Аукциона осуществляется в электронной форме.

4. Установить, что:

4.1. Договор аренды Объекта заключается на 10 лет.

4.2. Начальная цена составляет: 794 357,44 (семьсот девяносто четыре тысячи триста пятьдесят семь рублей 44 копейки) (без учета НДС).

5. Ограничения, обременения в отношении Объекта, определяемые в соответствии с заключениями уполномоченных исполнительных органов государственной власти и сведениями из Единого государственного реестра недвижимости: здание, в котором расположен Объект, относится к числу объектов культурного наследия регионального значения «Дом, где жили: в 1854-1856 гг. писатель Тургенев Иван Сергеевич, в 1855-1856 гг. писатель Толстой Лев Николаевич, в 1857-1858 гг. революционный демократ, литературный критик и публицист Добролюбов Николай Александрович (кв.31), в 1891-1918 гг. композитор Кюи Цезарь Антонович».

6. Информация о наличии (отсутствии) перепланировок Объекта, не согласованных в установленном порядке: самовольная перепланировка.

7. Информация о наличии (отсутствии) технологического присоединения энергопринимающих устройств, необходимых для электроснабжения Объекта к электрическим сетям: 3 кВт.

8. Участниками Аукциона могут являться только физические лица, не являющиеся индивидуальными предпринимателями и применяющие специальный налоговый режим «Налог на профессиональный доход», субъекты малого и среднего предпринимательства, имеющие право на поддержку органами государственной власти и органами местного самоуправления в соответствии с частями 3 и 5 статьи 14 Федерального закона от 24.07.2007 № 209-ФЗ «О развитии малого и среднего предпринимательства в Российской Федерации», или организации, образующие инфраструктуру поддержки субъектов малого и среднего предпринимательства.

Заместитель
председателя Комитета

ДОКУМЕНТ ПОДПИСАН
ЭЛЕКТРОННОЙ ПОДПИСЬЮ

Сертификат 0DB9E11A6845DF6E946CDEAD5EAE410D
Владелец **Федоров Кирилл Валентинович**
Действителен с 12.04.2022 по 06.07.2023

К.В.Фёдоров

РАСЧЕТ

арендной платы за нежилое помещение
к договору аренды нежилого фонда

№ от г. по адресу:
191025, г. Санкт-Петербург, набережная реки Фонтанки, д. 38, литера Б, помещение N 18-Н

1. СПРАВОЧНЫЕ ДАННЫЕ

1.1. Наименование предприятия, арендующего данное помещение

1.2. Существующие ограничения на использование объекта

Офисное: нет Торговое: нет Промышленное: нет

1.3. Арендваемая площадь (м.кв.): 92.80

1.4. Занимаемые этажи: 1 этаж

Тех.этаж: нет;

1.5. Состояние помещения: удовлетворительное

1.6. Вход в помещение: отдельный со двора

1.7. Тип здания: капитальное

1.8. Благоустройства: Водоснабжение: есть; Электроснабжение: есть;
Отопление: есть; Канализация: есть;

1.9. Коэффициент социальной значимости арендатора: 1.000

1.10. Расположение:

Зона: 1

Координата X: 115 414 Координата Y: 94 065

2. РАСЧЕТ АРЕНДНОЙ ПЛАТЫ

2.1. Расчетные коэффициенты

Базовая ставка	5 863.000
Арендный	0.700
Местоположения	1.728
Площади	1.004
Занимаемых этажей	1.000
Состояния помещения	0.740
Входа в помещение	0.970
Типа здания	1.000
Элементов благоустройства	
- водоснабжения	1.000
- канализации	1.000
- отопления	1.000
- электричества	1.000
Ставка арендной платы в РУБ. за м.кв. в год (без льгот):	5 110.917
Ставка арендной платы в РУБ. за м.кв. в год:	5 110.917

Индекс изменения размеров ставки арендной платы 1.674823914

Наилучшее использование: Офис

Арендная плата при наилучшем использовании:

Без льгот:

В год: 794 357.44 руб. в квартал: 198 589.36 руб. в месяц: 66 196.45 руб.

Средняя стоимость 1 кв.м. в год: 8 559.89 руб.

Общая арендуемая площадь по договору: 92.80 (помещений: 1)

Количество объектов в расчете: 1

Арендная плата при наилучшем использовании:

Без льгот:

В год: 794 357.44 руб. в квартал: 198 589.36 руб. в месяц: 66 196.45 руб.

С учетом коэффициента социальной значимости:

В год: 794 357.44 руб. в квартал: 198 589.36 руб. в месяц: 66 196.45 руб.

Средняя стоимость 1 кв.м. в год: 8 559.89 руб.

Дата расчета: 13.03.2023 Исполнитель:

Петровых Т.О.

Филиал публично-правовой компании "Роскадастр" по Санкт-Петербургу

полное наименование органа регистрации прав

Выписка из Единого государственного реестра недвижимости об объекте недвижимости

Сведения о характеристиках объекта недвижимости

На основании запроса от 13.03.2023, поступившего на рассмотрение 13.03.2023, сообщаем, что согласно записям Единого государственного реестра недвижимости:


Раздел 1 Лист 1

Помещение			
вид объекта недвижимости			

Лист № 1 раздела 1	Всего листов раздела 1: 2	Всего разделов: 3	Всего листов выписки: 4
--------------------	---------------------------	-------------------	-------------------------

13.03.2023г. № КУВИ-001/2023-60852207	
Кадастровый номер:	78:31:0001283:3516
Номер кадастрового квартала:	78:31:0001283
Дата присвоения кадастрового номера:	09.01.2013

Ранее присвоенный государственный учетный номер:	Кадастровый номер 78:31:1283:169:31:3
Местоположение:	Санкт-Петербург, наб. Реки Фонтанки, д. 38, литера. Б, пом. 18-Н
Площадь:	92.8
Назначение:	Нежилое помещение
Наименование:	данные отсутствуют
Номер, тип этажа, на котором расположено помещение, машино-место	Этаж № 1
Вид жилого помещения:	данные отсутствуют
Кадастровая стоимость, руб.:	15087427.11
Кадастровые номера иных объектов недвижимости, в пределах которых расположен объект недвижимости:	78:31:0001283:3010
Кадастровые номера объектов недвижимости, из которых образован объект недвижимости:	данные отсутствуют
Кадастровые номера образованных объектов недвижимости:	данные отсутствуют
Сведения о включении объекта недвижимости в состав предприятия как имущественного комплекса:	данные отсутствуют
Сведения о включении объекта недвижимости в состав единого недвижимого комплекса:	данные отсутствуют
Виды разрешенного использования:	данные отсутствуют
Сведения о включении объекта недвижимости в реестр объектов культурного наследия:	данные отсутствуют
Сведения о кадастровом инженере:	данные отсутствуют



ДОКУМЕНТ ПОДПИСАН
электронной подписью

Сертификат: 3094B7974B3CA8E1F07A347CFA06FA78
Владелец: ФЕДЕРАЛЬНАЯ СЛУЖБА ГОСУДАРСТВЕННОЙ
РЕГИСТРАЦИИ, КАДАСТРА И КАРТОГРАФИИ
Действителен: с 17.05.2022 по 10.08.2023

полное наименование должности	инициалы, фамилия
-------------------------------	-------------------

Помещение			
вид объекта недвижимости			
Лист № 2 раздела 1	Всего листов раздела 1: 2	Всего разделов: 3	Всего листов выписки: 4
13.03.2023г. № КУВИ-001/2023-60852207			
Кадастровый номер:		78:31:0001283:3516	
Сведения об отнесении жилого помещения к определенному виду жилых помещений специализированного жилищного фонда, к жилым помещениям наемного дома социального использования или наемного дома коммерческого использования:		данные отсутствуют	
Статус записи об объекте недвижимости:		Сведения об объекте недвижимости имеют статус "актуальные, ранее учтенные"	
Особые отметки:		Сведения, необходимые для заполнения раздела: 9 - Сведения о части (частях) помещения, отсутствуют.	
Получатель выписки:		ПЕТРОВЫХ ТАТЬЯНА ОЛЕГОВНА, действующий(ая) на основании документа "" САНКТ-ПЕТЕРБУРГСКОЕ ГОСУДАРСТВЕННОЕ КАЗЕННОЕ УЧРЕЖДЕНИЕ "ИМУЩЕСТВО САНКТ-ПЕТЕРБУРГА"	

ПОЛНОЕ НАИМЕНОВАНИЕ ДОЛЖНОСТИ		ДОКУМЕНТ ПОДПИСАН	инициалы, фамилия
		Сертификат: 3094B7974B3CA8E1F07A347CFAD6FA78 Владелец: ФЕДЕРАЛЬНАЯ СЛУЖБА ГОСУДАРСТВЕННОЙ РЕГИСТРАЦИИ, КАДАСТРА И КАРТОГРАФИИ Действителен: с 17.05.2022 по 10.08.2023	

Выписка из Единого государственного реестра недвижимости об объекте недвижимости
Сведения о зарегистрированных правах

Помещение			
вид объекта недвижимости			
Лист № 1 раздела 2	Всего листов раздела 2: 1	Всего разделов: 3	Всего листов выписки: 4
13.03.2023г. № КУВИ-001/2023-60852207			
Кадастровый номер:		78:31:0001283:3516	
1	Правообладатель (правообладатели):	1.1	Санкт-Петербург
	Сведения о возможности предоставления третьим лицам персональных данных физического лица:	1.1.1	данные отсутствуют
2	Вид, номер, дата и время государственной регистрации права:	2.1	Собственность 78:31:0001283:3516-78/011/2021-1 25.10.2021 10:29:49
3	Сведения об осуществлении государственной регистрации сделки, права без необходимого в силу закона согласия третьего лица, органа:	3.1	данные отсутствуют
4	Ограничение прав и обременение объекта недвижимости:	не зарегистрировано	
5	Договоры участия в долевом строительстве:	не зарегистрировано	
6	Заявленные в судебном порядке права требования:	данные отсутствуют	
7	Сведения о возможности предоставления третьим лицам персональных данных физического лица	данные отсутствуют	
8	Сведения о возражении в отношении зарегистрированного права:	данные отсутствуют	
9	Сведения о наличии решения об изъятии объекта недвижимости для государственных и муниципальных нужд:	данные отсутствуют	
10	Сведения о невозможности государственной регистрации без личного участия правообладателя или его законного представителя:	данные отсутствуют	
11	Правопритязания и сведения о наличии поступивших, но не рассмотренных заявлений о проведении государственной регистрации права (перехода, прекращения права), ограничения права или обременения объекта недвижимости, сделки в отношении объекта недвижимости:	отсутствуют	



ДОКУМЕНТ ПОДПИСАН
электронной подписью

Сертификат: 3094B7974B3CA8E1F07A347CFAD6FA78

Владелец: ФЕДЕРАЛЬНАЯ СЛУЖБА ГОСУДАРСТВЕННОЙ

РЕГИСТРАЦИИ, КАДАСТРА И КАРТОГРАФИИ

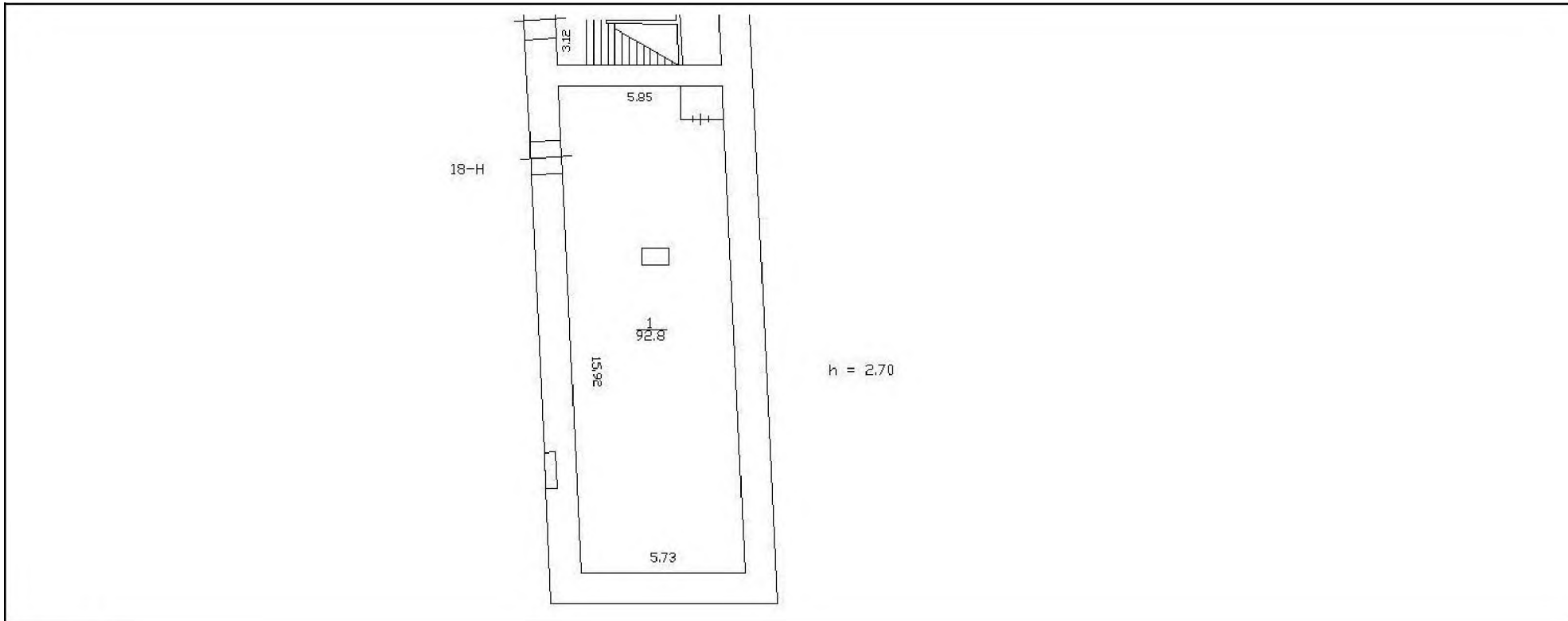
Действителен: с 17.05.2022 по 10.08.2023

ПОЛНОЕ НАИМЕНОВАНИЕ ДОЛЖНОСТИ

инициалы, фамилия

Выписка из Единого государственного реестра недвижимости об объекте недвижимости
 План расположения помещения, машино-места на этаже (плане этажа)

Помещение			
вид объекта недвижимости			
Лист № 1 раздела 8	Всего листов раздела 8: 1	Всего разделов: 3	Всего листов выписки: 4
13.03.2023г. № КУВИ-001/2023-60852207			
Кадастровый номер: 78:31:0001283:3516		Номер этажа (этажей): 1	



Масштаб 1

ПОЛНОЕ НАИМЕНОВАНИЕ ДОЛЖНОСТИ	 ДОКУМЕНТ ПОДПИСАН ЭЛЕКТРОННОЙ ПОДПИСЬЮ	инициалы, фамилия
	Сертификат: 3094B7974B3CA8E1F07A347CFAD6FA78 Владелец: ФЕДЕРАЛЬНАЯ СЛУЖБА ГОСУДАРСТВЕННОЙ РЕГИСТРАЦИИ, КАДАСТРА И КАРТОГРАФИИ Действителен: с 17.05.2022 по 10.08.2023	

СПРАВКА ДЛЯ РАСЧЕТА АРЕНДНОЙ ПЛАТЫ



1. Сведения об объекте.

Адрес объекта:

Район	Центральный	Улица	набережная реки Фонтанки	
Номер дома	38	Корпус	Литера	Б

Описательный адрес (угловых и сквозных строений):

набережная реки Фонтанки, дом 38

Тип здания:		Тип объекта аренды:	
<input checked="" type="checkbox"/> Капитальное	<input type="checkbox"/> Капитальное деревянное	<input type="checkbox"/> здание	<input type="checkbox"/> сооружение
		<input checked="" type="checkbox"/> помещение(я)	<input type="checkbox"/> часть здания
			<input type="checkbox"/> часть сооружения
			<input type="checkbox"/> часть(и) помещения(й)
Номер объекта учета *:		Номер помещения(й) (части(ей)), сдаваемого(ых) в аренду **:	
18-Н		18-Н	

Занимаемые этажи:		Элементы благоустройства здания:	
<input checked="" type="checkbox"/> 1-й этаж	<input type="checkbox"/> 2-й этаж (с лифтом)	<input checked="" type="checkbox"/> Электроснабжение	<input type="checkbox"/> Водоснабжение
<input type="checkbox"/> 2-й этаж (без лифта)	<input type="checkbox"/> Выше 2-го (с лифтом)	<input checked="" type="checkbox"/> Отопление	<input checked="" type="checkbox"/> Канализация
<input type="checkbox"/> Выше 2-го (без лифта)	<input type="checkbox"/> Подвал (с заглублением до 1.5 м включительно)	Элементы благоустройства объекта учета *:	
<input type="checkbox"/> Подвал (с заглублением более 1.5 м)	<input type="checkbox"/> Цоколь (с заглублением до 0.5 м включительно)	<input checked="" type="checkbox"/> Электроснабжение	<input checked="" type="checkbox"/> Водоснабжение
<input type="checkbox"/> Цоколь (с заглублением более 0.5 м)		<input checked="" type="checkbox"/> Отопление	<input checked="" type="checkbox"/> Канализация
-----		Элементы благоустройства объекта аренды **:	
<input type="checkbox"/> Технический этаж		<input checked="" type="checkbox"/> Электроснабжение	<input checked="" type="checkbox"/> Водоснабжение
		<input checked="" type="checkbox"/> Отопление	<input checked="" type="checkbox"/> Канализация

Входы в помещение:	Количество:	Номера по ситуационному плану:
С улицы отдельных:		
С улицы общих:		
Со двора отдельных:	1	2
Со двора общих:		
Через проходную:		

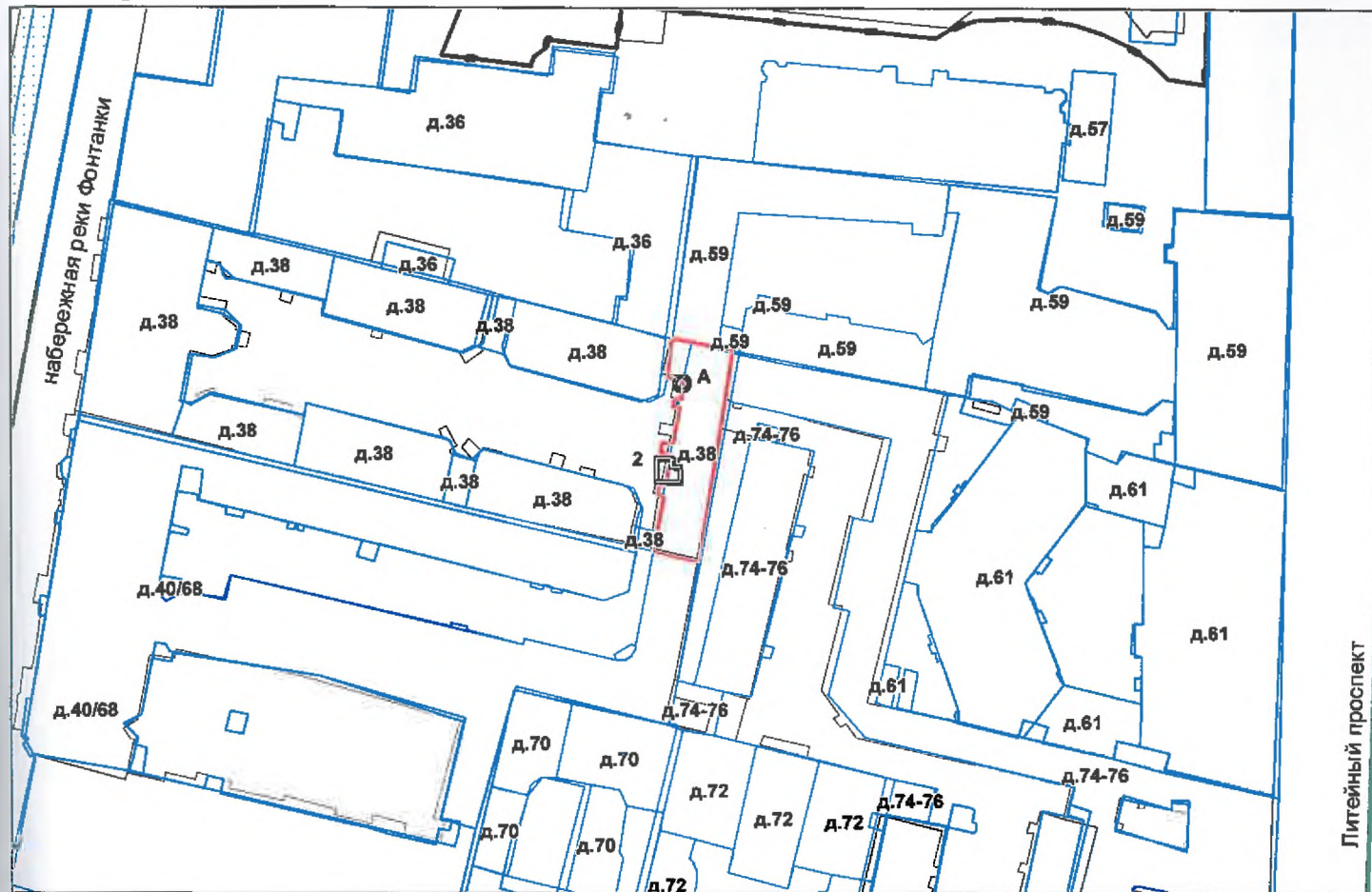
Общая площадь здания (кв. м): (заполняется при учете ПОН)	
Общая площадь объекта учета (кв. м):	92.8
Общая площадь помещения(й) (части(ей)), сдаваемого в аренду на занимаемом этаже (кв.м):	92.8 18-Н
Коэффициент потребительских качеств ***:	
Общая площадь помещения(й) (части(ей)), сдаваемого(ых) в аренду на занимаемом этаже, с учетом коэффициента потребительских качеств ***(кв. м):	
Общая площадь объекта аренды (кв.м):	92.8

Примечание:

Общая площадь объекта учета по сведениям Единого государственного реестра недвижимости: 92.8 кв.м
 В 2012 году (с учетом последующих корректировок, при наличии) в филиал ФГБУ «ФКП Росреестра» по Санкт-Петербургу сведения о помещении были переданы для включения в Государственный кадастр недвижимости (с 01.01.2017 - Единый государственный реестр недвижимости) – верно/неверно (ненужное зачеркнуть)
 Сведения о перепланировке и т.д.
 Характеристики объекта указаны согласно Выписке из ЕГРН №КУВИ-001/2022-208280126 от 23.11.2022. Элементы благоустройства и тип входа в объект аренды указаны по состоянию на 02.12.2022

* не заполняется при учете первичного объекта недвижимости
 ** не заполняется, если объектом аренды является здание, сооружение
 *** не заполняется, если объект аренды соответствует объекту учета

2. Схема расположения входов.



— - границы строения

Дополнительные сведения о строении:

3. Ведомость координат центров входов.

№ п/п	Характерная точка	№ вх.	Координаты центра входа		Примечание
			X, м	Y, м	
1	А	2	115414.81	94065.06	

Исполнитель: Демьянова Л.С.

Начальник ПИБ Центральное
департамента кадастровой
деятельности:


Дата: 02 декабря 2022 года

А.О.Сул

В.Б.Митичева

Район:

Центральный



[Handwritten signature]



**Санкт-Петербургское государственное казенное учреждение
«Имущество Санкт-Петербурга»
Отдел проведения проверок и обследований
земельных участков и объектов нежилого фонда**

Акт обследования объекта нежилого фонда

г. Санкт-Петербург

«31» января 2021 г.

1. Адрес: г. Санкт-Петербург, наб. р. Фонтанки, д. 38, лит. Б, пом. 18-Н
2. Площадь: 92,8 кв.м.
3. Этаж: первый
4. Входы: отдельный со двора
5. Кадастровый номер: 78:31:0001283:3516
6. Состояние: удовлетворительное
7. Элементы благоустройства: визуально выявлены элементы электроснабжения, водоснабжения, канализации, отопления.
8. В результате обследования объекта нежилого фонда установлено:
Помещение не используется, свободно от имущества третьих лиц.
Визуально выявлены перепланировки:
в ч.п.1 установлена перегородка с дверным проемом, образована новая ч.п. (фото №5,7,9).

Лицо, ответственное за обеспечение доступа: техник-смотритель ДУ-31 ЖКС-1
Центрального района Козловский Руслан Александрович +7991-044-38-57

Приложение: материалы фотофиксации на 2 л.

Инспектор по обследованию ОНФ
отдела проведения проверок и обследований
земельных участков и объектов нежилого фонда
СПб ГКУ «Имущество Санкт-Петербурга»



(подпись)

Ястребов Д.А.
(ФИО)

Акт согласован: Начальник отдела
проведения проверок и обследований
земельных участков и объектов нежилого фонда
СПб ГКУ «Имущество Санкт-Петербурга»



(подпись)

Яковлев А.Р.
(ФИО)

**Санкт-Петербургское государственное казенное учреждение
«Имущество Санкт-Петербурга»
Отдел проведения проверок и обследований
земельных участков и объектов нежилого фонда**

Акт осмотра объекта нежилого фонда от 31.01.2023, расположенного по адресу:
г. Санкт-Петербург, наб. р. Фонтанки, д. 38, лит. Б, пом. 18-Н

Фото № 1



Фото № 2




Фото № 3



Фото № 4(ч.п.)



Фото № 5(ч.п.1)



Фото № 6(ч.п.1)



**Санкт-Петербургское государственное казенное учреждение
«Имущество Санкт-Петербурга»
Отдел проведения проверок и обследований
земельных участков и объектов нежилого фонда**

Акт осмотра объекта нежилого фонда от 31.01.2023, расположенного по адресу:
г. Санкт-Петербург, наб. р. Фонтанки, д. 38, лит. Б, пом. 18-Н

Фото № 7(ч.п.1)




Фото № 8(ч.п.1)



Фото № 9(ч.п.1)



Фото № 10(ч.п.1)





ПРАВИТЕЛЬСТВО САНКТ-ПЕТЕРБУРГА

КОМИТЕТ ПО ГОСУДАРСТВЕННОМУ
КОНТРОЛЮ, ИСПОЛЬЗОВАНИЮ
И ОХРАНЕ ПАМЯТНИКОВ ИСТОРИИ
И КУЛЬТУРЫ

САНКТ-ПЕТЕРБУРГСКОЕ
ГОСУДАРСТВЕННОЕ КАЗЕННОЕ
УЧРЕЖДЕНИЕ
"ЦЕНТР ИНФОРМАЦИОННОГО
ОБЕСПЕЧЕНИЯ ОХРАНЫ ОБЪЕКТОВ
КУЛЬТУРНОГО НАСЛЕДИЯ"
(СПб ГКУ ЦИОООКН)

ул. Зодчего Росси, д. 1-3, Санкт-Петербург, 191011
тел. (812) 417-2232
<http://cioookn.kgiop.gov.spb.ru>

Заместителю директора
СПб ГКУ "Имущество Санкт-Петербурга"

Очкивской О.С.

№01-43-5239/23-0-1 от 13.03.2023

№ 01-43-5239/23-0-0 от 13.03.2023

На № 04-07-4035/23-0-0 от 10.03.2023

На Ваше обращение сообщаем, что объект по адресу: г. Санкт-Петербург, набережная реки Фонтанки, дом 38, литера Б на основании закона Санкт-Петербурга "Об объявлении охраняемыми памятниками истории и культуры местного значения" от 05.07.1999 № 174-27 относится к числу объектов культурного наследия регионального значения "Дом, где жили: в 1854-1856 гг. писатель Тургенев Иван Сергеевич, в 1855-1856 гг. писатель Толстой Лев Николаевич, в 1857-1858 гг. революционный демократ, литературный критик и публицист Добролюбов Николай Александрович (кв.31), в 1891-1918 гг. композитор Кюи Цезарь Антонович".

Объект подлежит государственной охране и использованию в соответствии с Федеральным законом от 25.06.2002 № 73-ФЗ "Об объектах культурного наследия (памятниках истории и культуры) народов Российской Федерации", Законом Санкт-Петербурга от 12.07.2007 № 333-64 "Об охране объектов культурного наследия в Санкт-Петербурге", а также иными нормативными правовыми актами.

Начальник отдела информации об
объектах культурного наследия и
режимах зон охраны

ДОКУМЕНТ ПОДПИСАН
ЭЛЕКТРОННОЙ ПОДПИСЬЮ

Сертификат 00CDFC792B66C41EB232883D93E72D081D
Владелец Коробкова Елена Валентиновна
Действителен с 11.10.2022 по 04.01.2024

Е.В. Коробкова

Петрова А.А.
(812) 417-43-46





ПРАВИТЕЛЬСТВО САНКТ-ПЕТЕРБУРГА
КОМИТЕТ ПО ГОСУДАРСТВЕННОМУ
КОНТРОЛЮ, ИСПОЛЬЗОВАНИЮ
И ОХРАНЕ ПАМЯТНИКОВ
ИСТОРИИ И КУЛЬТУРЫ
(КГИОП)

ш. Ломоносова, д. 1, Санкт-Петербург, 191023
Тел. (812) 315-43-03, (812) 571-64-31, Факс (812) 710-42-45
E-mail: kgiop@gov.spb.ru
<https://www.gov.spb.ru>, <http://kgiop.ru>

№01-43-13611/22-0-1 от 22.06.2022

На № 04-07-9551/22-0-0 от 24.05.2022

Reg. № 01-43-13611/22-0-0 от 24.05.2022

Заместителю директора СПб ГКУ
«Имущество Санкт-Петербурга»
Комитета имущественных отношений
Санкт-Петербурга

Очкивской О.С.

gku@commim.spb.ru

Уважаемая Ольга Сергеевна!

Рассмотрев Ваше обращение, КГИОП сообщает следующее.

Здание по адресу: г. Санкт-Петербург, набережная реки Фонтанки, дом 38, литера А; дом 38, литера Б; дом 38, литера Д, на основании Закона Санкт-Петербурга от 05.07.1999 № 174-27 является объектом культурного наследия регионального значения «Дом, где жили: в 1854-1856гг. писатель Тургенев Иван Сергеевич; в 1855-1856гг. писатель Толстой Лев Николаевич; в 1857-1858 гг. революц. демократ, лит. критик и публицист Добролюбов Николай Александрович (кв.31); в 1891-1918гг. композитор Кюи Цезарь Антонович».

В порядке, установленном статьей 47.6 Федерального закона от 25.06.2002 № 73-ФЗ «Об объектах культурного наследия (памятниках истории и культуры) народов Российской Федерации» (далее – Федеральный закон), охранное обязательство на указанный объект культурного наследия КГИОП не утверждалось, ранее на помещения 18-Н, 19-Н КГИОП заключалось охранный обязательство от 21.08.2007 № 7553. В силу пункта 4 названного охранного обязательства, последнее прекращает свое действие при прекращении права пользователя на помещения.

В случае, если к моменту заключения договора, не оформлено охранный обязательство, предусмотренное статьей 47.6 Федерального закона или отсутствует ранее заключенное охранный обязательство, лицо, у которого на основании указанных договоров возникает право собственности на объект культурного наследия, включенный в реестр, либо права владения и (или) пользования таким имуществом, обязано выполнять требования в отношении объекта культурного наследия, включенного в реестр, предусмотренные пунктами 1 - 3 статьи 47.3 Федерального закона, до момента вручения такому лицу охранного обязательства, предусмотренного статьей 47.6 Федерального закона.

Учитывая сказанное, в договор, предусматривающий передачу права собственности на объект культурного наследия, включенный в реестр, необходимо включить обременения в виде обязательства по соблюдению требований, установленных законодательством об охране объектов культурного наследия.

В План подготовки и утверждения охранных обязательств собственников или иных законных владельцев объектов культурного наследия, включенных в единый государственный реестр объектов культурного наследия (памятников истории и культуры) народов Российской Федерации, на 2022 год, утвержденный приказом КГИОП от 30.12.2021 № 689-п, названный объект культурного наследия не включен.

Приложение на 12 листах в 1 экз.

Начальник Юридического
управления-юриисконсульт
КГИОП

ДОКУМЕНТ ПОДПИСАН
ЭЛЕКТРОННОЙ ПОДПИСЬЮ

Сертификат 00AF4EA1EF1A6C3411A7FC11ABA65C21B9
Владелец Трушина Жанна Германовна
Действителен с 24.03.2022 по 17.06.2023

Ж.Г. Трушина

Исполнитель: Иванова Ю.А. 8-(812)-312-7620

09.12.2022



МЧС РОССИИ

**ГЛАВНОЕ УПРАВЛЕНИЕ
МИНИСТЕРСТВА РОССИЙСКОЙ ФЕДЕРАЦИИ
ПО ДЕЛАМ ГРАЖДАНСКОЙ ОБОРОНЫ,
ЧРЕЗВЫЧАЙНЫМ СИТУАЦИЯМ И ЛИКВИДАЦИИ
ПОСЛЕДСТВИЙ СТИХИЙНЫХ БЕДСТВИЙ
ПО Г. САНКТ-ПЕТЕРБУРГУ
(Главное управление МЧС России
по г. Санкт-Петербургу)**

ул. Большая Морская, д. 40, лит. А
г. Санкт-Петербург, 190031
тел. (812) 718-25-05, факс (812) 571-53-34

09.12.2022 № 11В-130-13714

На № 04-21-22413/22-0-0 от 11.11.2022
№ 04-21-22396/22-0-0 от 11.11.2022
№ 04-21-22502/22-0-0 от 15.11.2022
№ 04-21-22148/22-0-0 от 08.11.2022
№ 04-21-22193/22-0-0 от 09.11.2022
№ 04-21-22399/22-0-0 от 11.11.2022

О предоставлении учетных данных

Заместителю директора
СПб ГКУ «Имущество
Санкт-Петербурга»

Очкивской О.С.

ул. Новгородская, д. 20,
лит. А, пом. 2-Н,
Санкт-Петербург, 191124

Уважаемая Ольга Сергеевна!

Главное управление МЧС России по г. Санкт-Петербургу (далее – Главное управление) на Ваш запрос сообщает, что по учетным данным Главного управления, объекты недвижимости, расположенные по адресам:

- Санкт-Петербург, ул. Звенигородская, д. 28, лит. А, пом. 5-Н;
- Санкт-Петербург, ул. Звенигородская, д. 28, лит. А, пом. 6-Н;
- Санкт-Петербург, ул. Звенигородская, д. 28, лит. А, пом. 12-Н;
- Санкт-Петербург, ул. Бронницкая, д. 26, лит. А, пом. 3-Н;
- Санкт-Петербург, ул. Захарьевская, д. 23, лит. Б, пом. 7-Н;
- Санкт-Петербург, ул. Исполкомская, д. 5, лит. А, пом. 13-Н;
- Санкт-Петербург, ул. Коллонтай, д. 25, корп.1, лит. Ю, пом. 2-Н;
- Санкт-Петербург, Косая линия, д. 24/25, лит. А, пом. 4-Н;
- Санкт-Петербург, Косая линия, д. 24/25, лит. А, пом. 5-Н;
- Санкт-Петербург, ул. Белы Куна, д. 16, лит. А, пом. 10-Н;
- Санкт-Петербург, б-р Брестский, д. 17, лит. А, пом. 8-Н;
- Санкт-Петербург, ул. Мытнинская, д. 5/2, лит. А, пом. 3-Н;
- Санкт-Петербург, г. Красное Село, ул. Освобождения, д. 31, корп. 1, лит. А, пом. 11-Н;
- Санкт-Петербург, пер. Саперный, д. 15, лит. А, пом. 6-Н;
- Санкт-Петербург, 9-я линия В.О., д. 52, лит. Б;
- Санкт-Петербург, ул. Таврическая, д. 19, лит. А, пом. 8-Н;

СПб ГКУ «Имущество СПб»
№ 04-21-63873/22-0-0
от 09.12.2022



- Санкт-Петербург, пр. Московский, д. 134, лит. Б, пом. 1-Н;
 - Санкт-Петербург, г. Зеленогорск, ул. Сосновая, д. 1, лит. Б;
 - Санкт-Петербург, пер. Крылова, д. 1, лит. А, пом. 9-Н;
 - Санкт-Петербург, наб. р. Фонтанки, д. 38, лит. Б, пом. 18-Н,
- не являются защитными сооружениями гражданской обороны.

По адресам:

- Санкт-Петербург, Большой проспект П.С., д. 33;
 - Санкт-Петербург, ул. Некрасова, д. 25, лит. А, пом. 4-Н,
- числятся защитные сооружения гражданской обороны.

Заместитель начальника Главного управления
(по гражданской обороне и защите населения)



Е.В. Цыганов





ПАО «Ленэнерго»
№ 184 570
Ушева

ПУБЛИЧНОЕ АКЦИОНЕРНОЕ ОБЩЕСТВО
ЭНЕРГЕТИКИ И ЭЛЕКТРИФИКАЦИИ «ЛЕНЭНЕРГО»

площадь Конституции, д. 1, Санкт-Петербург, 196247

тел.: 8 (800) 700-14-71, факс: 8 (812) 494-32-54, e-mail: office@lenenergo.ru, горячая линия: 8 (812) 494-31-71

А К Т

об осуществлении технологического присоединения

№ 15-44628

от 22 06 20 16 г.

Публичное акционерное общество энергетики и электрификации «Ленэнерго»,

(полное наименование сетевой организации)

именуемое в дальнейшем сетевой организацией, в лице

Начальника департамента технологического присоединения по СПб
Леонида Вадимовича Тарараксина,

(должность, Ф И О. лица – представителя сетевой организации)

действующего на основании

доверенности 399-15 от 07.10.2015г.,

(устава, доверенности, иных документов)

с одной стороны, и

Комитет по управлению городским имуществом

(полное наименование заявителя – юридического лица, Ф И О. заявителя – физического лица)

именуемая в дальнейшем заявителем с другой стороны, вместе именуемые сторонами, оформили и подписали настоящий акт о нижеследующем.

Характеристики выполненного присоединения:

максимальная мощность: **3,0 (три) кВт**, с учетом опосредованно присоединенных энергопринимающих устройств субабонентов;

Энергопринимающие устройства заявителя: **ВРУ объекта в совокупности с питающей, распределительной и групповой сетями.**

№ объекта	Наименование объекта	Адрес объекта
1	Нежилое помещение	Санкт-Петербург, наб. реки Фонтанки, д.38, лит.Б, пом.18Н



№ 184570
Ушева

Перечень точек присоединения:

№ объекта	Точка присоединения	Источник питания (наименование питающих линий)	Описание точки присоединения	Уровень напряжения (кВ)	Максимальная мощность (кВт)	Категория надежности электроснабжения	Предельное значение коэффициента реактивной мощности (tg φ)	Устройства защиты, релейной защиты, противоаварийной и режимной автоматики
1	РУ-0,38 кВ к/р № 1215 (через распределительную сеть дома)	ТЭЦ-2 (РТП 571, ТП 240, ф.2-12, ф.2-31)	контактные соединения коммутационных аппаратов 0,38 кВ в кабельном разделителе № 1215 и кабельных наконечников кабельных линий 0,38 кВ, отходящих в сторону ГРЩ дома № 38, лит. А по наб. реки Фонтанки (через распределительную сеть дома № 38 лит.Б по наб.реки Фонтанки)	0,38/0,22	3,0	3	0,35	

Приборы учета (измерительные комплексы):

№ объекта	Точка присоединения	Приборы учета			Измерительные трансформаторы тока				Измерительные трансформаторы напряжения			
		Место установки	Тип	Класс точности	Место установки	Тип	Коэффициент трансформации	Класс точности	Место установки	Тип	Коэффициент трансформации	Класс точности
1	Учет электроэнергии организован в соответствии с требованиями раздела X Основных положений функционирования розничных рынков, утвержденных Постановлением Правительства РФ № 442 от 04.05.2012 г.											

Стороны подтверждают, что технологическое присоединение энергопринимающих устройств (энергетических установок) к электрической сети сетевой организации выполнено в соответствии с правилами и нормами. Заявитель претензий по оказанию услуг к сетевой организации не имеет.

Подписи сторон:

Сетевая организация:
ПАО «Ленэнерго»

Начальник департамента технологического присоединения по СПб

/Тараксин Л.В./



Заявитель:
КИО СПб

Председатель
Начальник Управления анализа сделок с объектами недвижимости

/Лудинова Ю.В./



Ваганова О.А.
Тел.494-33-61
№ 15-41628-ЦР

