

ПРАВИТЕЛЬСТВО САНКТ- ПЕТЕРБУРГА
КОМИТЕТ ИМУЩЕСТВЕННЫХ ОТНОШЕНИЙ САНКТ-ПЕТЕРБУРГА

РЕШЕНИЕ

о проведении аукциона на право заключения договора аренды объекта нежилого фонда,
находящегося в государственной собственности Санкт-Петербурга

от 25.05.2023

№ 15-25-19877/23-0-0

В соответствии с распоряжением Комитета имущественных отношений Санкт-Петербурга от 31.07.2019 № 127-р «О проведении аукционов на право заключения договоров аренды объектов нежилого фонда, находящихся в государственной собственности Санкт-Петербурга»:

1. Провести торги в форме аукциона на право заключения договора аренды объекта нежилого фонда (далее – Аукцион), находящегося в государственной собственности Санкт-Петербурга (далее – Объект), расположенного по адресу: Санкт-Петербург, Альпийский пер., д. 30, литера А, пом. 9-Н.

Район Санкт-Петербурга: Фрунзенский

Кадастровый номер: 78:13:0741501:2175

Этаж: 1

Общая площадь: 22,4 кв.м

Входы: 1 отдельный со двора

Элементы благоустройства: отсутствуют

Целевое назначение: нежилое

2. Акционерному обществу «Фонд имущества Санкт-Петербурга» обеспечить организацию Аукциона.

3. Проведение Аукциона осуществляется в электронной форме.

4. Установить, что:

4.1. Договор аренды Объекта заключается на 10 лет.

4.2. Начальная цена составляет 43 194,96 (Сорок три тысячи сто девяносто четыре рубля 96 копеек) (без учета НДС).

5. Ограничения, обременения в отношении Объекта, определяемые в соответствии с заключениями уполномоченных исполнительных органов государственной власти и сведениями из Единого государственного реестра недвижимости: отсутствуют.

6. Информация о наличии (отсутствии) перепланировок Объекта, не согласованных в установленном порядке: переустройство.

7. Информация о наличии (отсутствии) технологического присоединения энергопринимающих устройств, необходимых для электроснабжения Объекта к электрическим сетям: 62,3 (шестьдесят две целых три десятых) кВт.

8. Участниками Аукциона могут являться только физические лица, не являющиеся индивидуальными предпринимателями и применяющие специальный налоговый режим «Налог на профессиональный доход», субъекты малого и среднего предпринимательства, имеющие право на поддержку органами государственной власти и органами местного самоуправления в соответствии с частями 3 и 5 статьи 14 Федерального закона от 24.07.2007 №209-ФЗ «О развитии малого и среднего предпринимательства в Российской Федерации», или организации, образующие инфраструктуру поддержки субъектов малого и среднего предпринимательства.

Заместитель
председателя Комитета

К.В. Фёдоров

ДОКУМЕНТ ПОДПИСАН
ЭЛЕКТРОННОЙ ПОДПИСЬЮ

Сертификат 0DB9E11A6845DF6E946CDEAD5EAE410D
Владелец Федоров Кирилл Валентинович
Действителен с 12.04.2022 по 06.07.2023

РАСЧЕТ

арендной платы за нежилое помещение
к договору аренды нежилого фонда

№ от г. по адресу:
192286, г. Санкт-Петербург, Альпийский переулок, д. 30, литера А, помещение N 9-Н

1. СПРАВОЧНЫЕ ДАННЫЕ

1.1. Наименование предприятия, арендующего данное помещение

1.2. Существующие ограничения на использование объекта

Офисное: нет Торговое: нет Промышленное: нет

1.3. Арендваемая площадь (м.кв.): 22.40

1.4. Занимаемые этажи: 1 этаж

Тех.этаж: нет;

1.5. Состояние помещения: нормальное

1.6. Вход в помещение: отдельный со двора

1.7. Тип здания: капитальное

1.8. Благоустройства: Водоснабжение: нет; Электроснабжение: нет;

Отопление: нет; Канализация: нет;

1.9. Коэффициент социальной значимости арендатора: 1.0

1.10. Расположение:

Зона: 2

Координата X: 117 765 Координата Y: 85 235

2. РАСЧЕТ АРЕНДНОЙ ПЛАТЫ

2.1. Расчетные коэффициенты

Базовая ставка	5 863.000
Арендный	0.700
Местоположения	0.807
Площади	1.037
Занимаемых этажей	1.000
Состояния помещения	1.000
Входа в помещение	0.970
Типа здания	1.000
Элементов благоустройства	
- водоснабжения	0.800
- канализации	0.800
- отопления	0.600
- электричества	0.900
Ставка арендной платы в РУБ. за м.кв. в год (без льгот):	1 151.372
Ставка арендной платы в РУБ. за м.кв. в год:	1 151.372

Индекс изменения размеров ставки арендной платы 1.674823914

Наилучшее использование: Офис

Арендная плата при наилучшем использовании:

Без льгот:

В год: 43 194.96 руб. в квартал: 10 798.74 руб. в месяц: 3 599.58 руб.

Средняя стоимость 1 кв.м. в год: 1 928.35 руб.

Общая арендуемая площадь по договору: 22.40 (помещений: 1)

Количество объектов в расчете: 1

Арендная плата при наилучшем использовании:

Без льгот:

В год: 43 194.96 руб. в квартал: 10 798.74 руб. в месяц: 3 599.58 руб.

С учетом коэффициента социальной значимости:

В год: 43 194.96 руб. в квартал: 10 798.74 руб. в месяц: 3 599.58 руб.

Средняя стоимость 1 кв.м. в год: 1 928.35 руб.

Дата расчета: 23.05.2023 Исполнитель: _____

Миронова О.А.

СПРАВКА ДЛЯ РАСЧЕТА АРЕНДНОЙ ПЛАТЫ



1. Сведения об объекте.

Адрес объекта:

Район	Фрунзенский	Улица	Альпийский переулок	
Номер дома	30	Корпус	Литера	A

Описательный адрес (угловых и сквозных строений):

Альпийский переулок, дом 30

Тип здания:

<input checked="" type="checkbox"/>	Капитальное
<input type="checkbox"/>	Капитальное деревянное

Тип объекта аренды:

<input type="checkbox"/>	здание	<input type="checkbox"/>	часть здания
<input type="checkbox"/>	сооружение	<input type="checkbox"/>	часть сооружения
<input checked="" type="checkbox"/>	помещение(я)	<input type="checkbox"/>	часть(и) помещения(й)

Номер объекта учета *:

9-Н	Номер помещения(й) (части(ей)), сдаваемого(ых) в аренду **: 9-Н
-----	---

Занимаемые этажи:

<input checked="" type="checkbox"/>	1-й этаж
<input type="checkbox"/>	2-й этаж (с лифтом)
<input type="checkbox"/>	2-й этаж (без лифта)
<input type="checkbox"/>	Выше 2-го (с лифтом)
<input type="checkbox"/>	Выше 2-го (без лифта)
<input type="checkbox"/>	Подвал (с заглублением до 1.5 м включительно)
<input type="checkbox"/>	Подвал (с заглублением более 1.5 м)
<input type="checkbox"/>	Цоколь (с заглублением до 0.5 м включительно)
<input type="checkbox"/>	Цоколь (с заглублением более 0.5 м)

Элементы благоустройства здания:

<input checked="" type="checkbox"/>	Электроснабжение
<input checked="" type="checkbox"/>	Водоснабжение
<input checked="" type="checkbox"/>	Отопление
<input checked="" type="checkbox"/>	Канализация

Элементы благоустройства объекта учета *:

<input type="checkbox"/>	Электроснабжение
<input type="checkbox"/>	Водоснабжение
<input type="checkbox"/>	Отопление
<input type="checkbox"/>	Канализация

Элементы благоустройства объекта аренды **:

<input type="checkbox"/>	Электроснабжение	<input type="checkbox"/>	Водоснабжение
<input type="checkbox"/>	Отопление	<input type="checkbox"/>	Канализация

Технический этаж

Входы в помещение:	Количество:	Номера по ситуационному плану:
С улицы отдельных:		
С улицы общих:		
Со двора отдельных:	1	12
Со двора общих:		
Через проходную:		

Общая площадь здания (кв. м):

(заполняется при учете ПОН)

Общая площадь объекта учета (кв. м):

Общая площадь помещения(й) (части(ей)), сдаваемого в аренду на занимаемом этаже (кв.м):

Коэффициент потребительских качеств ***:

Общая площадь помещения(й) (части(ей)), сдаваемого(ых) в аренду на занимаемом этаже,

с учетом коэффициента потребительских качеств ***(кв. м):

Общая площадь объекта аренды (кв.м):

22.4	
22.4	9-Н
22.4	

Примечание:

Общая площадь объекта учета по сведениям Единого государственного реестра недвижимости: 22.4 кв.м

В 2012 году (с учетом последующих корректировок, при наличии) в филиал ФГБУ «ФКП Росреестра» по Санкт-Петербургу сведения о помещении были переданы для включения в Государственный кадастр недвижимости (с 01.01.2017 - Единый государственный реестр недвижимости) – верно/неверно- (ненужное зачеркнуть)

Сведения о перепланировке и т.д.

Характеристики объекта и тип входа в объект аренды указаны согласно Выписке из ЕГРН от 03.03.2023

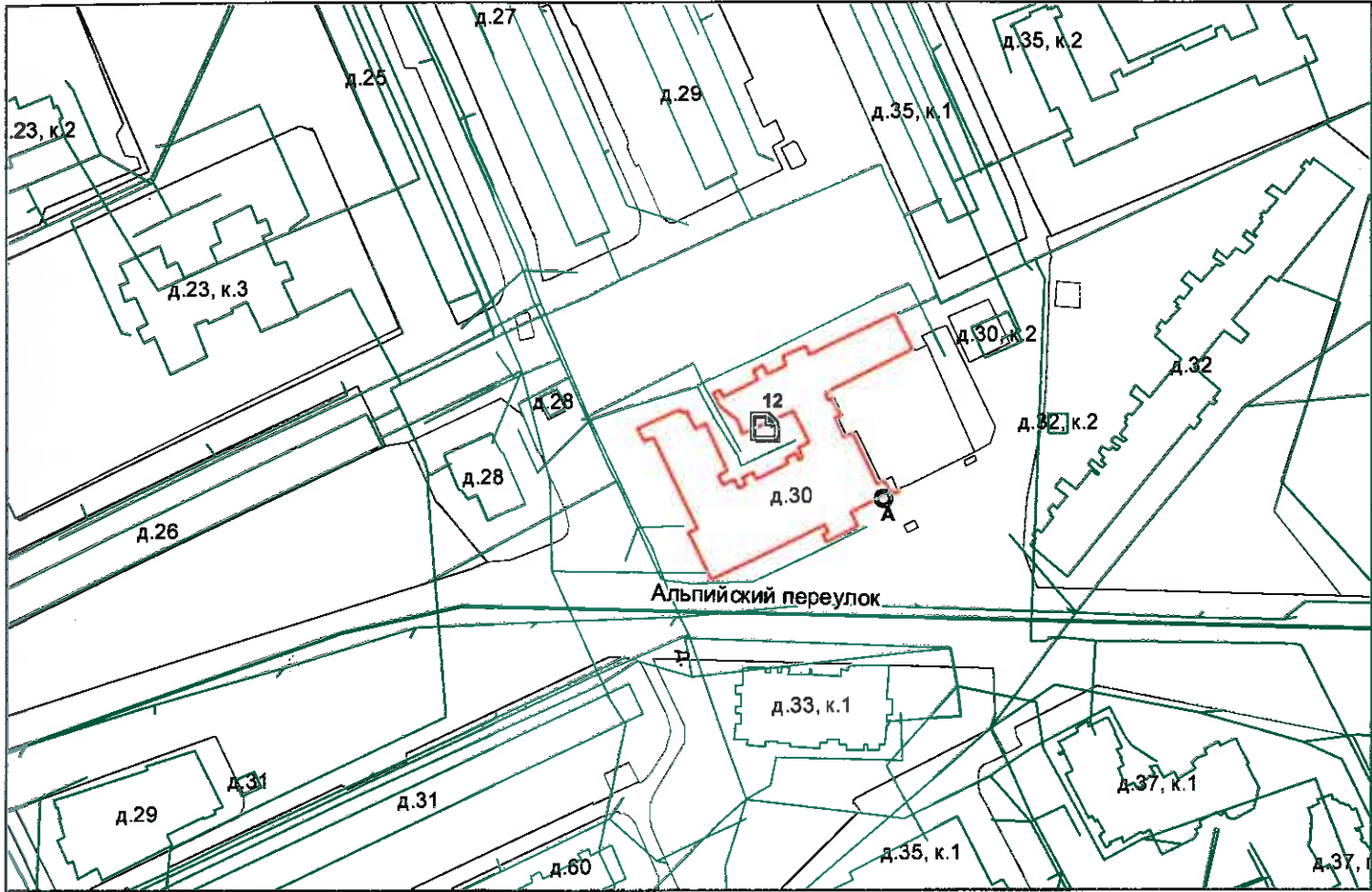
№КУВИ-001/2023-54534438. Элементы благоустройства указаны по состоянию на 10.03.2023.

* не заполняется при учете первичного объекта недвижимости

** не заполняется, если объектом аренды является здание, сооружение

*** не заполняется, если объект аренды соответствует объекту учета

2. Схема расположения входов.




— - границы строения

Дополнительные сведения о строении: _____

3. Ведомость координат центров входов.

№ п/п	Характерная точка	№ вх.	Координаты центра входа		Примечание
			Х, м	У, м	
1	А	12	117765.41	85235.82	

Исполнитель: Григорьева Т.В.
 Начальник ПИБ Южное департамента
 кадастровой деятельности:
 Дата: 10 марта 2023 года



М.Д.Ботева

Район: _____

Фрунзенский



Филиал публично-правовой компании "Роскадастр" по Санкт-Петербургу
полное наименование органа регистрации прав

Выписка из Единого государственного реестра недвижимости об основных характеристиках и зарегистрированных правах на объект недвижимости

Сведения об основных характеристиках объекта недвижимости

На основании запроса от 23.05.2023, поступившего на рассмотрение 23.05.2023, сообщаем, что согласно записям Единого государственного реестра недвижимости:

Раздел 1 Лист 1

Помещение			
вид объекта недвижимости			
Лист № 1 раздела 1	Всего листов раздела 1: 1	Всего разделов: 3	Всего листов выписки: 3
23.05.2023г. № КУВИ-001/2023-118488756			
Кадастровый номер:	78:13:0741501:2175		
Номер кадастрового квартала:	78:13:0741501		
Дата присвоения кадастрового номера:	14.09.2012		
Ранее присвоенный государственный учетный номер:	Кадастровый номер 78:13:7415А:16:58:4		
Местоположение:	Санкт-Петербург, пер. Альпийский, д. 30, литера. А, пом. 9-Н		
Площадь, м2:	22.4		
Назначение:	Нежилое помещение		
Наименование:	Нежилое помещение		
Номер, тип этажа, на котором расположено помещение, машино-место	Этаж № 1		
Вид жилого помещения:	данные отсутствуют		
Кадастровая стоимость, руб:	415729.22		
Кадастровые номера иных объектов недвижимости, в пределах которых расположен объект недвижимости:	78:13:0741501:1046		
Виды разрешенного использования:	данные отсутствуют		
Сведения об отнесении жилого помещения к определенному виду жилых помещений специализированного жилищного фонда, к жилым помещениям наемного дома социального использования или наемного дома коммерческого использования:	данные отсутствуют		
Статус записи об объекте недвижимости:	Сведения об объекте недвижимости имеют статус "актуальные, ранее учтенные"		
Особые отметки:	данные отсутствуют		
Получатель выписки:	МИРОНОВА ОЛЬГА АНАТОЛЬЕВНА, действующий(ая) на основании документа "" САНКТ-ПЕТЕРБУРГСКОЕ ГОСУДАРСТВЕННОЕ КАЗЕННОЕ УЧРЕЖДЕНИЕ "ИМУЩЕСТВО САНКТ-ПЕТЕРБУРГА"		



ДОКУМЕНТ ПОДПИСАН
ЭЛЕКТРОННОЙ ПОДПИСЬЮ

Сертификат: 3094В7974ВЗСА8Е1F07А347СFAD6FА78

Владелец: ФЕДЕРАЛЬНАЯ СЛУЖБА ГОСУДАРСТВЕННОЙ
РЕГИСТРАЦИИ, КАДАСТРА И КАРТОГРАФИИ
Действителен: с 17.05.2022 по 10.08.2023

полное наименование должности

инициалы, фамилия

Выписка из Единого государственного реестра недвижимости об основных характеристиках и зарегистрированных правах на объект недвижимости

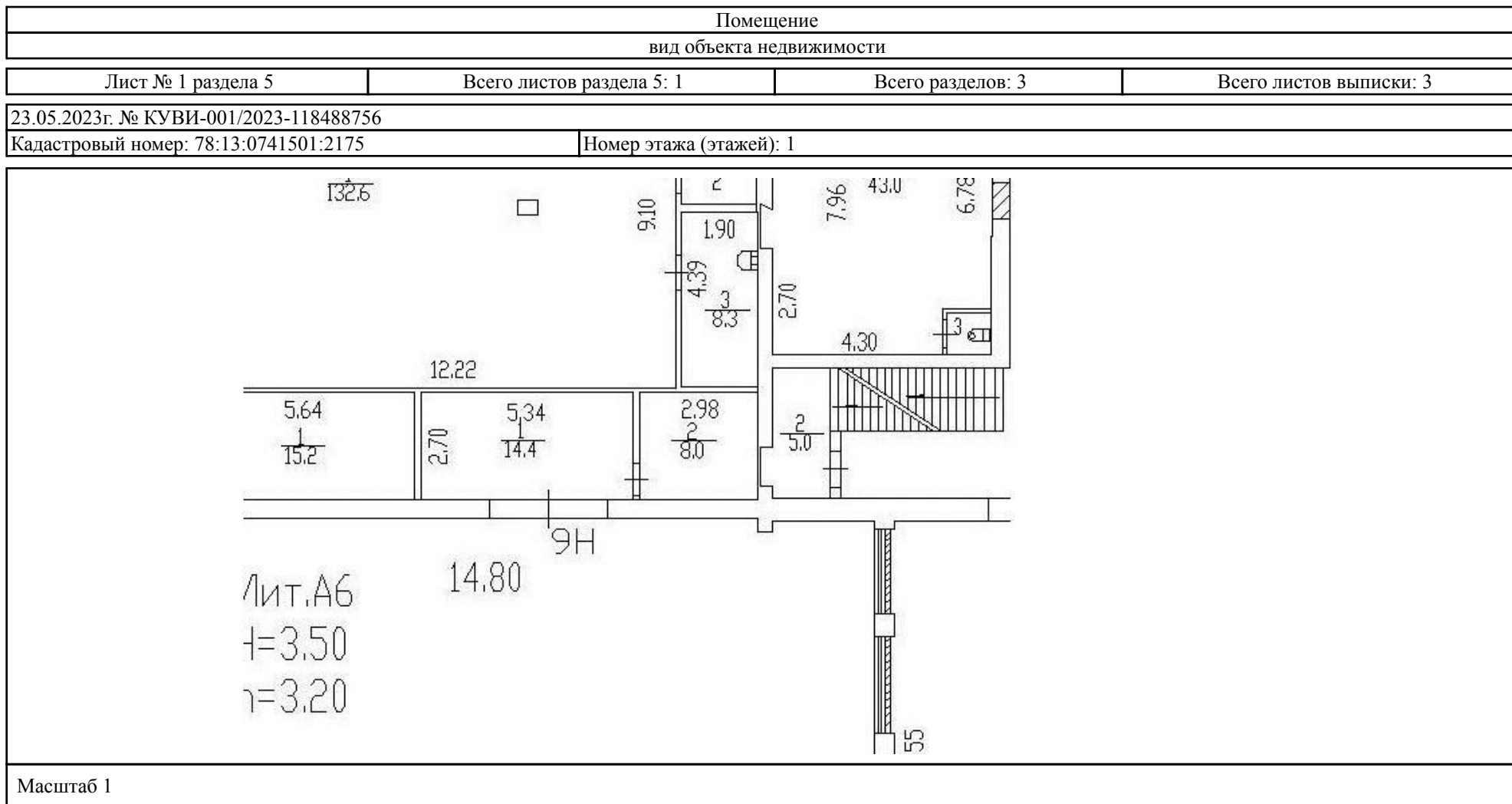
Сведения о зарегистрированных правах

Помещение			
вид объекта недвижимости			
Лист № 1 раздела 2	Всего листов раздела 2: 1	Всего разделов: 3	Всего листов выписки: 3
23.05.2023г. № КУВИ-001/2023-118488756			
Кадастровый номер:		78:13:0741501:2175	


1	Правообладатель (правообладатели):	1.1	Санкт-Петербург
	Сведения о возможности предоставления третьим лицам персональных данных физического лица:	1.1.1	данные отсутствуют
2	Вид, номер, дата и время государственной регистрации права:	2.1	Собственность 214567.3 14.05.1999 00:00:00
4	Сведения об осуществлении государственной регистрации сделки, права, ограничения права без необходимого в силу закона согласия третьего лица, органа:	4.1	данные отсутствуют
5	Ограничение прав и обременение объекта недвижимости:	не зарегистрировано	
6	Заявленные в судебном порядке права требования:	данные отсутствуют	
7	Сведения о возражении в отношении зарегистрированного права:	данные отсутствуют	
8	Сведения о возможности предоставления третьим лицам персональных данных физического лица	данные отсутствуют	
9	Сведения о наличии решения об изъятии объекта недвижимости для государственных и муниципальных нужд:	данные отсутствуют	
10	Сведения о невозможности государственной регистрации без личного участия правообладателя или его законного представителя:	данные отсутствуют	
11	Правопритязания и сведения о наличии поступивших, но не рассмотренных заявлений о проведении государственной регистрации права (перехода, прекращения права), ограничения права или обременения объекта недвижимости, сделки в отношении объекта недвижимости:	отсутствуют	

полное наименование должности		ДОКУМЕНТ ПОДПИСАН ЭЛЕКТРОННОЙ ПОДПИСЬЮ	инициалы, фамилия
	Сертификат: 3094B7974B3CA8E1F07A347CFAD6FA78 Владелец: ФЕДЕРАЛЬНАЯ СЛУЖБА ГОСУДАРСТВЕННОЙ РЕГИСТРАЦИИ, КАДАСТРА И КАРТОГРАФИИ Действителен: с 17.05.2022 по 10.08.2023		

Выписка из Единого государственного реестра недвижимости об основных характеристиках и зарегистрированных правах на объект недвижимости
 План расположения помещения, машино-места на этаже (плане этажа)



	 ДОКУМЕНТ ПОДПИСАН ЭЛЕКТРОННОЙ ПОДПИСЬЮ Сертификат: 3094В7974ВЗСА8Е1F07А347CFAD6FA78 Владелец: ФЕДЕРАЛЬНАЯ СЛУЖБА ГОСУДАРСТВЕННОЙ РЕГИСТРАЦИИ, КАДАСТРА И КАРТОГРАФИИ Действителен: с 17.05.2022 по 10.08.2023	
полное наименование должности	инициалы, фамилия	



ПРАВИТЕЛЬСТВО САНКТ-ПЕТЕРБУРГА
КОМИТЕТ ПО КОНТРОЛЮ ЗА ИМУЩЕСТВОМ
САНКТ-ПЕТЕРБУРГА

АКТ
обследования объекта нежилого фонда

Санкт-Петербург

«26» апреля 2023 года

Обследование начато в «13» ч. «40» мин.
Обследование окончено в «13» ч. «50» мин.

На основании задания Комитета по контролю за имуществом Санкт-Петербурга от «26» апреля 2023 г. № 1978 сотрудниками Комитета по контролю за имуществом Санкт-Петербурга Управления контроля использования имущества центральных районов Санкт-Петербурга: главным специалистом отдела контроля имущества Бондаренко Д.Б.; главным специалистом отдела контроля имущества Иудичевой Л.Ю.

в присутствии: _____.

проведено обследование здания (части здания), помещения (части помещения), сооружения, прочих составляющих здания (сооружения), расположенного по адресу: **Санкт-Петербург, Альпийский пер., д. 30, лит. А, пом. 9-Н (далее – Объект).**

Кадастровый номер Объекта: 78:13:0741501:2175 (предыдущий кадастровый номер: 78:13:7415А:16:58:4).

Реестровый номер Объекта (при наличии): 0020К0100Н0005.

Технические характеристики Объекта согласно информационным ресурсам и технической документации (при наличии): площадь: 22,4 кв.м. Этаж: 1. Вход: 1 отдельный со двора. Элементы благоустройства: данные отсутствуют.

Статус объекта культурного наследия: отсутствует.

Основание пользования (при наличии): отсутствует.

В ходе обследования проводилось: осмотр, фотофиксация.

Обследование проводилось с использованием документов технического и кадастрового учета: план из выписки ЕГРН от 03.03.2023 № КУВИ-001/2023-54534438, предоставленный Санкт-Петербургским государственным казенным учреждением «Имущество Санкт-Петербурга» письмом от 21.04.2023 № 04-07-7546/23-0-0 (вх. № 01-16-1301/22-1-0 от 21.04.2023).

В результате проведения обследования установлено:

Доступ:

Обеспечен

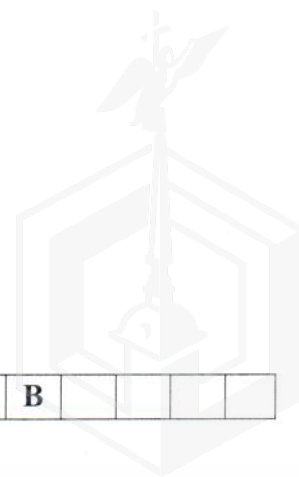
Не обеспечен

Объект:

Используется

Не используется

			В			
--	--	--	----------	--	--	--



Состояние Объекта*:

- Евростандарт
 Отличное
 Нормальное

- Удовлетворительное
 Неудовлетворительное

Вид использования Объекта: отсутствует.

Пользователь: отсутствует.

Перепланировка/переустройство: в ч.п. 1 Объекта оборудована врезка трубы водоснабжения с краном (фото № 3).

Иные лица, использующие Объект: не установлено.

Подключение к сетям инженерного обеспечения (при наличии):

- электроснабжения _____ водоснабжения/водоотведения _____
(указывается основание подключения (при наличии)**) (указывается основание подключения (при наличии)**)
- газоснабжения _____ теплоснабжения _____
(указывается основание подключения(при наличии)**) (указывается основание подключения(при наличии)**)

Применение контрольно-кассовой техники на Объекте:

- применяется не применяется

Дополнительная информация: Доступ на Объект обеспечен представителем Жилищного агентства Фрунзенского района Санкт-Петербурга. В ч.п. 1 Объекта оборудована врезка трубы водоснабжения с краном (выведено холодное водоснабжение, в рабочем состоянии).

По сведениям, имеющимся на официальном сайте Росреестра в разделе «Справочная информация по объектам недвижимости в режиме online» (далее – Росреестр) право государственной собственности Санкт-Петербурга зарегистрировано от 14.05.1999 № 214567.3.

Выявленные нарушения: переустройство.

Приложение:

- Фототаблица Копии документов технического учета

Иное: сведения из баз данных КИО ИТС «Реестр», ИТС «Аренда», Росреестр.

Главный специалист

(должность лица, проводившего обследование)

(подпись)

Бондаренко Д.Б.
(фамилия, имя, отчество)

Главный специалист

(должность лица, проводившего обследование)

(подпись)

Иудичева Л.Ю.
(фамилия, имя, отчество)

(должность лица, присутствующего при проведении обследования)

(подпись)

(фамилия, имя, отчество)

Копия акта получена***

(ФИО, правообладателя (пользователя) Объекта, его уполномоченного представителя (при наличии документов, подтверждающих полномочия))

* В соответствии с классификацией состояния объектов, указанных в постановлении Правительства Санкт Петербурга от 21.12.2005 № 1958 «О порядке определения базовых ставок и коэффициентов, применяемых при расчете арендной платы за объекты нежилого фонда, арендодателем которых является Санкт Петербурга»



**Указывается на основании документов, представленных пользователем Объекта

*** Предоставляется по письменному запросу правообладателя (пользователя) Объекта, его уполномоченного представителя.



Приложение к Акту обследования от 26.04.2023
в соответствии с заданием от 26.04.2023 № 1978
Адрес: Санкт-Петербург, Альпийский пер., д. 30,
лит. А, пом. 9-Н (далее - Объект).

ФОТОТАБЛИЦА

Фото № 1	
Описание:	Вход в Объект
Фото № 2	
Описание:	Ч.п. 1 Объекта

Главный специалист _____

Бондаренко Д.Б.

Главный специалист _____

Иудичева Л.Ю.

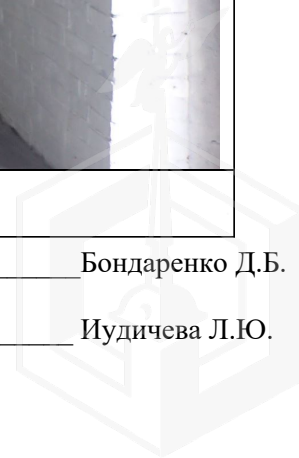




Фото № 3	
Описание:	в ч.п. 1 Объекта оборудована врезка трубы водоснабжения с краном
Фото № 3	
Описание:	Ч.п. 2 Объекта

Главный специалист _____

Бондаренко Д.Б.

Главный специалист _____

Иудичева Л.Ю.





ПРАВИТЕЛЬСТВО САНКТ-ПЕТЕРБУРГА

КОМИТЕТ ПО ГОСУДАРСТВЕННОМУ
КОНТРОЛЮ, ИСПОЛЬЗОВАНИЮ
И ОХРАНЕ ПАМЯТНИКОВ ИСТОРИИ
И КУЛЬТУРЫ

САНКТ-ПЕТЕРБУРГСКОЕ
ГОСУДАРСТВЕННОЕ КАЗЕННОЕ
УЧРЕЖДЕНИЕ
"ЦЕНТР ИНФОРМАЦИОННОГО
ОБЕСПЕЧЕНИЯ ОХРАНЫ ОБЪЕКТОВ
КУЛЬТУРНОГО НАСЛЕДИЯ"
(СПб ГКУ ЦИОООН)

ул. Зодчего Росси, д. 1-3, Санкт-Петербург, 191011
тел. (812) 417-2232
<http://cioookn.kgiop.gov.spb.ru>

№01-43-1398/23-0-1 от 24.01.2023

№ 01-43-1398/23-0-0 от 24.01.2023

На № 04-07-987/23-0-0 от 24.01.2023

На Ваше обращение сообщаем, что объект по адресу: **г.Санкт-Петербург, Альпийский переулок, дом 30, литера А** не относится к числу объектов (выявленных объектов) культурного наследия.

Объект расположен вне границ зон охраны и защитных зон объектов культурного наследия на территории Санкт-Петербурга.

**Начальник отдела информации об
объектах культурного наследия и
режимах зон охраны**

ДОКУМЕНТ ПОДПИСАН
ЭЛЕКТРОННОЙ ПОДПИСЬЮ

Сертификат 00CDFC792B66C41EB232883D93E72D081D
Владелец **Коробкова Елена Валентиновна**
Действителен с 11.10.2022 по 04.01.2024

Е.В. Коробкова

Сырцова Е.П.
(812) 417-43-46





МЧС РОССИИ

ГЛАВНОЕ УПРАВЛЕНИЕ
МИНИСТЕРСТВА РОССИЙСКОЙ ФЕДЕРАЦИИ
ПО ДЕЛАМ ГРАЖДАНСКОЙ ОБОРОНЫ,
ЧРЕЗВЫЧАЙНЫМ СИТУАЦИЯМ И ЛИКВИДАЦИИ
ПОСЛЕДСТВИЙ СТИХИЙНЫХ БЕДСТВИЙ
ПО Г. САНКТ-ПЕТЕРБУРГУ
(Главное управление МЧС России
по г. Санкт-Петербургу)

ул. Большая Морская, д. 40, лит. А
г. Санкт-Петербург, 190031
тел. (812) 718-25-05, факс (812) 571-53-34

27.08.2023 № 128-130-1966

На № 04-21-1186/23-0-0 от 26.01.2023

О предоставлении учетных данных

Заместителю директора
СПб ГКУ «Имущество
Санкт-Петербурга»

Очкивской О.С.

ул. Новгородская, д. 20, лит. А, пом. 2-Н
Санкт-Петербург, 191124

Уважаемая Ольга Сергеевна!

Главное управление МЧС России по г. Санкт-Петербургу (далее – Главное управление) на Ваш запрос сообщает, что по итогам инвентаризации защитных сооружений гражданской обороны 2018 года, проведенной в соответствии с Постановлением Правительства Санкт-Петербурга от 01.08.2018 № 630, объект недвижимости, расположенный по адресу: Санкт-Петербург, Альпийский пер., д. 30, лит. А, пом. 9-Н (этаж - 1), не является защитным сооружением гражданской обороны.

Заместитель начальника Главного управления
(по гражданской обороне и защите населения)

Е.В. Цыганов

Петроченков Сергей Владимирович
(812) 247-09-95



**ПУБЛИЧНОЕ АКЦИОНЕРНОЕ ОБЩЕСТВО
 ЭНЕРГЕТИКИ И ЭЛЕКТРИФИКАЦИИ «ЛЕНЭНЕРГО»**

площадь Конституции, д. 1, Санкт-Петербург, 196247

 тел.: 8 (800) 700-14-71, факс: 8 (812) 494-32-54, e-mail: office@lenenergo.ru, горячая линия: 8 (812) 494-31-71
 ИНН/КПП 7803002209/781001001, ОКТМО 40375000, ОГРН 1027809170300, ОКВЭД 40.10.2, 40.10.3

 186444
 Числова

А К Т
об осуществлении технологического присоединения

 № 15-17171

 от "28" 06 2016 г.

Публичное акционерное общество энергетики и электрификации «Ленэнерго»,

(полное наименование сетевой организации)

именуемое в дальнейшем сетевой организацией, в лице

Начальника департамента технологического присоединения по Санкт-Петербургу

Тараксина Леонида Вадимовича,

(должность, Ф.И.О. лица – представителя сетевой организации)

действующего на основании

доверенности № 399-15 от 07.10.2015г.,

(устава, доверенности, иных документов)

с одной стороны, и

Комитет имущественных отношений Санкт-Петербурга,

(полное наименование заявителя – юридического лица, Ф.И.О. заявителя – физического лица)

именуемый в дальнейшем заявителем с другой стороны, вместе именуемые сторонами, оформили и подписали настоящий акт о нижеследующем.

Характеристики выполненного присоединения:

 максимальная мощность: **62,3 (шестьдесят две целых три десятых) кВт**, с учетом опосредованно присоединенных энергопринимающих устройств субабонентов.

 Энергопринимающие устройства заявителя: **ВРУ объекта в совокупности с питающей, распределительной и групповой сетями.**

№ объекта	Наименование объекта	Адрес объекта
1	Нежилые помещения	г. Санкт-Петербург, Альпийский пер., д. 30 лит. А, пом. 1Н, 9Н, 18Н, 21Н

Перечень точек присоединения:

№ объекта	Точка присоединения	Источник питания (наименование питающих линий)	Описание точки присоединения	Уровень напряжения (кВ)	Максимальная мощность (кВт)	Категория надежности электроснабжения	Предельное значение коэффициента реактивной мощности (tg φ)	Устройства защиты, релейной защиты, противоаварийной и режимной автоматики
1	РУ-0,38 кВ к/к 2030	ПС-145 (РТП 3620, ТП 3685, ф. 145-311, ф. 145-313)	Контактные соединения коммутационных аппаратов 0,38 кВ в кабельном киоске № 2030 и кабельных наконечников кабельной линии 0,38 кВ, отходящей в сторону энергопринимающих устройств потребителя.	0,38	62,3	3	0,35	-

