

ПРАВИТЕЛЬСТВО САНКТ-ПЕТЕРБУРГА

## КОМИТЕТ ИМУЩЕСТВЕННЫХ ОТНОШЕНИЙ САНКТ-ПЕТЕРБУРГА

### РАСПОРЯЖЕНИЕ

о проведении аукциона на право заключения договора аренды  
земельного участка

22.05.2023

№ 99-РЗУ

В соответствии с требованиями статьи 39.11 Земельного кодекса Российской Федерации (далее – ЗК РФ):

1. Провести открытый аукцион на право заключения договора аренды земельного участка площадью 1958 кв.м по адресу: г.Санкт-Петербург, Иркутская улица, участок 102, (у дома 4, по Иркутской улице), кадастровый номер 78:14:0007602:1017 (далее - Участок), находящегося в государственной собственности, с видом разрешенного использования «для размещения складских объектов», относящегося к категории земель населенных пунктов, под размещение складских объектов, на срок 5 лет.

2. Обременения /ограничения прав на Участок: отсутствуют.

3. Организатор проведения аукциона - Санкт-Петербургское государственное казенное учреждение «Имущество Санкт-Петербурга» (далее – Учреждение).

4. Установить, что:

4.1. Начальная цена аукциона на право заключения договора аренды Участка устанавливается в размере ежегодной арендной платы, определенной по результатам рыночной оценки в соответствии с Федеральным законом от 29.07.1998 № 135-ФЗ «Об оценочной деятельности в Российской Федерации».

Выполнение комплекса работ по определению цены, указанной в абзаце первом настоящего пункта, обеспечивается Комитетом имущественных отношений Санкт-Петербурга (далее - Комитет).

4.2. Шаг аукциона составляет 3% от начальной цены предмета аукциона, определенной в соответствии с пунктом 4.1 настоящего распоряжения.

4.3. На основании сведений, предоставленных исполнительными органами государственной власти Санкт-Петербурга, в договор аренды Участка включаются следующие особые условия и обязательства арендатора:

4.3.1. соблюдать установленные законодательством ограничения использования Участка в границах зон с особыми условиями использования территорий;

4.3.2. обеспечивать беспрепятственный допуск персонала для проведения аварийно-восстановительных и иных работ на объектах, в отношении которых установлены охранные зоны;

4.3.3 согласовать планировочное решение по размещению объектов на Участке, расположенных (частично или полностью) в границах зон с особыми условиями использования территории, с соответствующими ресурсоснабжающими организациями, при необходимости обеспечить вынос инженерных сетей в установленном порядке;

4.3.4 возмещать вред, нанесенный третьим лицам, электросетевым объектам, сетям инженерно-технического обеспечения при размещении объектов в охранных зонах, в том числе при возникновении аварийных ситуаций;

4.3.5. при размещении каких-либо объектов в зонах с особыми условиями использования территории осуществлять демонтаж таких объектов в сроки, установленные в требовании (уведомлении) организации, осуществляющей эксплуатацию объекта, в отношении которого установлена соответствующая охранный зона.

4.4. Доступ на Участок свободен. Осмотр Участка может осуществляться в любое время, присутствие представителя организатора аукциона не требуется.

5. Определить срок проведения аукциона на право заключения договора аренды Участка: II– IV кварталы 2023 года.

6. Комитет в течение 10 рабочих дней после получения отчета об оценке рыночной стоимости ежегодной арендной платы за Участок, подготовленного в соответствии с пунктом 4.1 настоящего распоряжения, передает в Учреждение комплект документов, необходимых для проведения аукциона на право заключения договора аренды Участка.

7. Учреждению после поступления документов в соответствии с пунктом 6 настоящего распоряжения обеспечить:

7.1. организацию и проведение аукциона на право заключения договора аренды Участка в порядке, установленном статьями 39.11, 39.12 ЗК РФ, в течение двух месяцев после исполнения пункта 6 настоящего распоряжения;

7.2. заключение договора аренды Участка с победителем аукциона.

8. Считать настоящее распоряжение решением о проведении аукциона на право заключения договора аренды Участка.

9. Управлению информатизации и автоматизации Комитета в течение 10 дней обеспечить размещение настоящего распоряжения на официальном сайте Комитета по адресу: [www.commim.spb.ru](http://www.commim.spb.ru) в информационно-телекоммуникационной сети «Интернет».

10. Контроль за выполнением настоящего распоряжения возложить на заместителя председателя Комитета, координирующего и контролирующего деятельность Управления по распоряжению земельными участками, начальника Управления информатизации и автоматизации, директора Учреждения по принадлежности вопросов.

**Заместитель председателя Комитета**

**К.В. Фёдоров**



**Филиал публично-правовой компании "Роскадастр" по Санкт-Петербургу**

полное наименование органа регистрации прав

Выписка из Единого государственного реестра недвижимости об объекте недвижимости

Сведения о характеристиках объекта недвижимости

На основании запроса от 15.05.2023, поступившего на рассмотрение 15.05.2023, сообщаем, что согласно записям Единого государственного реестра недвижимости:

Раздел 1 Лист 1

Земельный участок			
вид объекта недвижимости			

Лист № 1 раздела 1	Всего листов раздела 1: 2	Всего разделов: 4	Всего листов выписки: 5
--------------------	---------------------------	-------------------	-------------------------

15.05.2023г. № КУВИ-001/2023-112012001	
Кадастровый номер:	78:14:0007602:1017
Номер кадастрового квартала:	78:14:0007602
Дата присвоения кадастрового номера:	27.10.2008

Ранее присвоенный государственный учетный номер:	Условный номер 78-78/034-78/048/007/2015-101
Местоположение:	г.Санкт-Петербург, Иркутская улица, участок 102, (у дома 4, по Иркутской улице)
Площадь:	1958 +/- 15
Кадастровая стоимость, руб.:	8472094.09
Кадастровые номера расположенных в пределах земельного участка объектов недвижимости:	данные отсутствуют
Кадастровые номера объектов недвижимости, из которых образован объект недвижимости:	данные отсутствуют
Кадастровые номера образованных объектов недвижимости:	данные отсутствуют
Категория земель:	Земли населенных пунктов
Виды разрешенного использования:	для размещения складских объектов
Сведения о кадастровом инженере:	данные отсутствуют
Сведения о лесах, водных объектах и об иных природных объектах, расположенных в пределах земельного участка:	данные отсутствуют
Сведения о том, что земельный участок полностью расположен в границах зоны с особыми условиями использования территории, территории объекта культурного наследия, публичного сервитута:	данные отсутствуют
Сведения о том, что земельный участок расположен в границах особой экономической зоны, территории опережающего социально-экономического развития, зоны территориального развития в Российской Федерации, игровой зоны:	данные отсутствуют

полное наименование должности	 ДОКУМЕНТ ПОДПИСАН ЭЛЕКТРОННОЙ ПОДПИСЬЮ Сертификат: 3094B7974B3CA8E1F07A347CFAD6FA78 Владелец: ФЕДЕРАЛЬНАЯ СЛУЖБА ГОСУДАРСТВЕННОЙ РЕГИСТРАЦИИ, КАДАСТРА И КАРТОГРАФИИ Действителен: с 17.05.2022 по 10.08.2023	инициалы, фамилия

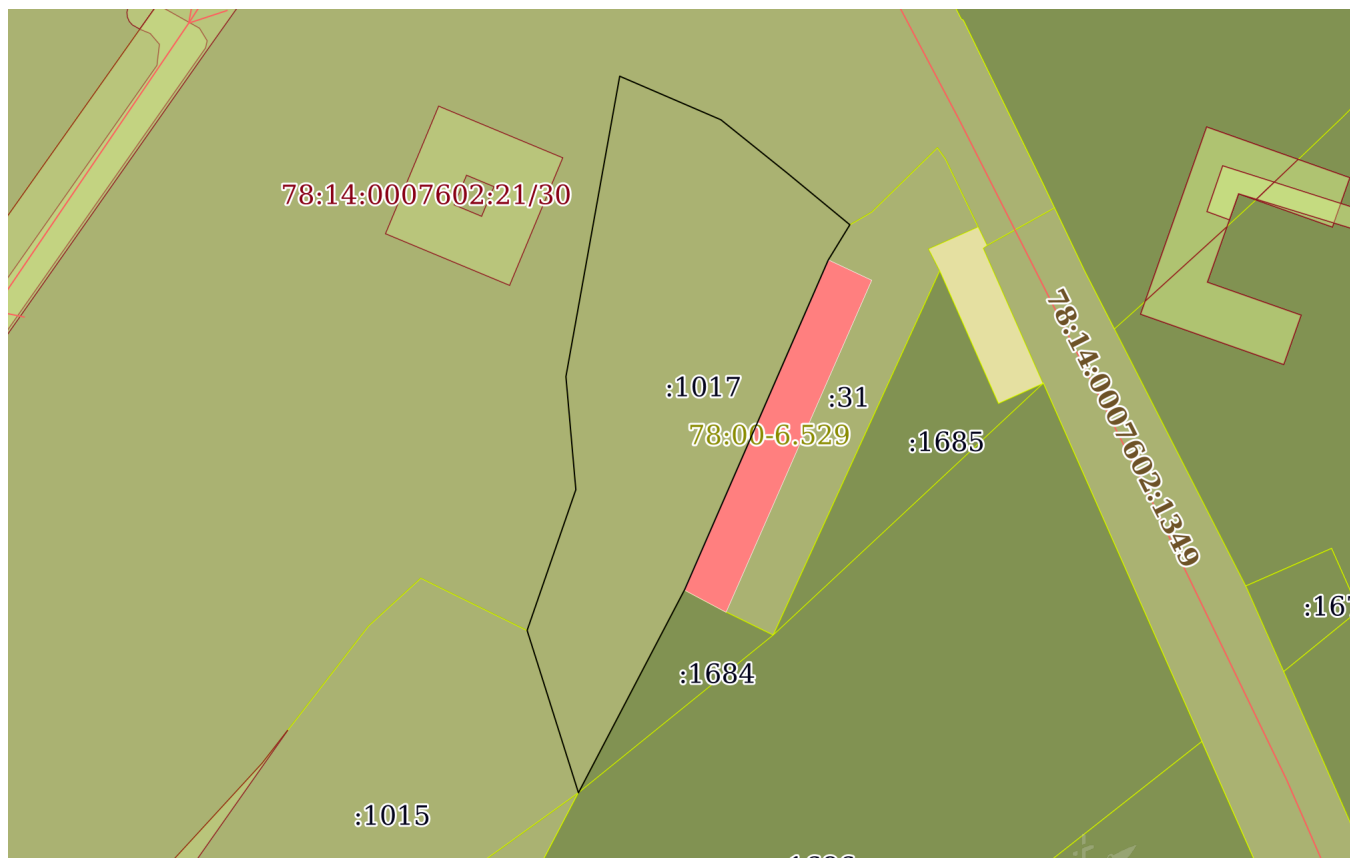
Земельный участок			
вид объекта недвижимости			
Лист № 2 раздела 1	Всего листов раздела 1: 2	Всего разделов: 4	Всего листов выписки: 5
15.05.2023г. № КУВИ-001/2023-112012001			
Кадастровый номер:	78:14:0007602:1017		
Сведения о том, что земельный участок расположен в границах особо охраняемой природной территории, охотничьих угодий, лесничеств:	данные отсутствуют		
Сведения о результатах проведения государственного земельного надзора:	данные отсутствуют		
Сведения о расположении земельного участка в границах территории, в отношении которой утвержден проект межевания территории:	данные отсутствуют		
Условный номер земельного участка:	данные отсутствуют		
Сведения о принятии акта и (или) заключении договора, предусматривающих предоставление в соответствии с земельным законодательством исполнительным органом государственным органом власти или органом местного самоуправления, находящегося в государственной или муниципальной собственности земельного участка для строительства наемного дома социального использования или наемного дома коммерческого использования:	данные отсутствуют		
Сведения о том, что земельный участок или земельные участки образованы на основании решения об изъятии земельного участка и (или) расположенного на нем объекта недвижимости для государственных или муниципальных нужд:	данные отсутствуют		
Сведения о том, что земельный участок образован из земель или земельного участка, государственная собственность на которые не разграничена:	данные отсутствуют		
Сведения о наличии земельного спора о местоположении границ земельных участков:	данные отсутствуют		
Статус записи об объекте недвижимости:	Сведения об объекте недвижимости имеют статус "актуальные"		
Особые отметки:	Сведения, необходимые для заполнения разделов: 2 - Сведения о зарегистрированных правах; 4 - Сведения о частях земельного участка, отсутствуют.		
Получатель выписки:	Казарян Римма Араиковна, действующий(ая) на основании документа "" САНКТ-ПЕТЕРБУРГСКОЕ ГОСУДАРСТВЕННОЕ КАЗЕННОЕ УЧРЕЖДЕНИЕ "ИМУЩЕСТВО САНКТ-ПЕТЕРБУРГА"		

	ДОКУМЕНТ ПОДПИСАН ЭЛЕКТРОННОЙ ПОДПИСЬЮ	
Сертификат: 3094В7974ВЗСА8Е1F07А347CFAD6FA78 Владелец: ФЕДЕРАЛЬНАЯ СЛУЖБА ГОСУДАРСТВЕННОЙ РЕГИСТРАЦИИ, КАДАСТРА И КАРТОГРАФИИ Действителен: с 17.05.2022 по 10.08.2023		инициалы, фамилия
полное наименование должности		

Выписка из Единого государственного реестра недвижимости об объекте недвижимости  
Описание местоположения земельного участка

Земельный участок			
вид объекта недвижимости			
Лист № 1 раздела 3	Всего листов раздела 3: 1	Всего разделов: 4	Всего листов выписки: 5
15.05.2023г. № КУВИ-001/2023-112012001			
Кадастровый номер:		78:14:0007602:1017	

План (чертеж, схема) земельного участка



Масштаб 1:1000

Условные обозначения:

	 ДОКУМЕНТ ПОДПИСАН ЭЛЕКТРОННОЙ ПОДПИСЬЮ Сертификат: 3094B7974B3CA8E1F07A347CFAD6FA78 Владелец: ФЕДЕРАЛЬНАЯ СЛУЖБА ГОСУДАРСТВЕННОЙ РЕГИСТРАЦИИ, КАДАСТРА И КАРТОГРАФИИ Действителен: с 17.05.2022 по 10.08.2023	
полное наименование должности	инициалы, фамилия	

## Выписка из Единого государственного реестра недвижимости об объекте недвижимости

## Описание местоположения земельного участка

Земельный участок			
вид объекта недвижимости			
Лист № 1 раздела 3.1	Всего листов раздела 3.1: 1	Всего разделов: 4	Всего листов выписки: 5
15.05.2023г. № КУВИ-001/2023-112012001			
Кадастровый номер:		78:14:0007602:1017	

Описание местоположения границ земельного участка							
№ п/п	Номер точки		Дирекционный угол	Горизонтальное проложение, м	Описание закрепления на местности	Кадастровые номера смежных участков	Сведения об адресах правообладателей смежных земельных участков
	начальная	конечная					
1	2	3	4	5	6	7	8
1	1.1.1	1.1.2	19°5.3'	19.97	данные отсутствуют	78:14:0007602:21	данные отсутствуют
2	1.1.2	1.1.3	354°59.2'	15.22	данные отсутствуют	78:14:0007602:21	данные отсутствуют
3	1.1.3	1.1.4	10°8.9'	40.92	данные отсутствуют	78:14:0007602:21	данные отсутствуют
4	1.1.4	1.1.5	113°18.1'	14.76	данные отсутствуют	78:14:0007602:21	данные отсутствуют
5	1.1.5	1.1.6	128°47.1'	11.43	данные отсутствуют	78:14:0007602:21	данные отсутствуют
6	1.1.6	1.1.7	129°32.9'	10.87	данные отсутствуют	78:14:0007602:21	данные отсутствуют
7	1.1.7	1.1.8	211°30.8'	5.55	данные отсутствуют	78:14:0007602:31	адрес отсутствует
8	1.1.8	1.1.9	203°32.2'	48.23	данные отсутствуют	78:14:0007602:31	адрес отсутствует
9	1.1.9	1.1.10	207°35.5'	30.7	данные отсутствуют	78:14:0007602:1684, 78:14:0007602:4	данные отсутствуют
10	1.1.10	1.1.1	342°27.7'	22.83	данные отсутствуют	78:14:0007602:1015	данные отсутствуют
11	1.1.10	1.1.10			данные отсутствуют	78:14:0007602:1686, 78:14:0007602:1689	данные отсутствуют

 ДОКУМЕНТ ПОДПИСАН ЭЛЕКТРОННОЙ ПОДПИСЬЮ Сертификат: 3094B7974B3CA8E1F07A347CFAD6FA78 Владелец: ФЕДЕРАЛЬНАЯ СЛУЖБА ГОСУДАРСТВЕННОЙ РЕГИСТРАЦИИ, КАДАСТРА И КАРТОГРАФИИ Действителен: с 17.05.2022 по 10.08.2023	инициалы, фамилия
полное наименование должности	

## Выписка из Единого государственного реестра недвижимости об объекте недвижимости

## Описание местоположения земельного участка

Земельный участок			
вид объекта недвижимости			
Лист № 1 раздела 3.2	Всего листов раздела 3.2: 1	Всего разделов: 4	Всего листов выписки: 5
15.05.2023г. № КУВИ-001/2023-112012001			
Кадастровый номер:		78:14:0007602:1017	

Сведения о характерных точках границы земельного участка				
Система координат СК-1964				
Номер точки	Координаты, м		Описание закрепления на местности	Средняя квадратичная погрешность определения координат характерных точек границ земельного участка, м
	X	Y		
1	2	3	4	5
1	88751.92	114764.24	-	-
2	88770.79	114770.77	-	-
3	88785.95	114769.44	-	-
4	88826.23	114776.65	-	-
5	88820.39	114790.21	-	-
6	88813.23	114799.12	-	-
7	88806.31	114807.5	-	-
8	88801.58	114804.6	-	-
9	88757.36	114785.34	-	-
10	88730.15	114771.12	-	-
1	88751.92	114764.24	-	-

полное наименование должности		ДОКУМЕНТ ПОДПИСАН ЭЛЕКТРОННОЙ ПОДПИСЬЮ	инициалы, фамилия
	Сертификат: 3094В7974ВЗСА8Е1F07А347CFAD6FA78 Владелец: ФЕДЕРАЛЬНАЯ СЛУЖБА ГОСУДАРСТВЕННОЙ РЕГИСТРАЦИИ, КАДАСТРА И КАРТОГРАФИИ Действителен: с 17.05.2022 по 10.08.2023		



ПРАВИТЕЛЬСТВО САНКТ-ПЕТЕРБУРГА  
КОМИТЕТ ПО ГРАДОСТРОИТЕЛЬСТВУ  
И АРХИТЕКТУРЕ

УПРАВЛЕНИЕ ЗАСТРОЙКИ ГОРОДА

пл. Ломоносова, д. 2, Санкт-Петербург, 191023  
Тел.: (812) 576-16-00 Факс: (812) 710-48-03  
E-mail: kga@kga.gov.spb.ru Сайт: http://www.kgainfo.spb.ru

Управление по распоряжению земельными  
участками Комитета имущественных  
отношений Санкт-Петербурга

Администрация Московского района  
Санкт-Петербурга

№ \_\_\_\_\_

На № 05-26-17122/23-0-0 от 05.05.2023

**Сведения для принятия решения о предоставлении земельного участка в аренду для целей, не связанных со строительством, в соответствии с постановлением Правительства СПб от 16.09.2015 №800**

1. Содержание запроса:

**Сведения для принятия решения о предоставлении земельного участка площадью 1958 кв.м в аренду для целей, не связанных со строительством.**

2. Адрес объекта по запросу:

**Санкт-Петербург, Иркутская улица, участок 102 (у дома 4, по Иркутской улице), кадастровый номер 78:14:0007602:1017.**

3. Функциональное назначение:

**Под складскую деятельность.**

4. Функциональная(ые) зона(ы) в соответствии с Законом СПб от 22.12.2005 № 728-99 "О Генеральном плане Санкт-Петербурга":

**ПД - Зона объектов производственного, транспортно-логистического, складского назначения, инженерной инфраструктуры с включением объектов общественно-деловой застройки, связанных с обслуживанием данной зоны.**

5. Градостроительная документация по планировке территории - проект планировки и проект межевания (далее ППТ и ПМ):

**Постановлением Правительства Санкт-Петербурга от 25.04.2019 № 254 утвержден проект планировки с проектом межевания территории для размещения линейного объекта регионального значения «Широтная магистраль скоростного движения с мостом через р. Неву в створе Фаянсовой ул. - Зольной ул. Этап 1. Участок от примыкания к Западному скоростному диаметру до пересечения с Витебским пр., включая транспортный узел на Витебском пр.», в границах которой частично расположен испрашиваемый земельный участок.**

**Согласно материалам утвержденной документации по планировке территории рассматриваемый земельный участок расположен вне границ зон планируемого размещения линейного объекта регионального значения, вне границ образуемых земельных участков.**

ДОКУМЕНТ ПОДПИСАН  
ЭЛЕКТРОННОЙ ПОДПИСЬЮ

Сертификат 40E9DD87251640AA98DCAD0C4F77B9D2  
Владелец Федоренко Зоя Евгеньевна  
Действителен с 30.09.2022 по 24.12.2023



На основании распоряжения Комитета по градостроительству и архитектуре (далее - Комитет) от 31.01.2022 № 1-19-24 ведется подготовка изменений в утвержденную документацию от 25.04.2019 № 254.

Заказчик: Комитет по развитию транспортной инфраструктуры Санкт-Петербурга (далее - КРТИ).

Срок подготовки документации – до 25.07.2023.

Материалы разработанной документации согласованы заключением Комитета от 14.02.2023 № 01-47-2-3777/23.

Согласно материалам разработанной документации по планировке территории рассматриваемый земельный участок расположен вне границ зон планируемого размещения линейного объекта регионального значения, вне границ образуемых земельных участков.

---

6. Объединенные зоны охраны объектов культурного наследия, объекты культурного наследия в соответствии с Законом СПб от 24.12.2008 № 820-7:

**Вне границ объединенных зон охраны объектов культурного наследия.  
Объекты культурного наследия не выявлены.**

---

7. Закон СПб от 08.10.2007 № 430-85 «О зеленых насаждениях общего пользования»:

**Участок отсутствует в Перечне зеленых насаждений общего пользования городского значения, в Перечне зеленых насаждений общего пользования местного значения и в Перечне территорий зеленых насаждений общего пользования резерва озеленения, указанных в приложениях 1, 4 и 7 к Закону.**

---

8. Сведения об объектах инженерно-технического обеспечения, в том числе о расположенных в границах земельного участка охранных зонах электрических сетей и сетей инженерно-технического обеспечения:

**Отсутствуют.**

---

9. Иные градостроительные ограничения:

**Отсутствуют.**

---

10. Предназначенные к размещению на земельном участке объекты федерального значения, регионального значения или объекты местного значения в соответствии с утвержденными документами территориального планирования и (или) документацией по планировке территории:

**Отсутствуют.**

---

11. Предназначенные к размещению на земельном участке здания или сооружения в соответствии с государственной программой Российской Федерации, государственной программой Санкт-Петербурга или адресной инвестиционной программой:

**Отсутствуют.**

---

12. Дополнительная информация:

**Согласно материалам аэрофотосъемки в границах рассматриваемого земельного участка расположены строения, сведения о которых в Комитете отсутствуют.**

**Постановлением Правительства Санкт-Петербурга от 09.11.2016 № 961 утверждены Правила благоустройства территории Санкт-Петербурга (далее – Правила**

---

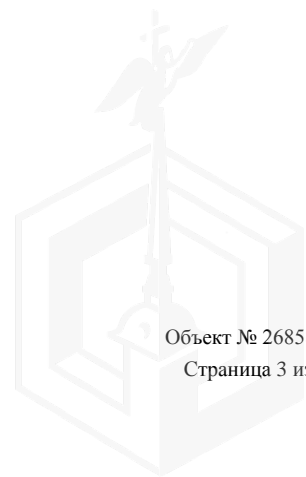
благоустройства).

Согласно Приложению № 2 к Правилам благоустройства установлены виды элементов благоустройства.

Складские объекты отсутствуют в перечне видов элементов благоустройства Приложения № 2 к постановлению Правительства Санкт-Петербурга от 09.11.2016 № 961 "О Правилах благоустройства территории Санкт-Петербурга и о внесении изменений в некоторые постановления Правительства Санкт-Петербурга".

**Заместитель начальника Управления –  
начальник отдела землепользования  
и застройки районов**

**З.Е. Федоренко**



**АКТ**  
**обследования земельного участка**

«03» апреля 2023 г.

Сотрудником СПб ГКУ «Имущество Санкт-Петербурга» Сафоновым О.Ю.  
в рамках рассмотрения заявления \_\_\_\_\_ от \_\_\_\_\_ о предоставлении  
государственной услуги проведено полевое обследование земельного участка:

1. Район: Московский
2. Адрес: Санкт-Петербург, Иркутская улица, участок 102, (у дома 4, по Иркутской улице).
3. Площадь: 1958 кв. м.
4. Кадастровый номер: 78:14:0007602:1017

В результате полевого обследования установлено:


Земельный участок свободен, не используется, не огорожен, доступ не ограничен.

На земельном участке расположены: \_\_\_\_\_

Приложения:

1. материалы фотофиксации (1 л.)
2. схема земельного участка

Инспектор по земельным участкам  
отдела проведения проверок и обследований  
земельных участков и объектов нежилого фонда  
СПб ГКУ «Имущество Санкт-Петербурга»

  
(подпись)

Сафонов О.Ю.  
(ФИО)

Акт согласован:  
Начальник отдела проведения проверок и обследований  
земельных участков и объектов нежилого фонда  
СПб ГКУ «Имущество Санкт-Петербурга»

  
(подпись)

Яковлев А.Р.  
(ФИО)



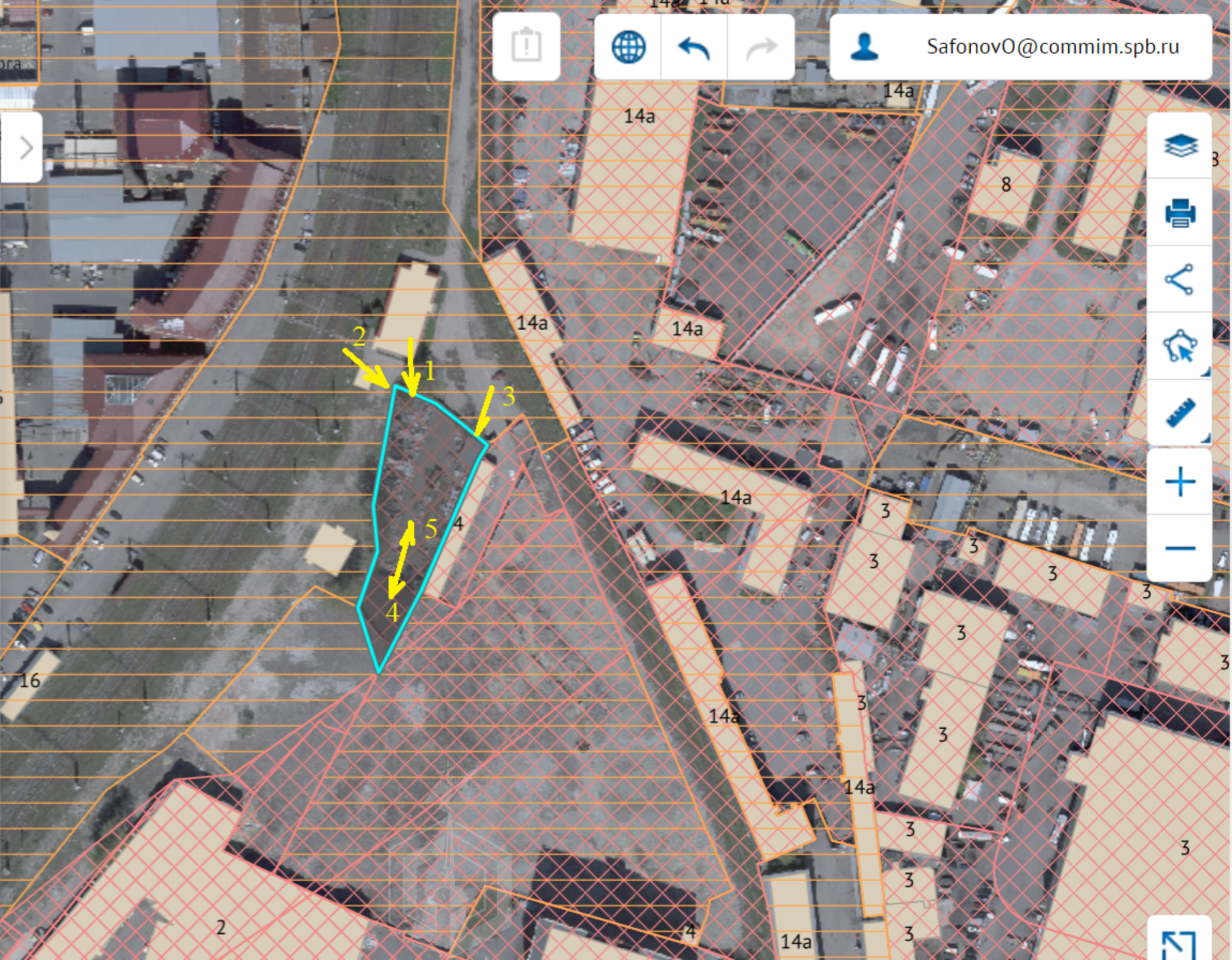
Search and navigation icons: magnifying glass, menu, user profile

Map interaction icons: layers, print, share, zoom in, zoom out

Поиск: **Земельные участки: 78:14:0007602:1017**



Кадастровый номер	78:14:0007602:1017
Статус	Учтенный
Адрес	г.Санкт-Петербург, Иркутская улица, участок 102, (г.Санкт-Петербург, Иркутская улица, участок 102, (у дома 4, по Иркутской улице))
Вид разрешенного использования	Для размещения складских помещений
Фактическая площадь(кв.м.)	
Уточненная площадь(кв.м.)	1958
Декларированная площадь(кв.м.)	
Вид права	
Дата учета	27.10.2008
Кадастровая стоимость, руб.	8472094.09



# ФОТОТАБЛИЦА

Фото № 1



Фото № 2



Фото № 3



Фото № 4



Фото № 5





ПРАВИТЕЛЬСТВО САНКТ-ПЕТЕРБУРГА  
КОМИТЕТ ПО ГРАДОСТРОИТЕЛЬСТВУ  
И АРХИТЕКТУРЕ

УПРАВЛЕНИЕ ЗАСТРОЙКИ ГОРОДА

пл. Ломоносова, д. 2, Санкт-Петербург, 191023  
Тел.: (812) 576-16-00 Факс: (812) 710-48-03  
E-mail: kga@kga.gov.spb.ru Сайт: http://www.kgainfo.spb.ru

Санкт-Петербургское государственное  
казённое учреждение «Имущество  
Санкт-Петербурга»  
Агентство имущественных отношений  
южного направления  
Комитета имущественных отношений  
Санкт-Петербурга

Администрация Московского района  
Санкт-Петербурга

№

На № 04-26-15320/23-0-2 от 30.03.2023

№01-47-5-11327/23 от 14.04.2023  
Сведения для принятия решения о предоставлении  
земельного участка в аренду для целей, не связанных  
со строительством, в соответствии с постановлением  
Правительства СПб от 16.09.2015 №800

1. Содержание запроса:

Сведения для принятия решения о предоставлении земельного участка площадью 1958 кв.м в аренду для целей, не связанных со строительством.

2. Адрес объекта по запросу:

Санкт-Петербург, Иркутская улица, участок 102 (у дома 4, по Иркутской улице), с кадастровым номером 78:14:0007602:1017.

3. Функциональное назначение:

Под складскую деятельность.

4. Функциональная(ые) зона(ы) в соответствии с Законом СПб от 22.12.2005 № 728-99 "О Генеральном плане Санкт-Петербурга":

ПД - Зона объектов производственного, транспортно-логистического, складского назначения, инженерной инфраструктуры с включением объектов общественно-деловой застройки, связанных с обслуживанием данной зоны.

5. Градостроительная документация по планировке территории - проект планировки и проект межевания (далее ППТ и ПМ):

Постановлением Правительства Санкт-Петербурга от 25.04.2019 № 254 утвержден проект планировки с проектом межевания территории для размещения линейного объекта регионального значения «Широтная магистраль скоростного движения с мостом через р. Неву в створе Фаянсовой ул. - Зольной ул. Этап 1. Участок от примыкания к Западному скоростному диаметру до пересечения с Витебским пр., включая транспортный узел на Витебском пр.», в границах которой частично расположен испрашиваемый земельный участок.

Согласно материалам утвержденной документации по планировке территории рассматриваемый земельный участок расположен вне границ линейного объекта.

На основании распоряжения Комитета по градостроительству и архитектуре (далее -

ДОКУМЕНТ ПОДПИСАН  
ЭЛЕКТРОННОЙ ПОДПИСЬЮ

Сертификат 1545934215F5A64E5AE6B0627A5819EA  
Владелец Марковская Лидия Васильевна  
Действителен с 29.09.2022 по 23.12.2023

Комитет) от 31.01.2022 № 1-19-24 ведется подготовка изменений в утвержденную документацию от 25.04.2019 № 254.

**Заказчик: Комитет по развитию транспортной инфраструктуры Санкт-Петербурга (далее - КРТИ).**

**Срок подготовки документации – до 25.07.2023.**

**Материалы разрабатываемой документации на рассмотрение в Комитет не представлены.**

---

6. Объединенные зоны охраны объектов культурного наследия, объекты культурного наследия в соответствии с Законом СПб от 24.12.2008 № 820-7:

**Вне границ объединенных зон охраны объектов культурного наследия. Объекты культурного наследия не выявлены.**

---

7. Закон СПб от 08.10.2007 № 430-85 «О зеленых насаждениях общего пользования»:

**Участок отсутствует в Перечне зеленых насаждений общего пользования городского значения, в Перечне зеленых насаждений общего пользования местного значения и в Перечне территорий зеленых насаждений общего пользования резерва озеленения, указанных в приложениях 1, 4 и 7 к Закону.**

---

8. Сведения об объектах инженерно-технического обеспечения, в том числе о расположенных в границах земельного участка охранных зонах электрических сетей и сетей инженерно-технического обеспечения:

**Отсутствуют.**

---

9. Иные градостроительные ограничения:

**Отсутствуют.**

---

10. Предназначенные к размещению на земельном участке объекты федерального значения, регионального значения или объекты местного значения в соответствии с утвержденными документами территориального планирования и (или) документацией по планировке территории:

**Отсутствуют.**

---

11. Предназначенные к размещению на земельном участке здания или сооружения в соответствии с государственной программой Российской Федерации, государственной программой Санкт-Петербурга или адресной инвестиционной программой:

**Отсутствуют.**

---

12. Дополнительная информация:

**Согласно материалам аэрофотосъемки в границах рассматриваемого земельного участка расположены строения, сведения о которых в Комитете отсутствуют.**

**Постановлением Правительства Санкт-Петербурга от 09.11.2016 № 961 утверждены Правила благоустройства территории Санкт-Петербурга (далее – Правила благоустройства).**

**Согласно Приложению № 2 к Правилам благоустройства установлены виды элементов благоустройства.**

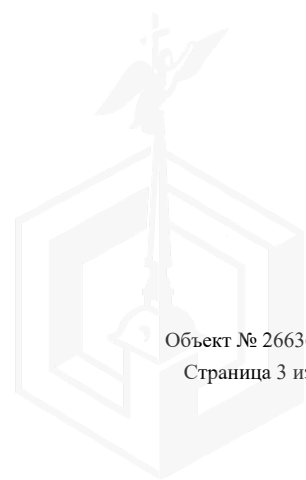
**Складские объекты отсутствуют в перечне видов элементов благоустройства**

---

**Приложения № 2 к постановлению Правительства Санкт-Петербурга от 09.11.2016 № 961  
"О Правилах благоустройства территории Санкт-Петербурга и о внесении изменений в  
некоторые постановления Правительства Санкт-Петербурга".**

**Заместитель начальника Управления  
застройки города**

**Л.В. Марковская**







ПРАВИТЕЛЬСТВО САНКТ-ПЕТЕРБУРГА

**КОМИТЕТ ПО ЭНЕРГЕТИКЕ  
И ИНЖЕНЕРНОМУ ОБЕСПЕЧЕНИЮ**

Новгородская ул., д. 20, литера А, Санкт-Петербург, 191144  
Тел. (812) 576-58-01  
E-mail: kenerg@keio.gov.spb.ru  
<http://www.gov.spb.ru>

№01-16-6141/23-0-1 от 04.04.2023

На № \_\_\_\_\_ от \_\_\_\_\_

**СПб ГКУ  
«Имущество Санкт-Петербурга»**

Комитет по энергетике и инженерному обеспечению (далее - КЭиИО), рассмотрев обращение СПб ГКУ «Имущество Санкт-Петербурга» от 30.03.2023 № 04-26-15320/23-0-2 (вх. от 30.03.2023 № 01-16-6141/23-0-0) по вопросу технической возможности использования (предоставление в аренду без проведения торгов) с учётом наличия электрических сетей и сетей инженерно-технического обеспечения земельного участка, площадью 1958 кв.м, расположенного по адресу: г.Санкт-Петербург, Иркутская улица, участок 102, (у дома 4, по Иркутской улице), с кадастровым номером 78:14:0007602:1017, под складскую деятельность, сообщает следующее.

Применительно к рассматриваемому земельному участку – согласно Региональной информационной системе («Геоинформационная система Санкт-Петербурга») градостроительные ограничения, связанные с охранными зонами электрических сетей и сетей инженерно-технического обеспечения, отсутствуют.

В границах рассматриваемого земельного участка также могут находиться охранные зоны объектов инженерной инфраструктуры, инженерных сетей и сооружений на них, не находящихся в ведении организаций инженерно-энергетического комплекса. Необходимость соблюдения их охранных зон либо выноса данных объектов может быть установлена застройщиком также по результатам выполнения проектной документации на актуальной топографической подоснове с учетом планировочного решения по размещению объекта.

Планировочное решение по размещению объекта согласовать с организациями, эксплуатирующими соответствующие электрические сети и сети инженерно-технического обеспечения (в случае их выявления).

На последующих стадиях реализации проекта (в случае необходимости проектирования, выполнения строительно-монтажных работ, размещения) обеспечить охранные зоны электрических сетей и сетей инженерно-технического обеспечения (в том числе в случае их выявления).

С целью подключения планируемого к размещению объекта к электрическим сетям и сетям инженерно-технического обеспечения (в случае наличия потребности в инженерном обеспечении) арендатору самостоятельно в установленном порядке получить технические условия подключения соответствующих предприятий

энергетического комплекса Санкт-Петербурга. Срок ввода объекта увязать со сроками подключения, указанными в технических условиях.

Правообладателю земельных участков предлагаем предусмотреть следующие обязательства арендатора:

- соблюдение установленных законодательством ограничений использования земельных участков в границах зон с особыми условиями использования территорий;
- обеспечение беспрепятственного допуска персонала для проведения аварийно-восстановительных и иных работ на объектах, в отношении которых установлены охранные зоны;
- согласование планировочного решения по размещению объектов на земельных участках, расположенных (частично или полностью) в границах зон с особыми условиями использования территории, с соответствующими ресурсоснабжающими организациями, при необходимости обеспечить вынос инженерных сетей в установленном порядке;
- возмещение правообладателем вреда, нанесенного третьим лицам, электросетевым объектам, сетям инженерно-технического обеспечения при размещении объектов в охранных зонах, в том числе при возникновении аварийных ситуаций;
- при размещении каких-либо объектов в зонах с особыми условиями использования территории осуществить демонтаж таких объектов в сроки, установленные в требовании (уведомлении) организации, осуществляющей эксплуатацию объекта, в отношении которого установлена соответствующая охранная зона.

**Заместитель  
председателя Комитета**

ДОКУМЕНТ ПОДПИСАН  
ЭЛЕКТРОННОЙ ПОДПИСЬЮ

Сертификат 009100AFA96943AB1702A87408724A6EF8  
Владелец Мельникова Светлана Анатольевна  
Действителен с 23.03.2022 по 16.06.2023

**С.А.Мельникова**

Кузнецова Полина Андреевна  
576-39-82

