



ПРАВИТЕЛЬСТВО САНКТ-ПЕТЕРБУРГА

КОМИТЕТ ИМУЩЕСТВЕННЫХ ОТНОШЕНИЙ САНКТ-ПЕТЕРБУРГА

РАСПОРЯЖЕНИЕ

ОКУД

27. 04. 2023

№ 1 0 7 3 -РЗ

**О проведении аукциона по продаже
земельного участка для индивидуального
жилищного строительства**

Во исполнение подпункта 1 пункта 7 статьи 39.18 Земельного кодекса Российской Федерации (далее – ЗК РФ), в связи с поступившим(и) в Комитет имущественных отношений Санкт-Петербурга (далее – Комитет) в соответствии с пунктом 4 статьи 39.18 ЗК РФ заявлением/заявлениями о намерении участвовать в аукционе по продаже земельного участка для индивидуального жилищного строительства:

1. Провести открытый аукцион по продаже земельного участка для индивидуального жилищного строительства, расположенного на территории Санкт-Петербурга, государственная собственность на который не разграничена (далее – Участок), со следующими характеристиками: адрес Участка: Российская Федерация, Санкт-Петербург, внутригородское муниципальное образование города федерального значения Санкт-Петербург поселок Александровская, 5-я линия, земельный участок 15; кадастровый номер: 78:42:0018503:1302; площадь: 1200 кв.м; вид разрешенного использования: для индивидуального жилищного строительства; категория земель: земли населенных пунктов; обременения (ограничения прав на Участок): а) единая зона регулирования застройки и хозяйственной деятельности площадью 1200 кв.м; б) охранный зона транспорта (наименование «Третья подзона приаэродромной территории аэродрома Санкт-Петербурга (Пулково)», реестровый номер 78:00-6.528) площадью 1200 кв.м; в) охранный зона транспорта (наименование «Четвертая подзона приаэродромной территории аэродрома Санкт-Петербурга (Пулково)», реестровый номер 78:00-6.529) площадью 1200 кв.м; г) охранный зона транспорта (наименование «Пятая подзона приаэродромной территории аэродрома Санкт-Петербурга (Пулково)», реестровый номер 78:00-6.530) площадью 1200 кв.м; д) охранный зона транспорта (наименование «Шестая подзона приаэродромной территории аэродрома Санкт-Петербурга (Пулково)», реестровый номер 78:00-6.531) площадью 1200 кв.м; е) охранный зона транспорта (наименование «Третья подзона приаэродромной территории аэродрома совместного базирования «Пушкин», реестровый номер 78:00-6.547) площадью 1200 кв.м.

2. Установить следующее:

2.1. Начальная цена предмета аукциона: 5 689 937 рублей 16 копеек.

2.2. Шаг аукциона: 170 600 рублей 00 копеек.

2.3. Размер задатка: 2 845 000 рублей 00 копеек.

2.4. Форма платежа: единовременно.

3. Определить срок проведения аукциона: II квартал 2023 года – IV квартал 2023 года.

4. Форма проведения аукциона - электронная, оператор электронной площадки – АО «Сбербанк - Автоматизированная система торгов» (utr.sberbank-ast.ru).

5. Участниками аукциона по продаже Участка в соответствии с требованиями, установленными абзацем вторым пункта 10 статьи 39.11 ЗК РФ, могут являться только граждане.

6. В течение 10 рабочих дней после поступления в Комитет из уполномоченных исполнительных органов государственной власти Санкт-Петербурга документов, необходимых для подготовки извещения о проведении аукциона по продаже Участка, Комитет передает в Санкт-Петербургское государственное казенное учреждение «Имущество Санкт-Петербурга» (далее – Учреждение) комплект документов для организации и проведения указанного аукциона от лица Комитета.

7. Учреждению после поступления документов в соответствии с пунктом 6 настоящего распоряжения обеспечить:

7.1. проведение аукциона по продаже Участка в сроки, установленные пунктом 3 настоящего распоряжения.

7.2. заключение договора купли-продажи Участка с победителем аукциона или иным лицом, с которым договор купли-продажи Участка подлежит заключению в соответствии с действующим законодательством.

8. Считать настоящее распоряжение решением о проведении аукциона по продаже Участка.

9. Управлению информатизации и автоматизации Комитета в течение 10 рабочих дней обеспечить размещение настоящего распоряжения на официальном сайте Комитета по адресу www.comtim.spb.ru в информационно-телекоммуникационной сети «Интернет».

10. Контроль за выполнением настоящего распоряжения возложить на заместителя председателя Комитета, координирующего и контролирующего деятельность Управления землеустройства и обеспечения кадастровых работ, начальника Управления информатизации и автоматизации по принадлежности вопросов.

Заместитель
председателя Комитета



А.Н. Карельский



Филиал публично-правовой компании "Роскадастр" по Санкт-Петербургу

полное наименование органа регистрации прав

Выписка из Единого государственного реестра недвижимости об объекте недвижимости

Сведения о характеристиках объекта недвижимости

На основании запроса от 19.04.2023, поступившего на рассмотрение 19.04.2023, сообщаем, что согласно записям Единого государственного реестра недвижимости:

Раздел 1 Лист 1

Земельный участок			
вид объекта недвижимости			

Лист № 1 раздела 1	Всего листов раздела 1: 7	Всего разделов: 7	Всего листов выписки: 16
--------------------	---------------------------	-------------------	--------------------------

19.04.2023г. № КУВИ-001/2023-92755353	
Кадастровый номер:	78:42:0018503:1302
Номер кадастрового квартала:	78:42:0018503
Дата присвоения кадастрового номера:	21.03.2023

Ранее присвоенный государственный учетный номер:	данные отсутствуют
Местоположение:	Российская Федерация, Санкт-Петербург, внутригородское муниципальное образование города федерального значения Санкт-Петербург поселок Александровская, 5-я линия, земельный участок 15
Площадь:	1200 +/- 1
Кадастровая стоимость, руб.:	5689937.16
Кадастровые номера расположенных в пределах земельного участка объектов недвижимости:	данные отсутствуют
Кадастровые номера объектов недвижимости, из которых образован объект недвижимости:	данные отсутствуют
Кадастровые номера образованных объектов недвижимости:	данные отсутствуют
Категория земель:	Земли населенных пунктов
Виды разрешенного использования:	для индивидуального жилищного строительства
Сведения о кадастровом инженерере:	образованием земельного участка из земель, находящихся в государственной собственности, расположенного по адресу: Российская Федерация, Санкт-Петербург, внутригородское муниципальное образование города федерального значения Санкт-Петербург поселок Александровская, 5-я линия, земельный участок 15
Сведения о лесах, водных объектах и об иных природных объектах, расположенных в пределах земельного участка:	данные отсутствуют

полное наименование должности	 <p>ДОКУМЕНТ ПОДПИСАН ЭЛЕКТРОННОЙ ПОДПИСЬЮ</p>	инициалы, фамилия
	<p>Сертификат: 3094B7974B3CA8E1F07A347CFAD6FA78 Владелец: ФЕДЕРАЛЬНАЯ СЛУЖБА ГОСУДАРСТВЕННОЙ РЕГИСТРАЦИИ, КАДАСТРА И КАРТОГРАФИИ Действителен: с 17.05.2022 по 10.08.2023</p>	

Земельный участок			
вид объекта недвижимости			
Лист № 2 раздела 1	Всего листов раздела 1: 7	Всего разделов: 7	Всего листов выписки: 16
19.04.2023г. № КУВИ-001/2023-92755353			
Кадастровый номер:		78:42:0018503:1302	
Сведения о том, что земельный участок полностью расположен в границах зоны с особыми условиями использования территории, территории объекта культурного наследия, публичного сервитута:		<p>Земельный участок полностью расположен в границах зоны с реестровым номером 78:00-6.529 от 05.09.2022, ограничение использования земельного участка в пределах зоны: В соответствии с пп. г) п. 2 Правил выделения на ПТ подзон, утвержденных постановлением Правительства РФ от 02.12.2017 №1460, в границах четвертой подзоны устанавливаются следующие ограничения использования объектов недвижимости и осуществления деятельности: <input type="checkbox"/> запрещается размещать объекты, создающие помехи в работе наземных объектов средств и систем обслуживания воздушного движения, навигации, посадки и связи, предназначенных для организации воздушного движения и расположенных вне первой подзоны. В границах четвертой подзоны устанавливаются следующие ограничения: На всей территории четвертой подзоны – в зоне действия средств РТОП и АС: 1. На всей территории четвертой подзоны устанавливается запрет на размещение стационарных передающих радиотехнических объектов (ПРТО) с используемыми частотами, функциональное назначение которых не соответствует условиям использования полос радиочастот в РФ согласно постановления Правительства РФ от 21.12.2011 №1049-34 «Об утверждении Таблицы распределения полос радиочастот между радиослужбами Российской Федерации и признании утратившими силу некоторых постановлений Правительства Российской Федерации». 2. На всей территории четвертой подзоны устанавливается запрет на размещение стационарных передающих радиотехнических объектов (далее – ПРТО) мощностью свыше 250 Вт, не прошедших экспертизу на совместимость с действующими средствами РТОП и авиационной электросвязи аэродрома. 3. Ограничения, устанавливаемые в четвертой подзоне, не ограничивают размещение объектов, предназначенных для обслуживания аэродрома и (или) аэропорта, или функциональное назначение которых требует их размещения в первой и второй подзонах. 4. Ограничения использования земельных участков и (или) расположенных на них объектов недвижимости и осуществления экономической и иной деятельности, установленные в четвертой подзоне, не применяются в отношении земельных участков и (или) расположенных на них объектов недвижимости, параметры и характеристики застройки или использования которых не создают помех в работе наземных объектов средств и систем обслуживания воздушного движения, навигации, посадки и связи, предназначенных для организации воздушного движения, что подтверждается летной проверкой и наличием согласования в соответствии с Воздушным кодексом РФ. В границах зоны, создаваемой с целью исключения промышленных помех: 5. Размещение, строительство и сооружение воздушных высоковольтных линий электропередач с напряжением от 220 кВ, трансформаторных подстанций, промышленных электроустановок, сооружений имеющих значительные металлические массы к которым относятся: металлические мосты, электрифицированные железные дороги, проволочные ограждения, промышленные и другие крупные строения, в зоне</p>	

 ДОКУМЕНТ ПОДПИСАН ЭЛЕКТРОННОЙ ПОДПИСЬЮ	Сертификат: 3094B7974B3CA8E1F07A347CFAD6FA78 Владелец: ФЕДЕРАЛЬНАЯ СЛУЖБА ГОСУДАРСТВЕННОЙ РЕГИСТРАЦИИ, КАДАСТРА И КАРТОГРАФИИ Действителен: с 17.05.2022 по 10.08.2023	инициалы, фамилия
полное наименование должности		

Земельный участок			
вид объекта недвижимости			
Лист № 3 раздела 1	Всего листов раздела 1: 7	Всего разделов: 7	Всего листов выписки: 16
19.04.2023г. № КУВИ-001/2023-92755353			
Кадастровый номер:		78:42:0018503:1302	
Сведения о том, что земельный участок полностью расположен в границах зоны с особыми условиями использования территории, территории объекта культурного наследия, публичного сервитута:		ограничения застройки для исключения промышленных помех в составе четвертой подзоны, представленной на схеме ПТ 4-3, не прошедших экспертизу на совместимость с действующими средствами РТОП и авиационной электросвязи аэродрома, запрещено. Экспертиза на совместимость с действующими средствами РТОП и авиационной электросвязи аэродрома проводится СЗМТУ Росавиации с привлечением Санкт-Петербургского центра ОВД Филиала «Авиация Северо-Запада» ФГУП «Госкорпорация по ОрВД». В границах зоны ограничения застройки по высоте в составе четвертой подзоны: 6. Размещение, строительство и сооружение объектов капитального строительства, временных объектов, объектов инженерной подготовки, линейных объектов, размещение машин и механизмов, превышающих ограничения, установленные в зоне ограничения застройки по высоте в составе четвертой подзоны, не прошедших экспертизу на совместимость с действующими средствами РТОП и авиационной электросвязи аэродрома, запрещено. 7. Размещение ветровых турбин абсолютной высотой свыше 76 м., в зоне ограничения застройки по высоте в составе четвертой подзоны запрещено. Ветровые турбины размещаемые в секторах ограничения застройки должны отвечать требованиям по высотности, указанным в секторах с учетом лопастей в верхнем положении. Ограничения, требующие меньшую высоту застройки, имеют приоритет. Координаты характерных точек отдельных замкнутых секторов, а также Максимальная высота в зоне ограничения застройки по высоте приведены в Приложении к Приказу Росавиации от 23.12.2021 №985-П., вид/наименование: Четвертая подзона приаэродромной территории аэродрома Санкт-Петербурга (Пулково), тип: Охранная зона транспорта, дата решения: 23.12.2021, номер решения: 985-П, наименование ОГВ/ОМСУ: Федеральное агентство воздушного транспорта Министерства транспорта Российской Федерации, источник официального опубликования: Федеральное агентство воздушного транспорта Министерства транспорта Российской Федерации Земельный участок полностью расположен в границах зоны с реестровым номером 78:00-6.528 от 05.09.2022, ограничение использования земельного участка в пределах зоны: В соответствии с пп. в) п.2 Правил выделения на ПТ подзон, утвержденных постановлением Правительства РФ от 02.12.2017 №1460, в границах третьей подзоны устанавливаются следующие ограничения использования объектов недвижимости и осуществления деятельности: <input type="checkbox"/> запрещается размещать объекты, высота которых превышает ограничения, установленные уполномоченным федеральным органом при установлении соответствующей ПТ. В границах третьей подзоны устанавливаются ограничения высоты, соответствующие следующим поверхностям ограничения препятствий, указанным в ФАП-262 «Требования, предъявляемые к аэродромам, предназначенным для взлета, посадки, руления и стоянки гражданских воздушных судов»: <input type="checkbox"/> Поверхность захода на посадку для ВПП 10L; <input type="checkbox"/> Поверхность взлета для ВПП 28R; <input type="checkbox"/> Поверхность захода на посадку для ВПП 28R;	

 ДОКУМЕНТ ПОДПИСАН ЭЛЕКТРОННОЙ ПОДПИСЬЮ	Сертификат: 3094B7974B3CA8E1F07A347CFAD6FA78 Владелец: ФЕДЕРАЛЬНАЯ СЛУЖБА ГОСУДАРСТВЕННОЙ РЕГИСТРАЦИИ, КАДАСТРА И КАРТОГРАФИИ Действителен: с 17.05.2022 по 10.08.2023	инициалы, фамилия
полное наименование должности		

Земельный участок			
вид объекта недвижимости			
Лист № 4 раздела 1	Всего листов раздела 1: 7	Всего разделов: 7	Всего листов выписки: 16
19.04.2023г. № КУВИ-001/2023-92755353			
Кадастровый номер:		78:42:0018503:1302	
Сведения о том, что земельный участок полностью расположен в границах зоны с особыми условиями использования территории, территории объекта культурного наследия, публичного сервитута:		<input type="checkbox"/> Поверхность взлета для ВПП 10L; <input type="checkbox"/> Поверхность захода на посадку для ВПП 28L; <input type="checkbox"/> Поверхность взлета для ВПП 10R; <input type="checkbox"/> Поверхность захода на посадку для ВПП 10R; <input type="checkbox"/> Поверхность взлета для ВПП 28L; <input type="checkbox"/> Переходная поверхность для ВПП 10L/28R; <input type="checkbox"/> Переходная поверхность для ВПП 10R/28L; <input type="checkbox"/> Внутренняя горизонтальная поверхность; <input type="checkbox"/> Коническая поверхность; <input type="checkbox"/> Внешняя горизонтальная поверхность. Запрещается размещать объекты, функциональное назначение которых не требует их размещения вблизи ВПП, высота которых превышает поверхность захода на посадку, поверхность взлета, коническую поверхность, внутреннюю горизонтальную поверхность, переходную поверхность, внешнюю горизонтальную поверхность, определяемые согласно требованиям Федеральных авиационных правил «Требования, предъявляемые к аэродромам, предназначенным для взлета, посадки, руления и стоянки гражданских воздушных судов» утвержденных приказом Минтранса России от 25.08.2015 №262. Для каждой обозначенной поверхности устанавливаются ограничения по абсолютной максимальной высоте размещаемого объекта. В случае если ограничения в других подзонах, входящих в состав ПТ аэродрома Санкт-Петербург (Пулково), устанавливаются меньшую допустимую высоту, чем в третьей подзоне, то ограничения, требующие меньшую высоту застройки, имеют приоритет. Ограничения, устанавливаемые в третьей подзоне, не ограничивают размещение объектов, функциональное назначение которых требует их размещения в первой и второй подзонах. Ограничения, требующие меньшую высоту застройки, имеют приоритет., вид/наименование: Третья подзона приаэродромной территории аэродрома Санкт-Петербурга (Пулково), тип: Охранная зона транспорта, дата решения: 23.12.2021, номер решения: 985-П, наименование ОГВ/ОМСУ: Федеральное агентство воздушного транспорта Министерства транспорта Российской Федерации, источник официального опубликования: Федеральное агентство воздушного транспорта Министерства транспорта Российской Федерации Земельный участок полностью расположен в границах зоны с реестровым номером 78:00-6.530 от 05.09.2022, ограничение использования земельного участка в пределах зоны: Согласно п.2 Правил выделения на ПТ подзон, утвержденных постановлением Правительства РФ от 02.12.2017 №1460, на ПТ, в границах пятой подзоны устанавливаются следующие ограничения использования объектов недвижимости и осуществления деятельности: д) запрещается размещать опасные производственные объекты, определенные Федеральным законом «О промышленной безопасности опасных производственных объектов», функционирование которых может повлиять на безопасность полетов ВС. Ограничения, устанавливаемые в пятой подзоне приаэродромной территории аэродрома: В границах пятой подзоны запрещено размещение магистральных газопроводов и других объектов, из которых возможен выброс или утечка газа в атмосферу. На всей территории в границах пятой подзоны устанавливаются ограничения по размещению опасных	

 ДОКУМЕНТ ПОДПИСАН ЭЛЕКТРОННОЙ ПОДПИСЬЮ	Сертификат: 3094B7974B3CA8E1F07A347CFAD6FA78 Владелец: ФЕДЕРАЛЬНАЯ СЛУЖБА ГОСУДАРСТВЕННОЙ РЕГИСТРАЦИИ, КАДАСТРА И КАРТОГРАФИИ Действителен: с 17.05.2022 по 10.08.2023	инициалы, фамилия
полное наименование должности		

Земельный участок			
вид объекта недвижимости			
Лист № 5 раздела 1	Всего листов раздела 1: 7	Всего разделов: 7	Всего листов выписки: 16
19.04.2023г. № КУВИ-001/2023-92755353			
Кадастровый номер:		78:42:0018503:1302	
Сведения о том, что земельный участок полностью расположен в границах зоны с особыми условиями использования территории, территории объекта культурного наследия, публичного сервитута:		<p>производственных объектов (далее – ОПО) 1–2 классов опасности согласно Федерального закона от 21.07.1997 № 116-ФЗ «О промышленной безопасности опасных производственных объектов», функционирование которых может повлиять на безопасность полетов ВС. Обоснование размещения ОПО 1–2 классов опасности, за исключением магистральных газопроводов и других объектов, из которых возможен выброс или утечка газа в атмосферу в границах пятой подзоны ПТ аэродрома, устанавливается на основании декларации промышленной безопасности, подготовленной в соответствии с Федеральным законом от 21.07.1997 №116-ФЗ, с учетом оценки их влияния на безопасность полетов ВС., вид/наименование: Пятая подзона приаэродромной территории аэродрома Санкт-Петербурга (Пулково), тип: Охранная зона транспорта, дата решения: 23.12.2021, номер решения: 985-П, наименование ОГВ/ОМСУ: Федеральное агентство воздушного транспорта Министерства транспорта Российской Федерации, источник официального опубликования: Федеральное агентство воздушного транспорта Министерства транспорта Российской Федерации Земельный участок полностью расположен в границах зоны с реестровым номером 78:00-6.531 от 05.09.2022, ограничение использования земельного участка в пределах зоны: В соответствии с пп. е) п.2 Правил выделения на ПТ подзон, утвержденных постановлением Правительства РФ от 02.12.2017 №1460, в границах шестой подзоны устанавливаются следующие ограничения использования объектов недвижимости и осуществления деятельности:</p> <p><input type="checkbox"/> запрещается размещать объекты, способствующие привлечению и массовому скоплению птиц. При этом отсутствие влияния объектов на безопасность полетов воздушных судов в границах шестой подзоны приаэродромной территории аэродрома Санкт-Петербург (Пулково) устанавливается на основании авиационно-орнитологического обследования и соответствия размещаемого объекта плану мероприятий по орнитологическому обеспечению полетов в аэропорту, а также на основании заключения оператора аэропорта «Пулково»., вид/наименование: Шестая подзона приаэродромной территории аэродрома Санкт-Петербурга (Пулково), тип: Охранная зона транспорта, дата решения: 23.12.2021, номер решения: 985-П, наименование ОГВ/ОМСУ: Федеральное агентство воздушного транспорта Министерства транспорта Российской Федерации, источник официального опубликования: Федеральное агентство воздушного транспорта Министерства транспорта Российской Федерации</p>	
Сведения о том, что земельный участок расположен в границах особой экономической зоны, территории опережающего социально-экономического развития, зоны территориального развития в Российской Федерации, игровой зоны:		данные отсутствуют	
Сведения о том, что земельный участок расположен в границах особо охраняемой природной территории, охотничьих угодий, лесничеств:		данные отсутствуют	
Сведения о результатах проведения государственного земельного надзора:		данные отсутствуют	

	ДОКУМЕНТ ПОДПИСАН ЭЛЕКТРОННОЙ ПОДПИСЬЮ	
Сертификат: 3094B7974B3CA8E1F07A347CFAD6FA78	Владелец: ФЕДЕРАЛЬНАЯ СЛУЖБА ГОСУДАРСТВЕННОЙ РЕГИСТРАЦИИ, КАДАСТРА И КАРТОГРАФИИ	инициалы, фамилия
Действителен: с 17.05.2022 по 10.08.2023		
полное наименование должности		

Земельный участок			
вид объекта недвижимости			
Лист № 6 раздела 1	Всего листов раздела 1: 7	Всего разделов: 7	Всего листов выписки: 16
19.04.2023г. № КУВИ-001/2023-92755353			
Кадастровый номер:	78:42:0018503:1302		
Сведения о расположении земельного участка в границах территории, в отношении которой утвержден проект межевания территории:	данные отсутствуют		
Условный номер земельного участка:	данные отсутствуют		
Сведения о принятии акта и (или) заключении договора, предусматривающих предоставление в соответствии с земельным законодательством исполнительным органом государственным органом власти или органом местного самоуправления, находящегося в государственной или муниципальной собственности земельного участка для строительства наемного дома социального использования или наемного дома коммерческого использования:	данные отсутствуют		
Сведения о том, что земельный участок или земельные участки образованы на основании решения об изъятии земельного участка и (или) расположенного на нем объекта недвижимости для государственных или муниципальных нужд:	данные отсутствуют		
Сведения о том, что земельный участок образован из земель или земельного участка, государственная собственность на которые не разграничена:	данные отсутствуют		
Сведения о наличии земельного спора о местоположении границ земельных участков:	данные отсутствуют		
Статус записи об объекте недвижимости:	Сведения об объекте недвижимости имеют статус "актуальные"		
Особые отметки:	Сведения об ограничениях права на объект недвижимости, обременениях данного объекта, не зарегистрированных в реестре прав, ограничений прав и обременений недвижимого имущества: вид ограничения (обременения): ограничения прав на земельный участок, предусмотренные статьей 56 Земельного кодекса Российской Федерации; срок действия: с 21.03.2023; реквизиты документа-основания: приказ от 23.12.2021 № 985-П выдан: Федеральное агентство воздушного транспорта Министерства транспорта Российской Федерации. вид ограничения (обременения): ограничения прав на земельный участок, предусмотренные статьей 56 Земельного кодекса Российской Федерации; срок действия: с 21.03.2023; реквизиты документа-основания: приказ от 23.12.2021 № 985-П выдан: Федеральное агентство воздушного транспорта Министерства транспорта Российской Федерации. вид ограничения (обременения): ограничения прав на земельный участок, предусмотренные статьей 56 Земельного кодекса Российской Федерации; срок действия: с		



ДОКУМЕНТ ПОДПИСАН
ЭЛЕКТРОННОЙ ПОДПИСЬЮ

Сертификат: 3094B7974B3CA8E1F07A347CFAD6FA78

Владелец: ФЕДЕРАЛЬНАЯ СЛУЖБА ГОСУДАРСТВЕННОЙ
РЕГИСТРАЦИИ, КАДАСТРА И КАРТОГРАФИИ
Действителен: с 17.05.2022 по 10.08.2023

полное наименование должности

инициалы, фамилия

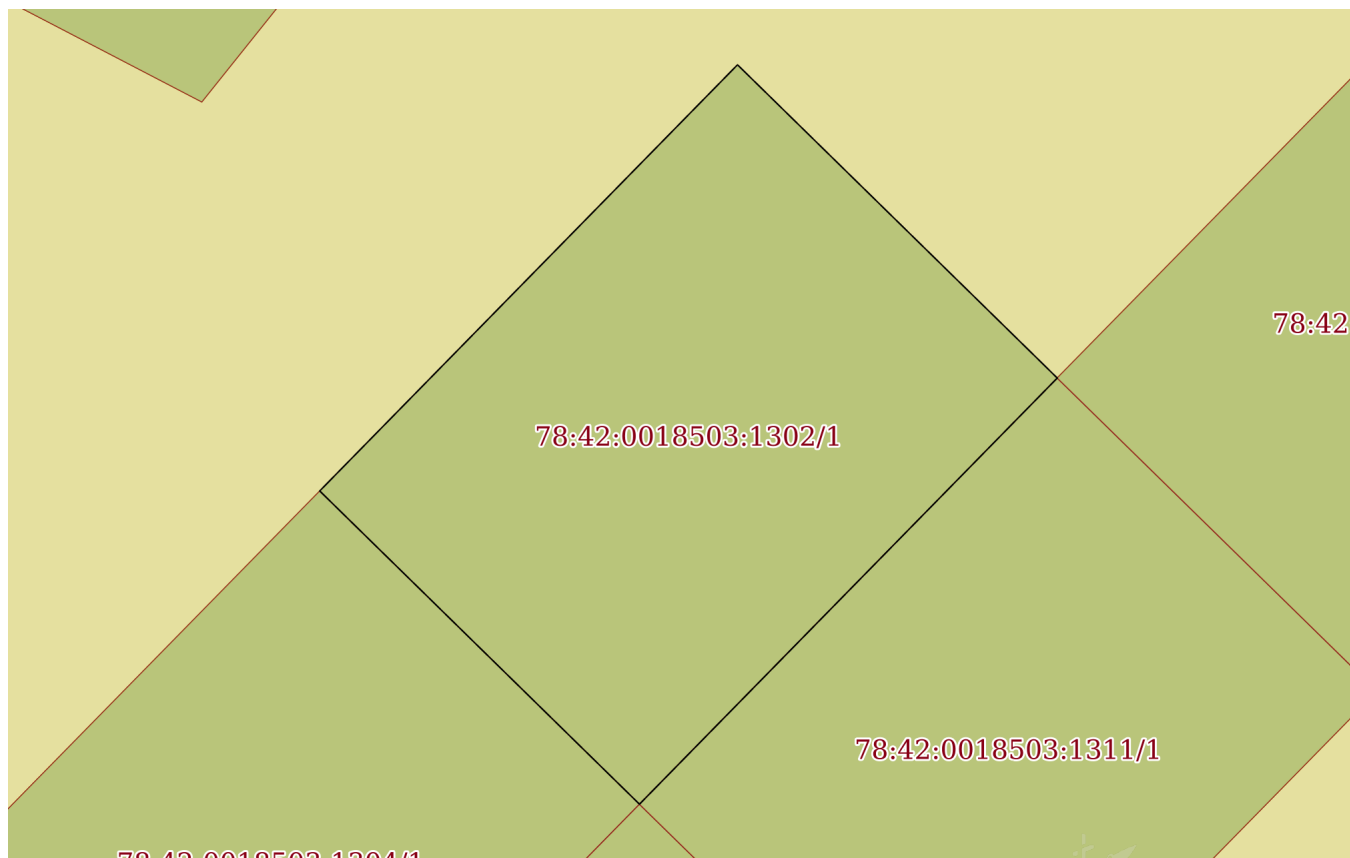
Земельный участок			
вид объекта недвижимости			
Лист № 7 раздела 1	Всего листов раздела 1: 7	Всего разделов: 7	Всего листов выписки: 16
19.04.2023г. № КУВИ-001/2023-92755353			
Кадастровый номер:		78:42:0018503:1302	
		21.03.2023; реквизиты документа-основания: приказ от 23.12.2021 № 985-П выдан: Федеральное агентство воздушного транспорта Министерства транспорта Российской Федерации. вид ограничения (обременения): ограничения прав на земельный участок, предусмотренные статьей 56 Земельного кодекса Российской Федерации; срок действия: с 21.03.2023; реквизиты документа-основания: приказ от 23.12.2021 № 985-П выдан: Федеральное агентство воздушного транспорта Министерства транспорта Российской Федерации. вид ограничения (обременения): ограничения прав на земельный участок, предусмотренные статьей 56 Земельного кодекса Российской Федерации; срок действия не установлен. Земельный участок подлежит снятию с государственного кадастрового учета по истечении пяти лет со дня его государственного кадастрового учета, если на него не будут зарегистрированы права. Сведения, необходимые для заполнения раздела: 2 - Сведения о зарегистрированных правах, отсутствуют.	
Получатель выписки:		Шестакова Светлана Андреевна, действующий(ая) на основании документа "" КОМИТЕТ ИМУЩЕСТВЕННЫХ ОТНОШЕНИЙ САНКТ-ПЕТЕРБУРГА	

полное наименование должности	 ДОКУМЕНТ ПОДПИСАН ЭЛЕКТРОННОЙ ПОДПИСЬЮ Сертификат: 3094B7974B3CA8E1F07A347CFAD6FA78 Владелец: ФЕДЕРАЛЬНАЯ СЛУЖБА ГОСУДАРСТВЕННОЙ РЕГИСТРАЦИИ, КАДАСТРА И КАРТОГРАФИИ Действителен: с 17.05.2022 по 10.08.2023	инициалы, фамилия
-------------------------------	---	-------------------


Выписка из Единого государственного реестра недвижимости об объекте недвижимости
Описание местоположения земельного участка

Земельный участок			
вид объекта недвижимости			
Лист № 1 раздела 3	Всего листов раздела 3: 1	Всего разделов: 7	Всего листов выписки: 16
19.04.2023г. № КУВИ-001/2023-92755353			
Кадастровый номер:	78:42:0018503:1302		

План (чертеж, схема) земельного участка



Масштаб 1:500	Условные обозначения:
---------------	-----------------------

	 ДОКУМЕНТ ПОДПИСАН ЭЛЕКТРОННОЙ ПОДПИСЬЮ Сертификат: 3094В7974ВЗСА8Е1F07А347СFAD6FА78 Владелец: ФЕДЕРАЛЬНАЯ СЛУЖБА ГОСУДАРСТВЕННОЙ РЕГИСТРАЦИИ, КАДАСТРА И КАРТОГРАФИИ Действителен: с 17.05.2022 по 10.08.2023	
полное наименование должности		инициалы, фамилия

Выписка из Единого государственного реестра недвижимости об объекте недвижимости

Описание местоположения земельного участка

Земельный участок			
вид объекта недвижимости			
Лист № 1 раздела 3.1	Всего листов раздела 3.1: 1	Всего разделов: 7	Всего листов выписки: 16
19.04.2023г. № КУВИ-001/2023-92755353			
Кадастровый номер:		78:42:0018503:1302	

Описание местоположения границ земельного участка							
№ п/п	Номер точки		Дирекционный угол	Горизонтальное проложение, м	Описание закрепления на местности	Кадастровые номера смежных участков	Сведения об адресах правообладателей смежных земельных участков
	начальная	конечная					
1	2	3	4	5	6	7	8
1	1.1.1	1.1.2	44°25.4`	40.0	данные отсутствуют	данные отсутствуют	данные отсутствуют
2	1.1.2	1.1.3	134°25.1`	30.0	данные отсутствуют	данные отсутствуют	данные отсутствуют
3	1.1.3	1.1.4	224°25.4`	40.0	данные отсутствуют	78:42:0018503:1311	данные отсутствуют
4	1.1.3	1.1.3			данные отсутствуют	78:42:0018503:1314	данные отсутствуют
5	1.1.4	1.1.1	314°25.1`	30.0	данные отсутствуют	78:42:0018503:1304	данные отсутствуют
6	1.1.4	1.1.4			данные отсутствуют	78:42:0018503:1306	данные отсутствуют



ДОКУМЕНТ ПОДПИСАН
ЭЛЕКТРОННОЙ ПОДПИСЬЮ

Сертификат: 3094B7974B3CA8E1F07A347CFAD6FA78

Владелец: ФЕДЕРАЛЬНАЯ СЛУЖБА ГОСУДАРСТВЕННОЙ
РЕГИСТРАЦИИ, КАДАСТРА И КАРТОГРАФИИ
Действителен: с 17.05.2022 по 10.08.2023

полное наименование должности

инициалы, фамилия

Выписка из Единого государственного реестра недвижимости об объекте недвижимости

Описание местоположения земельного участка

Земельный участок			
вид объекта недвижимости			
Лист № 1 раздела 3.2	Всего листов раздела 3.2: 1	Всего разделов: 7	Всего листов выписки: 16
19.04.2023г. № КУВИ-001/2023-92755353			
Кадастровый номер:		78:42:0018503:1302	

Сведения о характерных точках границы земельного участка				
Система координат СК-1964				
Номер точки	Координаты, м		Описание закрепления на местности	Средняя квадратичная погрешность определения координат характерных точек границ земельного участка, м
	X	Y		
1	2	3	4	5
1	71462.9	114109.61	-	0.01
2	71491.47	114137.61	-	0.01
3	71470.47	114159.04	-	0.01
4	71441.9	114131.04	-	0.01
1	71462.9	114109.61	-	0.01



ДОКУМЕНТ ПОДПИСАН
ЭЛЕКТРОННОЙ ПОДПИСЬЮ

Сертификат: 3094B7974B3CA8E1F07A347CFAD6FA78

Владелец: ФЕДЕРАЛЬНАЯ СЛУЖБА ГОСУДАРСТВЕННОЙ
РЕГИСТРАЦИИ, КАДАСТРА И КАРТОГРАФИИ
Действителен: с 17.05.2022 по 10.08.2023

полное наименование должности

инициалы, фамилия

Выписка из Единого государственного реестра недвижимости об объекте недвижимости
Сведения о частях земельного участка

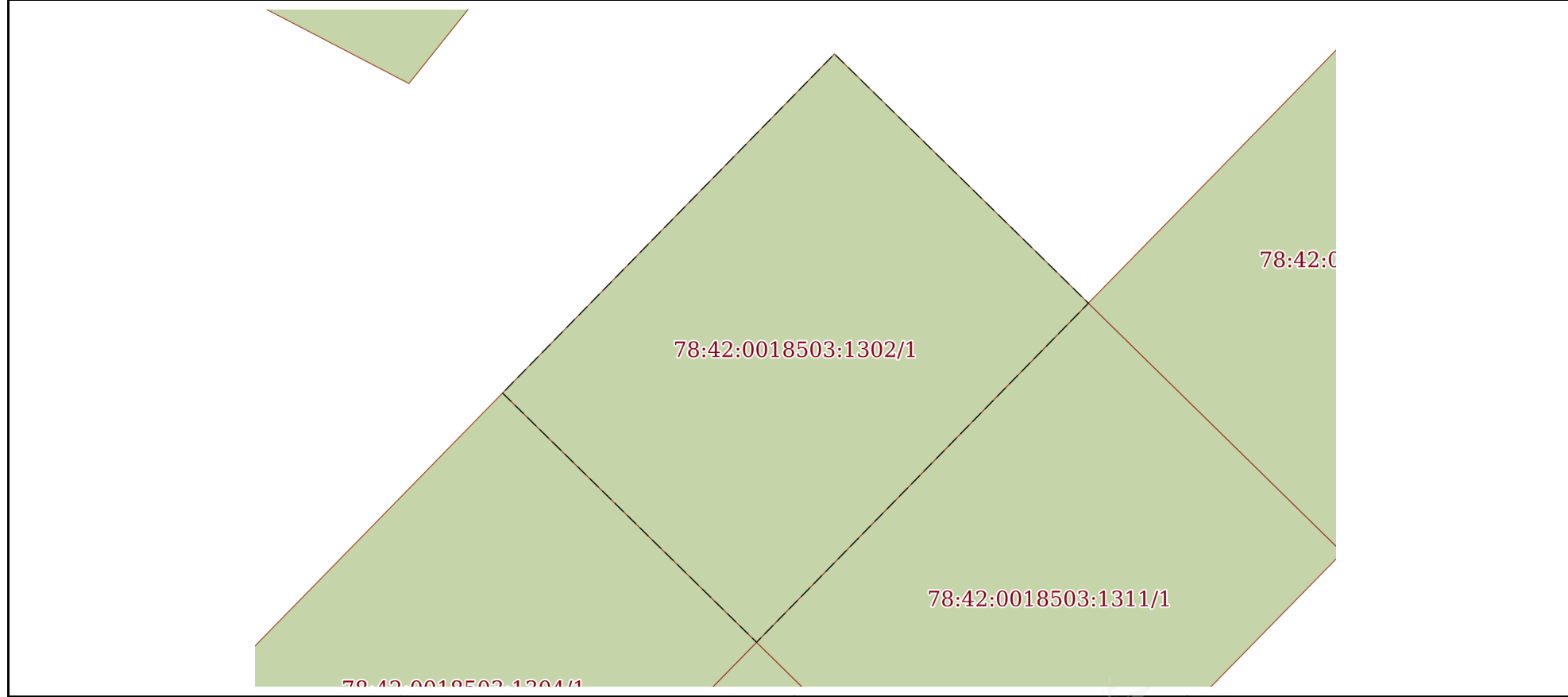
Земельный участок			
вид объекта недвижимости			

Лист № 1 раздела 4	Всего листов раздела 4: 1	Всего разделов: 7	Всего листов выписки: 16
--------------------	---------------------------	-------------------	--------------------------


19.04.2023г. № КУВИ-001/2023-92755353

Кадастровый номер: 78:42:0018503:1302

План (чертеж, схема) части земельного участка Учетный номер части: 78:42:0018503:1302/1



Масштаб 1:500 Условные обозначения:

	 ДОКУМЕНТ ПОДПИСАН ЭЛЕКТРОННОЙ ПОДПИСЬЮ Сертификат: 3094B7974B3CA8E1F07A347CFAD6FA78 Владелец: ФЕДЕРАЛЬНАЯ СЛУЖБА ГОСУДАРСТВЕННОЙ РЕГИСТРАЦИИ, КАДАСТРА И КАРТОГРАФИИ Действителен: с 17.05.2022 по 10.08.2023	
полное наименование должности	инициалы, фамилия	

Выписка из Единого государственного реестра недвижимости об объекте недвижимости

Сведения о частях земельного участка

Земельный участок			
вид объекта недвижимости			
Лист № 1 раздела 4.1	Всего листов раздела 4.1: 4	Всего разделов: 7	Всего листов выписки: 16
19.04.2023г. № КУВИ-001/2023-92755353			
Кадастровый номер:		78:42:0018503:1302	

Учетный номер части	Площадь, м2	Содержание ограничения в использовании или ограничения права на объект недвижимости или обременения объекта недвижимости
1	2	3
78:42:0018503:1302/1	1200	вид ограничения (обременения): ограничения прав на земельный участок, предусмотренные статьей 56 Земельного кодекса Российской Федерации; Срок действия: не установлен; Содержание ограничения (обременения): Единая зона регулирования застройки и хозяйственной деятельности
	Весь	вид ограничения (обременения): ограничения прав на земельный участок, предусмотренные статьей 56 Земельного кодекса Российской Федерации; Срок действия: не установлен; реквизиты документа-основания: приказ от 23.12.2021 № 985-П выдан: Федеральное агентство воздушного транспорта Министерства транспорта Российской Федерации; Содержание ограничения (обременения): В соответствии с п. г) п. 2 Правил выделения на ПТ подзон, утвержденных постановлением Правительства РФ от 02.12.2017 №1460, в границах четвертой подзоны устанавливаются следующие ограничения использования объектов недвижимости и осуществления деятельности: <input type="checkbox"/> запрещается размещать объекты, создающие помехи в работе наземных объектов средств и систем обслуживания воздушного движения, навигации, посадки и связи, предназначенных для организации воздушного движения и расположенных вне первой подзоны. В границах четвертой подзоны устанавливаются следующие ограничения: На всей территории четвертой подзоны – в зоне действия средств РТОП и АС: 1. На всей территории четвертой подзоны устанавливается запрет на размещение стационарных передающих радиотехнических объектов (ПРТО) с используемыми частотами, функциональное назначение которых не соответствует условиям использования полос радиочастот в РФ согласно постановления Правительства РФ от 21.12.2011 №1049-34 «Об утверждении Таблицы распределения полос радиочастот между радиослужбами Российской Федерации и признании утратившими силу некоторых постановлений Правительства Российской Федерации». 2. На всей территории четвертой подзоны устанавливается запрет на размещение стационарных передающих радиотехнических объектов (далее – ПРТО) мощностью свыше 250 Вт, не прошедших экспертизу на совместимость с действующими средствами РТОП и авиационной электросвязи аэродрома. 3. Ограничения, устанавливаемые в четвертой подзоне, не ограничивают размещение объектов, предназначенных для обслуживания аэродрома и (или) аэропорта, или функциональное назначение которых требует их размещения в первой и второй подзонах. 4. Ограничения использования земельных участков и (или) расположенных на них объектов недвижимости и осуществления экономической и иной деятельности, установленные в четвертой подзоне, не применяются в отношении земельных участков и (или) расположенных на них объектов недвижимости, параметры и характеристики застройки или использования которых не создают помех в работе



ДОКУМЕНТ ПОДПИСАН
ЭЛЕКТРОННОЙ ПОДПИСЬЮ

Сертификат: 3094B7974B3CA8E1F07A347CFAD6FA78

Владелец: ФЕДЕРАЛЬНАЯ СЛУЖБА ГОСУДАРСТВЕННОЙ
РЕГИСТРАЦИИ, КАДАСТРА И КАРТОГРАФИИ
Действителен: с 17.05.2022 по 10.08.2023

полное наименование должности

инициалы, фамилия

Земельный участок			
вид объекта недвижимости			
Лист № 2 раздела 4.1	Всего листов раздела 4.1: 4	Всего разделов: 7	Всего листов выписки: 16

19.04.2023г. № КУВИ-001/2023-92755353

Кадастровый номер:

78:42:0018503:1302

	<p>наземных объектов средств и систем обслуживания воздушного движения, навигации, посадки и связи, предназначенных для организации воздушного движения, что подтверждается летной проверкой и наличием согласования в соответствии с Воздушным кодексом РФ. В границах зоны, создаваемой с целью исключения промышленных помех: 5. Размещение, строительство и сооружение воздушных высоковольтных линий электропередач с напряжением от 220 кВ, трансформаторных подстанций, промышленных электроустановок, сооружений имеющих значительные металлические массы к которым относятся: металлические мосты, электрифицированные железные дороги, проволочные ограждения, промышленные и другие крупные строения, в зоне ограничения застройки для исключения промышленных помех в составе четвертой подзоны, представленной на схеме ПТ 4-3, не прошедших экспертизу на совместимость с действующими средствами РТОП и авиационной электросвязи аэродрома, запрещено. Экспертиза на совместимость с действующими средствами РТОП и авиационной электросвязи аэродрома проводится СЗМТУ Росавиации с привлечением Санкт-Петербургского центра ОВД Филиала «Авиация Северо-Запада» ФГУП «Госкорпорация по ОрВД». В границах зоны ограничения застройки по высоте в составе четвертой подзоны: 6. Размещение, строительство и сооружение объектов капитального строительства, временных объектов, объектов инженерной подготовки, линейных объектов, размещение машин и механизмов, превышающих ограничения, установленные в зоне ограничения застройки по высоте в составе четвертой подзоны, не прошедших экспертизу на совместимость с действующими средствами РТОП и авиационной электросвязи аэродрома, запрещено. 7. Размещение ветровых турбин абсолютной высотой свыше 76 м., в зоне ограничения застройки по высоте в составе четвертой подзоны запрещено. Ветровые турбины размещаемые в секторах ограничения застройки должны отвечать требованиям по высотности, указанным в секторах с учетом лопастей в верхнем положении. Ограничения, требующие меньшую высоту застройки, имеют приоритет. Координаты характерных точек отдельных замкнутых секторов, а также Максимальная высота в зоне ограничения застройки по высоте приведены в Приложении к Приказу Росавиации от 23.12.2021 №985-П.; Реестровый номер границы: 78:00-6.529; Вид объекта реестра границ: Зона с особыми условиями использования территории; Вид зоны по документу: Четвертая подзона приаэродромной территории аэродрома Санкт-Петербурга (Пулково); Тип зоны: Охранная зона транспорта</p>
Весь	<p>вид ограничения (обременения): ограничения прав на земельный участок, предусмотренные статьей 56 Земельного кодекса Российской Федерации; Срок действия: не установлен; реквизиты документа-основания: приказ от 23.12.2021 № 985-П выдан: Федеральное агентство воздушного транспорта Министерства транспорта Российской Федерации; Содержание ограничения (обременения): В соответствии с пп. в) п.2 Правил выделения на ПТ подзон, утвержденных постановлением Правительства РФ от 02.12.2017 №1460, в границах третьей подзоны устанавливаются следующие ограничения использования объектов недвижимости и осуществления деятельности: <input type="checkbox"/> запрещается размещать объекты, высота которых превышает ограничения, установленные уполномоченным федеральным органом при установлении соответствующей ПТ. В границах третьей подзоны устанавливаются ограничения высоты, соответствующие следующим поверхностям ограничения препятствий, указанным в</p>



ДОКУМЕНТ ПОДПИСАН
ЭЛЕКТРОННОЙ ПОДПИСЬЮ

Сертификат: 3094B7974B3CA8E1F07A347CFAD6FA78

Владелец: ФЕДЕРАЛЬНАЯ СЛУЖБА ГОСУДАРСТВЕННОЙ
РЕГИСТРАЦИИ, КАДАСТРА И КАРТОГРАФИИ
Действителен: с 17.05.2022 по 10.08.2023

полное наименование должности

инициалы, фамилия

Земельный участок			
вид объекта недвижимости			
Лист № 3 раздела 4.1	Всего листов раздела 4.1: 4	Всего разделов: 7	Всего листов выписки: 16

19.04.2023г. № КУВИ-001/2023-92755353

Кадастровый номер:

78:42:0018503:1302

	<p>ФАП-262 «Требования, предъявляемые к аэродромам, предназначенным для взлета, посадки, руления и стоянки гражданских воздушных судов»: <input type="checkbox"/> Поверхность захода на посадку для ВПП 10L; <input type="checkbox"/> Поверхность взлета для ВПП 28R; <input type="checkbox"/> Поверхность захода на посадку для ВПП 28R; <input type="checkbox"/> Поверхность взлета для ВПП 10L; <input type="checkbox"/> Поверхность захода на посадку для ВПП 28L; <input type="checkbox"/> Поверхность взлета для ВПП 10R; <input type="checkbox"/> Поверхность захода на посадку для ВПП 10R; <input type="checkbox"/> Поверхность взлета для ВПП 28L; <input type="checkbox"/> Переходная поверхность для ВПП 10L/28R; <input type="checkbox"/> Переходная поверхность для ВПП 10R/28L; <input type="checkbox"/> Внутренняя горизонтальная поверхность; <input type="checkbox"/> Коническая поверхность; <input type="checkbox"/> Внешняя горизонтальная поверхность. Запрещается размещать объекты, функциональное назначение которых не требует их размещения вблизи ВПП, высота которых превышает поверхность захода на посадку, поверхность взлета, коническую поверхность, внутреннюю горизонтальную поверхность, переходную поверхность, внешнюю горизонтальную поверхность, определяемые согласно требованиям Федеральных авиационных правил «Требования, предъявляемые к аэродромам, предназначенным для взлета, посадки, руления и стоянки гражданских воздушных судов» утвержденных приказом Минтранса России от 25.08.2015 №262. Для каждой обозначенной поверхности устанавливаются ограничения по абсолютной максимальной высоте размещаемого объекта. В случае если ограничения в других подзонах, входящих в состав ПТ аэродрома Санкт-Петербург (Пулково), устанавливаются меньшую допустимую высоту, чем в третьей подзоне, то ограничения, требующие меньшую высоту застройки, имеют приоритет. Ограничения, устанавливаемые в третьей подзоне, не ограничивают размещение объектов, функциональное назначение которых требует их размещения в первой и второй подзонах. Ограничения, требующие меньшую высоту застройки, имеют приоритет.; Реестровый номер границы: 78:00-6.528; Вид объекта реестра границ: Зона с особыми условиями использования территории; Вид зоны по документу: Третья подзона приаэродромной территории аэродрома Санкт-Петербурга (Пулково); Тип зоны: Охранная зона транспорта</p>
Весь	<p>вид ограничения (обременения): ограничения прав на земельный участок, предусмотренные статьей 56 Земельного кодекса Российской Федерации; Срок действия: не установлен; реквизиты документа-основания: приказ от 23.12.2021 № 985-П выдан: Федеральное агентство воздушного транспорта Министерства транспорта Российской Федерации; Содержание ограничения (обременения): Согласно п.2 Правил выделения на ПТ подзон, утвержденных постановлением Правительства РФ от 02.12.2017 №1460, на ПТ, в границах пятой подзоны устанавливаются следующие ограничения использования объектов недвижимости и осуществления деятельности: д) запрещается размещать опасные производственные объекты, определенные Федеральным законом «О промышленной безопасности опасных производственных объектов», функционирование которых может повлиять на безопасность полетов ВС. Ограничения, устанавливаемые в пятой подзоне приаэродромной территории аэродрома: В границах пятой подзоны запрещено размещение магистральных газопроводов и других объектов, из которых возможен выброс или утечка газа в атмосферу. На всей территории в границах пятой подзоны устанавливаются ограничения по размещению опасных производственных объектов (далее – ОПО) 1–2 классов опасности согласно Федерального закона от 21.07.1997 № 116-ФЗ «О промышленной безопасности опасных производственных объектов», функционирование которых может повлиять на безопасность</p>



ДОКУМЕНТ ПОДПИСАН
ЭЛЕКТРОННОЙ ПОДПИСЬЮ

Сертификат: 3094B7974B3CA8E1F07A347CFAD6FA78

Владелец: ФЕДЕРАЛЬНАЯ СЛУЖБА ГОСУДАРСТВЕННОЙ

РЕГИСТРАЦИИ, КАДАСТРА И КАРТОГРАФИИ

Действителен: с 17.05.2022 по 10.08.2023

полное наименование должности

инициалы, фамилия

Земельный участок			
вид объекта недвижимости			
Лист № 4 раздела 4.1	Всего листов раздела 4.1: 4	Всего разделов: 7	Всего листов выписки: 16
19.04.2023г. № КУВИ-001/2023-92755353			
Кадастровый номер:		78:42:0018503:1302	
		полетов ВС. Обоснование размещения ОПО 1–2 классов опасности, за исключением магистральных газопроводов и других объектов, из которых возможен выброс или утечка газа в атмосферу в границах пятой подзоны ПТ аэродрома, устанавливается на основании декларации промышленной безопасности, подготовленной в соответствии с Федеральным законом от 21.07.1997 №116-ФЗ, с учетом оценки их влияния на безопасность полетов ВС.; Реестровый номер границы: 78:00-6.530; Вид объекта реестра границ: Зона с особыми условиями использования территории; Вид зоны по документу: Пятая подзона приаэродромной территории аэродрома Санкт-Петербурга (Пулково); Тип зоны: Охранная зона транспорта	
	Весь	вид ограничения (обременения): ограничения прав на земельный участок, предусмотренные статьей 56 Земельного кодекса Российской Федерации; Срок действия: не установлен; реквизиты документа-основания: приказ от 23.12.2021 № 985-П выдан: Федеральное агентство воздушного транспорта Министерства транспорта Российской Федерации; Содержание ограничения (обременения): В соответствии с пп. е) п.2 Правил выделения на ПТ подзон, утвержденных постановлением Правительства РФ от 02.12.2017 №1460, в границах шестой подзоны устанавливаются следующие ограничения использования объектов недвижимости и осуществления деятельности: <input type="checkbox"/> запрещается размещать объекты, способствующие привлечению и массовому скоплению птиц. При этом отсутствие влияния объектов на безопасность полетов воздушных судов в границах шестой подзоны приаэродромной территории аэродрома Санкт-Петербург (Пулково) устанавливается на основании авиационно-орнитологического обследования и соответствия размещаемого объекта плану мероприятий по орнитологическому обеспечению полетов в аэропорту, а также на основании заключения оператора аэропорта «Пулково».; Реестровый номер границы: 78:00-6.531; Вид объекта реестра границ: Зона с особыми условиями использования территории; Вид зоны по документу: Шестая подзона приаэродромной территории аэродрома Санкт-Петербурга (Пулково); Тип зоны: Охранная зона транспорта	

	ДОКУМЕНТ ПОДПИСАН ЭЛЕКТРОННОЙ ПОДПИСЬЮ	
Сертификат: 3094B7974B3CA8E1F07A347CFAD6FA78	Владелец: ФЕДЕРАЛЬНАЯ СЛУЖБА ГОСУДАРСТВЕННОЙ РЕГИСТРАЦИИ, КАДАСТРА И КАРТОГРАФИИ	
полное наименование должности	инициалы, фамилия	Действителен: с 17.05.2022 по 10.08.2023

Выписка из Единого государственного реестра недвижимости об объекте недвижимости

Сведения о частях земельного участка

Земельный участок			
вид объекта недвижимости			
Лист № 1 раздела 4.2	Всего листов раздела 4.2: 1	Всего разделов: 7	Всего листов выписки: 16
19.04.2023г. № КУВИ-001/2023-92755353			
Кадастровый номер:		78:42:0018503:1302	

Сведения о характерных точках границы части (частей) земельного участка				
Учетный номер части: 78:42:0018503:1302/1				
Система координат СК-1964				
Номер точки	Координаты, м		Описание закрепления на местности	Средняя квадратичная погрешность определения координат характерных точек границ земельного участка, м
	X	Y		
1	2	3	4	5
1	71462.9	114109.61	-	0.01
2	71491.47	114137.61	-	0.01
3	71470.47	114159.04	-	0.01
4	71441.9	114131.04	-	0.01
1	71462.9	114109.61	-	0.01



ДОКУМЕНТ ПОДПИСАН
ЭЛЕКТРОННОЙ ПОДПИСЬЮ

Сертификат: 3094B7974B3CA8E1F07A347CFAD6FA78

Владелец: ФЕДЕРАЛЬНАЯ СЛУЖБА ГОСУДАРСТВЕННОЙ
РЕГИСТРАЦИИ, КАДАСТРА И КАРТОГРАФИИ
Действителен: с 17.05.2022 по 10.08.2023

полное наименование должности

инициалы, фамилия



ПРАВИТЕЛЬСТВО САНКТ-ПЕТЕРБУРГА
КОМИТЕТ ПО ГРАДОСТРОИТЕЛЬСТВУ
И АРХИТЕКТУРЕ

пл. Ломоносова, д. 2, Санкт-Петербург, 191023
Тел.: (812) 576-16-00 Факс: (812) 710-48-03
E-mail: kga@kga.gov.spb.ru Сайт: http://www.kgainfo.spb.ru

№01-47-5-32638/22 от 13.09.2022

На № 04-26-41494/22-0-2 от 12.08.2022

Санкт-Петербургское государственное
казённое учреждение «Имущество
Санкт-Петербурга»
Агентство имущественных отношений
восточного направления
Комитета имущественных отношений
Санкт-Петербурга

Администрация Пушкинского района
Санкт-Петербурга

**Сведения для принятия решения о предоставлении
земельного участка под индивидуальное жилищное
строительство**

1. Содержание запроса:

**Сведения для принятия решения о предоставлении земельного участка площадью
1200 кв.м для индивидуального жилищного строительства.**

2. Адрес объекта по запросу:

**Санкт-Петербург, посёлок Александровская, Краснокутская улица, юго-восточнее
дома 34, корпус 2, строение 1.**

3. Функциональное назначение:

Для индивидуального жилищного строительства.

4. Функциональная(ые) зона(ы) в соответствии с Законом СПб от 22.12.2005 № 728-99
"О Генеральном плане Санкт-Петербурга":

**1ЖД - Зона застройки односемейными (индивидуальными) жилыми домами
(отдельно стоящими и/или блокированными), коллективных садоводств, с включением
объектов общественно-деловой застройки и инженерной инфраструктуры, связанных с
обслуживанием данной зоны.**

5. Территориальная(ые) зона(ы) в соответствии с постановлением Правительства
Санкт-Петербурга от 21.06.2016 № 524 «О Правилах землепользования и застройки
Санкт-Петербурга» (далее - Правила):

**Т1Ж2-2 - Жилая зона индивидуальных отдельно стоящих жилых домов с участками
не менее 1200 квадратных метров с включением объектов социально-культурного и
коммунально-бытового назначения, связанных с проживанием граждан, а также
объектов инженерной инфраструктуры.**

ДОКУМЕНТ ПОДПИСАН
ЭЛЕКТРОННОЙ ПОДПИСЬЮ

Сертификат 76DA8BE08FAB6B4AE752B1DB5C558D1103ED34D
Владелец Семенов Сергей Анатольевич
Действителен с 26.01.2022 по 26.04.2023

6. Объединенные зоны охраны объектов культурного наследия, объекты культурного наследия в соответствии с Законом СПб от 24.12.2008 № 820-7:

**В границах объединенных зон охраны объектов культурного наследия (ЗРЗ(42)03).
Объекты культурного наследия не выявлены.**

7. Вид разрешенного использования земельного участка либо отсутствие установленных видов разрешенного использования в отношении земельного участка:

Согласно сведениям Федеральной кадастровой палаты рассматриваемый земельный участок не прошел государственный кадастровый учет.

8. Отнесение планируемого к размещению объекта капитального строительства к основным или условно разрешенным видам использования земельного участка в соответствии с Градостроительным регламентом территориальной зоны и (или) документацией по планировке территории:

Основные виды использования:

Для индивидуального жилищного строительства. Код 2.1.

9. Градостроительная документация по планировке территории - проект планировки и проект межевания (далее ППТ и ПМ):

Распоряжение на разработку ППТ и ПМ отсутствует.

10. Предельные параметры разрешенного строительства объекта капитального строительства в отношении земельного участка либо их отсутствие:

Градостроительные регламенты в части предельных размеров земельных участков и предельных параметров разрешенного строительства, реконструкции объектов капитального строительства, на территории земельных участков установлены в соответствии с пунктами 2.100.7 приложения 8 к Правилам, в том числе:

- минимальная площадь земельных участков для ведения садоводства - 1200 кв.м;
- максимальная высота зданий, строений, сооружений на территории земельных участков - в соответствии со схемой приложения 2 к Режимам использования земель в границах зон охраны объектов культурного наследия на территории Санкт-Петербурга, утвержденным Законом Санкт-Петербурга от 19.01.2009 № 820-7.

Требования режима использования земель в границах единой зоны регулирования застройки и хозяйственной деятельности, установлены в Приложении 9 к Правилам:

- общие требования режима использования земель в границах ЗРЗ - раздел 3 части 4;
- общие требования к градостроительным регламентам в границах ЗРЗ - раздел 4 части 4;
- специальные требования режима в границах ЗРЗ(42)03 –пункт 7.13.11.

Иные параметры разрешенного строительства объекта капитального строительства отсутствуют.

11. Отнесение земельного участка к земельным участкам общего пользования или его расположение в границах земель общего пользования, территорий общего пользования:

Отсутствует.

12. Сведения об объектах инженерно-технического обеспечения, в том числе о расположенных в границах земельного участка охранных зонах электрических сетей и сетей инженерно-технического обеспечения:

Отсутствуют.

13. Предназначенные к размещению на земельном участке объекты федерального значения, регионального значения или объекты местного значения в соответствии с утвержденными документами территориального планирования и (или) документацией по планировке территории:

Отсутствуют.

14. Предназначенные к размещению на земельном участке здания или сооружения в соответствии с государственной программой Российской Федерации, государственной программой Санкт-Петербурга или адресной инвестиционной программой:

Отсутствуют.

15. Дополнительная информация:

По сведениям государственной информационной системы Санкт-Петербурга «Автоматизированная информационная система управления градостроительной деятельностью» к земельному участку отсутствует организованная подъездная дорога.

В соответствии с проектом Генерального плана Санкт-Петербурга, подготовленным Комитетом на основании постановления Правительства Санкт-Петербурга от 14.09.2016 № 795 «О подготовке проекта закона Санкт-Петербурга «О внесении изменений в Закон Санкт-Петербурга «О Генеральном плане Санкт-Петербурга» в границах рассматриваемого земельного участка в соответствии с проектными предложениями (приложение 9) планируется строительство трамвайной линии до города – спутника Южный.

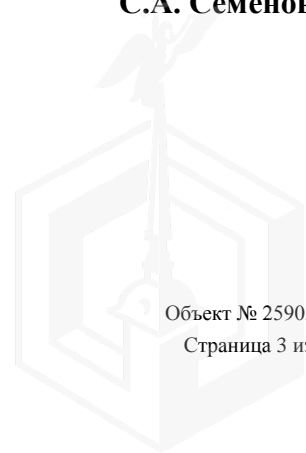
В связи с отсутствием на рассматриваемой территории разработанной и утвержденной документации по планировке территории, а также утвержденных в ее составе красных линий, Комитет считает предоставление земельного участка по указанному адресу преждевременным.

В соответствии с разделом II «Стандарт предоставления государственной услуги» Административного регламента Комитета имущественных отношений (далее - Регламент), утвержденного распоряжением Комитета имущественных отношений от 01.11.2017 № 206-р, наименование государственной услуги: принятие решений о предварительном согласовании предоставления земельных участков, находящихся в государственной собственности Санкт-Петербурга, и земельных участков, расположенных на территории Санкт-Петербурга, государственная собственность на которые не разграничена, гражданам для индивидуального жилищного строительства в собственность или в аренду (п. 2.1).

Таким образом, предоставление Участка под запрашиваемые цели «для ведения садоводства» не соответствует Регламенту.

**Начальник Управления
застройки города**

С.А. Семенов



АКТ
обследования земельного участка

«11» мая 2023 г.


Сотрудником СПб ГКУ «Имущество Санкт-Петербурга» Сафоновым О.Ю.,
проведено полевое обследование земельного участка:

1. Адрес: Российская Федерация, Санкт-Петербург, внутригородское муниципальное образование города федерального значения Санкт-Петербурга посёлок Александровская, 5-я линия, земельный участок 15
2. Площадь: 1200 кв. м.
3. Кадастровый номер: —
4. Цель использования: —
5. Сведения об обременениях:
Реквизиты договора аренды: _____ (при наличии)
Арендатор: _____ (при наличии)

6. В результате полевого обследования земельного участка установлено:
Земельный участок не используется, доступ не ограничен.


Приложение: Акт проверки с материалами фото фиксации.

Инспектор по земельным участкам
отдела проведения проверок и обследований
земельных участков и объектов нежилого фонда
СПб ГКУ «Имущество Санкт-Петербурга»


(подпись)

Сафонов О.Ю.
(ФИО)

Акт согласован:
Начальника отдела проведения проверок и обследований
земельных участков и объектов нежилого фонда
СПб ГКУ «Имущество Санкт-Петербурга»


(подпись)

Яковлев А.Р.
(ФИО)

