



ПРАВИТЕЛЬСТВО САНКТ-ПЕТЕРБУРГА

**КОМИТЕТ ИМУЩЕСТВЕННЫХ ОТНОШЕНИЙ САНКТ-ПЕТЕРБУРГА**

**РАСПОРЯЖЕНИЕ**

ОКУД

30.05.2023

№ 1337-РЗ

**О проведении аукциона по продаже  
земельного участка для индивидуального  
жилищного строительства**

Во исполнение подпункта 1 пункта 7 статьи 39.18 Земельного кодекса Российской Федерации (далее – ЗК РФ), в связи с поступившим(и) в Комитет имущественных отношений Санкт-Петербурга (далее – Комитет) в соответствии с пунктом 4 статьи 39.18 ЗК РФ заявлением/заявлениями о намерении участвовать в аукционе по продаже земельного участка для индивидуального жилищного строительства:

1. Провести открытый аукцион по продаже земельного участка для индивидуального жилищного строительства, расположенного на территории Санкт-Петербурга, государственная собственность на который не разграничена (далее – Участок), со следующими характеристиками: адрес Участка: Российская Федерация, Санкт-Петербург, муниципальное образование поселок Левашово, Каменногорская улица, земельный участок 1 (местоположение: Российская Федерация, Санкт-Петербург, муниципальное образование поселок Левашово, Каменногорская улица, земельный участок 1 (северо-западнее дома 10, строение 1)); кадастровый номер: 78:36:0013410:568; площадь: 1200 кв.м; вид разрешенного использования: для индивидуального жилищного строительства; категория земель: земли населенных пунктов; обременения (ограничения прав на Участок): единая зона регулирования застройки и хозяйственной деятельности участок ЗРЗ(36)24 – 1200 кв.м.

2. Установить следующее:

2.1. Начальная цена предмета аукциона: 4 293 863 рубля 28 копеек.

2.2. Шаг аукциона: 128 700 рублей 00 копеек.

2.3. Размер задатка: 2 147 000 рублей 00 копеек.


2.4. Форма платежа: единовременно.

3. Определить срок проведения аукциона: II квартал 2023 года – IV квартал 2023 года.

4. Форма проведения аукциона - электронная, оператор электронной площадки – АО «Сбербанк - Автоматизированная система торгов» (utp.sberbank-ast.ru).

5. Участниками аукциона по продаже Участка в соответствии с требованиями, установленными абзацем вторым пункта 10 статьи 39.11 ЗК РФ, могут являться только граждане.

6. В течение 10 рабочих дней после поступления в Комитет из уполномоченных исполнительных органов государственной власти Санкт-Петербурга документов, необходимых для подготовки извещения о проведении аукциона по продаже Участка, Комитет передает в Санкт-Петербургское государственное казенное учреждение «Имущество Санкт-Петербурга» (далее – Учреждение) комплект документов для организации и проведения указанного аукциона от лица Комитета.





7. Учреждению после поступления документов в соответствии с пунктом 6 настоящего распоряжения обеспечить:

7.1. проведение аукциона по продаже Участка в сроки, установленные пунктом 3 настоящего распоряжения.

7.2. заключение договора купли-продажи Участка с победителем аукциона или иным лицом, с которым договор купли-продажи Участка подлежит заключению в соответствии с действующим законодательством.

8. Считать настоящее распоряжение решением о проведении аукциона по продаже Участка.

9. Управлению информатизации и автоматизации Комитета в течение 10 рабочих дней обеспечить размещение настоящего распоряжения на официальном сайте Комитета по адресу [www.commim.spb.ru](http://www.commim.spb.ru) в информационно-телекоммуникационной сети «Интернет».

10. Контроль за выполнением настоящего распоряжения возложить на заместителя председателя Комитета, координирующего и контролирующего деятельность Управления землеустройства и обеспечения кадастровых работ, начальника Управления информатизации и автоматизации по принадлежности вопросов.

**Заместитель  
председателя Комитета**



**А.Н. Карельский**



**Филиал публично-правовой компании "Роскадастр" по Санкт-Петербургу**

полное наименование органа регистрации прав

Выписка из Единого государственного реестра недвижимости об объекте недвижимости

**Сведения о характеристиках объекта недвижимости**

На основании запроса от 05.05.2023, поступившего на рассмотрение 05.05.2023, сообщаем, что согласно записям Единого государственного реестра недвижимости:

Раздел 1 Лист 1

Земельный участок	
вид объекта недвижимости	
Лист № 1 раздела 1	Всего листов раздела 1: 5
Всего разделов: 5	Всего листов выписки: 10
05.05.2023г. № КУВИ-001/2023-105945013	
Кадастровый номер:	78:36:0013410:568
Номер кадастрового квартала:	78:36:0013410
Дата присвоения кадастрового номера:	25.10.2021
Ранее присвоенный государственный учетный номер:	данные отсутствуют
Адрес:	Российская Федерация, Санкт-Петербург, муниципальное образование поселок Левашово, Каменногорская улица, земельный участок 1 (местоположение: Российская Федерация, Санкт-Петербург, муниципальное образование поселок Левашово, Каменногорская улица, земельный участок 1 (северо-западнее дома 10, строение 1))
Площадь:	1200 +/- 12
Кадастровая стоимость, руб.:	4293863.28
Кадастровые номера расположенных в пределах земельного участка объектов недвижимости:	данные отсутствуют
Кадастровые номера объектов недвижимости, из которых образован объект недвижимости:	данные отсутствуют
Кадастровые номера образованных объектов недвижимости:	данные отсутствуют
Категория земель:	Земли населенных пунктов
Виды разрешенного использования:	для индивидуального жилищного строительства
Сведения о кадастровом инженере:	32249, образованием земельного участка из земель, находящихся в государственной или муниципальной собственности, расположенного по адресу: Российская Федерация, Санкт-Петербург, муниципальное образование поселок Левашово, Каменногорская улица, земельный участок 1 (местоположение: Российская Федерация, Санкт-Петербург, муниципальное образование поселок Левашово, Каменногорская улица, земельный участок 1 (северо-западнее дома 10, строение 1))
Сведения о лесах, водных объектах и об иных природных объектах, расположенных в пределах земельного участка:	данные отсутствуют

полное наименование должности	 ДОКУМЕНТ ПОДПИСАН ЭЛЕКТРОННОЙ ПОДПИСЬЮ	инициалы, фамилия
	Сертификат: 3094В7974ВЗСА8Е1F07А347СFAD6FA78 Владелец: ФЕДЕРАЛЬНАЯ СЛУЖБА ГОСУДАРСТВЕННОЙ РЕГИСТРАЦИИ, КАДАСТРА И КАРТОГРАФИИ Действителен: с 17.05.2022 по 10.08.2023	



Земельный участок			
вид объекта недвижимости			
Лист № 2 раздела 1	Всего листов раздела 1: 5	Всего разделов: 5	Всего листов выписки: 10

05.05.2023г. № КУВИ-001/2023-105945013

Кадастровый номер: 78:36:0013410:568

<p>Сведения о том, что земельный участок полностью расположен в границах зоны с особыми условиями использования территории, территории объекта культурного наследия, публичного сервитута:</p>	<p>Земельный участок полностью расположен в границах зоны с реестровым номером 78:36-6.416 от 11.07.2018, ограничение использования земельного участка в пределах зоны: На территории ЗРЗ устанавливаются следующие запреты: Запрещается размещение объектов, оказывающих негативное воздействие на окружающую среду, I и II категории в соответствии с Федеральным законом от 10 января 2002 года N 7-ФЗ "Об охране окружающей среды", за исключением территорий промышленного, инженерно-транспортного и логистического назначения, функциональное использование которых предусмотрено действующим генеральным планом Санкт-Петербурга. Запрещается снос (демонтаж) исторических зданий. Настоящий запрет не распространяется на случаи разборки отдельных строительных конструкций, аварийное состояние которых установлено в соответствии с требованиями действующих документов по стандартизации (в том числе межгосударственных стандартов). Правообладатель земельного участка, на котором располагалось историческое здание, формирующее уличный фронт, обязан осуществить его восстановление в части внешнего облика, воспринимаемого с открытых городских пространств, в случае полной или частичной утраты исторического здания, в том числе в результате разборки отдельных строительных конструкций, аварийное состояние которых было установлено в соответствии с требованиями действующих документов по стандартизации (в том числе межгосударственных стандартов). Запрещается изменение внешнего облика исторических зданий, формирующих уличный фронт, и восстановленных объектов исторической застройки, формирующих уличный фронт, за исключением случаев, предусмотренных настоящим пунктом. В отношении исторических зданий, формирующих уличный фронт, и восстановленных объектов исторической застройки, формирующих уличный фронт, может выполняться: а) увеличение высоты дворовых корпусов и зданий, формирующих внутриквартальную застройку; б) устройство мансард с повышением отметки конька не более чем на 1 м: на лицевых корпусах при условии сохранения конфигурации лицевого ската крыши; на воспринимаемых с открытых городских пространств дворовых корпусах и зданиях, формирующих внутриквартальную застройку, в том числе с частичным изменением конфигурации крыши; в) устройство мансард на не воспринимаемых с открытых городских пространств дворовых корпусах и зданиях, формирующих внутриквартальную застройку; г) локальные изменения архитектурного решения лицевых фасадов после получения положительного заключения государственного органа охраны объектов культурного наследия; д) изменение дворовых фасадов; е) восстановление утраченных элементов исторического архитектурного решения после получения положительного заключения государственного органа охраны объектов культурного наследия. Запрещается размещение инженерного оборудования зданий на лицевых фасадах исторических зданий, а также восстановленных объектов исторической застройки. На территории ЗРЗ устанавливаются следующие</p>
--	--



ДОКУМЕНТ ПОДПИСАН  
ЭЛЕКТРОННОЙ ПОДПИСЬЮ

Сертификат: 3094B7974B3CA8E1F07A347CFAD6FA78

Владелец: ФЕДЕРАЛЬНАЯ СЛУЖБА ГОСУДАРСТВЕННОЙ

РЕГИСТРАЦИИ, КАДАСТРА И КАРТОГРАФИИ


Действителен: с 17.05.2022 по 10.08.2023

ПОЛНОЕ НАИМЕНОВАНИЕ ДОЛЖНОСТИ

инициалы, фамилия



Земельный участок			
вид объекта недвижимости			
Лист № 3 раздела 1	Всего листов раздела 1: 5	Всего разделов: 5	Всего листов выписки: 10
05.05.2023г. № КУВИ-001/2023-105945013			
Кадастровый номер:		78:36:0013410:568	
Сведения о том, что земельный участок полностью расположен в границах зоны с особыми условиями использования территории, территории объекта культурного наследия, публичного сервитута:		ограничения: Строительство, реконструкция зданий, строений, сооружений может осуществляться при условии обеспечения сохранности примыкающих объектов культурного наследия, выявленных объектов культурного наследия, исторических зданий. Ремонт лицевых фасадов исторических зданий должен предусматривать устранение диссонирующих элементов фасада. Строительство, реконструкция зданий, строений и сооружений, допускаемые Режимом, за исключением случаев строительства, реконструкции индивидуальных жилых домов, могут осуществляться после получения положительного заключения государственного органа охраны объектов культурного наследия. Рекламные и информационные конструкции могут размещаться на фасадах исторических зданий при условии сохранения характеристик исторической среды, указанных в приложении 1 к Режимам, а также соблюдения требований, указанных в пункте 18.2.5 настоящего раздела Режимов. Требования к рекламным и информационным конструкциям, размещаемым на фасадах исторических зданий и восстановленных объектов исторической застройки: а) суммарная площадь всех рекламных и информационных конструкций на фасаде должна составлять не более 10 кв. м; б) информационное поле настенных и отнесенных вывесок, настенных указателей информационных конструкций должно выполняться из отдельных элементов (букв, обозначений, декоративных элементов и т.д.) без использования непрозрачной основы (фоновой подложки) для крепления отдельных элементов вывески и не должно нарушать архитектурного решения соответствующего здания, строения, сооружения; в) выступ внешнего края консольной вывески и блочного консольного указателя от стены не должен превышать 1 м; габаритный размер блочного консольного указателя по высоте - не более 1,5 м; размещение блочных консольных указателей над другими блочными консольными указателями, над консольными вывесками, а также на расстоянии менее 5 м от них не допускается; г) вывески в витринах не должны нарушать прозрачность остекления соответствующих витрин; не допускаются окраска и покрытие декоративными пленками всей поверхности остекления витрины, замена остекления световыми коробами, установка световых коробов и планшетов, содержащих сведения информационного характера, перед остеклением витрины со стороны улицы. Ограничения по высоте устанавливаются в соответствии со схемой приложения 2 к Режимам при условии соблюдения запретов (ограничений), установленных Режимом. Ограничения по высоте, установленные Режимом, не распространяются на случаи устройства акцентов (высотных); при этом суммарная площадь акцентов не должна превышать 10% площади застройки соответствующего здания, строения, сооружения., вид/наименование: Единая зона регулирования застройки и хозяйственной деятельности участок ЗРЗ(36)24, тип: Зона регулирования застройки и хозяйственной деятельности, дата решения: 07.07.2016, номер решения: 437-83, наименование ОГВ/ОМСУ: Правительство Санкт-Петербурга	
Сведения о том, что земельный участок расположен в границах особой экономической зоны, территории опережающего социально-экономического развития, зоны территориального развития в Российской Федерации, игровой зоны:		данные отсутствуют	

 ДОКУМЕНТ ПОДПИСАН ЭЛЕКТРОННОЙ ПОДПИСЬЮ	Сертификат: 3094B7974B3CA8E1F07A347CFAD6FA78 Владелец: ФЕДЕРАЛЬНАЯ СЛУЖБА ГОСУДАРСТВЕННОЙ РЕГИСТРАЦИИ, КАДАСТРА И КАРТОГРАФИИ Действителен: с 17.05.2022 по 10.08.2023	инициалы, фамилия
ПОЛНОЕ НАИМЕНОВАНИЕ ДОЛЖНОСТИ		



Земельный участок			
вид объекта недвижимости			
Лист № 4 раздела 1	Всего листов раздела 1: 5	Всего разделов: 5	Всего листов выписки: 10
05.05.2023г. № КУВИ-001/2023-105945013			
Кадастровый номер:	78:36:0013410:568		
Сведения о том, что земельный участок расположен в границах особо охраняемой природной территории, охотничьих угодий, лесничеств:	данные отсутствуют		
Сведения о результатах проведения государственного земельного надзора:	данные отсутствуют		
Сведения о расположении земельного участка в границах территории, в отношении которой утвержден проект межевания территории:	данные отсутствуют		
Условный номер земельного участка:	данные отсутствуют		
Сведения о принятии акта и (или) заключении договора, предусматривающих предоставление в соответствии с земельным законодательством исполнительным органом государственным органом власти или органом местного самоуправления, находящегося в государственной или муниципальной собственности земельного участка для строительства наемного дома социального использования или наемного дома коммерческого использования:	данные отсутствуют		
Сведения о том, что земельный участок или земельные участки образованы на основании решения об изъятии земельного участка и (или) расположенного на нем объекта недвижимости для государственных или муниципальных нужд:	данные отсутствуют		
Сведения о том, что земельный участок образован из земель или земельного участка, государственная собственность на которые не разграничена:	Земельный участок образован из земель или земельного участка, государственная собственность на которые не разграничена. В соответствии с Федеральным законом от 25 октября 2001 г. № 137-ФЗ "О введении в действие Земельного кодекса Российской Федерации" орган Комитет имущественных отношений Санкт-Петербурга уполномочен на распоряжение таким земельным участком.		
Сведения о наличии земельного спора о местоположении границ земельных участков:	данные отсутствуют		
Статус записи об объекте недвижимости:	Сведения об объекте недвижимости имеют статус "актуальные"		
Особые отметки:	Для данного земельного участка обеспечен доступ посредством земельного участка (земельных участков) с кадастровым номером (кадастровыми номерами): земли общего пользования. Сведения об ограничениях права на объект недвижимости, обременениях данного объекта, не зарегистрированных в реестре прав, ограничений прав и обременений недвижимого имущества: вид ограничения (обременения): ограничения прав на земельный участок, предусмотренные статьей 56 Земельного кодекса Российской Федерации; срок действия: с 25.10.2021; реквизиты документа-основания: о		



ДОКУМЕНТ ПОДПИСАН  
ЭЛЕКТРОННОЙ ПОДПИСЬЮ

Сертификат: 3094B7974B3CA8E1F07A347CFAD6FA78

Владелец: ФЕДЕРАЛЬНАЯ СЛУЖБА ГОСУДАРСТВЕННОЙ

РЕГИСТРАЦИИ, КАДАСТРА И КАРТОГРАФИИ

Действителен: с 17.05.2022 по 10.08.2023

ПОЛНОЕ НАИМЕНОВАНИЕ ДОЛЖНОСТИ

инициалы, фамилия



Земельный участок			
вид объекта недвижимости			
Лист № 5 раздела 1	Всего листов раздела 1: 5	Всего разделов: 5	Всего листов выписки: 10
05.05.2023г. № КУВИ-001/2023-105945013			
Кадастровый номер:	78:36:0013410:568		
	внесении изменений в Закон Санкт-Петербурга №820-7 от 24 декабря 2008 года от 07.07.2016 № 437-83 выдан: Правительство Санкт-Петербурга. Земельный участок подлежит снятию с государственного кадастрового учета по истечении пяти лет со дня его государственного кадастрового учета, если на него не будут зарегистрированы права. Сведения, необходимые для заполнения разделов: 2 - Сведения о зарегистрированных правах; 4 - Сведения о частях земельного участка, отсутствуют.		
Получатель выписки:	Мухина Юлия Юрьевна, действующий(ая) на основании документа "" КОМИТЕТ ИМУЩЕСТВЕННЫХ ОТНОШЕНИЙ САНКТ-ПЕТЕРБУРГА		

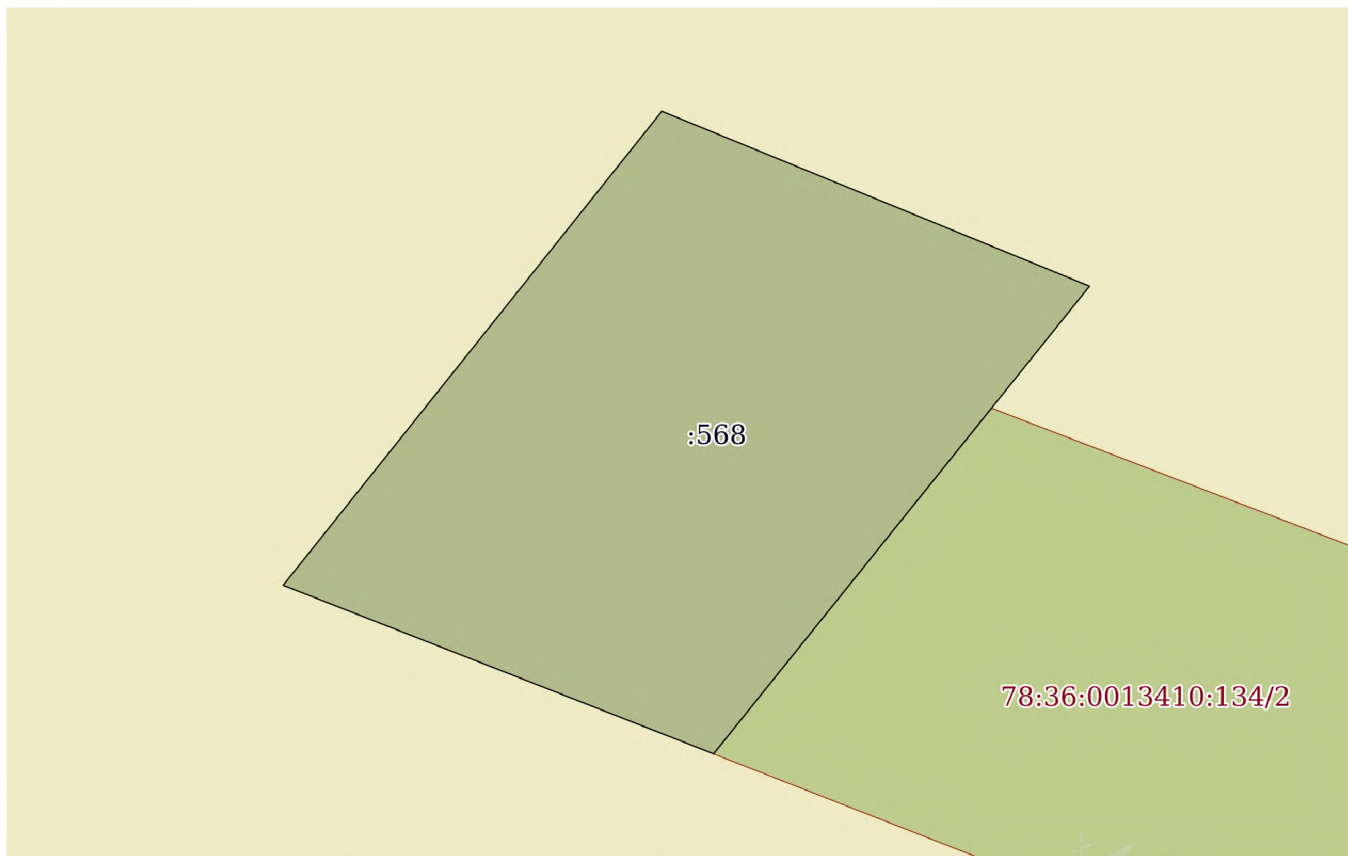
ПОЛНОЕ НАИМЕНОВАНИЕ ДОЛЖНОСТИ	 ДОКУМЕНТ ПОДПИСАН ЭЛЕКТРОННОЙ ПОДПИСЬЮ Сертификат: 3094B7974B3CA8E1F07A347CFAD6FA78 Владелец: ФЕДЕРАЛЬНАЯ СЛУЖБА ГОСУДАРСТВЕННОЙ РЕГИСТРАЦИИ, КАДАСТРА И КАРТОГРАФИИ Действителен: с 17.05.2022 по 10.08.2023	инициалы, фамилия
-------------------------------	---	-------------------




Выписка из Единого государственного реестра недвижимости об объекте недвижимости  
Описание местоположения земельного участка

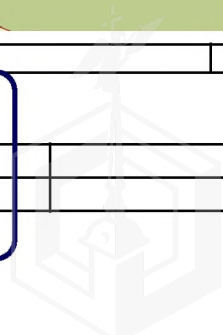
Земельный участок			
вид объекта недвижимости			
Лист № 1 раздела 3	Всего листов раздела 3: 1	Всего разделов: 5	Всего листов выписки: 10
05.05.2023г. № КУВИ-001/2023-105945013			
Кадастровый номер:		78:36:0013410:568	

План (чертеж, схема) земельного участка



Масштаб 1:500	Условные обозначения:	
---------------	-----------------------	--

ПОЛНОЕ НАИМЕНОВАНИЕ ДОЛЖНОСТИ	 ДОКУМЕНТ ПОДПИСАН ЭЛЕКТРОННОЙ ПОДПИСЬЮ Сертификат: 3094B7974B3CA8E1F07A347CFAD6FA78 Владелец: ФЕДЕРАЛЬНАЯ СЛУЖБА ГОСУДАРСТВЕННОЙ РЕГИСТРАЦИИ, КАДАСТРА И КАРТОГРАФИИ Действителен: с 17.05.2022 по 10.08.2023	инициалы, фамилия
-------------------------------	---	-------------------



## Выписка из Единого государственного реестра недвижимости об объекте недвижимости

## Описание местоположения земельного участка

Земельный участок			
вид объекта недвижимости			
Лист № 1 раздела 3.1	Всего листов раздела 3.1: 1	Всего разделов: 5	Всего листов выписки: 10
05.05.2023г. № КУВИ-001/2023-105945013			
Кадастровый номер:		78:36:0013410:568	

Описание местоположения границ земельного участка							
№ п/п	Номер точки		Дирекционный угол	Горизонтальное проложение, м	Описание закрепления на местности	Кадастровые номера смежных участков	Сведения об адресах правообладателей смежных земельных участков
	начальная	конечная					
1	2	3	4	5	6	7	8
1	1.1.1	1.1.2	112°14.6`	30.99	данные отсутствуют	данные отсутствуют	данные отсутствуют
2	1.1.2	1.1.3	218°46.3`	10.49	данные отсутствуют	данные отсутствуют	данные отсутствуют
3	1.1.3	1.1.4	218°48.2`	29.74	данные отсутствуют	78:36:0013410:134	адрес отсутствует
4	1.1.4	1.1.5	291°22.6`	31	данные отсутствуют	данные отсутствуют	данные отсутствуют
5	1.1.5	1.1.1	38°37.5`	40.69	данные отсутствуют	данные отсутствуют	данные отсутствуют

ПОЛНОЕ НАИМЕНОВАНИЕ ДОЛЖНОСТИ	 ДОКУМЕНТ ПОДПИСАН ЭЛЕКТРОННОЙ ПОДПИСЬЮ	инициалы, фамилия
	Сертификат: 3094B7974B3CA8E1F07A347CFAD6FA78 Владелец: ФЕДЕРАЛЬНАЯ СЛУЖБА ГОСУДАРСТВЕННОЙ РЕГИСТРАЦИИ, КАДАСТРА И КАРТОГРАФИИ Действителен: с 17.05.2022 по 10.08.2023	



## Выписка из Единого государственного реестра недвижимости об объекте недвижимости

## Описание местоположения земельного участка

Земельный участок			
вид объекта недвижимости			
Лист № 1 раздела 3.2	Всего листов раздела 3.2: 1	Всего разделов: 5	Всего листов выписки: 10
05.05.2023г. № КУВИ-001/2023-105945013			
Кадастровый номер:		78:36:0013410:568	

Сведения о характерных точках границы земельного участка				
Система координат СК-1964				
Номер точки	Координаты, м		Описание закрепления на местности	Средняя квадратичная погрешность определения координат характерных точек границ земельного участка, м
	X	Y		
1	2	3	4	5
1	113587.81	106582.74	-	0.1
2	113576.08	106611.42	-	0.1
3	113567.9	106604.85	-	0.1
4	113544.72	106586.21	-	0.1
5	113556.02	106557.34	-	0.1
1	113587.81	106582.74	-	0.1



ДОКУМЕНТ ПОДПИСАН  
ЭЛЕКТРОННОЙ ПОДПИСЬЮ

Сертификат: 3094B7974B3CA8E1F07A347CFAD6FA78

Владелец: ФЕДЕРАЛЬНАЯ СЛУЖБА ГОСУДАРСТВЕННОЙ

РЕГИСТРАЦИИ, КАДАСТРА И КАРТОГРАФИИ

Действителен: с 17.05.2022 по 10.08.2023

ПОЛНОЕ НАИМЕНОВАНИЕ ДОЛЖНОСТИ

инициалы, фамилия

Выписка из Единого государственного реестра недвижимости об объекте недвижимости  
Сведения о частях земельного участка

Земельный участок			
вид объекта недвижимости			
Лист № 1 раздела 4.1	Всего листов раздела 4.1: 2	Всего разделов: 5	Всего листов выписки: 10
05.05.2023г. № КУВИ-001/2023-105945013			
Кадастровый номер:		78:36:0013410:568	

Учетный номер части	Площадь, м2	Содержание ограничения в использовании или ограничения права на объект недвижимости или обременения объекта недвижимости
1	2	3
	Весь	<p>вид ограничения (обременения): ограничения прав на земельный участок, предусмотренные статьей 56 Земельного кодекса Российской Федерации; Срок действия: не установлен; реквизиты документа-основания: о внесении изменений в Закон Санкт-Петербурга №820-7 от 24 декабря 2008 года от 07.07.2016 № 437-83 выдан: Правительство Санкт-Петербурга;</p> <p>Содержание ограничения (обременения): На территории ЗРЗ устанавливаются следующие запреты: Запрещается размещение объектов, оказывающих негативное воздействие на окружающую среду, I и II категории в соответствии с Федеральным законом от 10 января 2002 года N 7-ФЗ "Об охране окружающей среды", за исключением территорий промышленного, инженерно-транспортного и логистического назначения, функциональное использование которых предусмотрено действующим генеральным планом Санкт-Петербурга. Запрещается снос (демонтаж) исторических зданий. Настоящий запрет не распространяется на случаи разборки отдельных строительных конструкций, аварийное состояние которых установлено в соответствии с требованиями действующих документов по стандартизации (в том числе межгосударственных стандартов). Правообладатель земельного участка, на котором располагалось историческое здание, формирующее уличный фронт, обязан осуществить его восстановление в части внешнего облика, воспринимаемого с открытых городских пространств, в случае полной или частичной утраты исторического здания, в том числе в результате разборки отдельных строительных конструкций, аварийное состояние которых было установлено в соответствии с требованиями действующих документов по стандартизации (в том числе межгосударственных стандартов). Запрещается изменение внешнего облика исторических зданий, формирующих уличный фронт, и восстановленных объектов исторической застройки, формирующих уличный фронт, за исключением случаев, предусмотренных настоящим пунктом. В отношении исторических зданий, формирующих уличный фронт, и восстановленных объектов исторической застройки, формирующих уличный фронт, может выполняться: а) увеличение высоты дворовых корпусов и зданий, формирующих внутриквартальную застройку; б) устройство мансард с повышением отметки конька не более чем на 1 м: на лицевых корпусах при условии сохранения конфигурации лицевого ската крыши; на воспринимаемых с открытых городских пространств дворовых корпусах и зданиях, формирующих внутриквартальную застройку, в том числе с частичным изменением конфигурации крыши; в) устройство мансард на не воспринимаемых с открытых городских пространств дворовых корпусах и зданиях, формирующих внутриквартальную застройку; г) локальные изменения архитектурного решения лицевых фасадов после получения положительного заключения государственного органа охраны объектов культурного</p>

ПОЛНОЕ НАИМЕНОВАНИЕ ДОЛЖНОСТИ	 ДОКУМЕНТ ПОДПИСАН ЭЛЕКТРОННОЙ ПОДПИСЬЮ	ИНИЦИАЛЫ, ФАМИЛИЯ
	Сертификат: 3094B7974B3CA8E1F07A347CFAD6FA78 Владелец: ФЕДЕРАЛЬНАЯ СЛУЖБА ГОСУДАРСТВЕННОЙ РЕГИСТРАЦИИ, КАДАСТРА И КАРТОГРАФИИ Действителен: с 17.05.2022 по 10.08.2023	



Земельный участок			
вид объекта недвижимости			

Лист № 2 раздела 4.1	Всего листов раздела 4.1: 2	Всего разделов: 5	Всего листов выписки: 10
----------------------	-----------------------------	-------------------	--------------------------

05.05.2023г. № КУВИ-001/2023-105945013

Кадастровый номер: 78:36:0013410:568

наследия; д) изменение дворовых фасадов; е) восстановление утраченных элементов исторического архитектурного решения после получения положительного заключения государственного органа охраны объектов культурного наследия. Запрещается размещение инженерного оборудования зданий на лицевых фасадах исторических зданий, а также восстановленных объектов исторической застройки. На территории ЗРЗ устанавливаются следующие ограничения: Строительство, реконструкция зданий, строений, сооружений может осуществляться при условии обеспечения сохранности примыкающих объектов культурного наследия, выявленных объектов культурного наследия, исторических зданий. Ремонт лицевых фасадов исторических зданий должен предусматривать устранение диссонирующих элементов фасада. Строительство, реконструкция зданий, строений и сооружений, допускаемые Режимом, за исключением случаев строительства, реконструкции индивидуальных жилых домов, могут осуществляться после получения положительного заключения государственного органа охраны объектов культурного наследия. Рекламные и информационные конструкции могут размещаться на фасадах исторических зданий при условии сохранения характеристик исторической среды, указанных в приложении 1 к Режимам, а также соблюдения требований, указанных в пункте 18.2.5 настоящего раздела Режимов. Требования к рекламным и информационным конструкциям, размещаемым на фасадах исторических зданий и восстановленных объектов исторической застройки: а) суммарная площадь всех рекламных и информационных конструкций на фасаде должна составлять не более 10 кв. м; б) информационное поле настенных и отнесенных вывесок, настенных указателей информационных конструкций должно выполняться из отдельных элементов (букв, обозначений, декоративных элементов и т.д.) без использования непрозрачной основы (фоновой подложки) для крепления отдельных элементов вывески и не должно нарушать архитектурного решения соответствующего здания, строения, сооружения; в) выступ внешнего края консольной вывески и блочного консольного указателя от стены не должен превышать 1 м; габаритный размер блочного консольного указателя по высоте - не более 1,5 м; размещение блочных консольных указателей над другими блочными консольными указателями, над консольными вывесками, а также на расстоянии менее 5 м от них не допускается; г) вывески в витринах не должны нарушать прозрачность остекления соответствующих витрин; не допускаются окраска и покрытие декоративными пленками всей поверхности остекления витрины, замена остекления световыми коробами, установка световых коробов и планшетов, содержащих сведения информационного характера, перед остеклением витрины со стороны улицы. Ограничения по высоте устанавливаются в соответствии со схемой приложения 2 к Режимам при условии соблюдения запретов (ограничений), установленных Режимом. Ограничения по высоте, установленные Режимом, не распространяются на случаи устройства акцентов (высотных); при этом суммарная площадь акцентов не должна превышать 10% площади застройки соответствующего здания, строения, сооружения.; Реестровый номер границы: 78:36-6.416; Вид объекта реестра границ: Зона с особыми условиями использования территории; Вид зоны по документу: Единая зона регулирования застройки и хозяйственной деятельности участок ЗРЗ(36)24; Тип зоны: Зона регулирования застройки и хозяйственной деятельности



ДОКУМЕНТ ПОДПИСАН  
ЭЛЕКТРОННОЙ ПОДПИСЬЮ

Сертификат: 3094B7974B3CA8E1F07A347CFAD6FA78

Владелец: ФЕДЕРАЛЬНАЯ СЛУЖБА ГОСУДАРСТВЕННОЙ

РЕГИСТРАЦИИ, КАДАСТРА И КАРТОГРАФИИ

Действителен: с 17.05.2022 по 10.08.2023

ПОЛНОЕ НАИМЕНОВАНИЕ ДОЛЖНОСТИ

инициалы, фамилия



ПРАВИТЕЛЬСТВО САНКТ-ПЕТЕРБУРГА  
КОМИТЕТ ПО ГРАДОСТРОИТЕЛЬСТВУ  
И АРХИТЕКТУРЕ

пл. Ломоносова, д. 2, Санкт-Петербург, 191023  
Тел.: (812) 576-16-00 Факс: (812) 710-48-03  
E-mail: kga@kga.gov.spb.ru Сайт: http://www.kgainfo.spb.ru

№01-39-5-5852/23 от 18.05.2023  
На № 05-07-17240/23-0-0 от 10.05.2023

Управление землеустройства и обеспечения  
кадастровых работ  
Комитета имущественных отношений  
Санкт-Петербурга

Администрация Выборгского района  
Санкт-Петербурга

**Сведения для принятия решения о предоставлении  
земельного участка под индивидуальное жилищное  
строительство**

1. Содержание запроса:  
**Сведения для принятия решения о предоставлении земельного участка для индивидуального жилищного строительства.**
2. Адрес объекта по запросу:  
**Санкт-Петербург, муниципальное образование поселок Левашово, Каменногорская улица, земельный участок 1, с кадастровым номером 78:36:0013410:568.**
3. Функциональное назначение:  
**Для индивидуального жилищного строительства.**
4. Функциональная(ые) зона(ы) в соответствии с Законом СПб от 22.12.2005 № 728-99 "О Генеральном плане Санкт-Петербурга":  
**1ЖД - Зона застройки односемейными (индивидуальными) жилыми домами (отдельно стоящими и/или блокированными), коллективных садоводств, с включением объектов общественно-деловой застройки и инженерной инфраструктуры, связанных с обслуживанием данной зоны.**
5. Территориальная(ые) зона(ы) в соответствии с постановлением Правительства Санкт-Петербурга от 21.06.2016 № 524 «О Правилах землепользования и застройки Санкт-Петербурга» (далее - Правила):  
**Т1Ж2-2 - Жилая зона индивидуальных отдельно стоящих жилых домов с участками не менее 1200 квадратных метров с включением объектов социально-культурного и коммунально-бытового назначения, связанных с проживанием граждан, а также объектов инженерной инфраструктуры.**
6. Объединенные зоны охраны объектов культурного наследия, объекты культурного наследия в соответствии с Законом СПб от 24.12.2008 № 820-7:  
**В границах объединенных зон охраны объектов культурного наследия (ЗРЗ(36)24).  
Объекты культурного наследия не выявлены.**
7. Вид разрешенного использования земельного участка либо отсутствие установленных видов

ДОКУМЕНТ ПОДПИСАН  
ЭЛЕКТРОННОЙ ПОДПИСЬЮ

Сертификат 3504E76791FDAB5CD188BB138B43D967  
Владелец Семенов Сергей Анатольевич  
Действителен с 14.03.2023 по 06.06.2024



---

разрешенного использования в отношении земельного участка:

**Согласно сведениям Федеральной кадастровой палаты вид разрешенного использования земельного участка - для индивидуального жилищного строительства, площадь участка - 1200 кв.м.**

---

8. Отнесение планируемого к размещению объекта капитального строительства к основным или условно разрешенным видам использования земельного участка в соответствии с Градостроительным регламентом территориальной зоны и (или) документацией по планировке территории:

**Основные виды использования:**

**Для индивидуального жилищного строительства. Код 2.1.**

---

9. Градостроительная документация по планировке территории - проект планировки и проект межевания (далее ППТ и ПМ):

**Распоряжение на разработку ППТ и ПМ отсутствует.**

---

10. Предельные параметры разрешенного строительства объекта капитального строительства в отношении земельного участка либо их отсутствие:

**Градостроительные регламенты в части предельных размеров земельных участков и предельных параметров разрешенного строительства, реконструкции объектов капитального строительства на территории земельных участков установлены в соответствии с пунктами 2.100.7 и 2.100.8 приложения 8 к Правилам, в том числе:**

**- минимальная площадь земельных участков для индивидуального жилищного строительства - 1200 кв.м;**

**- максимальная высота зданий, строений, сооружений на территории земельных участков - в соответствии со схемой приложения 2 к Режимам использования земель в границах объединенных зон охраны объектов культурного наследия, расположенных на территории Санкт-Петербурга, утвержденным Законом Санкт-Петербурга от 19.01.2009 № 820-7.**

**Требования режима использования земель в границах единой зоны регулирования застройки и хозяйственной деятельности объектов культурного наследия установлены в приложении 9 к Правилам:**

**- общие требования режима использования земель в границах ЗРЗ – раздел 3 части 4;**

**- общие требования к градостроительным регламентам в границах ЗРЗ - раздел 4 части 4;**

**- специальные требования режима в «ЗРЗ(36)24» – пункт 7.1.18;**

**- специальные требования к градостроительным регламентам в «ЗРЗ(36)24» - пункт 7.1.19.**

**Иные параметры разрешенного строительства объекта капитального строительства отсутствуют.**

**При этом Комитет по градостроительству и архитектуре обращает внимание, что Законом Санкт-Петербурга от 29.03.2023 № 128-25 «О внесении изменений в Закон Санкт-Петербурга «О границах объединенных зон охраны объектов культурного наследия, расположенных на территории Санкт-Петербурга, режимах использования земель и требованиях к градостроительным регламентам в границах указанных зон» уточнены общие и специальные требования режимов, а также общие и специальные требования к градостроительным регламентам.**

---

11. Отнесение земельного участка к земельным участкам общего пользования или его расположение в границах земель общего пользования, территорий общего пользования:

**Отсутствует.**

---

12. Сведения об объектах инженерно-технического обеспечения, в том числе о расположенных в границах земельного участка охранных зонах электрических сетей и сетей инженерно-технического обеспечения:

**Отсутствуют.**

---

13. Предназначенные к размещению на земельном участке объекты федерального значения, регионального значения или объекты местного значения в соответствии с утвержденными документами территориального планирования и (или) документацией по планировке территории:

**Отсутствуют.**

---

14. Предназначенные к размещению на земельном участке здания или сооружения в соответствии с государственной программой Российской Федерации, государственной программой Санкт-Петербурга или адресной инвестиционной программой:

**Отсутствуют.**

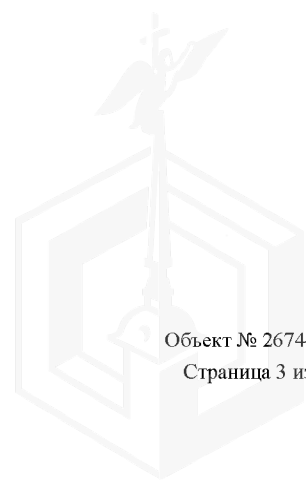
---

15. Дополнительная информация:

**По сведениям государственной информационной системы Санкт-Петербурга «Автоматизированная информационная система управления градостроительной деятельностью» земельный участок озеленен.**

**Начальник Управления  
застройки города**

**С.А. Семенов**







ПРАВИТЕЛЬСТВО САНКТ-ПЕТЕРБУРГА

КОМИТЕТ ПО ГОСУДАРСТВЕННОМУ  
КОНТРОЛЮ, ИСПОЛЬЗОВАНИЮ  
И ОХРАНЕ ПАМЯТНИКОВ ИСТОРИИ  
И КУЛЬТУРЫ

САНКТ-ПЕТЕРБУРГСКОЕ  
ГОСУДАРСТВЕННОЕ КАЗЕННОЕ  
УЧРЕЖДЕНИЕ  
"ЦЕНТР ИНФОРМАЦИОННОГО  
ОБЕСПЕЧЕНИЯ ОХРАНЫ ОБЪЕКТОВ  
КУЛЬТУРНОГО НАСЛЕДИЯ"  
(СПб ГКУ ЦИОООКН)

ул. Зодчего Росси, д. 1-3, Санкт-Петербург, 191011  
тел. (812) 417-2232  
<http://cioookn.kgiop.gov.spb.ru>

Заместителю начальника Управления  
землеустройства и обеспечения кадастровых  
работ Комитета имущественных отношений  
Санкт-Петербурга

Соловьеву М.О.

№01-43-10555/23-0-1 от 11.05.2023

№ 01-43-10555/23-0-0 от 10.05.2023

На № 05-07-17240/23-0-0 от 10.05.2023

На Ваше обращение сообщаем, что земельный участок по адресу: **Российская Федерация, Санкт-Петербург, муниципальное образование поселок Левашово, Каменногорская улица, земельный участок 1** (кадастровый номер: 78:36:0013410:568) расположен в границах:

- единой зоны регулирования застройки и хозяйственной деятельности (участок ЗРЗ(36)24) объектов культурного наследия.

Закон Санкт-Петербурга от 19.01.2009 № 820-7 (в редакции, вступившей в силу 16.04.2023) "О границах объединенных зон охраны объектов культурного наследия, расположенных на территории Санкт-Петербурга, режимах использования земель и требованиях к градостроительным регламентам в границах указанных зон".

В пределах границ вышеуказанного земельного участка отсутствуют объекты (выявленные объекты) культурного наследия; объекты культурного наследия, включенные в Единый государственный реестр объектов культурного наследия (памятников истории и культуры) народов Российской Федерации, а также защитная зона объектов культурного наследия.

К границам участка непосредственно не примыкают объекты (выявленные объекты) культурного наследия.

Согласно приказу Минкультуры России от 30.10.2020 № 1295 (ред. от 19.10.2022) «Об утверждении предмета охраны, границ территории и требований к градостроительным регламентам в границах территории исторического поселения федерального значения город Санкт-Петербург» (далее – историческое поселение), участок расположен вне границ территории исторического поселения.

Данное письмо носит информативный характер и не является разрешением на производство работ.

**Исполняющий обязанности  
начальника отдела информации об  
объектах культурного наследия и  
режимах зон охраны**

ДОКУМЕНТ ПОДПИСАН  
ЭЛЕКТРОННОЙ ПОДПИСЬЮ

Сертификат 180706751FC4A921C8BF63FC146B0F73  
Владелец Сырцова Елена Петровна  
Действителен с 18.10.2022 по 11.01.2024

**Е.П. Сырцова**

Долгушина М.И.  
(812) 417-43-46



ПРАВИТЕЛЬСТВО САНКТ-ПЕТЕРБУРГА

**КОМИТЕТ ПО ИНВЕСТИЦИЯМ  
САНКТ-ПЕТЕРБУРГА**

Новгородская ул., д. 20, литер А, помещение 2-Н,  
Санкт-Петербург, 191144  
Тел. (812) 576-60-41 Факс (812) 576-60-81  
e-mail: info@cisp.gov.spb.ru  
http://www.gov.spb.ru

ОКПО 71436333 ОКОГУ 23900280 ОГРН 1047844000082  
ИНН/КПП 7842005556/784201001

16.05.2023 № 01-14-4297/23-0-1

На № \_\_\_\_\_ от \_\_\_\_\_

Директору СПб ГКУ «Имущество  
Санкт-Петербурга»

**Засядь-Волку А.В.**

**Уважаемый Александр Владимирович!**

Комитет по инвестициям Санкт-Петербурга (далее – Комитет) рассмотрел Ваши обращения от 10.05.2023 № 05-07-17240/23-0-0, № 04-26-21626/23-0-2, 05-26-45249/23-0-4, от 05.05.2023 № 05-26-17159/23-0-0 № 05-26-45078/23-0-1, от 11.05.2023 № 04-26-21634/23-0-2, № 04-26-21633/23-0-2, № 05-26-45730/23-0-2 и сообщает, что решения о предварительном согласовании предоставления земельных участков или предоставления объектов недвижимости по адресам:

Санкт-Петербург, Российская Федерация, Санкт-Петербург, муниципальное образование поселок Левашово, Каменногорская улица, земельный участок 1, с кадастровым номером 78:36:0013410:568;

Санкт-Петербург, переулок Усыскина (западнее дома 45, литера Г по Полюстровскому проспекту) площадь 19 кв.м.;

Российская Федерация, Санкт-Петербург, город Кронштадт, Кронштадтское шоссе, участок 62, кадастровый номер 78:34:0010229:3234;

Санкт-Петербург, город Пушкин, Новокондакопшино, юго-западнее дома 7;

Санкт-Петербург, внутригородское муниципальное образование города федерального значения Санкт-Петербурга поселок Стрельна, Народный переулок, (южнее дома 7а, литера А);

Санкт-Петербург, переулок Усыскина (западнее дома 45, литера Г по Полюстровскому проспекту) площадь 21 кв.м.;

Санкт-Петербург, Выборгское шоссе, участок 69, (юго-западнее дома 7, корпус 1, литера А), кадастровый номер 78:36:0005512:1072;

Российская Федерация, Санкт-Петербург, внутригородское муниципальное образование Санкт-Петербурга муниципальный округ №75, Малая Балканская улица, земельный участок 26 (южнее дома 59, корпус 1, литера А), с кадастровым номером 78:13:0007472:1402 для строительства, реконструкции и проведения работ по приспособлению для современного использования не принимались и не готовятся.

**Заместитель председателя  
Комитета**

**А.Д.Губарев**



ПРАВИТЕЛЬСТВО САНКТ-ПЕТЕРБУРГА  
**КОМИТЕТ ПО СТРОИТЕЛЬСТВУ**

Мойки р. наб., д.76, Санкт-Петербург, 190000  
Тел.: (812) 576-30-60 Факс: (812) 576-31-00  
E-mail: ks@kstr.gov.spb.ru  
<http://www.gov.spb.ru>

**Комитет имущественных  
отношений Санкт-Петербурга**

**Управление землеустройства  
и обеспечения кадастровых работ**

№01-44-5788/23-0-1 от 16.05.2023

На № 05-07-17240/23-0-0 от 10.05.2023

В ответ на поступивший в Комитет по строительству запрос Комитета имущественных отношений Санкт-Петербурга о предоставлении сведений, в рамках компетенции Комитета по строительству, о земельном участке, расположенном по адресу: Санкт-Петербург, муниципальное образование поселок Левашово, Каменногорская улица, земельный участок 1, с кадастровым номером 78:36:0013410:568, для индивидуального жилищного строительства, сообщая следующее.

Решение о проектировании объекта капитального строительства за счет средств бюджета Санкт-Петербурга не принято. Мероприятия по проектированию и строительству на земельном участке, в соответствии с государственными программами Санкт-Петербурга, не предусмотрены.

**Заместитель  
председателя Комитета**

**ДОКУМЕНТ ПОДПИСАН  
ЭЛЕКТРОННОЙ ПОДПИСЬЮ**

Сертификат 281B93BEBFBCF2464717D89E412286BC  
Владелец Усков Валерий Евгеньевич  
Действителен с 22.12.2022 по 16.03.2024

**В.Е.Усков**





**АКТ**  
обследования земельного участка


«15» июня 2023 г.

Сотрудником СПб ГКУ «Имущество Санкт-Петербурга» Боровым А.Н. проведено полевое обследование земельного участка:

1. Адрес: Санкт-Петербург, муниципальное образование поселок Левашово, Каменногорская улица, земельный участок 1.
2. Площадь: 1200 кв. м.
3. Кадастровый номер: 78:36:0013410:568
4. Цель использования: \_\_\_\_\_
5. Сведения об обременениях:  
Реквизиты договора аренды: \_\_\_\_\_ (при наличии)  
Арендатор: \_\_\_\_\_ (при наличии)
  
6. В результате полевого обследования земельного участка установлено:  
Земельный участок с грунтовым покрытием, древесно-кустарниковой растительностью и высокоствольными деревьями, не используется. Участок не огорожен, доступ не ограничен.


Приложение: Акт проверки с материалами фотофиксации на 2 л.

Инспектор по земельным участкам  
отдела проведения проверок и обследований  
земельных участков и объектов нежилого фонда  
СПб ГКУ «Имущество Санкт-Петербурга»


  
\_\_\_\_\_  
(подпись)

Боровой А.Н.  
(ФИО)

Акт согласован:  
Начальник отдела проведения проверок и обследований  
земельных участков и объектов нежилого фонда  
СПб ГКУ «Имущество Санкт-Петербурга»

  
\_\_\_\_\_  
(подпись)

Яковлев А.Р.  
(ФИО)







Кadaстровый номер 78:36:0013410:568

Статус Ученный

Адрес Санкт-Петербург, поселок

Левашово, проспект Карла

Маркса, (Российская

Федерация, Санкт-Петербург,

Муниципальное образование

поселок Левашово,

Каменногорская улица,

земельный участок 1

(местоположение: Российская

Федерация, Санкт-Петербург,

Муниципальное образование

поселок Левашово,

Каменногорская улица,

Земельный участок 1 (северо-

западнее дома 10, строение

1))

Вид разрешенного использования Для индивидуального жилищного строительства

Фактическая площадь(кв.м.)

1200

Уточненная площадь(кв.м.)

Декларированная площадь(кв.м.)

Вид права

Дата учета

25.10.2021

Кadaстровая стоимость, руб.

4293863.28

Предыдущие кадастровые номера

Кадастровый № до

27.08.2012

Есть кадастровая съёмка? Да

