

ПРАВИТЕЛЬСТВО САНКТ- ПЕТЕРБУРГА
КОМИТЕТ ИМУЩЕСТВЕННЫХ ОТНОШЕНИЙ САНКТ-ПЕТЕРБУРГА

РЕШЕНИЕ

о проведении аукциона на право заключения договора аренды объекта нежилого фонда,
находящегося в государственной собственности Санкт-Петербурга

от 19 . 04 . 2023

№ 05-25-13379/23-0-0

В соответствии с распоряжением Комитета имущественных отношений Санкт-Петербурга от 31.07.2019 № 127-р «О проведении аукционов на право заключения договоров аренды объектов нежилого фонда, находящихся в государственной собственности Санкт-Петербурга»:

1. Провести торги в форме аукциона на право заключения договора аренды объекта нежилого фонда (далее – Аукцион), находящегося в государственной собственности Санкт-Петербурга (далее – Объект), расположенного по адресу: Санкт-Петербург, Канонерский остров, д. 8, литера А, помещение 3-Н (ч.п. 14, 15, 16, 17, 20).

Район Санкт-Петербурга: Кировский

Кадастровый номер: 78:15:0008123:2400

Этаж: 1

Общая площадь Объекта: 63,6 кв.м (с учетом коэффициента потребительских качеств 78,2 кв.м.)

Входы: 3 общих со двора

Элементы благоустройства: электроснабжение, отопление, водоснабжение, канализация

Целевое назначение: нежилое

2. АО «Фонд имущества Санкт-Петербурга» обеспечить организацию Аукциона.

3. Проведение Аукциона осуществляется в электронной форме.

4. Установить, что:

4.1. Договор аренды Объекта заключается на 10 лет.

4.2. Начальная цена составляет: 335 384,24 (триста тридцать пять тысяч триста восемьдесят четыре рубля 24 копейки) (без учета НДС).

5. Ограничения, обременения в отношении Объекта, определяемые в соответствии с заключениями уполномоченных исполнительных органов государственной власти и сведениями из Единого государственного реестра недвижимости:

Объект расположен вне границ зон охраны и защитных зон объектов культурного наследия на территории Санкт-Петербурга.

Обязанность арендатора по присоединению Объекта к электросетям.

6. Информация о наличии (отсутствии) перепланировок Объекта, не согласованных в установленном порядке: отсутствует.

7. Информация о наличии (отсутствии) технологического присоединения энергопринимающих устройств, необходимых для электроснабжения Объекта к электрическим сетям: отсутствует.

8. Участниками Аукциона могут являться только физические лица, не являющиеся индивидуальными предпринимателями и применяющие специальный налоговый режим «Налог на профессиональный доход», субъекты малого и среднего предпринимательства, имеющие право на поддержку органами государственной власти и органами местного самоуправления в соответствии с частями 3 и 5 статьи 14 Федерального закона от 24.07.2007 № 209-ФЗ «О развитии малого и среднего предпринимательства в Российской Федерации», или организации, образующие инфраструктуру поддержки субъектов малого и среднего предпринимательства.

Заместитель
Комитета

председателя

ДОКУМЕНТ ПОДПИСАН
ЭЛЕКТРОННОЙ ПОДПИСЬЮ

Сертификат 0DB9E11A6845DF6E946CDEAD5EAE410D
Владелец Федоров Кирилл Валентинович
Действителен с 12.04.2022 по 06.07.2023

К.В.Фёдоров

РАСЧЕТ

арендной платы за нежилое помещение
к договору аренды нежилого фонда

№ от г. по адресу:
198184, г. Санкт-Петербург, Канонерский остров, д. 8, литера А, помещение N 3-Н (ч.п.14-17,20)

1. СПРАВОЧНЫЕ ДАННЫЕ

1.1. Наименование предприятия, арендующего данное помещение

1.2. Существующие ограничения на использование объекта

Офисное: нет Торговое: нет Промышленное: нет

1.3. Арендваемая площадь (м.кв.): 78.20

1.4. Занимаемые этажи: 1 этаж

Тех.этаж: нет;

1.5. Состояние помещения: нормальное

1.6. Вход в помещение: общий со двора

1.7. Тип здания: капитальное

1.8. Благоустройства: Водоснабжение: есть; Электроснабжение: есть;
Отопление: есть; Канализация: есть;

1.9. Коэффициент социальной значимости арендатора: 1.0

1.10. Расположение:

Зона: 3

Координата X: 107 990

Координата Y:

90 099

2. РАСЧЕТ АРЕНДНОЙ ПЛАТЫ

2.1. Расчетные коэффициенты

Базовая ставка	5 863.000
Арендный	0.700
Местоположения	0.649
Площади	1.012
Занимаемых этажей	1.000
Состояния помещения	1.000
Входа в помещение	0.950
Типа здания	1.000
Элементов благоустройства	
- водоснабжения	1.000
- канализации	1.000
- отопления	1.000
- электричества	1.000
Ставка арендной платы в РУБ. за м.кв. в год (без льгот):	2 560.747
Ставка арендной платы в РУБ. за м.кв. в год:	2 560.747

Индекс изменения размеров ставки арендной платы 1.674823914

Наилучшее использование: Офис

Арендная плата при наилучшем использовании:

Без льгот:

В год: 335 384.24 руб. в квартал: 83 846.06 руб. в месяц: 27 948.69 руб.

Средняя стоимость 1 кв.м. в год: 4 288.80 руб.

Общая арендуемая площадь по договору: 78.20 (помещений: 1)

Количество объектов в расчете: 1

Арендная плата при наилучшем использовании:


Без льгот:

В год: 335 384.24 руб. в квартал: 83 846.06 руб. в месяц: 27 948.69 руб.


С учетом коэффициента социальной значимости:

В год: 335 384.24 руб. в квартал: 83 846.06 руб. в месяц: 27 948.69 руб.

Средняя стоимость 1 кв.м. в год: 4 288.80 руб.

Дата расчета: 13.04.2023 Исполнитель: 

Попова П.В.



СПРАВКА ДЛЯ РАСЧЕТА АРЕНДНОЙ ПЛАТЫ



1. Сведения об объекте.

Адрес объекта:

Район	Кировский	Улица	Канонерский остров	
Номер дома	8	Корпус	Литера	A

Описательный адрес (угловых и сквозных строений):

Канонерский остров, дом 8

Тип здания:

- Капитальное
 Капитальное деревянное

Тип объекта аренды:

- | | |
|---------------------------------------|---|
| <input type="checkbox"/> здание | <input type="checkbox"/> часть здания |
| <input type="checkbox"/> сооружение | <input type="checkbox"/> часть сооружения |
| <input type="checkbox"/> помещение(я) | <input checked="" type="checkbox"/> часть(и) помещения(й) |

Номер объекта учета *:

Номер помещения(й) (части(ей)), сдаваемого(ых) в аренду **:

3-Н	3-Н (ч.п.14 — 17, 20)
-----	-----------------------

Занимаемые этажи:

- 1-й этаж
 2-й этаж (с лифтом)
 2-й этаж (без лифта)
 Выше 2-го (с лифтом)
 Выше 2-го (без лифта)
 Подвал (с заглублением до 1.5 м включительно)
 Подвал (с заглублением более 1.5 м)
 Цоколь (с заглублением до 0.5 м включительно)
 Цоколь (с заглублением более 0.5 м)

Элементы благоустройства здания:

- Электроснабжение
 Водоснабжение
 Отопление
 Канализация

Элементы благоустройства объекта учета *:

- Электроснабжение
 Водоснабжение
 Отопление
 Канализация

Элементы благоустройства объекта аренды **:

- | | |
|--|---|
| <input checked="" type="checkbox"/> Электроснабжение | <input checked="" type="checkbox"/> Водоснабжение |
| <input checked="" type="checkbox"/> Отопление | <input checked="" type="checkbox"/> Канализация |

Технический этаж

Входы в помещение:

Количество:

Номера по ситуационному плану:

Входы в помещение:	Количество:	Номера по ситуационному плану:
С улицы отдельных:		
С улицы общих:		
Со двора отдельных:		
Со двора общих:	3	8,9,10
Через проходную:		

Общая площадь здания (кв. м):

(заполняется при учете ПОН)

Общая площадь объекта учета (кв. м):

Общая площадь помещения(й) (части(ей)), сдаваемого в аренду на занимаемом этаже (кв.м):

Коэффициент потребительских качеств ***:

Общая площадь помещения(й) (части(ей)), сдаваемого(ых) в аренду на занимаемом этаже,

с учетом коэффициента потребительских качеств ***(кв. м):

Общая площадь объекта аренды (кв.м):

1293.1	
63.6	3-Н (ч.п.14 — 17, 20)
1.23	
78.2	
78.2	

Примечание:

Общая площадь объекта учета по сведениям Единого государственного реестра недвижимости: 1293.1 кв.м

В 2012 году (с учетом последующих корректировок при наличии) в филиал ФГБУ «ФКП Росреестра» по Санкт-Петербургу сведения о помещении были переданы для включения в Государственный кадастр недвижимости (с 01.01.2017 - Единый государственный реестр недвижимости) – верно/неверно (ненужное зачеркнуть)

Сведения о перепланировке и т.д.

Характеристики объекта указаны согласно Выписке из ЕГРН №КУВИ-001/2022-180602485 от 12.10.2022.

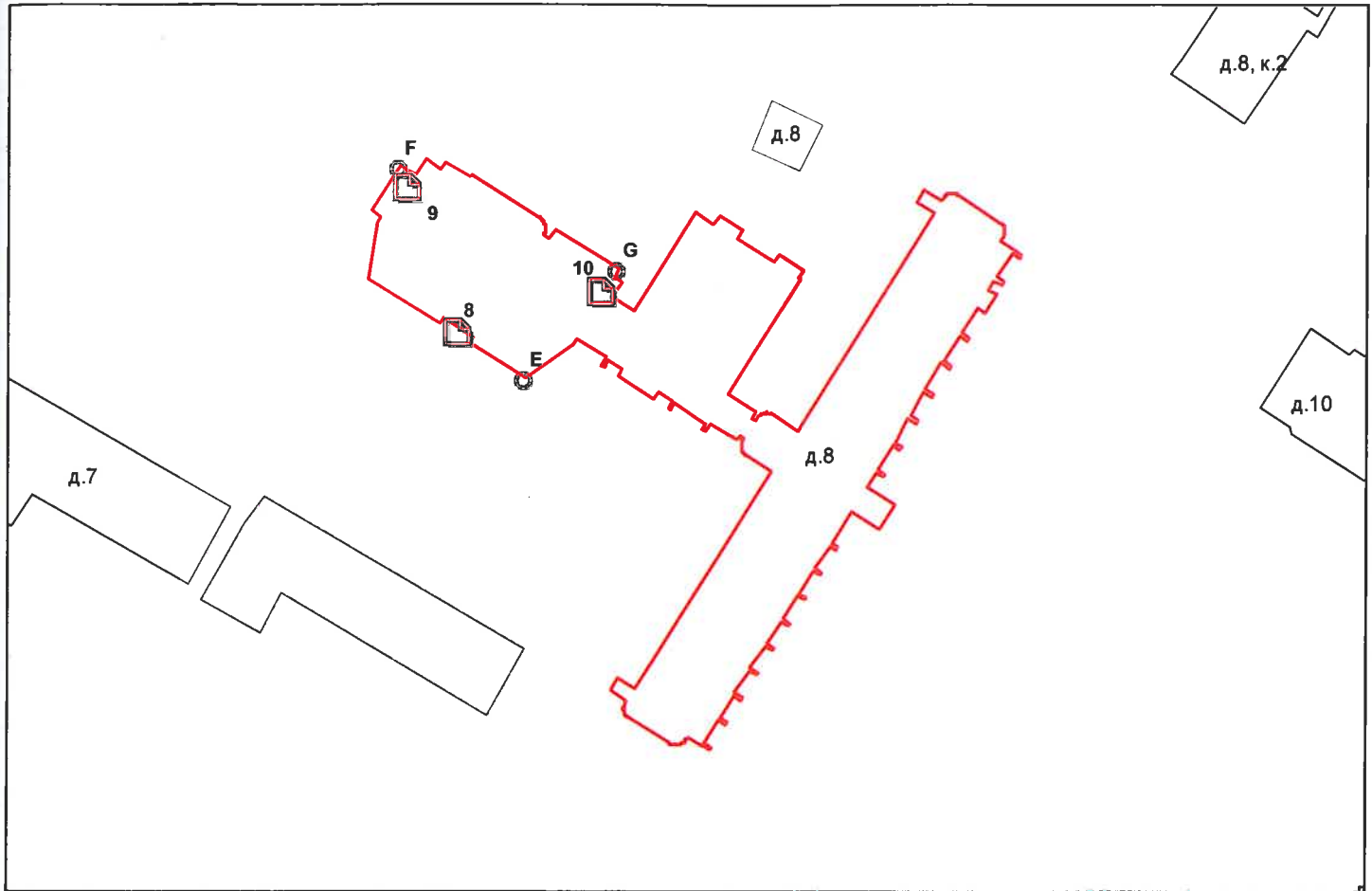
Элементы благоустройства и тип входа в объект аренды указаны по состоянию на 07.12.2022.

* не заполняется при учете первичного объекта недвижимости

** не заполняется, если объектом аренды является здание, сооружение

*** не заполняется, если объект аренды соответствует объекту учета

2. Схема расположения входов.



— - границы строения

Дополнительные сведения о строении: _____

3. Ведомость координат центров входов.

№ п/п	Характерная точка	№ вх.	Координаты центра входа		Примечание
			X, м	Y, м	
1	Е	8	107968.27	90093.25	
2	Ф	9	107960.70	90114.92	
3	Г	10	107990.04	90099.20	

Исполнитель: Агафонова Д.Ю.

Начальник ПИБ Южное департамента кадастровой деятельности:

Дата: 07 декабря 2022 года

М.Д. Ботева



Инженер ПИБ Южное кадастровой деятельности

Район:

Кировский

Н.М. Соловьева



Филиал публично-правовой компании "Роскадастр" по Санкт-Петербургу
полное наименование органа регистрации прав

Выписка из Единого государственного реестра недвижимости об основных характеристиках и зарегистрированных правах на объект недвижимости

Сведения об основных характеристиках объекта недвижимости

На основании запроса от 04.04.2023, поступившего на рассмотрение 04.04.2023, сообщаем, что согласно записям Единого государственного реестра недвижимости:

Раздел 1 Лист 1

Помещение			
вид объекта недвижимости			

Лист № 1 раздела 1	Всего листов раздела 1: 1	Всего разделов: 3	Всего листов выписки: 19
--------------------	---------------------------	-------------------	--------------------------

04.04.2023г. № КУВИ-001/2023-79034548	
Кадастровый номер:	78:15:0008123:2400

Номер кадастрового квартала:	78:15:0008123
Дата присвоения кадастрового номера:	19.09.2012
Ранее присвоенный государственный учетный номер:	Кадастровый номер 78:15:8123:31:12:4
Местоположение:	г. Санкт-Петербург, Канонерский остров, дом 8, литера А, помещение 3-Н
Площадь, м2:	1293.1
Назначение:	Нежилое помещение
Наименование:	Нежилое помещение
Номер, тип этажа, на котором расположено помещение, машино-место	Этаж № 1, Этаж № 2
Вид жилого помещения:	данные отсутствуют
Кадастровая стоимость, руб:	40821592.52
Кадастровые номера иных объектов недвижимости, в пределах которых расположен объект недвижимости:	78:15:0008123:2047
Виды разрешенного использования:	данные отсутствуют
Сведения об отнесении жилого помещения к определенному виду жилых помещений специализированного жилищного фонда, к жилым помещениям наемного дома социального использования или наемного дома коммерческого использования:	данные отсутствуют
Статус записи об объекте недвижимости:	Сведения об объекте недвижимости имеют статус "актуальные, ранее учтенные"
Особые отметки:	данные отсутствуют
Получатель выписки:	Попова Полина Владимировна, действующий(ая) на основании документа "" САНКТ-ПЕТЕРБУРГСКОЕ ГОСУДАРСТВЕННОЕ КАЗЕННОЕ УЧРЕЖДЕНИЕ "ИМУЩЕСТВО САНКТ-ПЕТЕРБУРГА"

полное наименование должности	 ДОКУМЕНТ ПОДПИСАН ЭЛЕКТРОННОЙ ПОДПИСЬЮ Сертификат: 3094B7974B3CA8E1F07A347CFAD6FA78 Владелец: ФЕДЕРАЛЬНАЯ СЛУЖБА ГОСУДАРСТВЕННОЙ РЕГИСТРАЦИИ, КАДАСТРА И КАРТОГРАФИИ Действителен: с 17.05.2022 по 10.08.2023	инициалы, фамилия

Выписка из Единого государственного реестра недвижимости об основных характеристиках и зарегистрированных правах на объект недвижимости
Сведения о зарегистрированных правах

Помещение			
вид объекта недвижимости			
Лист № 1 раздела 2	Всего листов раздела 2: 6	Всего разделов: 3	Всего листов выписки: 19
04.04.2023г. № КУВИ-001/2023-79034548			
Кадастровый номер:		78:15:0008123:2400	

1	Правообладатель (правообладатели):	1.1	Санкт-Петербург
	Сведения о возможности предоставления третьим лицам персональных данных физического лица:	1.1.1	данные отсутствуют
2	Вид, номер, дата и время государственной регистрации права:	2.1	Собственность 78-78-01/0679/2007-389 10.04.2008 00:00:00
4	Сведения об осуществлении государственной регистрации сделки, права, ограничения права без необходимого в силу закона согласия третьего лица, органа:	4.1	данные отсутствуют
5	Ограничение прав и обременение объекта недвижимости:		
	5.1 вид:	Аренда	
	дата государственной регистрации:	23.01.2023 17:20:46	
	номер государственной регистрации:	78:15:0008123:2400-78/011/2023-19	
	срок, на который установлены ограничение прав и обременение объекта недвижимости:	Срок действия с 23.01.2023 по 12.01.2033	
	лицо, в пользу которого установлены ограничение прав и обременение объекта недвижимости:	Общество с ограниченной ответственностью "НОРД МЭЙНТЕНЕНС", ИНН: 7802196488, ОГРН: 1027801535497	
	сведения о возможности предоставления третьим лицам персональных данных физического лица	данные отсутствуют	
	основание государственной регистрации:	Договор аренды, № 05-А056581, выдан 13.01.2023, дата государственной регистрации: 23.01.2023, номер государственной регистрации: 78:15:0008123:2400-78/011/2023-20	
	сведения об осуществлении государственной регистрации сделки, права, ограничения права без необходимого в силу закона согласия третьего лица, органа:	данные отсутствуют	
	сведения об управляющем залогом и о договоре управления залогом, если такой договор заключен для управления ипотекой:	данные отсутствуют	



ДОКУМЕНТ ПОДПИСАН
ЭЛЕКТРОННОЙ ПОДПИСЬЮ

Сертификат: 3094B7974B3CA8E1F07A347CFAD6FA78

Владелец: ФЕДЕРАЛЬНАЯ СЛУЖБА ГОСУДАРСТВЕННОЙ
РЕГИСТРАЦИИ, КАДАСТРА И КАРТОГРАФИИ
Действителен: с 17.05.2022 по 10.08.2023

полное наименование должности

инициалы, фамилия

Помещение	
вид объекта недвижимости	
Лист № 2 раздела 2	Всего листов раздела 2: 6
Всего разделов: 3	Всего листов выписки: 19
04.04.2023г. № КУВИ-001/2023-79034548	
Кадастровый номер:	78:15:0008123:2400
	сведения о депозитарии, который осуществляет хранение обремененной документальной закладной или электронной закладной:
	ведения о внесении изменений или дополнений в регистрационную запись об ипотеке:
5.2	вид: Аренда
	дата государственной регистрации: 20.01.2023 15:50:42
	номер государственной регистрации: 78:15:0008123:2400-78/011/2023-17
	срок, на который установлены ограничение прав и обременение объекта недвижимости: Срок действия с 20.01.2023 по 12.01.2033
	лицо, в пользу которого установлены ограничение прав и обременение объекта недвижимости: Общество с ограниченной ответственностью "НОРД МЭЙНТЕНЕНС", ИНН: 7802196488, ОГРН: 1027801535497
	сведения о возможности предоставления третьим лицам персональных данных физического лица: данные отсутствуют
	основание государственной регистрации: Договор аренды, № 05-A056580, выдан 13.01.2023, дата государственной регистрации: 20.01.2023, номер государственной регистрации: 78:15:0008123:2400-78/011/2023-18
	сведения об осуществлении государственной регистрации сделки, права, ограничения права без необходимого в силу закона согласия третьего лица, органа: данные отсутствуют
	сведения об управляющем залогом и о договоре управления залогом, если такой договор заключен для управления ипотекой: данные отсутствуют
	сведения о депозитарии, который осуществляет хранение обремененной документальной закладной или электронной закладной:
	ведения о внесении изменений или дополнений в регистрационную запись об ипотеке:
5.3	вид: Аренда
	дата государственной регистрации: 03.11.2022 10:55:34
	номер государственной регистрации: 78:15:0008123:2400-78/011/2022-15
	срок, на который установлены ограничение прав и обременение объекта недвижимости: Срок действия с 03.11.2022 30.10.2032



ДОКУМЕНТ ПОДПИСАН
ЭЛЕКТРОННОЙ ПОДПИСЬЮ

Сертификат: 3094B7974B3CA8E1F07A347CFAD6FA78

Владелец: ФЕДЕРАЛЬНАЯ СЛУЖБА ГОСУДАРСТВЕННОЙ
РЕГИСТРАЦИИ, КАДАСТРА И КАРТОГРАФИИ
Действителен: с 17.05.2022 по 10.08.2023

полное наименование должности

инициалы, фамилия

Помещение			
вид объекта недвижимости			
Лист № 3 раздела 2	Всего листов раздела 2: 6	Всего разделов: 3	Всего листов выписки: 19

04.04.2023г. № КУВИ-001/2023-79034548

Кадастровый номер: 78:15:0008123:2400

	лицо, в пользу которого установлены ограничение прав и обременение объекта недвижимости:	Общество с ограниченной ответственность "Санторини", ИНН: 7842206076, ОГРН: 1227800094400
	сведения о возможности предоставления третьим лицам персональных данных физического лица	данные отсутствуют
	основание государственной регистрации:	Договор аренды, № 05-А055544, выдан 31.10.2022, Комитет имущественных отношений Санкт-Петербурга, дата государственной регистрации: 03.11.2022, номер государственной регистрации: 78:15:0008123:2400-78/011/2022-16
	сведения об осуществлении государственной регистрации сделки, права, ограничения права без необходимого в силу закона согласия третьего лица, органа:	данные отсутствуют
	сведения об управляющем залогом и о договоре управления залогом, если такой договор заключен для управления ипотекой:	данные отсутствуют
	сведения о депозитарии, который осуществляет хранение обездвиженной документарной закладной или электронной закладной:	
	ведения о внесении изменений или дополнений в регистрационную запись об ипотеке:	
5	Ограничение прав и обременение объекта недвижимости:	
5.1	вид:	Аренда
	дата государственной регистрации:	10.04.2008 00:00:00
	номер государственной регистрации:	78-78-01/0055/2008-616
	срок, на который установлены ограничение прав и обременение объекта недвижимости:	Срок действия с 10.04.2008 по 28.02.2010 сроком до 28.02.2010
	лицо, в пользу которого установлены ограничение прав и обременение объекта недвижимости:	Совместное предприятие в форме Общества с ограниченной ответственностью "Балтийское Морское Агентство", ИНН: 7803058949, ОГРН: 1027802759731
	сведения о возможности предоставления третьим лицам персональных данных физического лица	данные отсутствуют
	основание государственной регистрации:	Дополнительное соглашение №1 от 12.03.2011 к договору аренды №05-А-005729, выдан 01.03.2007, дата государственной регистрации: 12.04.2011, номер государственной регистрации: 78-78-41/042/2011-374 Договор аренды, № 05-А-005729, выдан 01.03.2007, дата государственной регистрации: 10.04.2008, номер государственной регистрации: 78-78-01/0055/2008-616



ДОКУМЕНТ ПОДПИСАН
ЭЛЕКТРОННОЙ ПОДПИСЬЮ

Сертификат: 3094В7974ВЗСА8Е1F07А347СFAD6FA78

Владелец: ФЕДЕРАЛЬНАЯ СЛУЖБА ГОСУДАРСТВЕННОЙ

РЕГИСТРАЦИИ, КАДАСТРА И КАРТОГРАФИИ

Действителен: с 17.05.2022 по 10.08.2023

полное наименование должности

инициалы, фамилия

Помещение			
вид объекта недвижимости			
Лист № 4 раздела 2	Всего листов раздела 2: 6	Всего разделов: 3	Всего листов выписки: 19

04.04.2023г. № КУВИ-001/2023-79034548

Кадастровый номер: 78:15:0008123:2400

	сведения об осуществлении государственной регистрации сделки, права, ограничения права без необходимого в силу закона согласия третьего лица, органа:	данные отсутствуют
	сведения об управляющем залогом и о договоре управления залогом, если такой договор заключен для управления ипотекой:	данные отсутствуют
	сведения о депозитарии, который осуществляет хранение обездвиженной документарной закладной или электронной закладной:	
	ведения о внесении изменений или дополнений в регистрационную запись об ипотеке:	
5.2	вид:	Аренда
	дата государственной регистрации:	10.04.2008 00:00:00
	номер государственной регистрации:	78-78-01/0055/2008-575
	срок, на который установлены ограничение прав и обременение объекта недвижимости:	Срок действия с 10.04.2008 по 28.03.2013 сроком до 28.03.2013
	лицо, в пользу которого установлены ограничение прав и обременение объекта недвижимости:	Общество с ограниченной ответственностью "БАЛТАМЕРИКА транспортное агентство", ИНН: 7838341770, ОГРН: 1057813226437
	сведения о возможности предоставления третьим лицам персональных данных физического лица	данные отсутствуют
	основание государственной регистрации:	Договор аренды, № 05-А005733, выдан 20.03.2007, дата государственной регистрации: 10.04.2008, номер государственной регистрации: 78-78-01/0055/2008-575
	сведения об осуществлении государственной регистрации сделки, права, ограничения права без необходимого в силу закона согласия третьего лица, органа:	данные отсутствуют
	сведения об управляющем залогом и о договоре управления залогом, если такой договор заключен для управления ипотекой:	данные отсутствуют
	сведения о депозитарии, который осуществляет хранение обездвиженной документарной закладной или электронной закладной:	



ДОКУМЕНТ ПОДПИСАН
ЭЛЕКТРОННОЙ ПОДПИСЬЮ

Сертификат: 3094В7974ВЗСА8Е1F07А347CFAD6FA78

Владелец: ФЕДЕРАЛЬНАЯ СЛУЖБА ГОСУДАРСТВЕННОЙ

РЕГИСТРАЦИИ, КАДАСТРА И КАРТОГРАФИИ

Действителен: с 17.05.2022 по 10.08.2023

полное наименование должности

инициалы, фамилия

Помещение			
вид объекта недвижимости			
Лист № 5 раздела 2	Всего листов раздела 2: 6	Всего разделов: 3	Всего листов выписки: 19

04.04.2023г. № КУВИ-001/2023-79034548

Кадастровый номер: 78:15:0008123:2400

	ведения о внесении изменений или дополнений в регистрационную запись об ипотеке:	
5.3	вид:	Прочие ограничения прав и обременения объекта недвижимости
	дата государственной регистрации:	10.04.2008 00:00:00
	номер государственной регистрации:	78-78-01/0054/2008-504
	срок, на который установлены ограничение прав и обременение объекта недвижимости:	Срок действия с 10.04.2008 с 10.04.2008
	лицо, в пользу которого установлены ограничение прав и обременение объекта недвижимости:	Муниципальный Совет Муниципального образования "Морские ворота", ИНН: 7805109902, ОГРН: 1027802768652
	сведения о возможности предоставления третьим лицам персональных данных физического лица	данные отсутствуют
	основание государственной регистрации:	Договор безвозмездного пользования, № 05-Б-003708, выдан 25.01.2000 Дополнительное соглашение, выдан 05.09.2007
	сведения об осуществлении государственной регистрации сделки, права, ограничения права без необходимого в силу закона согласия третьего лица, органа:	данные отсутствуют
	сведения об управляющем залогом и о договоре управления залогом, если такой договор заключен для управления ипотекой:	данные отсутствуют
	сведения о депозитарии, который осуществляет хранение обездвиженной документарной закладной или электронной закладной:	
	ведения о внесении изменений или дополнений в регистрационную запись об ипотеке:	



ДОКУМЕНТ ПОДПИСАН
ЭЛЕКТРОННОЙ ПОДПИСЬЮ

Сертификат: 3094B7974B3CA8E1F07A347CFAD6FA78

Владелец: ФЕДЕРАЛЬНАЯ СЛУЖБА ГОСУДАРСТВЕННОЙ
РЕГИСТРАЦИИ, КАДАСТРА И КАРТОГРАФИИ
Действителен: с 17.05.2022 по 10.08.2023

полное наименование должности


инициалы, фамилия

Помещение		
вид объекта недвижимости		
Лист № 6 раздела 2	Всего листов раздела 2: 6	Всего разделов: 3
Всего листов выписки: 19		
04.04.2023г. № КУВИ-001/2023-79034548		
Кадастровый номер:	78:15:0008123:2400	
6	Заявленные в судебном порядке права требования:	данные отсутствуют
7	Сведения о возражении в отношении зарегистрированного права:	данные отсутствуют
8	Сведения о возможности предоставления третьим лицам персональных данных физического лица	данные отсутствуют
9	Сведения о наличии решения об изъятии объекта недвижимости для государственных и муниципальных нужд:	данные отсутствуют
10	Сведения о невозможности государственной регистрации без личного участия правообладателя или его законного представителя:	данные отсутствуют
11	Правопритязания и сведения о наличии поступивших, но не рассмотренных заявлений о проведении государственной регистрации права (перехода, прекращения права), ограничения права или обременения объекта недвижимости, сделки в отношении объекта недвижимости:	отсутствуют


полное наименование должности	 ДОКУМЕНТ ПОДПИСАН ЭЛЕКТРОННОЙ ПОДПИСЬЮ	инициалы, фамилия
	Сертификат: 3094B7974B3CA8E1F07A347CFAD6FA78 Владелец: ФЕДЕРАЛЬНАЯ СЛУЖБА ГОСУДАРСТВЕННОЙ РЕГИСТРАЦИИ, КАДАСТРА И КАРТОГРАФИИ Действителен: с 17.05.2022 по 10.08.2023	

Выписка из Единого государственного реестра недвижимости об основных характеристиках и зарегистрированных правах на объект недвижимости
 План расположения помещения, машино-места на этаже (плане этажа)

Помещение			
вид объекта недвижимости			
Лист № 1 раздела 5	Всего листов раздела 5: 12	Всего разделов: 3	Всего листов выписки: 19
04.04.2023г. № КУВИ-001/2023-79034548			
Кадастровый номер: 78:15:0008123:2400		Номер этажа (этажей): 1	



Масштаб 1



ДОКУМЕНТ ПОДПИСАН
 ЭЛЕКТРОННОЙ ПОДПИСЬЮ

Сертификат: 3094B7974B3CA8E1F07A347CFAD6FA78
 Владелец: ФЕДЕРАЛЬНАЯ СЛУЖБА ГОСУДАРСТВЕННОЙ
 РЕГИСТРАЦИИ, КАДАСТРА И КАРТОГРАФИИ
 Действителен: с 17.05.2022 по 10.08.2023

полное наименование должности		инициалы, фамилия
-------------------------------	--	-------------------

Помещение

вид объекта недвижимости

Лист № 2 раздела 5

Всего листов раздела 5: 12

Всего разделов: 3

Всего листов выписки: 19

04.04.2023г. № КУВИ-001/2023-79034548

Кадастровый номер: 78:15:0008123:2400

Номер этажа (этажей): 1

План части 1 этажа, 4ЛК



Масштаб 1



ДОКУМЕНТ ПОДПИСАН
ЭЛЕКТРОННОЙ ПОДПИСЬЮ

Сертификат: 3094В7974ВЗСА8Е1F07А347CFAD6FA78

Владелец: ФЕДЕРАЛЬНАЯ СЛУЖБА ГОСУДАРСТВЕННОЙ
РЕГИСТРАЦИИ, КАДАСТРА И КАРТОГРАФИИ
Действителен: с 17.05.2022 по 10.08.2023

полное наименование должности

инициалы, фамилия

Помещение

вид объекта недвижимости

Лист № 3 раздела 5

Всего листов раздела 5: 12

Всего разделов: 3

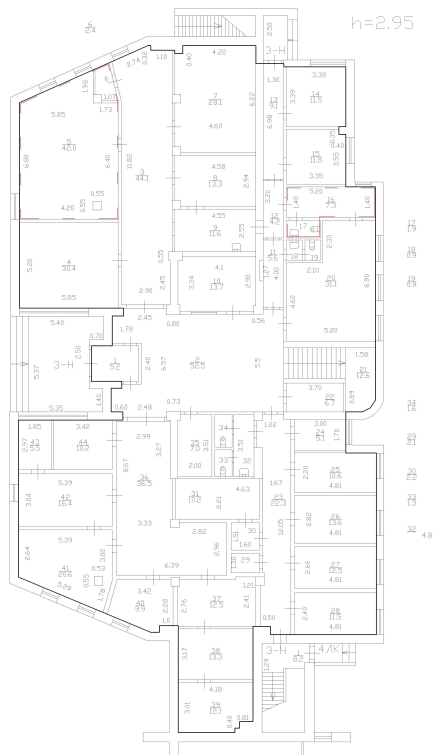
Всего листов выписки: 19

04.04.2023г. № КУВИ-001/2023-79034548

Кадастровый номер: 78:15:0008123:2400

Номер этажа (этажей): 1

План части 1 этажа, 4/ЛК



Масштаб 1



ДОКУМЕНТ ПОДПИСАН
ЭЛЕКТРОННОЙ ПОДПИСЬЮ

Сертификат: 3094B7974B3CA8E1F07A347CFAD6FA78

Владелец: ФЕДЕРАЛЬНАЯ СЛУЖБА ГОСУДАРСТВЕННОЙ

РЕГИСТРАЦИИ, КАДАСТРА И КАРТОГРАФИИ

Действителен: с 17.05.2022 по 10.08.2023

полное наименование должности

инициалы, фамилия

Помещение

вид объекта недвижимости

Лист № 4 раздела 5

Всего листов раздела 5: 12

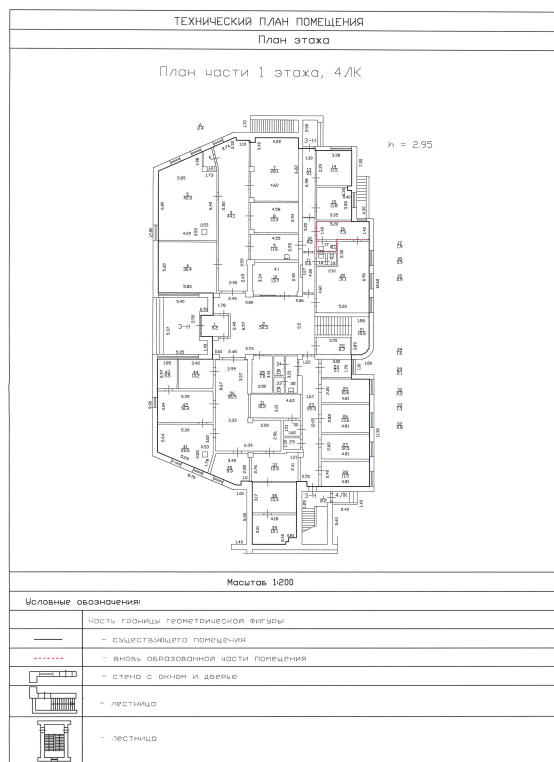
Всего разделов: 3

Всего листов выписки: 19

04.04.2023г. № КУВИ-001/2023-79034548

Кадастровый номер: 78:15:0008123:2400

Номер этажа (этажей): 1



Масштаб 1



ДОКУМЕНТ ПОДПИСАН
ЭЛЕКТРОННОЙ ПОДПИСЬЮ

Сертификат: 3094В7974ВЗСА8Е1F07А347СFAD6FA78

Владелец: ФЕДЕРАЛЬНАЯ СЛУЖБА ГОСУДАРСТВЕННОЙ
РЕГИСТРАЦИИ, КАДАСТРА И КАРТОГРАФИИ
Действителен: с 17.05.2022 по 10.08.2023

полное наименование должности

инициалы, фамилия

Помещение

вид объекта недвижимости

Лист № 5 раздела 5

Всего листов раздела 5: 12

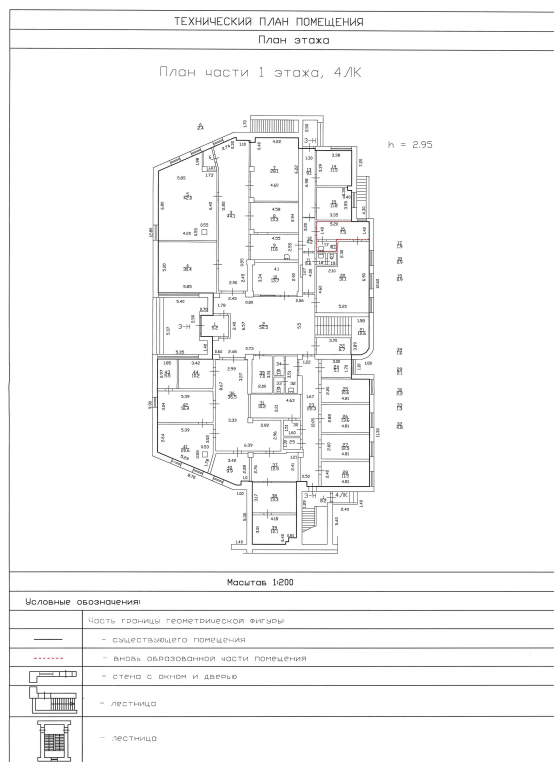
Всего разделов: 3

Всего листов выписки: 19

04.04.2023г. № КУВИ-001/2023-79034548

Кадастровый номер: 78:15:0008123:2400

Номер этажа (этажей): 1



Масштаб 1



ДОКУМЕНТ ПОДПИСАН
ЭЛЕКТРОННОЙ ПОДПИСЬЮ

Сертификат: 3094В7974ВЗСА8Е1F07А347CFAD6FA78

Владелец: ФЕДЕРАЛЬНАЯ СЛУЖБА ГОСУДАРСТВЕННОЙ

РЕГИСТРАЦИИ, КАДАСТРА И КАРТОГРАФИИ

Действителен: с 17.05.2022 по 10.08.2023

полное наименование должности

инициалы, фамилия

Помещение

вид объекта недвижимости

Лист № 6 раздела 5

Всего листов раздела 5: 12

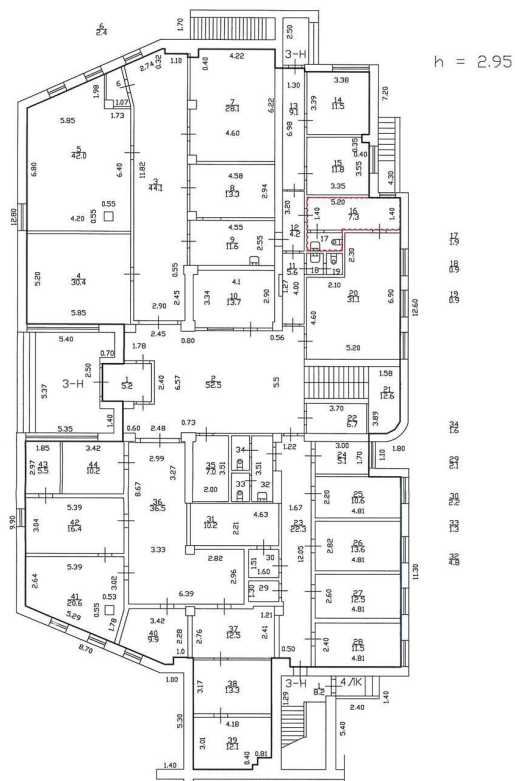
Всего разделов: 3

Всего листов выписки: 19

04.04.2023г. № КУВИ-001/2023-79034548

Кадастровый номер: 78:15:0008123:2400

Номер этажа (этажей): 2



Масштаб 1



ДОКУМЕНТ ПОДПИСАН
ЭЛЕКТРОННОЙ ПОДПИСЬЮ

Сертификат: 3094B7974B3CA8E1F07A347CFAD6FA78

Владелец: ФЕДЕРАЛЬНАЯ СЛУЖБА ГОСУДАРСТВЕННОЙ
РЕГИСТРАЦИИ, КАДАСТРА И КАРТОГРАФИИ
Действителен: с 17.05.2022 по 10.08.2023

полное наименование должности

инициалы, фамилия

Помещение

вид объекта недвижимости

Лист № 7 раздела 5

Всего листов раздела 5: 12

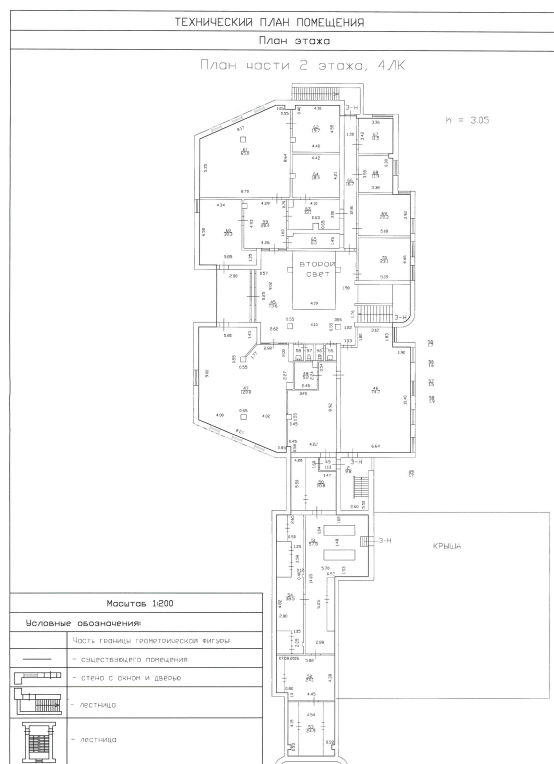
Всего разделов: 3

Всего листов выписки: 19

04.04.2023г. № КУВИ-001/2023-79034548

Кадастровый номер: 78:15:0008123:2400

Номер этажа (этажей): 2



Масштаб 1



ДОКУМЕНТ ПОДПИСАН
ЭЛЕКТРОННОЙ ПОДПИСЬЮ

Сертификат: 3094В7974ВЗСА8Е1F07А347СFAD6FА78

Владелец: ФЕДЕРАЛЬНАЯ СЛУЖБА ГОСУДАРСТВЕННОЙ

РЕГИСТРАЦИИ, КАДАСТРА И КАРТОГРАФИИ

Действителен: с 17.05.2022 по 10.08.2023

полное наименование должности

инициалы, фамилия

Помещение

вид объекта недвижимости

Лист № 8 раздела 5

Всего листов раздела 5: 12

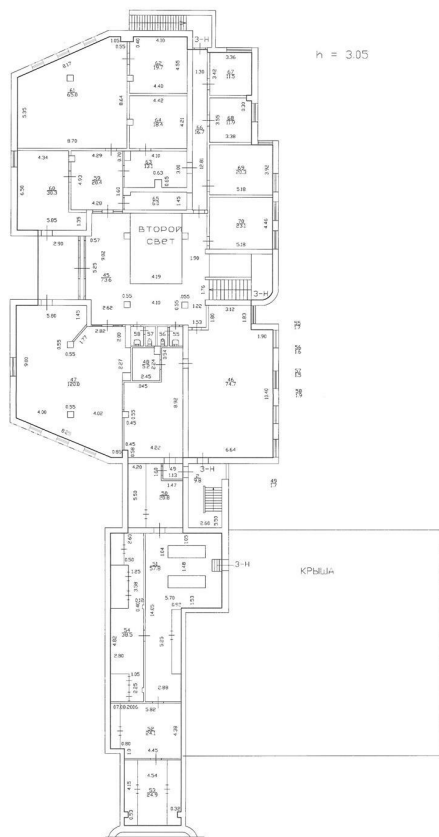
Всего разделов: 3

Всего листов выписки: 19

04.04.2023г. № КУВИ-001/2023-79034548

Кадастровый номер: 78:15:0008123:2400

Номер этажа (этажей): 1



Масштаб 1

ДОКУМЕНТ ПОДПИСАН
ЭЛЕКТРОННОЙ ПОДПИСЬЮ

Сертификат: 3094B7974B3CA8E1F07A347CFAD6FA78

Владелец: ФЕДЕРАЛЬНАЯ СЛУЖБА ГОСУДАРСТВЕННОЙ

РЕГИСТРАЦИИ, КАДАСТРА И КАРТОГРАФИИ

Действителен: с 17.05.2022 по 10.08.2023

полное наименование должности

инициалы, фамилия

Помещение

вид объекта недвижимости

Лист № 9 раздела 5

Всего листов раздела 5: 12

Всего разделов: 3

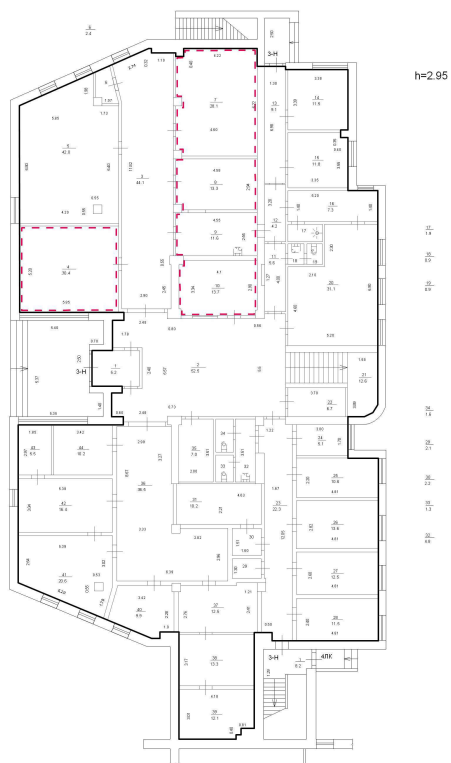
Всего листов выписки: 19

04.04.2023г. № КУВИ-001/2023-79034548

Кадастровый номер: 78:15:0008123:2400

Номер этажа (этажей): 1

План части 1 этажа, 4ЛК



Масштаб 1



ДОКУМЕНТ ПОДПИСАН
ЭЛЕКТРОННОЙ ПОДПИСЬЮ

Сертификат: 3094B7974B3CA8E1F07A347CFAD6FA78

Владелец: ФЕДЕРАЛЬНАЯ СЛУЖБА ГОСУДАРСТВЕННОЙ
РЕГИСТРАЦИИ, КАДАСТРА И КАРТОГРАФИИ
Действителен: с 17.05.2022 по 10.08.2023

полное наименование должности

инициалы, фамилия

Помещение

вид объекта недвижимости

Лист № 10 раздела 5

Всего листов раздела 5: 12

Всего разделов: 3

Всего листов выписки: 19

04.04.2023г. № КУВИ-001/2023-79034548

Кадастровый номер: 78:15:0008123:2400

Номер этажа (этажей): 1

План части 1 этажа, 4ЛК



Масштаб 1



ДОКУМЕНТ ПОДПИСАН
ЭЛЕКТРОННОЙ ПОДПИСЬЮ

Сертификат: 3094В7974ВЗСА8Е1F07А347CFAD6FA78

Владелец: ФЕДЕРАЛЬНАЯ СЛУЖБА ГОСУДАРСТВЕННОЙ
РЕГИСТРАЦИИ, КАДАСТРА И КАРТОГРАФИИ
Действителен: с 17.05.2022 по 10.08.2023

полное наименование должности

инициалы, фамилия

Помещение

вид объекта недвижимости

Лист № 11 раздела 5

Всего листов раздела 5: 12

Всего разделов: 3

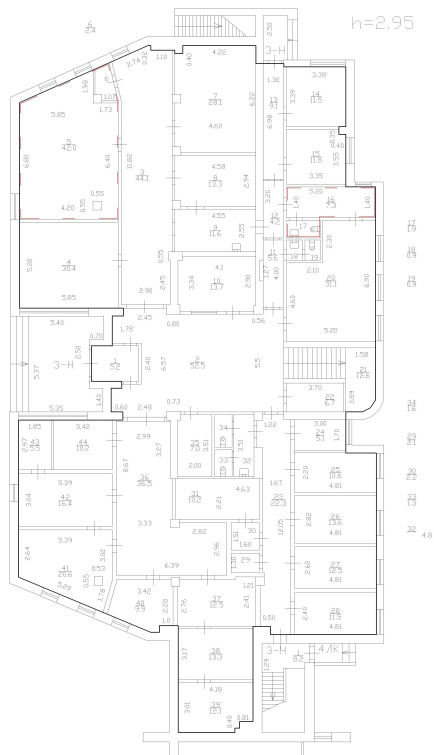
Всего листов выписки: 19

04.04.2023г. № КУВИ-001/2023-79034548

Кадастровый номер: 78:15:0008123:2400

Номер этажа (этажей): 1

План части 1 этажа, 4/К



Масштаб 1



ДОКУМЕНТ ПОДПИСАН
ЭЛЕКТРОННОЙ ПОДПИСЬЮ

Сертификат: 3094В7974ВЗСА8Е1F07А347СFAD6FA78

Владелец: ФЕДЕРАЛЬНАЯ СЛУЖБА ГОСУДАРСТВЕННОЙ
РЕГИСТРАЦИИ, КАДАСТРА И КАРТОГРАФИИ
Действителен: с 17.05.2022 по 10.08.2023

полное наименование должности

инициалы, фамилия

Помещение

вид объекта недвижимости

Лист № 12 раздела 5

Всего листов раздела 5: 12

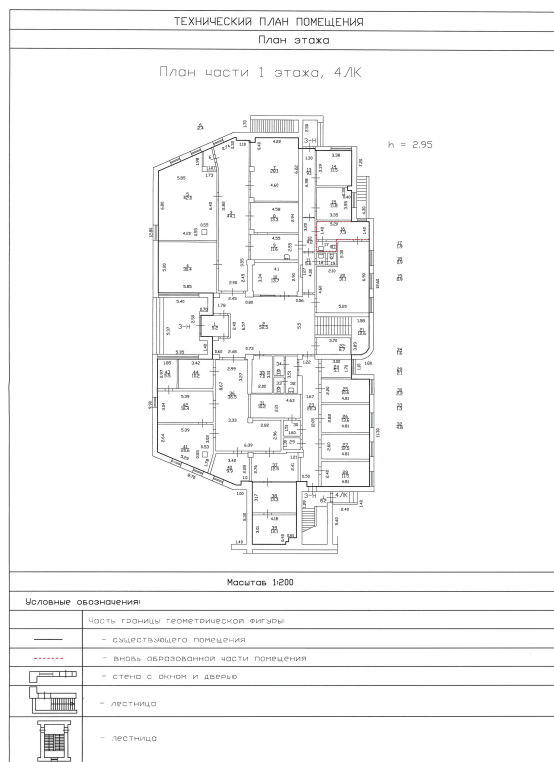
Всего разделов: 3

Всего листов выписки: 19

04.04.2023г. № КУВИ-001/2023-79034548

Кадастровый номер: 78:15:0008123:2400

Номер этажа (этажей):



Масштаб 1



ДОКУМЕНТ ПОДПИСАН
ЭЛЕКТРОННОЙ ПОДПИСЬЮ

Сертификат: 3094В7974ВЗСА8Е1F07А347СFAD6FА78

Владелец: ФЕДЕРАЛЬНАЯ СЛУЖБА ГОСУДАРСТВЕННОЙ

РЕГИСТРАЦИИ, КАДАСТРА И КАРТОГРАФИИ

Действителен: с 17.05.2022 по 10.08.2023

полное наименование должности

инициалы, фамилия



ПРАВИТЕЛЬСТВО САНКТ-ПЕТЕРБУРГА

КОМИТЕТ ПО ГОСУДАРСТВЕННОМУ
КОНТРОЛЮ, ИСПОЛЬЗОВАНИЮ
И ОХРАНЕ ПАМЯТНИКОВ ИСТОРИИ
И КУЛЬТУРЫ

САНКТ-ПЕТЕРБУРГСКОЕ
ГОСУДАРСТВЕННОЕ КАЗЕННОЕ
УЧРЕЖДЕНИЕ
"ЦЕНТР ИНФОРМАЦИОННОГО
ОБЕСПЕЧЕНИЯ ОХРАНЫ ОБЪЕКТОВ
КУЛЬТУРНОГО НАСЛЕДИЯ"
(СПб ГКУ ЦИОООКН)

ул. Зодчего Росси, д. 1-3, Санкт-Петербург, 191011
тел. (812) 417-2232
<http://cioookn.kgiop.gov.spb.ru>

№01-43-32265/22-0-1 от 08.12.2022

№ 01-43-32265/22-0-0 от 08.12.2022

На № 04-07-24247/22-0-0 от 07.12.2022

На Ваше обращение сообщаем, что объект по адресу: **г. Санкт-Петербург, Канонерский остров, дом 8, литера А** не относится к числу объектов (выявленных объектов) культурного наследия.

Объект расположен вне границ зон охраны и защитных зон объектов культурного наследия на территории Санкт-Петербурга.

**Начальник отдела информации об
объектах культурного наследия и
режимах зон охраны**

ДОКУМЕНТ ПОДПИСАН
ЭЛЕКТРОННОЙ ПОДПИСЬЮ

Сертификат 00CDFC792B66C41EB232883D93E72D081D
Владелец **Коробкова Елена Валентиновна**
Действителен с 11.10.2022 по 04.01.2024

Е.В. Коробкова

Долгушина М.И.
(812)417-43-46



**Санкт-Петербургское государственное казенное учреждение
«Имущество Санкт-Петербурга»
Отдел проведения проверок и обследований
земельных участков и объектов нежилого фонда**

Акт обследования объекта нежилого фонда

г. Санкт-Петербург

«26» января 2023 г.

1. Адрес: г. Санкт-Петербург, Канонерский остров, д. 8, лит. А, пом. 3-Н (ч.п.14-17,20)
2. Площадь: 63,6 кв.м (с учетом коэффициента потребительских качеств 78,2 кв.м).
3. Этаж: 1
4. Входы: 3 общих со двора
5. Кадастровый номер: 78:15:0008123:2400
6. Состояние: нормальное
7. Элементы благоустройства: визуально выявлены элементы электроснабжения, отопления, водоснабжения, канализации.
8. В результате обследования объекта нежилого фонда установлено:
Ч.п.14-17, 20 пом. 3-Н не используются, свободны от имущества третьих лиц. Из ч.п.14-17, 20 пом.3-Н через коридоры (ч.п.2, ч.п.11, ч.п.12 и ч.п.13 пом.3-Н) имеется свободный доступ к санузлам ч.п.18,19 пом. 3-Н. (фото №23). Ч.п.17 является санузлом (фото №13,14).
Визуально выявлены перепланировки:
входная дверь в ч.п.16 из ч.п.20 демонтирована (фото №7).

Приложение: материалы фотофиксации на 4 л.

Инспектор по обследованию ОНФ
отдела проведения проверок и обследований
земельных участков и объектов нежилого фонда
СПб ГКУ «Имущество Санкт-Петербурга»



(подпись)

Ястребов Д.А.
(ФИО)

Акт согласован: Начальник отдела
проведения проверок и обследований
земельных участков и объектов нежилого фонда
СПб ГКУ «Имущество Санкт-Петербурга»



(подпись)

Яковлев А.Р.
(ФИО)

**Санкт-Петербургское государственное казенное учреждение
«Имущество Санкт-Петербурга»
Отдел проведения проверок и обследований
земельных участков и объектов нежилого фонда**

Акт осмотра объекта нежилого фонда от 26.01.2023, расположенного по адресу:
Санкт-Петербург, Канонерский остров, д. 8, лит. А, пом. 3-Н (ч.п.14-17,20)

Фото № 1



Фото № 3 (общий со двора)

Фото № 2 (общий со двора)



Фото № 4 (общий со двора)



Фото № 5 (вход в ч.п.20)



Фото № 6 (ч.п.20)



**Санкт-Петербургское государственное казенное учреждение
«Имущество Санкт-Петербурга»
Отдел проведения проверок и обследований
земельных участков и объектов нежилого фонда**

Акт осмотра объекта нежилого фонда от 26.01.2023, расположенного по адресу:
Санкт-Петербург, Канонерский остров, д. 8, лит. А, пом. 3-Н (ч.п.14-17,20)

Фото № 7 (вход в ч.п.16 из ч.п.20)

Фото № 8 (ч.п.20)



Фото № 9 (вход в ч.п.16 из ч.п.12)




Фото № 10 (ч.п.16)



Фото № 11 (ч.п.16)



Фото № 12 (вход в ч.п.17)



**Санкт-Петербургское государственное казенное учреждение
«Имущество Санкт-Петербурга»
Отдел проведения проверок и обследований
земельных участков и объектов нежилого фонда**

Акт осмотра объекта нежилого фонда от 26.01.2023, расположенного по адресу:
Санкт-Петербург, Канонерский остров, д. 8, лит. А, пом. 3-Н (ч.п.14-17,20)

Фото № 13 (ч.п.17)



Фото № 14 (ч.п.17)



Фото № 15 (вход в ч.п. 15)



Фото № 16 (ч.п.15)



Фото № 17 (ч.п.15)



Фото № 18 (ч.п.15)



**Санкт-Петербургское государственное казенное учреждение
«Имущество Санкт-Петербурга»
Отдел проведения проверок и обследований
земельных участков и объектов нежилого фонда**

Акт осмотра объекта нежилого фонда от 26.01.2023, расположенного по адресу:
Санкт-Петербург, Канонерский остров, д. 8, лит. А, пом. 3-Н (ч.п.14-17,20)

Фото № 19 (вход в ч.п.14)

Фото № 20 (ч.п.14)



Фото № 21 (ч.п.14)

Фото № 22 (ч.п.14)



Фото № 23 (ч.п.18,19)



10.01.2023



МЧС РОССИИ

**ГЛАВНОЕ УПРАВЛЕНИЕ
МИНИСТЕРСТВА РОССИЙСКОЙ ФЕДЕРАЦИИ
ПО ДЕЛАМ ГРАЖДАНСКОЙ ОБОРОНЫ,
ЧРЕЗВЫЧАЙНЫМ СИТУАЦИЯМ И ЛИКВИДАЦИИ
ПОСЛЕДСТВИЙ СТИХИЙНЫХ БЕДСТВИЙ
ПО Г. САНКТ-ПЕТЕРБУРГУ
(Главное управление МЧС России
по г. Санкт-Петербургу)**

ул. Большая Морская, д. 40, лит. А
г. Санкт-Петербург, 190031
тел. (812) 718-25-05, факс (812) 571-53-34

28.12.2022 № УВ-130-14641

На № 04-21-24146/22-0-0 от 06.12.2022

О предоставлении учетных данных

Заместителю директора
СПб ГКУ «Имущество
Санкт-Петербурга»

Очкивской О.С.

ул. Новгородская, д. 20, лит. А, пом. 2-Н
Санкт-Петербург, 191124

Уважаемая Ольга Сергеевна!

Главное управление МЧС России по г. Санкт-Петербургу (далее – Главное управление) на Ваш запрос сообщает, что по итогам инвентаризации защитных сооружений гражданской обороны 2018 года, проведенной в соответствии с Постановлением Правительства Санкт-Петербурга от 01.08.2018 №630, объекты недвижимости, расположенные по адресам:

Санкт-Петербург, Софийская ул., д.51, лит.А, пом.1-Н;
Санкт-Петербург, Канонерский о., д.8, лит.А, пом.3-Н;
Санкт-Петербург, пр. Ветеранов, д.154, лит.А, пом.3-Н;
Санкт-Петербург, Казанская ул., д.33/5, лит.А, пом.17-Н;
Санкт-Петербург, ул. Воскова, д.6, лит.А, пом.4-Н;
Санкт-Петербург, Моховая ул., д.26, лит.А, пом.3-Н;
Санкт-Петербург, Ленинский пр., д.55, корп.1, лит.А, пом.9-Н, 36-Н;
Санкт-Петербург, Ленинский пр., д.53, корп.1, лит.А, пом.5-Н, 6-Н, 11-Н, 26-Н, 33-Н;
Санкт-Петербург, пр. Юрия Гагарина, д.14, корп.2, лит.А, пом.7-Н, 8-Н;
Санкт-Петербург, Гражданская ул., д.25, лит.А, пом.5-Н;
Санкт-Петербург, Казанская ул., д.33/5, лит.А, пом.1-Н;
Санкт-Петербург, г.Зеленогорск, Сосновая ул., д.1, лит.Б,
не являются защитными сооружениями гражданской обороны.

Заместитель начальника Главного управления
(по гражданской обороне и защите населения)

Петроченков Сергей Владимирович
(812) 247-09-95

 Е.В. Цыганов

СПб ГКУ «Имущество СПб»
№ 04-21-68223-0-0
от 11.01.2023





14.02.2023 № ЭСКЛ/16-01/1734

На №04-25-1936/23-0-0 от 07.02.2023

Публичное акционерное общество
«Россети Ленэнерго»
197227, г. Санкт-Петербург,
вн. тер. г. муниципальный округ Озеро Долгое,
ул. Гаккелевская, д. 21, литера А
тел. 8 (800) 220-0-220
e-mail: office@lenenergo.ru
www.rosseti-lenenergo.ru
КПП 997650001; ОКТМО 40325000
ИНН 7803002209; ОГРН 1027809170300

Начальнику отдела подготовки
торгов СПб ГКУ «Имущество
Санкт-Петербурга»
Е.Ю. Федюшовой

ул. Новгородская,
д. 20, лит. А, пом. 2Н,
Санкт-Петербург, 191144

Fedushova@commim.spb.ru
PopovaP@commim.spb.ru

Уважаемая Екатерина Юрьевна!

В ответ на Ваше обращение от 09.02.2023 вх. № ЛЭ/01-02/3976 зарегистрированы заявки от 13.02.2023 №№ 23-007376, 23-007436, 23-007437, 23-007438 о восстановлении документов о технологическом присоединении в отношении энергопринимающих устройств (далее – ЭПУ) объектов «нежилые помещения», расположенных по адресам:

- Санкт-Петербург, Канонерский остров, д. 8, лит. А, пом. 3Н (ч.п. 4, 5, 6);
- Санкт-Петербург, Канонерский остров, д. 8, лит. А, пом. 3Н (ч.п. 7, 8, 9, 10);
- Санкт-Петербург, Канонерский остров, д. 8, лит. А, пом. 3Н (ч.п. 14, 15, 16, 17, 20);

Санкт-Петербург, Канонерский остров, д. 8, лит. А, пом. 3Н (ч.п. 22, 29, 30, 31, 35) (далее – Объекты), сообщаю следующее.

В соответствии с абзацем третьим пункта 4 статьи 26 Федерального закона от 26.03.2003 № 35-ФЗ «Об электроэнергетике» сетевая организация или иной владелец объектов электросетевого хозяйства, к которым в надлежащем порядке технологически присоединены ЭПУ, по требованию собственника или иного законного владельца ЭПУ или объектов электроэнергетики в установленные законодательством Российской Федерации сроки обязаны предоставить или составить документы, подтверждающие технологическое присоединение и (или) разграничение балансовой принадлежности объектов электроэнергетики и

ответственности сторон за нарушение правил эксплуатации объектов электросетевого хозяйства.

В данном случае технологическое присоединение ЭПУ Объектов осуществлено через электрические сети здания, расположенного по адресу: Санкт-Петербург, Канонерский остров, д. 8, лит. А.

Таким образом, в силу вышеприведенного нормативного положения обязанность по оформлению и выдаче в отношении ЭПУ Объектов документов о технологическом присоединении лежит на балансодержателе электрических сетей здания, через которое технологически присоединены ЭПУ Объектов.

Порядок, сроки оформления и выдачи таких документов установлены в разделе VIII Правил технологического присоединения ЭПУ потребителей электрической энергии, объектов по производству электрической энергии, а также объектов электросетевого хозяйства, принадлежащих сетевым организациям и иным лицам, к электрическим сетям, утвержденных постановлением Правительства Российской Федерации от 27.12.2004 № 861 (далее – Правила ТП).

Форма акта об осуществлении технологического присоединения, в соответствии с которой должны быть переоформлены акты в отношении ЭПУ Объектов, представлена в Приложении № 1 к вышеуказанным Правилам ТП.

Учитывая изложенное, в целях получения документов о технологическом присоединении в отношении ЭПУ Объектов Вам необходимо обратиться к балансодержателю электрических сетей здания, через которое технологически присоединены ЭПУ Объектов.

Представитель ПАО «Россети Ленэнерго»
по доверенности

А.П. Омельченко

Исп. Викторова Е.С.
Тел.: 8-800-220-0-220
Вх. № ЛЭ/01-02/3976
Вх. №№ 23-007376, 23-007436, 23-007437, 23-007438

Представитель ПАО «Россети Ленэнерго» действует на основании доверенности № 297-22 от 28.11.2022

