

ПРАВИТЕЛЬСТВО САНКТ- ПЕТЕРБУРГА
КОМИТЕТ ИМУЩЕСТВЕННЫХ ОТНОШЕНИЙ САНКТ-ПЕТЕРБУРГА

РЕШЕНИЕ

о проведении аукциона на право заключения договора аренды объекта нежилого фонда,
находящегося в государственной собственности Санкт-Петербурга

от 05.06.2023

№ 05-25-21687/23-0-0

В соответствии с распоряжением Комитета имущественных отношений Санкт-Петербурга от 31.07.2019 № 127-р «О проведении аукционов на право заключения договоров аренды объектов нежилого фонда, находящихся в государственной собственности Санкт-Петербурга»:

1. Провести торги в форме аукциона на право заключения договора аренды объекта нежилого фонда (далее – Аукцион), находящегося в государственной собственности Санкт-Петербурга (далее – Объект), расположенного по адресу: Санкт-Петербург, 1-я линия В.О., д. 38, литера В, пом. 1-Н.

Район Санкт-Петербурга: Василеостровский

Кадастровый номер: 78:06:0002014:1365

Этаж: цокольный

Общая площадь: 63,4 кв.м

Входы: 1 общий со двора

Элементы благоустройства: электроснабжение, отопление, водоснабжение, канализация

Целевое назначение: нежилое

2. Акционерному обществу «Фонд имущества Санкт-Петербурга» обеспечить организацию Аукциона.

3. Проведение Аукциона осуществляется в электронной форме.

4. Установить, что:

4.1. Договор аренды Объекта заключается на 10 лет.

4.2. Начальная цена составляет 374 984,32 (триста семьдесят четыре тысячи девятьсот восемьдесят четыре рубля 32 копейки) (без учета НДС).

5. Ограничения, обременения в отношении Объекта, определяемые в соответствии с заключениями уполномоченных исполнительных органов государственной власти и сведениями из Единого государственного реестра недвижимости: здание, в котором расположен Объект, относится к числу выявленных объектов культурного наследия «Дом Ф.А. Бруни (Э.А. Пель)».

6. Информация о наличии (отсутствии) перепланировок/переустройства Объекта, не согласованных в установленном порядке: самовольная перепланировка.

7. Информация о наличии (отсутствии) технологического присоединения энергопринимающих устройств, необходимых для электроснабжения Объекта к электрическим сетям: 3 (три) кВт.

8. Участниками Аукциона могут являться только физические лица, не являющиеся индивидуальными предпринимателями и применяющие специальный налоговый режим «Налог на профессиональный доход», субъекты малого и среднего предпринимательства, имеющие право на поддержку органами государственной власти и органами местного самоуправления в соответствии с частями 3 и 5 статьи 14 Федерального закона от 24.07.2007 № 209-ФЗ «О развитии малого и среднего предпринимательства в Российской Федерации», или организации, образующие инфраструктуру поддержки субъектов малого и среднего предпринимательства.

Заместитель
председателя Комитета

ДОКУМЕНТ ПОДПИСАН
ЭЛЕКТРОННОЙ ПОДПИСЬЮ

Сертификат 0DB9E11A6845DF6E946CDEAD5EAE410D
Владелец Федоров Кирилл Валентинович
Действителен с 12.04.2022 по 06.07.2023

К.В.Фёдоров



РАСЧЕТ

арендной платы за нежилое помещение
к договору аренды нежилого фонда

№ от г. по адресу:
199053, г. Санкт-Петербург, 1-я линия В.О., д. 38, литера В, помещение N 1-Н

1. СПРАВОЧНЫЕ ДАННЫЕ

- 1.1. Наименование предприятия, арендующего данное помещение
1.2. Существующие ограничения на использование объекта
Офисное: нет Торговое: нет Промышленное: нет
1.3. Арендуемая площадь (м.кв.): 63.40
1.4. Занимаемые этажи: Цокольный этаж с загл. до 0,5 м.
- Тех.этаж: нет;
- 1.5. Состояние помещения: удовлетворительное
1.6. Вход в помещение: общий со двора
1.7. Тип здания: капитальное
1.8. Благоустройства: Водоснабжение: есть; Электроснабжение: есть;
Отопление: есть; Канализация: есть;
1.9. Коэффициент социальной значимости арендатора: 1.0
1.10. Расположение:
Зона: 1
Координата X: 112 063 Координата Y: 95 189

2. РАСЧЕТ АРЕНДНОЙ ПЛАТЫ

2.1. Расчетные коэффициенты

Базовая ставка	5 863.000
Арендный	0.700
Местоположения	1.200
Площади	1.020
Занимаемых этажей	1.000
Состояния помещения	0.740
Входа в помещение	0.950
Типа здания	1.000
Элементов благоустройства	
- водоснабжения	1.000
- канализации	1.000
- отопления	1.000
- электричества	1.000
Ставка арендной платы в РУБ. за м.кв. в год (без льгот):	3 531.463
Ставка арендной платы в РУБ. за м.кв. в год:	3 531.463

Индекс изменения размеров ставки арендной платы 1.674823914
Наилучшее использование: Офис
Арендная плата при наилучшем использовании:
Без льгот:
В год: 374 984.32 руб. в квартал: 93 746.08 руб. в месяц: 31 248.69 руб.
Средняя стоимость 1 кв.м. в год: 5 914.58 руб.

Общая арендуемая площадь по договору: 63.40 (помещений: 1)

Количество объектов в расчете: 1

Арендная плата при наилучшем использовании:
Без льгот:
В год: 374 984.32 руб. в квартал: 93 746.08 руб. в месяц: 31 248.69 руб.
С учетом коэффициента социальной значимости:
В год: 374 984.32 руб. в квартал: 93 746.08 руб. в месяц: 31 248.69 руб.
Средняя стоимость 1 кв.м. в год: 5 914.58 руб.

Дата расчета: 23.05.2023 Исполнитель: 

Миронова О.А.

СПРАВКА ДЛЯ РАСЧЕТА АРЕНДНОЙ ПЛАТЫ



1. Сведения об объекте.

Адрес объекта:

Район	Василеостровский	Улица	1-я линия В.О.		
Номер дома	38	Корпус	Литера	В	

Описательный адрес (угловых и сквозных строений):

1-я линия В.О., дом 38; улица Репина, дом 39

Тип здания:

- Капитальное
 Капитальное деревянное

Тип объекта аренды:

- | | |
|--|--|
| <input type="checkbox"/> здание | <input type="checkbox"/> часть здания |
| <input type="checkbox"/> сооружение | <input type="checkbox"/> часть сооружения |
| <input checked="" type="checkbox"/> помещение(я) | <input type="checkbox"/> часть(и) помещения(й) |

Номер объекта учета *:

1-Н

Номер помещения(й) (части(ей)), сдаваемого(ых) в аренду **:

1-Н

Занимаемые этажи:

- 1-й этаж
 2-й этаж (с лифтом)
 2-й этаж (без лифта)
 Выше 2-го (с лифтом)
 Выше 2-го (без лифта)
 Подвал (с заглублением до 1.5 м включительно)
 Подвал (с заглублением более 1.5 м)
 Цоколь (с заглублением до 0.5 м включительно)
 Цоколь (с заглублением более 0.5 м)

Элементы благоустройства здания:

- Электроснабжение
 Водоснабжение
 Отопление
 Канализация

Элементы благоустройства объекта учета *:

- Электроснабжение
 Водоснабжение
 Отопление
 Канализация

Элементы благоустройства объекта аренды **::

- | | |
|--|---|
| <input checked="" type="checkbox"/> Электроснабжение | <input checked="" type="checkbox"/> Водоснабжение |
| <input checked="" type="checkbox"/> Отопление | <input checked="" type="checkbox"/> Канализация |

Технический этаж

Входы в помещение:	Количество:	Номера по ситуационному плану:
С улицы отдельных:		
С улицы общих:		
Со двора отдельных:		
Со двора общих:	1	1
Через проходную:		

Общая площадь здания (кв. м):
(заполняется при учете ПОН)

Общая площадь объекта учета (кв. м):

Общая площадь помещения(й) (части(ей)),
сдаваемого в аренду на занимаемом этаже (кв.м):

Коэффициент потребительских качеств ***:

Общая площадь помещения(й) (части(ей)), сдаваемого(ых) в
аренду на занимаемом этаже,

с учетом коэффициента потребительских качеств ***(кв. м):

Общая площадь объекта аренды (кв.м):

	63.4
	63.4 1-Н
	63.4

Примечание:

Общая площадь объекта учета по сведениям Единого государственного реестра недвижимости: 63.4 кв.м

В 2012 году (с учетом последующих корректировок, при наличии) в филиал ФГБУ «ФКП Росреестра» по Санкт-Петербургу сведения о помещении были переданы для включения в Государственный кадастр недвижимости (с 01.01.2017 - Единый государственный реестр недвижимости) – верно/неверно (ненужное зачеркнуть)

Сведения о перепланировке и т.д.

Характеристики и тип входа в объект аренды указаны согласно Выписке из ЕГРН №КУВИ-001/2023-11012256 от 19.01.2023 на основании обращения СПбГКУ "Имущество Санкт-Петербурга" №04-10-1959/23-0-0 от 08.02.2023.

Элементы благоустройства объекта аренды указаны по состоянию на 16.02.2023.

* не заполняется при учете первичного объекта недвижимости

** не заполняется, если объектом аренды является здание, сооружение

*** не заполняется, если объект аренды соответствует объекту учета

2. Схема расположения входов.



— - границы строения

Дополнительные сведения о строении: _____

3. Ведомость координат центров входов.

№ п/п	Характерная точка	№ вх.	Координаты центра входа		Примечание
			Х, м	У, м	
1	А	1	112063.67	95189.54	

Исполнитель: Демьянова Л.С. *Л.С. Демьянова*


Начальник ПИБ Центральное
департамента кадастровой
деятельности:

Дата: 16 февраля 2023 года

Район:

Василеостровский

В.Б.Митисева *В.Б. Митисева*



Всего пронумеровано и
проиндексировано 02 листа(ов)
16 02 2023г.

Начальник ДИБ Центральное
департамент кадастровой
деятельности
В.Б. Митичева



Филиал публично-правовой компании "Роскадастр" по Санкт-Петербургу
полное наименование органа регистрации прав

Выписка из Единого государственного реестра недвижимости об основных характеристиках и зарегистрированных правах на объект недвижимости

Сведения об основных характеристиках объекта недвижимости

На основании запроса от 23.05.2023, поступившего на рассмотрение 23.05.2023, сообщаем, что согласно записям Единого государственного реестра недвижимости:

Раздел 1 Лист 1

Помещение			
вид объекта недвижимости			

Лист № 1 раздела 1	Всего листов раздела 1: 1	Всего разделов: 3	Всего листов выписки: 4
--------------------	---------------------------	-------------------	-------------------------

23.05.2023г. № КУВИ-001/2023-118892079	
Кадастровый номер:	78:06:0002014:1365

Номер кадастрового квартала:	78:06:0002014
Дата присвоения кадастрового номера:	14.09.2012
Ранее присвоенный государственный учетный номер:	Кадастровый номер 78:6:2014:9:29:1
Местоположение:	Санкт-Петербург, линия. 1-я В.О., д. 38, литера. В, пом. 1-Н
Площадь, м2:	63.4
Назначение:	Нежилое помещение
Наименование:	Нежилое помещение
Номер, тип этажа, на котором расположено помещение, машино-место	Цокольный этаж № цокольный
Вид жилого помещения:	данные отсутствуют
Кадастровая стоимость, руб:	5687814.9
Кадастровые номера иных объектов недвижимости, в пределах которых расположен объект недвижимости:	78:06:0002014:1014
Виды разрешенного использования:	данные отсутствуют
Сведения об отнесении жилого помещения к определенному виду жилых помещений специализированного жилищного фонда, к жилым помещениям наемного дома социального использования или наемного дома коммерческого использования:	данные отсутствуют
Статус записи об объекте недвижимости:	Сведения об объекте недвижимости имеют статус "актуальные, ранее учтенные"
Особые отметки:	данные отсутствуют
Получатель выписки:	МИРОНОВА ОЛЬГА АНАТОЛЬЕВНА, действующий(ая) на основании документа "" САНКТ-ПЕТЕРБУРГСКОЕ ГОСУДАРСТВЕННОЕ КАЗЕННОЕ УЧРЕЖДЕНИЕ "ИМУЩЕСТВО САНКТ-ПЕТЕРБУРГА"

	ДОКУМЕНТ ПОДПИСАН ЭЛЕКТРОННОЙ ПОДПИСЬЮ	
полное наименование должности	Сертификат: 3094B7974B3CA8E1F07A347CFAD6FA78 Владелец: ФЕДЕРАЛЬНАЯ СЛУЖБА ГОСУДАРСТВЕННОЙ РЕГИСТРАЦИИ, КАДАСТРА И КАРТОГРАФИИ Действителен: с 17.05.2022 по 10.08.2023	инициалы, фамилия

Выписка из Единого государственного реестра недвижимости об основных характеристиках и зарегистрированных правах на объект недвижимости
Сведения о зарегистрированных правах

Помещение			
вид объекта недвижимости			
Лист № 1 раздела 2	Всего листов раздела 2: 2	Всего разделов: 3	Всего листов выписки: 4
23.05.2023г. № КУВИ-001/2023-118892079			
Кадастровый номер:		78:06:0002014:1365	

1	Правообладатель (правообладатели):	1.1	Санкт-Петербург
	Сведения о возможности предоставления третьим лицам персональных данных физического лица:	1.1.1	данные отсутствуют
2	Вид, номер, дата и время государственной регистрации права:	2.1	Собственность 1260631.1 06.09.2000 00:00:00
4	Сведения об осуществлении государственной регистрации сделки, права, ограничения права без необходимого в силу закона согласия третьего лица, органа:	4.1	данные отсутствуют
5	Ограничение прав и обременение объекта недвижимости:		
	5.1 вид:	Прочие ограничения прав и обременения объекта недвижимости	
	дата государственной регистрации:	01.12.2004 00:00:00	
	номер государственной регистрации:	78-01-9516/2004-73.3	
	срок, на который установлены ограничение прав и обременение объекта недвижимости:	данные отсутствуют	
	лицо, в пользу которого установлены ограничение прав и обременение объекта недвижимости:	данные о правообладателе отсутствуют	
	сведения о возможности предоставления третьим лицам персональных данных физического лица	данные отсутствуют	
	основание государственной регистрации:	Охранное обязательство, № 5101, выдан 27.10.2004	
	сведения об осуществлении государственной регистрации сделки, права, ограничения права без необходимого в силу закона согласия третьего лица, органа:	данные отсутствуют	
	сведения об управляющем залогом и о договоре управления залогом, если такой договор заключен для управления ипотекой:	данные отсутствуют	

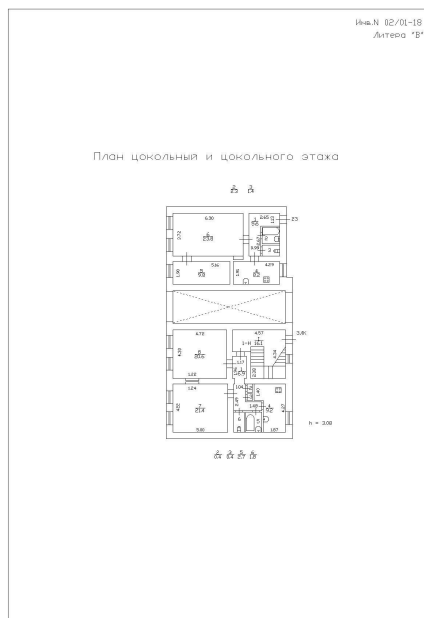
	ДОКУМЕНТ ПОДПИСАН ЭЛЕКТРОННОЙ ПОДПИСЬЮ	
Сертификат: 3094B7974B3CA8E1F07A347CFAD6FA78	Владелец: ФЕДЕРАЛЬНАЯ СЛУЖБА ГОСУДАРСТВЕННОЙ РЕГИСТРАЦИИ, КАДАСТРА И КАРТОГРАФИИ	инициалы, фамилия
полное наименование должности	Действителен: с 17.05.2022 по 10.08.2023	

Помещение		
вид объекта недвижимости		
Лист № 2 раздела 2	Всего листов раздела 2: 2	Всего разделов: 3
23.05.2023г. № КУВИ-001/2023-118892079		
Кадастровый номер:	78:06:0002014:1365	
	сведения о депозитарии, который осуществляет хранение недвижимой документальной закладной или электронной закладной:	
	ведения о внесении изменений или дополнений в регистрационную запись об ипотеке:	
6	Заявленные в судебном порядке права требования:	данные отсутствуют
7	Сведения о возражении в отношении зарегистрированного права:	данные отсутствуют
8	Сведения о возможности предоставления третьим лицам персональных данных физического лица	данные отсутствуют
9	Сведения о наличии решения об изъятии объекта недвижимости для государственных и муниципальных нужд:	данные отсутствуют
10	Сведения о невозможности государственной регистрации без личного участия правообладателя или его законного представителя:	данные отсутствуют
11	Правопритязания и сведения о наличии поступивших, но не рассмотренных заявлений о проведении государственной регистрации права (перехода, прекращения права), ограничения права или обременения объекта недвижимости, сделки в отношении объекта недвижимости:	отсутствуют

полное наименование должности	 ДОКУМЕНТ ПОДПИСАН ЭЛЕКТРОННОЙ ПОДПИСЬЮ Сертификат: 3094B7974B3CA8E1F07A347CFAD6FA78 Владелец: ФЕДЕРАЛЬНАЯ СЛУЖБА ГОСУДАРСТВЕННОЙ РЕГИСТРАЦИИ, КАДАСТРА И КАРТОГРАФИИ Действителен: с 17.05.2022 по 10.08.2023	инициалы, фамилия

Выписка из Единого государственного реестра недвижимости об основных характеристиках и зарегистрированных правах на объект недвижимости
 План расположения помещения, машино-места на этаже (плане этажа)

Помещение			
вид объекта недвижимости			
Лист № 1 раздела 5	Всего листов раздела 5: 1	Всего разделов: 3	Всего листов выписки: 4
23.05.2023г. № КУВИ-001/2023-118892079			
Кадастровый номер: 78:06:0002014:1365		Номер этажа (этажей): цокольный	



Масштаб 1



**ДОКУМЕНТ ПОДПИСАН
 ЭЛЕКТРОННОЙ ПОДПИСЬЮ**

Сертификат: 3094B7974B3CA8E1F07A347CFAD6FA78
 Владелец: ФЕДЕРАЛЬНАЯ СЛУЖБА ГОСУДАРСТВЕННОЙ
 РЕГИСТРАЦИИ, КАДАСТРА И КАРТОГРАФИИ
 Действителен: с 17.05.2022 по 10.08.2023

полное наименование должности		инициалы, фамилия
-------------------------------	--	-------------------



ПРАВИТЕЛЬСТВО САНКТ-ПЕТЕРБУРГА
КОМИТЕТ ПО КОНТРОЛЮ ЗА ИМУЩЕСТВОМ
САНКТ-ПЕТЕРБУРГА

АКТ
обследования объекта нежилого фонда

Санкт-Петербург

«23» марта 2023 года

Обследование начато в «17» ч. «00» мин.
Обследование окончено в «17» ч. «15» мин.

На основании задания Комитета по контролю за имуществом Санкт-Петербурга от «21» марта 2023 г. № 721 сотрудниками Комитета по контролю за имуществом Санкт-Петербурга Управления контроля использования имущества центральных районов Санкт-Петербурга: главным специалистом отдела контроля имущества Шафиковым А.Р.; ведущим специалистом отдела контроля имущества Тюкленковой Е.В.

в присутствии: _____

проведено обследование здания (части здания), помещения (части помещения), сооружения, прочих составляющих здания (сооружения), расположенного по адресу: **Санкт-Петербург, муниципальный округ №7, 1-я линия В.О., дом 38, литера В, помещение 1-Н (далее – Объект).**

Кадастровый номер Объекта: 78:06:0002014:1365.

Реестровый номер Объекта (при наличии): 0003K0183H0001.

Технические характеристики Объекта согласно информационным ресурсам и технической документации (при наличии): площадь: 63,4 кв. м. Этаж: цокольный. Входы: общий со двора. Элементы благоустройства: электроснабжение, водоснабжение, отопление, канализация.

Статус объекта культурного наследия: выявленный объект культурного наследия «Дом Ф.А. Бруни (Э.А. Пель)».

Основание пользования (при наличии): отсутствует.

В ходе обследования проводилось: осмотр, фотофиксация.

Обследование проводилось с использованием документов технического и кадастрового учета: план, содержащийся в выписке из ЕГРН от 19.01.2023 № КУВИ -001/2023-11012256 (далее – План).

В результате проведения обследования установлено:

Доступ:

Обеспечен

Не обеспечен

Объект:

Используется

Не используется

Состояние Объекта*:

Евростандарт

Удовлетворительное

Отличное

Неудовлетворительное

Нормальное

Вид использования Объекта: не используется.

Пользователь: отсутствует.

Перепланировка/переустройство:

- демонтирована перегородка между ч.п. 5 и 6, заложены дверные проемы между ч.п. 5 и 1, ч.п. 6 и 1, оборудован новый дверной проем между объединенными частями и ч.п. 1, демонтированы раковина и ванна в ч.п. 5 (фото № 6, 9);

- демонтирована раковина в ч.п. 4 (фото № 8);

- демонтированы перегородки между ч.п. 2-4, оборудована новая перегородка (фото № 9, 10).

Иные лица, использующие Объект: -.

Подключение к сетям инженерного обеспечения (при наличии):

электроснабжения _____

водоснабжения/водоотведения _____

(указывается основание подключения (при наличии)**)

(указывается основание подключения (при наличии)**)

газоснабжения _____

теплоснабжения _____

(указывается основание подключения(при наличии)**)

(указывается основание подключения(при наличии)**)

Применение контрольно-кассовой техники на Объекте:

применяется

не применяется

Дополнительная информация: в отношении Объекта зарегистрировано право государственной собственности Санкт-Петербурга № 1260631.1 от 06.09.2000. Доступ на Объект обеспечен сотрудником Санкт-Петербургского государственного казенного учреждения «Жилищное агентство Василеостровского района Санкт-Петербурга».

В ч.п. 4 повреждено напольное покрытие (фото № 7-9).

Выявленные нарушения: несоответствие планировки Объекта Плану, переустройство.

Приложение:

Фототаблица

Копии документов технического учета

Иное: информация базы данных КИО ИТС «Аренда» на 1 л. выписка из ЕГРН на 3 л.

Главный специалист
(должность лица, проводившего обследование)

(подпись)

Шафиков А.Р.
(фамилия, имя, отчество)

Ведущий специалист
(должность лица, проводившего обследование)

(подпись)

Тюкленкова Е.В.
(фамилия, имя отчество)

Копия акта получена***

(ФИО, правообладателя (пользователя) Объекта, его уполномоченного представителя (при наличии документов, подтверждающих полномочия))



* В соответствии с классификацией состояния объектов, указанных в постановлении Правительства Санкт Петербурга от 21.12.2005 № 1958 «О порядке определения базовых ставок и коэффициентов, применяемых при расчете арендной платы за объекты нежилого фонда, арендодателем которых является Санкт Петербурга»

**Указывается на основании документов, представленных пользователем Объекта

*** Предоставляется по письменному запросу правообладателя (пользователя) Объекта, его уполномоченного представителя.

Приложение к Акту обследования от 23.03.2023
в соответствии с заданием от 21.03.2023 № 721 Адрес:
Санкт-Петербург, муниципальный округ №7, 1-я линия
В.О., дом 38, литера В, помещение 1-Н (далее – Объект).

ФОТОТАБЛИЦА

Фото № 1	
Описание:	Адресный ориентир.
Фото № 2	
Описание:	Вход в ЛК.

Главный специалист _____

Шафиков А.Р.

Ведущий специалист _____

Тюкленкова Е.В.



Фото № 3	
Описание:	Вход в Объект.
Фото № 4	
Описание:	Ч.п. 7 Объекта.

Главный специалист _____ Шафиков А.Р.

Ведущий специалист _____ Тюкленкова Е.В.

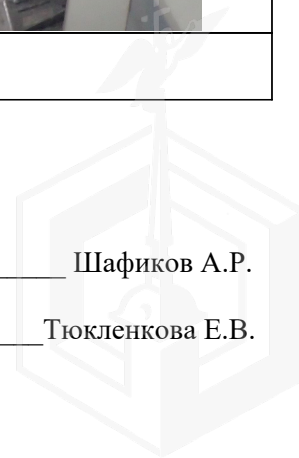


Фото № 5	
Описание:	Ч.п. 8 Объекта.
Фото № 6	
Описание:	Ч.п. 5-6 Объекта.

Главный специалист _____

Шафиков А.Р.

Ведущий специалист _____

Тюкленкова Е.В.



Фото № 7	
Описание:	Ч.п. 4 Объекта.
Фото № 8	
Описание:	Ч.п. 4 Объекта.

Главный специалист _____

Шафиков А.Р.

Ведущий специалист _____

Тюкленкова Е.В.



Фото № 9	
Описание:	Ч.п. 1-4 Объекта.
Фото № 10	
Описание:	Ч.п. 1-4 Объекта.

Главный специалист _____ Шафиков А.Р.

Ведущий специалист _____ Тюкленкова Е.В.





ПРАВИТЕЛЬСТВО САНКТ-ПЕТЕРБУРГА

КОМИТЕТ ПО ГОСУДАРСТВЕННОМУ
КОНТРОЛЮ, ИСПОЛЬЗОВАНИЮ
И ОХРАНЕ ПАМЯТНИКОВ ИСТОРИИ
И КУЛЬТУРЫ

САНКТ-ПЕТЕРБУРГСКОЕ
ГОСУДАРСТВЕННОЕ КАЗЕННОЕ
УЧРЕЖДЕНИЕ
"ЦЕНТР ИНФОРМАЦИОННОГО
ОБЕСПЕЧЕНИЯ ОХРАНЫ ОБЪЕКТОВ
КУЛЬТУРНОГО НАСЛЕДИЯ"
(СПб ГКУ ЦИОООКН)

ул. Зодчего Росси, д. 1-3, Санкт-Петербург, 191011
тел. (812) 417-2232
<http://cioookn.kgiop.gov.spb.ru>

Заместителю директора
СПб ГКУ "Имущество Санкт-Петербурга"

Очкивской О.С.

№01-43-11962/23-0-1 от 24.05.2023

№ 01-43-11962/23-0-0 от 24.05.2023

На № 04-07-9818/23-0-0 от 23.05.2023

На Ваше обращение сообщаем, что объект по адресу: **г. Санкт-Петербург, 1-я линия В.О., дом 38, литера В** на основании Приказа председателя КГИОП № 15 от 20.02.2001 относится к числу выявленных объектов культурного наследия "Дом Ф.А. Бруни (Э.А. Пель)".

Объект подлежит государственной охране и использованию в соответствии с Федеральным законом от 25.06.2002 № 73-ФЗ "Об объектах культурного наследия (памятниках истории и культуры) народов Российской Федерации", Законом Санкт-Петербурга от 12.07.2007 № 333-64 "Об охране объектов культурного наследия в Санкт-Петербурге", а также иными нормативными правовыми актами.

**Начальник отдела информации об
объектах культурного наследия и
режимах зон охраны**

ДОКУМЕНТ ПОДПИСАН
ЭЛЕКТРОННОЙ ПОДПИСЬЮ

Сертификат 00CDFC792B66C41EB232883D93E72D081D
Владелец **Коробкова Елена Валентиновна**
Действителен с 11.10.2022 по 04.01.2024

Е.В. Коробкова

Петрова А.А.
(812) 417-43-46



09.12.2022



МЧС РОССИИ

**ГЛАВНОЕ УПРАВЛЕНИЕ
МИНИСТЕРСТВА РОССИЙСКОЙ ФЕДЕРАЦИИ
ПО ДЕЛАМ ГРАЖДАНСКОЙ ОБОРОНЫ,
ЧРЕЗВЫЧАЙНЫМ СИТУАЦИЯМ И ЛИКВИДАЦИИ
ПОСЛЕДСТВИЙ СТИХИЙНЫХ БЕДСТВИЙ
ПО Г. САНКТ-ПЕТЕРБУРГУ
(Главное управление МЧС России
по г. Санкт-Петербургу)**

ул. Большая Морская, д. 40, лит. А
г. Санкт-Петербург, 190031
тел. (812) 718-25-05, факс (812) 571-53-34

09.12.2022 № 48-130-13702

На № 04-21-21910/22-0-0 от 03.11.2022
О предоставлении учетных данных

Директору
СПб ГКУ «Имущество
Санкт-Петербурга»

Засядь-Волк А.В.

ул. Новгородская, д. 20,
лит. А, пом. 2-Н,
Санкт-Петербург, 191124

Уважаемый Александр Владимирович!

Главное управление МЧС России по г. Санкт-Петербургу (далее – Главное управление) на Ваш запрос сообщает, что по учетным данным Главного управления, объекты недвижимости, расположенные по адресам:

- Санкт-Петербург, наб. Обводного канала, д. 141, лит. А, пом. 13-Н;
- Санкт-Петербург, пр. Римского-Корсакова, д. 15, лит. А, пом. 1-Н;
- Санкт-Петербург, ул. 6-я Красноармейская, д. 12, лит. А, пом. 2-Н;
- Санкт-Петербург, ул. 7-я Красноармейская, д. 13, лит. А, пом. 3-Н;
- Санкт-Петербург, ул. 13-я Красноармейская, д. 15, лит. Б, пом. 1-Н;
- Санкт-Петербург, ул. 13-я Красноармейская, д. 22, лит. А, пом. 2-Н;
- Санкт-Петербург, 1-я линия В.О., д. 38, лит. В, пом. 1-Н;
- Санкт-Петербург, 9-я линия В.О., д. 42, лит. А, пом. 1-Н;
- Санкт-Петербург, ул. Белоостровская, д. 3, лит. А, пом. 3-Н;
- Санкт-Петербург, пос. Металлострой, ул. Богайчука, д. 26, лит. А, пом. 2-Н;
- Санкт-Петербург, пос. Металлострой, ул. Садовая, д. 22, лит. А, пом. 4-Н, 5-Н;
- Санкт-Петербург, ул. Геологическая, д. 75, корп. 5, лит. А, пом. 2-Н;
- Санкт-Петербург, ул. Профессора Попова, д. 28, лит. А, пом. 12-Н;
- Санкт-Петербург, ул. Малая Карпатская, д. 9, корп. 1, лит. А, пом. 2-Н;
- Санкт-Петербург, ул. Будапештская, д. 32, лит. А, пом. 2-Н;
- Санкт-Петербург, пр. Невский, д. 13/9, лит. А, пом. 4-Н;
- Санкт-Петербург, пр. Невский, д. 172/1, лит. А, пом. 3-Н;
- Санкт-Петербург, пер. Саперный, д. 16/36, лит. А, пом. 1-Н;
- Санкт-Петербург, пер. Саперный, д. 16/36, лит. А, пом. 86-Н;

СПб ГКУ «Имущество СПб»
№ 04-21-63870/22-0-0
от 09.12.2022



- Санкт-Петербург, пр. Смольный, д. 7, лит. А, пом. 16-Н;
 - Санкт-Петербург, наб. р. Фонтанки, д. 38, лит. Д, пом. 3-Н;
 - Санкт-Петербург, ул. Фурштатская, д. 35, лит. А, пом. 23-Н;
 - Санкт-Петербург, ул. 6-я Советская, д. 29, лит. А, пом. 1-Н,
- не являются защитными сооружениями гражданской обороны.

По адресам:

- Санкт-Петербург, ул. 7-я Красноармейская, д. 7;
 - Санкт-Петербург, ул. Смолячкова, д. 14, корп. 4;
 - Санкт-Петербург, наб. Синопская, д. 30;
 - Санкт-Петербург, ул. Чехова, д. 4, лит. А,
- числятся защитные сооружения гражданской обороны.

Заместитель начальника Главного управления
(по гражданской обороне и защите населения)



Е.В. Цыганов



**ПУБЛИЧНОЕ АКЦИОНЕРНОЕ ОБЩЕСТВО
ЭНЕРГЕТИКИ И ЭЛЕКТРИФИКАЦИИ «ЛЕНЭНЕРГО»**

площадь Конституции, д. 1, Санкт-Петербург, 196247

тел.: 8 (800) 700-14-71, факс: 8 (812) 494-32-54, e-mail: office@lenenergo.ru, горячая линия: 8 (812) 494-31-71

А К Т

об осуществлении технологического присоединения

№ 15-4081

от "28" 04 2016 г.

Публичное акционерное общество энергетики и электрификации «Ленэнерго»,

(полное наименование сетевой организации)

именуемое в дальнейшем сетевой организацией, в лице

Начальника департамента технологического присоединения по СПб Тарараксина Леонида Вадимовича,

(должность, Ф.И.О. лица – представителя сетевой организации)

действующего на основании

Доверенности № 399-15 от 07.10.2015г.,

(устава, доверенности, иных документов)

с одной стороны, и

Комитет имущественных отношений Санкт-Петербурга

(полное наименование заявителя – юридического лица, Ф.И.О. заявителя – физического лица)

именуемый в дальнейшем заявителем с другой стороны, вместе именуемые сторонами, оформили и подписали настоящий акт о нижеследующем.

Характеристики выполненного присоединения:

максимальная мощность: **3 (три) кВт**, с учетом присоединенных энергопринимающих устройств субабонентов. Энергопринимающие устройства заявителя: **ВРУ объекта в совокупности с питающей, распределительной и групповой сетями.**

№ объекта	Наименование объекта	Адрес объекта
1	нежилое помещение	г. Санкт-Петербург, 1-я линия В.О., д. 38, лит. В, пом. 1Н

Перечень точек присоединения:

№ объекта	Точка присоединения	Источник питания (наименование питающих линий)	Описание точки присоединения	Уровень напряжения (кВ)	Максимальная мощность (кВт)	Категория надежности электроснабжения	Предельное значение коэффициента реактивной мощности (tg φ)	Устройства защиты, релейной защиты, противоаварийной и режимной автоматики
1	РУ-0,38 кВ кабельного киоска №728 (через распределительную сеть дома)	ПС-13 (КРПн 11470, ТП-1373, ф. 13-19)	контактные соединения коммутационных аппаратов 0,38 кВ кабельного киоска №728 и кабельных наконечников кабельной линии 0,38 кВ, отходящей в сторону ГРЩ жилого дома № 38, лит. А,Б,В по 1-й линии В.О. (через распределительную сеть дома)	0,38/ 0,22	3	3	0,35	-

Приборы учета (измерительные комплексы):

№ объекта	Точка присоединения	Приборы учета			Измерительные трансформаторы тока				Измерительные трансформаторы напряжения			
		Место установки	Тип	Класс точности	Место установки	Тип	Коэффициент трансформации	Класс точности	Место установки	Тип	Коэффициент трансформации	Класс точности
1		В соответствии с актом допуска прибора учета в эксплуатацию № _____										

№ 178660
 Димаха

Прочие сведения: отсутствует

Стороны подтверждают, что технологическое присоединение энергопринимающих устройств (энергетических установок) к электрической сети сетевой организации выполнено в соответствии с правилами и нормами. Заявитель претензий по оказанию услуг к сетевой организации не имеет.

Подписи сторон:

Сетевая организация:

ПАО «Ленэнерго»

Начальник департамента технологического присоединения по СПб

Тарараксин Л.В.



Заявитель:

Комитет имущественных отношений СПб

Председатель

Мая. ул. площадь средок с объектами недвижимости

Лудинова Ю.В.

Д.Н. Думек
 job. от 11.04.16 № 3885K/2

