

ПРАВИТЕЛЬСТВО САНКТ- ПЕТЕРБУРГА  
КОМИТЕТ ИМУЩЕСТВЕННЫХ ОТНОШЕНИЙ САНКТ-ПЕТЕРБУРГА

РЕШЕНИЕ

о проведении аукциона на право заключения договора аренды объекта нежилого фонда,  
находящегося в государственной собственности Санкт-Петербурга

от 21.06.2023

№ 05-25-23884/23-0-

В соответствии с распоряжением Комитета имущественных отношений Санкт-Петербурга от 31.07.2019 № 127-р «О проведении аукционов на право заключения договоров аренды объектов нежилого фонда, находящихся в государственной собственности Санкт-Петербурга»:

1. Провести торги в форме аукциона на право заключения договора аренды объекта нежилого фонда (далее – Аукцион), находящегося в государственной собственности Санкт-Петербурга (далее – Объект), расположенного по адресу: Санкт-Петербург, Московский пр., д. 207, литера А, помещение 3-Н, 4-Н (далее – Объект).

Район Санкт-Петербурга: Московский  
Кадастровый номер: 78:14:0007664:4892

Этаж: 1

Общая площадь Объекта: 107,2 кв.м.

Входы: 3 общих с улицы

Элементы благоустройства: электроснабжение, отопление, водоснабжение, канализация

Целевое назначение: нежилое

2. АО «Фонд имущества Санкт-Петербурга» обеспечить организацию Аукциона.

3. Проведение Аукциона осуществляется в электронной форме.

4. Установить, что:

4.1. Договор аренды Объекта заключается на 10 лет.

4.2. Начальная цена составляет: 1 358 248,84 (один миллион триста пятьдесят восемь тысяч двести сорок восемь рублей 84 копейки) (без учета НДС).

5. Ограничения, обременения в отношении Объекта, определяемые в соответствии с заключениями уполномоченных исполнительных органов государственной власти и сведениями из Единого государственного реестра недвижимости:

Объект расположен в границах зон охраны и (или) защитных зон объектов культурного наследия на территории Санкт-Петербурга: единой зоне регулирования застройки и хозяйственной деятельности (участок ЗРЗ(14)05).

6. Информация о наличии (отсутствии) перепланировок/переустройства Объекта, не согласованных в установленном порядке: самовольная перепланировка/переустройство.

7. Информация о наличии (отсутствии) технологического присоединения энергопринимающих устройств, необходимых для электроснабжения Объекта к электрическим сетям: 9 кВт.

8. Участниками Аукциона могут являться только физические лица, не являющиеся индивидуальными предпринимателями и применяющие специальный налоговый режим «Налог на профессиональный доход», субъекты малого и среднего предпринимательства, имеющие право на поддержку органами государственной власти и органами местного самоуправления в соответствии с частями 3 и 5 статьи 14 Федерального закона от 24.07.2007 № 209-ФЗ «О развитии малого и среднего предпринимательства в Российской Федерации», или организации, образующие инфраструктуру поддержки субъектов малого и среднего предпринимательства.

Заместитель  
Комитета

председателя

ДОКУМЕНТ ПОДПИСАН  
ЭЛЕКТРОННОЙ ПОДПИСЬЮ

Сертификат 0DB9E11A6845DF6E946CDEAD5EAE410D  
Владелец Федоров Кирилл Валентинович  
Действителен с 12.04.2022 по 06.07.2023

К.В.Фёдоров



РАСЧЕТ  
арендной платы за нежилое помещение  
к договору аренды нежилого фонда

№ от г. по адресу:  
196066, г. Санкт-Петербург, Московский проспект, д. 207, литера А, помещение N 3Н,4Н

1. СПРАВОЧНЫЕ ДАННЫЕ

1.1. Наименование предприятия, арендующего данное помещение

1.2. Существующие ограничения на использование объекта

Офисное: нет Торговое: нет Промышленное: нет

1.3. Арендваемая площадь (м.кв.): 107.20

1.4. Занимаемые этажи: 1 этаж

Тех.этаж: нет;

1.5. Состояние помещения: нормальное

1.6. Вход в помещение: общий с улицы

1.7. Тип здания: капитальное

1.8. Благоустройства: Водоснабжение: есть; Электроснабжение: есть;

Отопление: есть; Канализация: есть;

1.9. Коэффициент социальной значимости арендатора: 1.0

1.10. Расположение:

Зона: 2

Координата X: 114 015

Координата Y: 84 124

2. РАСЧЕТ АРЕНДНОЙ ПЛАТЫ

2.1. Расчетные коэффициенты

Базовая ставка	9 527.000
Арендный	0.700
Местоположения	1.207
Площади	1.068
Занимаемых этажей	1.000
Состояния помещения	1.000
Входа в помещение	0.880
Типа здания	1.000
Элементов благоустройства	
- водоснабжения	1.000
- канализации	1.000
- отопления	1.000
- электричества	1.000
Ставка арендной платы в РУБ. за м.кв. в год (без льгот):	7 565.113
Ставка арендной платы в РУБ. за м.кв. в год:	7 565.113

Индекс изменения размеров ставки арендной платы 1.674823914

Наилучшее использование: Торговля

Арендная плата при наилучшем использовании:

Без льгот:

В год: 1 358 248.84 руб. в квартал: 339 562.21 руб. в месяц: 113 187.40 руб.

Средняя стоимость 1 кв.м. в год: 12 670.23 руб.

Общая арендуемая площадь по договору: 107.20 (помещений: 1)

Количество объектов в расчете: 1

Арендная плата при наилучшем использовании:

Без льгот:

В год: 1 358 248.84 руб. в квартал: 339 562.21 руб. в месяц: 113 187.40 руб.

С учетом коэффициента социальной значимости:

В год: 1 358 248.84 руб. в квартал: 339 562.21 руб. в месяц: 113 187.40 руб.

Средняя стоимость 1 кв.м. в год: 12 670.23 руб.

Дата расчета: 07.06.2023 Исполнитель: \_\_\_\_\_

Попова П.В.

# СПРАВКА ДЛЯ РАСЧЕТА АРЕНДНОЙ ПЛАТЫ



## 1. Сведения об объекте.

Адрес объекта:

Район	Московский	Улица	Московский проспект	
Номер дома	207	Корпус	Литера	A

Описательный адрес (угловых и сквозных строений): Московский проспект, дом 207

Тип здания:

- Капитальное  
 Капитальное деревянное

Тип объекта аренды:

- |  |  |
|--|--|
| <input type="checkbox"/> здание                  | <input type="checkbox"/> часть здания          |
| <input type="checkbox"/> сооружение              | <input type="checkbox"/> часть сооружения      |
| <input checked="" type="checkbox"/> помещение(я) | <input type="checkbox"/> часть(и) помещения(й) |

Номер объекта учета \*:

Номер помещения(й) (части(ей)), сдаваемого(ых) в аренду \*\*: 3-Н, 4-Н

3-Н, 4-Н	3-Н, 4-Н
----------	----------

Занимаемые этажи:

- 1-й этаж  
 2-й этаж (с лифтом)  
 2-й этаж (без лифта)  
 Выше 2-го (с лифтом)  
 Выше 2-го (без лифта)  
 Подвал (с заглублением до 1.5 м включительно)  
 Подвал (с заглублением более 1.5 м)  
 Цоколь (с заглублением до 0.5 м включительно)  
 Цоколь (с заглублением более 0.5 м)

Элементы благоустройства здания:

- Электроснабжение  
 Водоснабжение  
 Отопление  
 Канализация

Элементы благоустройства объекта учета \*:

- Электроснабжение  
 Водоснабжение  
 Отопление  
 Канализация

Элементы благоустройства объекта аренды \*\*:  Водоснабжение

- Электроснабжение  
 Отопление  
 Канализация

Технический этаж

Входы в помещение:	Количество:	Номера по ситуационному плану:
С улицы отдельных:		
С улицы общих:	3	1,4,5
Со двора отдельных:		
Со двора общих:		
Через проходную:		

Общая площадь здания (кв. м):

(заполняется при учете ПОН)

Общая площадь объекта учета (кв. м):

107.2

Общая площадь помещения(й) (части(ей)), сдаваемого в аренду на занимаемом этаже (кв.м):

107.2    3-Н, 4-Н

Коэффициент потребительских качеств \*\*\*:

Общая площадь помещения(й) (части(ей)), сдаваемого(ых) в аренду на занимаемом этаже,

с учетом коэффициента потребительских качеств \*\*\*(кв. м):

Общая площадь объекта аренды (кв.м):

107.2

Примечание:

Общая площадь объекта учета по сведениям Единого государственного реестра недвижимости: 107.2 кв.м

В 2012 году (с учетом последующих корректировок, при наличии) в филиал ФГБУ «ФКП Росреестра» по Санкт-Петербургу сведения о помещении были переданы для включения в Государственный кадастр недвижимости (с 01.01.2017 - Единый государственный реестр недвижимости) – верно/неверно (не нужно зачеркнуть)

Сведения о перепланировке и т.д.

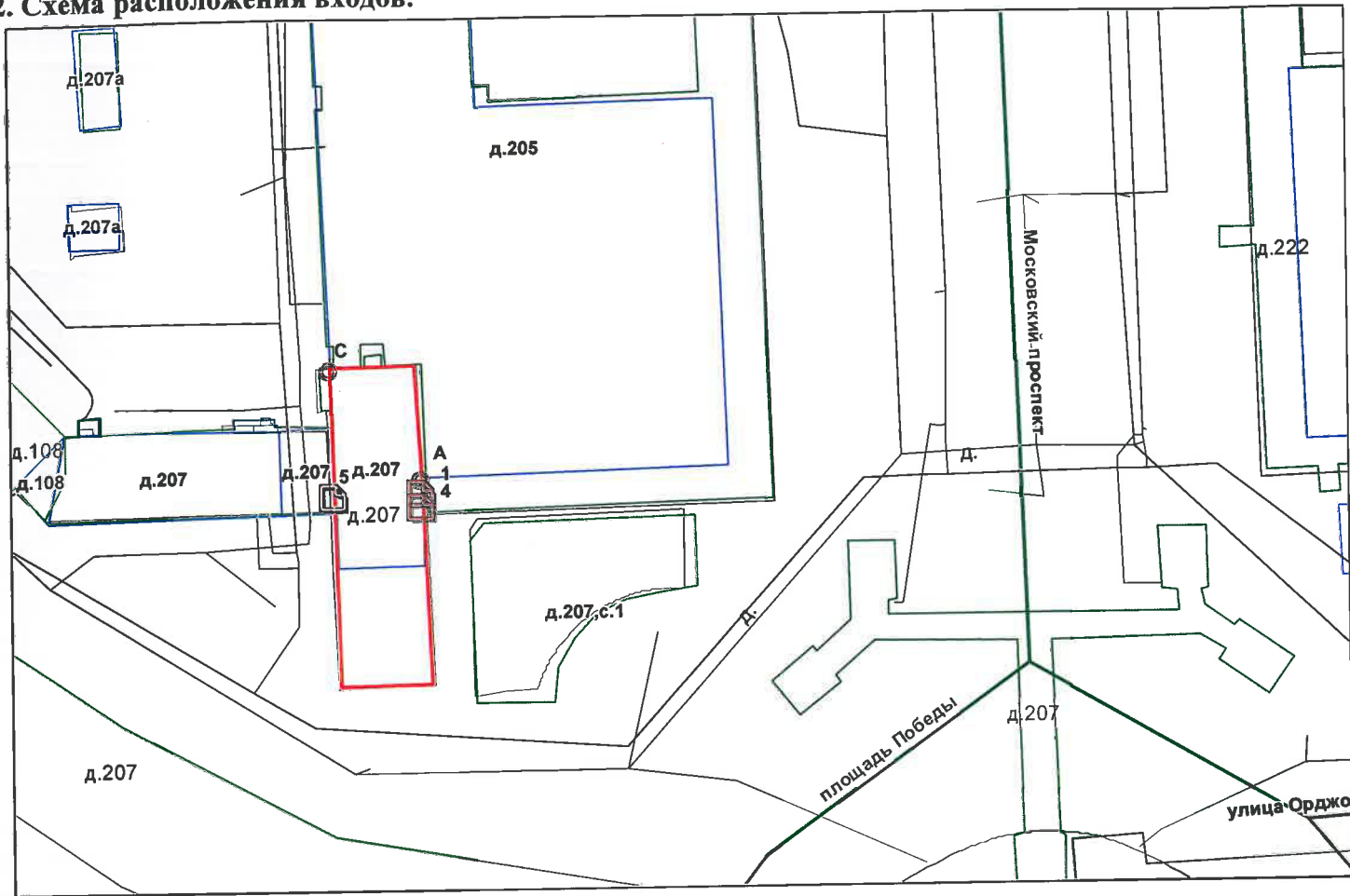
Характеристики объекта указаны согласно Выписке из ЕГРН № КУВИ-001/2022-46331231 от 31.03.2022. Элементы благоустройства и тип входа в объект аренды указаны по состоянию на 24.04.2023.

\* не заполняется при учете первичного объекта недвижимости

\*\* не заполняется, если объектом аренды является здание, сооружение

\*\*\* не заполняется, если объект аренды соответствует объекту учета

## 2. Схема расположения входов.



— - границы строения

Дополнительные сведения о строении:

## 3. Ведомость координат центров входов.

№ п/п	Характерная точка	№ вх.	Координаты центра входа		Примечание
			X, м	Y, м	
1	А	1	114014.96	84126.37	
2	А	4	114015.05	84124.38	
3	С	5	114001.45	84125.78	

Исполнитель: Непрокина Ю.Н.

Начальник ПИБ Южное департамента  
кадастровой деятельности:

Дата: 24 апреля 2023 года

М.Д.Ботева

Главный инженер ПИБ Южное  
департамент кадастровой деятельности

Район:

Московский



Н.М.Соловьева



**Филиал публично-правовой компании "Роскадастр" по Санкт-Петербургу**  
полное наименование органа регистрации прав

Выписка из Единого государственного реестра недвижимости об основных характеристиках и зарегистрированных правах на объект недвижимости

Сведения об основных характеристиках объекта недвижимости

На основании запроса от 06.06.2023, поступившего на рассмотрение 06.06.2023, сообщаем, что согласно записям Единого государственного реестра недвижимости:

Раздел 1 Лист 1

Помещение	
вид объекта недвижимости	
Лист № 1 раздела 1	Всего листов раздела 1: 1
Всего разделов: 3	Всего листов выписки: 3
06.06.2023г. № КУВИ-001/2023-131740992	
Кадастровый номер:	78:14:0007664:4892
Номер кадастрового квартала:	78:14:0007664
Дата присвоения кадастрового номера:	14.09.2012
Ранее присвоенный государственный учетный номер:	Кадастровый номер 78:14:7664:33:74:2
Местоположение:	Санкт-Петербург, пр-кт Московский, д 207, литера А, пом 3-Н,4-Н
Площадь, м2:	107.2
Назначение:	Нежилое помещение
Наименование:	подсобное помещение
Номер, тип этажа, на котором расположено помещение, машино-место	Этаж № 1
Вид жилого помещения:	данные отсутствуют
Кадастровая стоимость, руб:	20529395.7
Кадастровые номера иных объектов недвижимости, в пределах которых расположен объект недвижимости:	78:14:0007664:3014
Виды разрешенного использования:	данные отсутствуют
Сведения об отнесении жилого помещения к определенному виду жилых помещений специализированного жилищного фонда, к жилым помещениям наемного дома социального использования или наемного дома коммерческого использования:	данные отсутствуют
Статус записи об объекте недвижимости:	Сведения об объекте недвижимости имеют статус "актуальные, ранее учтенные"
Особые отметки:	Право (ограничение права, обременение объекта недвижимости) зарегистрировано на объект недвижимости с наименованием: Конторское.
Получатель выписки:	Попова Полина Владимировна, действующий(ая) на основании документа "" САНКТ-ПЕТЕРБУРГСКОЕ ГОСУДАРСТВЕННОЕ КАЗЕННОЕ УЧРЕЖДЕНИЕ "ИМУЩЕСТВО САНКТ-ПЕТЕРБУРГА"

 ДОКУМЕНТ ПОДПИСАН ЭЛЕКТРОННОЙ ПОДПИСЬЮ Сертификат: 3094B7974B3CA8E1F07A347CFAD6FA78 Владелец: ФЕДЕРАЛЬНАЯ СЛУЖБА ГОСУДАРСТВЕННОЙ РЕГИСТРАЦИИ, КАДАСТРА И КАРТОГРАФИИ Действителен: с 17.05.2022 по 10.08.2023
---

полное наименование должности	инициалы, фамилия
-------------------------------	-------------------

## Выписка из Единого государственного реестра недвижимости об основных характеристиках и зарегистрированных правах на объект недвижимости

## Сведения о зарегистрированных правах

Помещение			
вид объекта недвижимости			
Лист № 1 раздела 2	Всего листов раздела 2: 1	Всего разделов: 3	Всего листов выписки: 3
06.06.2023г. № КУВИ-001/2023-131740992			
Кадастровый номер:		78:14:0007664:4892	

1	Правообладатель (правообладатели):	1.1	Санкт-Петербург
	Сведения о возможности предоставления третьим лицам персональных данных физического лица:	1.1.1	данные отсутствуют
2	Вид, номер, дата и время государственной регистрации права:	2.1	Собственность 78-78-34/020/2014-333 27.09.2014 00:00:00
4	Сведения об осуществлении государственной регистрации сделки, права, ограничения права без необходимого в силу закона согласия третьего лица, органа:	4.1	данные отсутствуют
5	Ограничение прав и обременение объекта недвижимости:	не зарегистрировано	
6	Заявленные в судебном порядке права требования:	данные отсутствуют	
7	Сведения о возражении в отношении зарегистрированного права:	данные отсутствуют	
8	Сведения о возможности предоставления третьим лицам персональных данных физического лица	данные отсутствуют	
9	Сведения о наличии решения об изъятии объекта недвижимости для государственных и муниципальных нужд:	данные отсутствуют	
10	Сведения о невозможности государственной регистрации без личного участия правообладателя или его законного представителя:	данные отсутствуют	
11	Правопритязания и сведения о наличии поступивших, но не рассмотренных заявлений о проведении государственной регистрации права (перехода, прекращения права), ограничения права или обременения объекта недвижимости, сделки в отношении объекта недвижимости:	отсутствуют	

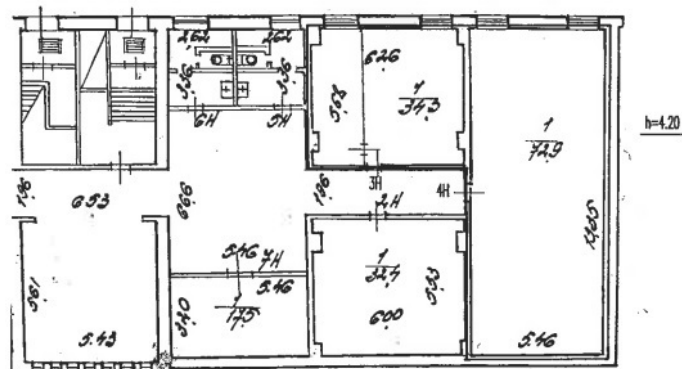
полное наименование должности	 ДОКУМЕНТ ПОДПИСАН ЭЛЕКТРОННОЙ ПОДПИСЬЮ	инициалы, фамилия
	Сертификат: 3094B7974B3CA8E1F07A347CFAD6FA78 Владелец: ФЕДЕРАЛЬНАЯ СЛУЖБА ГОСУДАРСТВЕННОЙ РЕГИСТРАЦИИ, КАДАСТРА И КАРТОГРАФИИ Действителен: с 17.05.2022 по 10.08.2023	

Выписка из Единого государственного реестра недвижимости об основных характеристиках и зарегистрированных правах на объект недвижимости

План расположения помещения, машино-места на этаже (плане этажа)

Помещение			
вид объекта недвижимости			
Лист № 1 раздела 5	Всего листов раздела 5: 1	Всего разделов: 3	Всего листов выписки: 3
06.06.2023г. № КУВИ-001/2023-131740992			
Кадастровый номер: 78:14:0007664:4892		Номер этажа (этажей): 1	

План 1-го этажа



Масштаб 1



ДОКУМЕНТ ПОДПИСАН  
ЭЛЕКТРОННОЙ ПОДПИСЬЮ

Сертификат: 3094B7974B3CA8E1F07A347CFAD6FA78

Владелец: ФЕДЕРАЛЬНАЯ СЛУЖБА ГОСУДАРСТВЕННОЙ  
РЕГИСТРАЦИИ, КАДАСТРА И КАРТОГРАФИИ  
Действителен: с 17.05.2022 по 10.08.2023

полное наименование должности

инициалы, фамилия



ПРАВИТЕЛЬСТВО САНКТ-ПЕТЕРБУРГА

КОМИТЕТ ПО ГОСУДАРСТВЕННОМУ  
КОНТРОЛЮ, ИСПОЛЬЗОВАНИЮ  
И ОХРАНЕ ПАМЯТНИКОВ ИСТОРИИ  
И КУЛЬТУРЫ

САНКТ-ПЕТЕРБУРГСКОЕ  
ГОСУДАРСТВЕННОЕ КАЗЕННОЕ  
УЧРЕЖДЕНИЕ  
"ЦЕНТР ИНФОРМАЦИОННОГО  
ОБЕСПЕЧЕНИЯ ОХРАНЫ ОБЪЕКТОВ  
КУЛЬТУРНОГО НАСЛЕДИЯ"  
(СПб ГКУ ЦИОООКН)

ул. Зодчего Росси, д. 1-3, Санкт-Петербург, 191011  
тел. (812) 417-2232  
<http://cioookn.kgiop.gov.spb.ru>

Заместителю директора СПб ГКУ  
«Имущество Санкт-Петербурга»

Очкивской О.С.

№01-43-6491/23-0-1 от 24.03.2023

№ 01-43-6491/23-0-0 от 23.03.2023

На № 04-07-5106/23-0-0 от 23.03.2023

На Ваше обращение сообщаем, что объект по адресу: **196006, г. Санкт-Петербург, Московский проспект, дом 207, литера А** не относится к числу объектов (выявленных объектов) культурного наследия.

Объект расположен в границах зон охраны и (или) защитных зон объектов культурного наследия на территории Санкт-Петербурга: единой зоне регулирования застройки и хозяйственной деятельности (участок ЗРЗ(14)05).

Требования по сохранению исторических зданий\* и режим использования земель в границах зон охраны объектов культурного наследия на территории Санкт-Петербурга установлен Законом Санкт-Петербурга от 19.01.2009 N 820-7 (в редакции, вступившей в силу 01.08.2021) "О границах объединенных зон охраны объектов культурного наследия, расположенных на территории Санкт-Петербурга, режимах использования земель и требованиях к градостроительным регламентам в границах указанных зон".

\*Исторические здания - здания (строения, сооружения) различных исторических периодов не состоящие на государственной охране как объекты культурного наследия: в центральных районах -построенные до 1917 г.: в остальных районах - до 1957 г. и деревянные 1-2 этажные здания, построенные до 1917 г. (год постройки включительно).

В соответствии с п.1 статьи 34.1. Федерального закона от 25.06.2002 № 73-ФЗ "Защитными зонами объектов культурного наследия являются территории, которые прилегают к включенным в реестр памятникам и ансамблям (за исключением указанных в пункте 2 настоящей статьи объектов культурного наследия) и в границах которых в целях обеспечения сохранности объектов культурного наследия и композиционно-видовых связей (панорам) запрещаются строительство объектов капитального строительства и их реконструкция, связанная с изменением их параметров (высоты, количества этажей, площади), за исключением строительства и реконструкции линейных объектов".

Начальник отдела информации об  
объектах культурного наследия и  
режимах зон охраны

ДОКУМЕНТ ПОДПИСАН  
ЭЛЕКТРОННОЙ ПОДПИСЬЮ

Сертификат 00CDFC792B66C41EB232883D93E72D081D  
Владелец Коробкова Елена Валентиновна  
Действителен с 11.10.2022 по 04.01.2024

Е.В. Коробкова

Долгушина М.И.  
(812) 417-43-46



20.12.2022



МЧС РОССИИ

ГЛАВНОЕ УПРАВЛЕНИЕ  
МИНИСТЕРСТВА РОССИЙСКОЙ ФЕДЕРАЦИИ  
ПО ДЕЛАМ ГРАЖДАНСКОЙ ОБОРОНЫ,  
ЧРЕЗВЫЧАЙНЫМ СИТУАЦИЯМ И ЛИКВИДАЦИИ  
ПОСЛЕДСТВИЙ СТИХИЙНЫХ БЕДСТВИЙ  
ПО Г. САНКТ-ПЕТЕРБУРГУ  
(Главное управление МЧС России  
по г. Санкт-Петербургу)

ул. Большая Морская, д. 40, лит. А  
г. Санкт-Петербург, 190031  
тел. (812) 718-25-05, факс (812) 571-53-34

*12.12.2022 № УВБ-130-13954*

На № 04-21-23487/22-0-0 от 29.11.2022

О предоставлении учетных данных

Заместителю директора  
СПб ГКУ «Имущество  
Санкт-Петербурга»

Очкивской О.С.

ул. Новгородская, д. 20, лит. А, пом. 2-Н  
Санкт-Петербург, 191124

Уважаемая Ольга Сергеевна!

Главное управление МЧС России по г. Санкт-Петербургу (далее – Главное управление) на Ваш запрос сообщает, что по учетным данным Главного управления, по адресам:

Санкт-Петербург, Алтайская ул., д. 4, лит. А, пом. 15-Н (ч.п. 11, 13, 17, 18) и МОП (4-10);

Санкт-Петербург, ул. Б. Монетная, д. 29, лит. А, пом. 10-Н;

Санкт-Петербург, Московский пр., д. 207, лит. А, пом. 3-Н, 4-Н;

Санкт-Петербург, г. Пушкин, ул. Генерала Хазова, д. 8, лит. А, части 11-Н (ч.п. 1-20, 21-38, 39-41), 12-Н нежилого помещения 1-Н, 3-Н, 4-Н, 6-Н, 11-Н, 12-Н, 13-Н, 14-Н, 15-Н, 16-Н, 17-Н, 18-Н, 19-Н, 20-Н, 34-Н, 35-Н, 14ЛК, 15ЛК;

Санкт-Петербург, Фонтанки наб., д. 40/68, лит. А, пом. 4-Н;

Санкт-Петербург, пр. Стачек, д. 74/1, лит. А, пом. 11-Н, 12-Н;

Санкт-Петербург, Большая Зеленина ул., д. 15, лит. А, пом. 5-Н;

Санкт-Петербург, ул. Ефимова, д. 6, лит. А, пом. 6-Н (ч.п. 1-19);

Санкт-Петербург, наб. Макарова, д. 14, лит. А, пом. 1-Н;

Санкт-Петербург, ул. Союза Печатников, д. 10, лит. А, пом. 3-Н;

Санкт-Петербург, Красносельское шоссе (Горелово), д. 46, корп. 4, лит. А, пом. 1-Н;

Санкт-Петербург, ул. Воскова, д. 6, лит. А, пом. 4-Н;

Санкт-Петербург, Софийская ул., д. 51, лит. А, пом. 1-Н;

Санкт-Петербург, Канонерский о., д. 8, лит. А, пом. 3-Н;

Санкт-Петербург, пр. Ветеранов, д. 154, лит. А, пом. 3-Н;

Санкт-Петербург, Казанская ул., д. 33/5, лит. А, пом. 17-Н

защитных сооружений гражданской обороны не числится.

СПб ГКУ «Имущество СПб»  
№ 04-21-65503/22-0-0  
от 20.12.2022



По адресам:  
Санкт-Петербург, Невский пр., д. 88;  
Санкт-Петербург, ул. Савушкина, д. 3;  
Санкт-Петербург, ул. Льва Толстого, д. 5  
числятся защитные сооружения гражданской обороны.

Заместитель начальника Главного управления  
(по гражданской обороне и защите населения)



Е.В. Цыганов


Видоменко Наталия Валерьевна  
(812) 247-09-36





**РОССЕТИ  
ЛЕНЭНЕРГО**

Публичное акционерное общество  
«Россети Ленэнерго»  
197227, г. Санкт-Петербург,  
вн. тер. г. муниципальный округ Озеро Долгое,  
ул. Ганкелевская, д. 21, литера А  
тел. 8 (800) 220-0-220  
e-mail: office@lenenergo.ru  
www.rosseti-lenenergo.ru  
КПП 997650001, ОКТМО 40325000,  
ИНН 7803002209, ОГРН 1027809170300



**АКТ**

**об осуществлении технологического присоединения**

№ 22-092192-120-142 от «03» 05 2023 г.

Публичное акционерное общество «Россети Ленэнерго»

(полное наименование сетевой организации)

именуемое в дальнейшем сетевой организацией, в лице

Заместителя директора филиала ПАО "Россети Ленэнерго" "Кабельная сеть"

Рыбкина Александра Александровича,

(должность, Ф.И.О. лица – представителя сетевой организации)

действующего на основании

Доверенности №156-22 от 08.08.2022 г.,

(устава, доверенности, иных документов)

с одной стороны, и

Комитет имущественных отношений Санкт-Петербурга,

(полное наименование заявителя – юридического лица, Ф.И.О. заявителя – физического лица)

в лице

Заместителя председателя Комитета Федорова Кирилла Валентиновича,

(Ф.И.О. лица – представителя заявителя)

действующего на основании

Доверенности №78 АБ 9965699 от 30.12.2021 г.,

(устава, доверенности, иных документов)

именуемый в дальнейшем заявителем с другой стороны, вместе именуемые сторонами, оформили и подписали настоящий акт о нижеследующем.

1. Объекты электроэнергетики (энергопринимающие устройства) сторон находятся по адресу:

№ объекта	Наименование объекта	Адрес объекта
1	нежилое помещение	г. Санкт-Петербург, Московский проспект, дом 207, литера А, помещение 3-Н, 4Н кадастровый номер № 78:14:0007664:4892, площадь 107,2 кв.м.

Дата фактического присоединения: в соответствии с заключенным Договором электроснабжения.

Характеристики присоединения:

максимальная мощность: **9 (девять) кВт.**

совокупная величина номинальной мощности присоединенных к электрической сети трансформаторов: **не предусмотрено.**

Категория надежности электроснабжения: **третья – 9 (девять) кВт**





ПАД - Расчеты депозитов  
 № 514728  
 Барминов

2. Перечень точек присоединения

№ объекта	Точка присоединения	Источник питания	Описание точки присоединения	Уровень напряжения (кВ)	Максимальная мощность (кВт)	Величина номинальной мощности присоединенных трансформаторов (кВА)	Категория надежности электроснабжения	Предельное значение коэффициента реактивной мощности (tg φ)
1	РУ-0,4 кВ ТП 4511 (через распределительную сеть жилого дома)	ПС-67 ф.67-214, ф.67-212 (РТП 4510, ТП 4511)	контактные соединения коммутационных аппаратов щита РУ-0,4 кВ ТП 4511 и кабельных наконечников кабельной линии 0,4 кВ, отходящей в сторону ГРЩ дома №207, лит. А по Московскому пр. (через распределительную сеть жилого дома)	0,4	9	не предусмотрено	3	0,35
В том числе опосредованно присоединенные абоненты.								

Границы балансовой принадлежности объектов электроэнергетики (энергопринимающих устройств) и эксплуатационной ответственности сторон:

Описание границ балансовой принадлежности объектов электроэнергетики (энергопринимающих устройств)	Описание границ эксплуатационной ответственности сторон
Границы балансовой принадлежности и эксплуатационной ответственности определяются соглашением между балансодержателем сети и Заявителем	

3. У сторон на границе балансовой принадлежности объектов электроэнергетики (энергопринимающих устройств) находятся следующие технологически соединенные элементы электрической сети:

Наименование электроустановки (оборудования) сетевой организации	Наименование электроустановки (оборудования) заявителя
Не предусмотрено	

У сторон в эксплуатационной ответственности находятся следующие технологически соединенные элементы электрической сети:

Наименование электроустановки (оборудования), находящейся в эксплуатации сетевой организации	Наименование электроустановки (оборудования), находящейся в эксплуатации заявителя
Не предусмотрено	

4. Характеристики установленных измерительных комплексов содержатся в акте допуска прибора учета электрической энергии в эксплуатацию.

5. Устройства защиты, релейной защиты, противоаварийной и режимной автоматики: в соответствии с однолинейной схемой.

6. Автономный резервный источник питания: не предусмотрено.

7. Прочие сведения:

Акт об осуществлении технологического присоединения:

№17-19708-ЮР-194 (рег.№ 233156 от 17.07.2017г.) – аннулируется.

8. Схематично границы балансовой принадлежности объектов электроэнергетики (энергопринимающих устройств) и эксплуатационной ответственности сторон указаны в приведенной ниже однолинейной схеме присоединения энергопринимающих устройств.

Границы балансовой принадлежности и эксплуатационной ответственности определяются соглашением между балансодержателем сети и Заявителем
---



ПАО «Россети Ленэнерго»  
№ 514728  
Баренбург

9. Стороны подтверждают, что технологическое присоединение энергопринимающих устройств (энергетических установок) к электрической сети сетевой организации выполнено в соответствии с правилами и нормами.

Подписи и реквизиты сторон:

**Сетевая организация:**  
ПАО «Россети Ленэнерго»

**Заявитель:**  
Комитет имущественных отношений  
Санкт-Петербурга

Заместитель директора филиала  
ПАО "Россети Ленэнерго" "Кабельная сеть"

Заместитель председателя Комитета

Рыбкин А.А.

Федоров К.В.



1 по согласованности от 29.12.2022  
№ 8, АВ 296 24 39





№ 06-02-307/23  
от 02.06.2023

ПРАВИТЕЛЬСТВО САНКТ-ПЕТЕРБУРГА  
КОМИТЕТ ПО КОНТРОЛЮ ЗА ИМУЩЕСТВОМ САНКТ-ПЕТЕРБУРГА  
Санкт-Петербургское государственное казенное учреждение  
«Центр повышения эффективности использования государственного имущества»  
Невский пр., д.146, Санкт-Петербург, 191024 Тел./Факс: (812) 710-70-10 E-Mail: info@cspeigi.ru  
ОГРН 1117847089381, ИНН 7801542311, КПП 784201001

АКТ № 06-02-307/23

о добровольном освобождении земельного участка (объекта нежилого фонда)

Санкт-Петербург

«30» 05 2023 г.

Санкт-Петербургское государственное казенное учреждение «Центр повышения эффективности использования государственного имущества» (далее – Учреждение), в лице заместителя директора Клявина Максима Николаевича, и \_\_\_\_\_ в лице \_\_\_\_\_ составили настоящий Акт, подтверждающий добровольное освобождение земельного участка/(объекта нежилого фонда) площадью 107,2 кв.м, кадастровый номер 78:14:0007664:4892, расположенного по адресу: Санкт-Петербург, Московский проспект, дом 207, литера А, помещение 3-Н, 4-Н (далее - Объект).

Особые отметки: приказ ККИ от 13.01.2022 г. № 140-по

Фотофиксация на 2 л. \_\_\_\_\_

Примечание: Пользователь не установлен

от Пользователя:

\_\_\_\_\_  
(должность)

\_\_\_\_\_  
(ФИО)

\_\_\_\_\_  
(подпись)

М.П.

от Учреждения:

Заместитель директора

Клявин Максим Николаевич

\_\_\_\_\_  
(подпись)



