

ПРАВИТЕЛЬСТВО САНКТ- ПЕТЕРБУРГА  
КОМИТЕТ ИМУЩЕСТВЕННЫХ ОТНОШЕНИЙ САНКТ-ПЕТЕРБУРГА

РЕШЕНИЕ

о проведении аукциона на право заключения договора аренды объекта нежилого фонда,  
находящегося в государственной собственности Санкт-Петербурга

от 11.05.2023

№ 05-10-17657/23-0-0

В соответствии с распоряжением Комитета имущественных отношений Санкт-Петербурга от 31.07.2019 № 127-р «О проведении аукционов на право заключения договоров аренды объектов нежилого фонда, находящихся в государственной собственности Санкт-Петербурга»:

1. Провести торги в форме аукциона на право заключения договора аренды объекта нежилого фонда (далее – Аукцион), находящегося в государственной собственности Санкт-Петербурга (далее – Объект), расположенного по адресу: Санкт-Петербург, Садовая улица, дом 66, литера А, помещение 5-Н

Район Санкт-Петербурга: Адмиралтейский

Кадастровый номер: 78:32:0001067:3222

Этаж: цокольный

Общая площадь помещения: 156,8 кв.м

Входы: 1 отдельный с улицы, 1 отдельный со двора

Элементы благоустройства: электроснабжение, отопление, водоснабжение, канализация

Целевое назначение: нежилое

2. АО «Фонд имущества Санкт-Петербурга» обеспечить организацию Аукциона.

3. Проведение Аукциона осуществляется в электронной форме.

4. Установить, что:

4.1. Договор аренды Объекта заключается на 10 лет.

4.2. Начальная цена составляет: 1 395 686,44 (один миллион триста девяносто пять тысяч шестьсот восемьдесят шесть рублей 44 копейки) (без учета НДС).

5. Ограничения, обременения в отношении Объекта, определяемые в соответствии с заключениями уполномоченных исполнительных органов государственной власти и сведениями из Единого государственного реестра недвижимости:

Здание, в котором расположен Объект, является объектом культурного наследия регионального значения «Дом, где с 1886 г. жил и в 1890 г. умер создатель первого в мире самолета Можайский А.Ф.».

6. Информация о наличии (отсутствии) перепланировок Объекта, не согласованных в установленном порядке: самовольная перепланировка, переустройство.

7. Информация о наличии (отсутствии) технологического присоединения энергопринимающих устройств, необходимых для электроснабжения Объекта к электрическим сетям: 3 кВт.

8. Участниками Аукциона могут являться только физические лица, не являющиеся индивидуальными предпринимателями и применяющие специальный налоговый режим «Налог на профессиональный доход», субъекты малого и среднего предпринимательства, имеющие право на поддержку органами государственной власти и органами местного самоуправления в соответствии с частями 3 и 5 статьи 14 Федерального закона от 24.07.2007 № 209-ФЗ «О развитии малого и среднего предпринимательства в Российской Федерации», или организации, образующие инфраструктуру поддержки субъектов малого и среднего предпринимательства.

Заместитель  
Комитета

председателя

ДОКУМЕНТ ПОДПИСАН  
ЭЛЕКТРОННОЙ ПОДПИСЬЮ

Сертификат 0DB9E11A6845DF6E948CDEAD5EAE410D  
Владелец Федоров Кирилл Валентинович  
Действителен с 12.04.2022 по 06.07.2023

К.В.Фёдоров



РАСЧЕТ

арендной платы за нежилое помещение  
к договору аренды нежилого фонда

№ от г. по адресу:

190068, г. Санкт-Петербург, Садовая улица, д. 66, литера А, помещение N 5-Н

1. СПРАВОЧНЫЕ ДАННЫЕ

1.1. Наименование предприятия, арендующего данное помещение

1.2. Существующие ограничения на использование объекта

Офисное: нет Торговое: нет Промышленное: нет

1.3. Арендваемая площадь (м.кв.): 156.80

1.4. Занимаемые этажи: Цокольный этаж с загл. более 0,5 м.

Тех.этаж: нет;

1.5. Состояние помещения: удовлетворительное

1.6. Вход в помещение: отдельный с улицы

1.7. Тип здания: капитальное

1.8. Благоустройства: Водоснабжение: есть; Электроснабжение: есть;  
Отопление: есть; Канализация: есть;

1.9. Коэффициент социальной значимости арендатора: 1.0

1.10. Расположение:

Зона: 2

Координата X: 112 719

Координата Y: 92 476

2. РАСЧЕТ АРЕНДНОЙ ПЛАТЫ

2.1. Расчетные коэффициенты

Базовая ставка	9 527.000
Арендный	0.700
Местоположения	0.952
Площади	1.011
Занимаемых этажей	0.900
Состояния помещения	0.920
Входа в помещение	1.000
Типа здания	1.000
Элементов благоустройства	
- водоснабжения	1.000
- канализации	1.000
- отопления	1.000
- электричества	1.000
Ставка арендной платы в РУБ. за м.кв. в год (без льгот):	5 314.625
Ставка арендной платы в РУБ. за м.кв. в год:	5 314.625

Индекс изменения размеров ставки арендной платы 1.674823914

Наилучшее использование: Торговля

Арендная плата при наилучшем использовании:

Без льгот:

В год: 1 395 686.44 руб. в квартал: 348 921.61 руб. в месяц: 116 307.20 руб.

Средняя стоимость 1 кв.м. в год: 8 901.06 руб.

Общая арендуемая площадь по договору: 156.80 (помещений: 1)

Количество объектов в расчете: 1

Арендная плата при наилучшем использовании:

Без льгот:

В год: 1 395 686.44 руб. в квартал: 348 921.61 руб. в месяц: 116 307.20 руб.

С учетом коэффициента социальной значимости:

В год: 1 395 686.44 руб. в квартал: 348 921.61 руб. в месяц: 116 307.20 руб.

Средняя стоимость 1 кв.м. в год: 8 901.06 руб.

Дата расчета: 04.05.2023 Исполнитель: 

Попова П.В.

# СПРАВКА ДЛЯ РАСЧЕТА АРЕНДНОЙ ПЛАТЫ



## 1. Сведения об объекте.

Адрес объекта:

Район	Адмиралтейский	Улица	Садовая улица	
Номер дома	66	Корпус	Литера	А

Описательный адрес (угловых и сквозных строений):

Садовая улица, дом 66; переулок Макаренко, дом 2

Тип здания:

<input checked="" type="checkbox"/>	Капитальное
<input type="checkbox"/>	Капитальное деревянное

Тип объекта аренды:

<input type="checkbox"/>	здание	<input type="checkbox"/>	часть здания
<input type="checkbox"/>	сооружение	<input type="checkbox"/>	часть сооружения
<input checked="" type="checkbox"/>	помещение(я)	<input type="checkbox"/>	часть(и) помещения(й)

Номер объекта учета \*:

5-Н

Номер помещения(й) (части(ей)), сдаваемого(ых) в аренду \*\*:

5-Н

Занимаемые этажи:

<input type="checkbox"/>	1-й этаж
<input type="checkbox"/>	2-й этаж (с лифтом)
<input type="checkbox"/>	2-й этаж (без лифта)
<input type="checkbox"/>	Выше 2-го (с лифтом)
<input type="checkbox"/>	Выше 2-го (без лифта)
<input type="checkbox"/>	Подвал (с заглублением до 1.5 м включительно)
<input type="checkbox"/>	Подвал (с заглублением более 1.5 м)
<input type="checkbox"/>	Цоколь (с заглублением до 0.5 м включительно)
<input checked="" type="checkbox"/>	Цоколь (с заглублением более 0.5 м)

Элементы благоустройства здания:

<input checked="" type="checkbox"/>	Электроснабжение
<input checked="" type="checkbox"/>	Водоснабжение
<input checked="" type="checkbox"/>	Отопление
<input checked="" type="checkbox"/>	Канализация

Элементы благоустройства объекта учета \*:

<input checked="" type="checkbox"/>	Электроснабжение
<input checked="" type="checkbox"/>	Водоснабжение
<input checked="" type="checkbox"/>	Отопление
<input checked="" type="checkbox"/>	Канализация

Элементы благоустройства объекта аренды \*\*:

<input checked="" type="checkbox"/>	Электроснабжение	<input checked="" type="checkbox"/>	Водоснабжение
<input checked="" type="checkbox"/>	Отопление	<input checked="" type="checkbox"/>	Канализация

Технический этаж

Входы в помещение:

Входы в помещение:	Количество:	Номера по ситуационному плану:
С улицы отдельных:	1	10
С улицы общих:		
Со двора отдельных:	1	11
Со двора общих:		
Через проходную:		

Общая площадь здания (кв. м):

(заполняется при учете ПОН)

Общая площадь объекта учета (кв. м):

Общая площадь помещения(й) (части(ей)), сдаваемого в аренду на занимаемом этаже (кв.м):

Коэффициент потребительских качеств \*\*\*:

Общая площадь помещения(й) (части(ей)), сдаваемого(ых) в аренду на занимаемом этаже,

с учетом коэффициента потребительских качеств \*\*\*(кв. м):

Общая площадь объекта аренды (кв.м):

156.8	
156.8	5-Н
156.8	

Примечание:

Справка изготовлена по данным выписки из ЕГРН от 10.08.2021 № КУВИ-002/2021-103179522.

Общая площадь объекта учета по сведениям Единого государственного реестра недвижимости: 156.8 кв.м

В 2012 году в филиал ФГБУ «ФКП Росреестра» по Санкт-Петербургу сведения о помещении были переданы для включения в Государственный кадастр недвижимости (с 01.01.2017 - Единый государственный реестр недвижимости) – верно/не верно (не нужно зачеркнуть)

Сведения о перепланировке и т.д.

\* не заполняется при учете первичного объекта недвижимости

\*\* не заполняется, если объектом аренды является здание, сооружение

\*\*\* не заполняется, если объект аренды соответствует объекту учета

2. Схема расположения входов.



— - границы строения

Дополнительные сведения о строении: \_\_\_\_\_

3. Ведомость координат центров входов.

№ п/п	Характерная точка	№ вх.	Координаты центра входа		Примечание
			X, м	Y, м	
1	Е	10	112719.44	92476.80	
2	Ф	11	112733.10	92489.58	

Исполнитель: Попкова В.Н.

Начальник ПИБ Центральное

департамент кадастровой

деятельности:

Дата: 23 августа 2021 года

*Лоскут*

В.Б.Митичева



Район:

Адмиралтейский



Всего пронумеровано и  
проинформировано 21 листа(ов)  
2021



Начальник ПИБ Центрального  
департамента кадастровой  
деятельности  
В.Б. Митичева



**Филиал публично-правовой компании "Роскадастр" по Санкт-Петербургу**  
полное наименование органа регистрации прав

Выписка из Единого государственного реестра недвижимости об основных характеристиках и зарегистрированных правах на объект недвижимости

Сведения об основных характеристиках объекта недвижимости

На основании запроса от 03.05.2023, поступившего на рассмотрение 03.05.2023, сообщаем, что согласно записям Единого государственного реестра недвижимости:

Раздел 1 Лист 1

Помещение			
вид объекта недвижимости			

Лист № 1 раздела 1	Всего листов раздела 1: 1	Всего разделов: 3	Всего листов выписки: 4
--------------------	---------------------------	-------------------	-------------------------

03.05.2023г. № КУВИ-001/2023-103674950	
Кадастровый номер:	78:32:0001067:3222


Номер кадастрового квартала:	78:32:0001067
Дата присвоения кадастрового номера:	14.09.2012
Ранее присвоенный государственный учетный номер:	Кадастровый номер 78:32:1067:7:43:2
Местоположение:	г.Санкт-Петербург, Садовая улица, дом 66, литера А, помещение 5-Н
Площадь, м2:	156.8
Назначение:	Нежилое
Наименование:	Нежилое помещение
Номер, тип этажа, на котором расположено помещение, машино-место	Цокольный этаж № цокольный
Вид жилого помещения:	данные отсутствуют
Кадастровая стоимость, руб:	22062985.71
Кадастровые номера иных объектов недвижимости, в пределах которых расположен объект недвижимости:	78:32:0001067:3009
Виды разрешенного использования:	данные отсутствуют
Сведения об отнесении жилого помещения к определенному виду жилых помещений специализированного жилищного фонда, к жилым помещениям наемного дома социального использования или наемного дома коммерческого использования:	данные отсутствуют
Статус записи об объекте недвижимости:	Сведения об объекте недвижимости имеют статус "актуальные, ранее учтенные"
Особые отметки:	данные отсутствуют
Получатель выписки:	Попова Полина Владимировна, действующий(ая) на основании документа "" САНКТ-ПЕТЕРБУРГСКОЕ ГОСУДАРСТВЕННОЕ КАЗЕННОЕ УЧРЕЖДЕНИЕ "ИМУЩЕСТВО САНКТ-ПЕТЕРБУРГА"

полное наименование должности	 ДОКУМЕНТ ПОДПИСАН ЭЛЕКТРОННОЙ ПОДПИСЬЮ	инициалы, фамилия
	Сертификат: 3094B7974B3CA8E1F07A347CFAD6FA78 Владелец: ФЕДЕРАЛЬНАЯ СЛУЖБА ГОСУДАРСТВЕННОЙ РЕГИСТРАЦИИ, КАДАСТРА И КАРТОГРАФИИ Действителен: с 17.05.2022 по 10.08.2023	

Выписка из Единого государственного реестра недвижимости об основных характеристиках и зарегистрированных правах на объект недвижимости  
Сведения о зарегистрированных правах

Помещение			
вид объекта недвижимости			
Лист № 1 раздела 2	Всего листов раздела 2: 2	Всего разделов: 3	Всего листов выписки: 4
03.05.2023г. № КУВИ-001/2023-103674950			
Кадастровый номер:		78:32:0001067:3222	

1	Правообладатель (правообладатели):	1.1	Санкт-Петербург
	Сведения о возможности предоставления третьим лицам персональных данных физического лица:	1.1.1	данные отсутствуют
2	Вид, номер, дата и время государственной регистрации права:	2.1	Собственность 78-01-5/2001-553.1 12.01.2001 00:00:00
4	Сведения об осуществлении государственной регистрации сделки, права, ограничения права без необходимого в силу закона согласия третьего лица, органа:	4.1	данные отсутствуют
5	Ограничение прав и обременение объекта недвижимости:		
	5.1 вид:	Прочие ограничения прав и обременения объекта недвижимости	
	дата государственной регистрации:	09.12.2004 00:00:00	
	номер государственной регистрации:	78-01-9519/2004-283.3	
	срок, на который установлены ограничение прав и обременение объекта недвижимости:	данные отсутствуют	
	лицо, в пользу которого установлены ограничение прав и обременение объекта недвижимости:	данные о правообладателе отсутствуют	
	сведения о возможности предоставления третьим лицам персональных данных физического лица	данные отсутствуют	
	основание государственной регистрации:	Закон Санкт-Петербурга, № 141-47, выдан 02.07.1997	
	сведения об осуществлении государственной регистрации сделки, права, ограничения права без необходимого в силу закона согласия третьего лица, органа:	данные отсутствуют	
	сведения об управляющем залогом и о договоре управления залогом, если такой договор заключен для управления ипотекой:	данные отсутствуют	

	<p>ДОКУМЕНТ ПОДПИСАН ЭЛЕКТРОННОЙ ПОДПИСЬЮ</p>	
Сертификат: 3094B7974B3CA8E1F07A347CFAD6FA78	Владелец: ФЕДЕРАЛЬНАЯ СЛУЖБА ГОСУДАРСТВЕННОЙ РЕГИСТРАЦИИ, КАДАСТРА И КАРТОГРАФИИ	инициалы, фамилия
Действителен: с 17.05.2022 по 10.08.2023		
полное наименование должности		

Помещение	
вид объекта недвижимости	
Лист № 2 раздела 2	Всего листов раздела 2: 2
Всего разделов: 3	
Всего листов выписки: 4	
03.05.2023г. № КУВИ-001/2023-103674950	
Кадастровый номер:	78:32:0001067:3222
	сведения о депозитари, который осуществляет хранение бездвиженной документарной закладной или электронной закладной:
	ведения о внесении изменений или дополнений в регистрационную запись об ипотеке:
6	Заявленные в судебном порядке права требования:
7	Сведения о возражении в отношении зарегистрированного права:
8	Сведения о возможности предоставления третьим лицам персональных данных физического лица
9	Сведения о наличии решения об изъятии объекта недвижимости для государственных и муниципальных нужд:
10	Сведения о невозможности государственной регистрации без личного участия правообладателя или его законного представителя:
11	Правопритязания и сведения о наличии поступивших, но не рассмотренных заявлений о проведении государственной регистрации права (перехода, прекращения права), ограничения права или обременения объекта недвижимости, сделки в отношении объекта недвижимости:

полное наименование должности	 <p>ДОКУМЕНТ ПОДПИСАН ЭЛЕКТРОННОЙ ПОДПИСЬЮ</p> <p>Сертификат: 3094В7974ВЗСА8Е1F07А347CFAD6FA78 Владелец: ФЕДЕРАЛЬНАЯ СЛУЖБА ГОСУДАРСТВЕННОЙ РЕГИСТРАЦИИ, КАДАСТРА И КАРТОГРАФИИ Действителен: с 17.05.2022 по 10.08.2023</p>	инициалы, фамилия







ПРАВИТЕЛЬСТВО САНКТ-ПЕТЕРБУРГА

КОМИТЕТ ПО ГОСУДАРСТВЕННОМУ  
КОНТРОЛЮ, ИСПОЛЬЗОВАНИЮ  
И ОХРАНЕ ПАМЯТНИКОВ ИСТОРИИ  
И КУЛЬТУРЫ

САНКТ-ПЕТЕРБУРГСКОЕ  
ГОСУДАРСТВЕННОЕ КАЗЕННОЕ  
УЧРЕЖДЕНИЕ  
"ЦЕНТР ИНФОРМАЦИОННОГО  
ОБЕСПЕЧЕНИЯ ОХРАНЫ ОБЪЕКТОВ  
КУЛЬТУРНОГО НАСЛЕДИЯ"  
(СПб ГКУ ЦИОООКН)

ул. Зодчего Росси, д. 1-3, Санкт-Петербург, 191011  
тел. (812) 417-2232  
<http://cioookn.kgiop.gov.spb.ru>

№01-43-3044/23-0-1 от 13.02.2023

№ 01-43-3044/23-0-0 от 13.02.2023

На № 04-07-2289/23-0-0 от 10.02.2023

На Ваше обращение сообщаем, что объект по адресу: **г. Санкт-Петербург, Садовая улица, дом 66, литера А** на основании Закона Санкт-Петербурга «Об объявлении охраняемыми памятниками истории и культуры местного значения» от 02.07.1997 № 141-47 относится к числу объектов культурного наследия регионального значения "Дом, где с 1886 г. жил и в 1890 г. умер создатель первого в мире самолета Можайский А.Ф."

Объект подлежит государственной охране и использованию в соответствии с Федеральным законом от 25.06.2002 № 73-ФЗ "Об объектах культурного наследия (памятниках истории и культуры) народов Российской Федерации", Законом Санкт-Петербурга от 12.07.2007 № 333-64 "Об охране объектов культурного наследия в Санкт-Петербурге", а также иными нормативными правовыми актами.

**Начальник отдела информации об  
объектах культурного наследия и  
режимах зон охраны**

ДОКУМЕНТ ПОДПИСАН  
ЭЛЕКТРОННОЙ ПОДПИСЬЮ

Сертификат 00CDFC792B66C41EB232883D93E72D081D  
Владелец Коробкова Елена Валентиновна  
Действителен с 11.10.2022 по 04.01.2024

**Е.В. Коробкова**

Долгушина М.И.  
(812) 417-43-46





ПРАВИТЕЛЬСТВО САНКТ-ПЕТЕРБУРГА  
КОМИТЕТ ПО ГОСУДАРСТВЕННОМУ  
КОНТРОЛЮ, ИСПОЛЬЗОВАНИЮ  
И ОХРАНЕ ПАМЯТНИКОВ  
ИСТОРИИ И КУЛЬТУРЫ  
(КГИОП)

пл. Ломоносова, д. 1, Санкт-Петербург, 191023  
Тел. (812) 417-43-03, Факс (812) 710-42-45  
E-mail: [kgiop@gov.spb.ru](mailto:kgiop@gov.spb.ru)  
<https://www.gov.spb.ru>, <http://kgiop.ru>

№01-43-3074/23-0-1 от 10.03.2023

На № 04-07-2305/23-0-0 от 13.02.2023

Рег. № 01-43-3074/23-0-0 от 13.02.2023

Заместителю директора СПб ГКУ  
«Имущество Санкт-Петербурга»  
Комитета имущественных отношений  
Санкт-Петербурга

Очкивской О.С.

[gku@commim.spb.ru](mailto:gku@commim.spb.ru)

**Уважаемая Ольга Сергеевна!**

Рассмотрев Ваше обращение, КГИОП сообщает следующее.

Здание по адресу: г. Санкт-Петербург, Садовая улица, дом 6б, литера А, на основании Закона Санкт-Петербурга от 02.07.1997 № 141-47 является объектом культурного наследия регионального значения «Дом, где с 1886 г. жил и в 1890 г. умер создатель первого в мире самолета Можайский А.Ф.».

В порядке, установленном статьей 47.6 Федерального закона от 25.06.2002 № 73-ФЗ «Об объектах культурного наследия (памятниках истории и культуры) народов Российской Федерации» (далее – Федеральный закон), охранное обязательство на указанный объект культурного наследия КГИОП не утверждалось, ранее на помещение 5-Н КГИОП заключалось охранный обязательство от 06.07.2004 № 4815. В силу пункта 6 названного охранного обязательства последнее прекращает свое действие при прекращении договора аренды на помещение, а также при изменении формы собственности на помещение. Дополнительно сообщаем, что заявлений о расторжении указанного договора в КГИОП не поступало.

В случае, если к моменту заключения договора, не оформлено охранный обязательство, предусмотренное статьей 47.6 Федерального закона или отсутствует ранее заключенное охранный обязательство, лицо, у которого на основании указанных договоров возникает право собственности на объект культурного наследия, включенный в реестр, либо права владения и (или) пользования таким имуществом, обязано выполнять требования в отношении объекта культурного наследия, включенного в реестр, предусмотренные пунктами 1 - 3 статьи 47.3 Федерального закона, до момента вручения такому лицу охранного обязательства, предусмотренного статьей 47.6 Федерального закона.

Учитывая сказанное, в договор, предусматривающий передачу права собственности на объект культурного наследия, включенный в реестр, необходимо включить обременения в виде обязательства по соблюдению требований, установленных законодательством об охране объектов культурного наследия.

Приложение на 5 листах в 1 экз.

**Начальник Юридического  
управления-юрисконсульт  
КГИОП**

ДОКУМЕНТ ПОДПИСАН  
ЭЛЕКТРОННОЙ ПОДПИСЬЮ

Сертификат 00AF4EA1EF1A6C3411A7FC11ABA65C21B9  
Владелец Трушина Жанна Германовна  
Действителен с 24.03.2022 по 17.06.2023

**Ж.Г. Трушина**

Исполнитель: Иванова Ю.А. 8-(812)-312-7620

**Санкт-Петербургское государственное казенное учреждение  
«Имущество Санкт-Петербурга»  
Отдел проведения проверок и обследований  
земельных участков и объектов нежилого фонда**

**Акт обследования объекта нежилого фонда**

Санкт-Петербург

«19» апреля 2023 г.

1. Адрес: г. Санкт-Петербург, Садовая ул., д. 66, лит. А, пом. 5-Н.
2. Площадь: 156.8 кв.м
3. Этаж: цокольный
4. Входы: отдельный с улицы через приямок, отдельный со двора через приямок
5. Кадастровый номер: 78:32:0001067:3222
6. Состояние: удовлетворительное
7. Элементы благоустройства: визуально выявлены элементы электроснабжения, отопления, водоснабжения, канализации.
8. Обследование проводилось с использованием документов технического и кадастрового учета: поэтажный план из выписки ЕГРН от 28.01.2022 г.
9. В результате обследования объекта нежилого фонда установлено:  
Помещение не используется, свободно от имущества третьих лиц, захламлено.  
В помещении проходят транзитные трубы.  
Визуально выявлены перепланировки:  
в ч.п.1 установлены перегородки с дверным проемом, образована новая ч.п.(фото 6,7).  
в ч.п.1 установлены перегородки для зонирования пространства (фото 8,9,11).  
перегородки с дверными проемами между ч.п.1,4,5 демонтированы, установлены новые перегородки, образована новая ч.п. (фото 11,12,14,35,40-43).  
в ч.п.2 установлены перегородки с дверями, образованы 5 новых ч.п. в 4 вновь образованных ч.п. оборудованы санузлы, душевая (фото 15-27,37-39).  
в перегородке между ч.п.2 и ч.п.3 дверной проем зашит (фото 24,26,30).  
в ч.п.3 установлена перегородка для зонирования пространства (фото 29,32).  
в перегородке между ч.п.2 и ч.п.4 оборудованы дверные проемы (фото 34,36).  
перегородки между ч.п.4 и ч.п.5 демонтированы (фото 34,35,42,43).  
в ч.п.5 установлены перегородки с дверями, образованы 2 новые ч.п. (фото 40,44-49)



**Санкт-Петербургское государственное казенное учреждение  
«Имущество Санкт-Петербурга»  
Отдел проведения проверок и обследований  
земельных участков и объектов нежилого фонда**

Фотофиксация произведена на фотоаппарат Nikon COOLPIX AW130 № 42030056

Лицо, ответственное за обеспечение доступа:

Приложение: материалы фотофиксации на 9л.

Инспектор по обследованию ОНФ  
отдела проведения проверок и обследований  
земельных участков и объектов нежилого фонда  
СПб ГКУ «Имущество Санкт-Петербурга»



(подпись)

Сыченко Э.А.  
(ФИО)


Акт согласован:

Начальник отдела  
проведения проверок и обследований  
земельных участков и объектов нежилого фонда  
СПб ГКУ «Имущество Санкт-Петербурга»



(подпись)

Яковлев А.Р.  
(ФИО)



**Санкт-Петербургское государственное казенное учреждение  
«Имущество Санкт-Петербурга»  
Отдел проведения проверок и обследований  
земельных участков и объектов нежилого фонда**

Акт осмотра объекта нежилого фонда от 19.04.2023, расположенного по адресу:  
Санкт-Петербург, Садовая ул., д. 66, лит. А, пом. 5-Н.

Фото №1



Фото №2 (вход в помещение)



Фото №3



Фото №4 (вход в помещение)




Фото №5 (вход в помещение)



Фото №6 (ч.п.1)



**Санкт-Петербургское государственное казенное учреждение  
«Имущество Санкт-Петербурга»  
Отдел проведения проверок и обследований  
земельных участков и объектов нежилого фонда**

Акт осмотра объекта нежилого фонда от 19.04.2023, расположенного по адресу:  
Санкт-Петербург, Садовая ул., д. 66, лит. А, пом. 5-Н.

Фото №7 (ч.п.1)



Фото №8 (ч.п.1)



Фото №9 (ч.п.1)



Фото №10 (ч.п.1)



Фото №11 (ч.п.1)



Фото №12 (ч.п.1)



**Санкт-Петербургское государственное казенное учреждение  
«Имущество Санкт-Петербурга»  
Отдел проведения проверок и обследований  
земельных участков и объектов нежилого фонда**

Акт осмотра объекта нежилого фонда от 19.04.2023, расположенного по адресу:  
Санкт-Петербург, Садовая ул., д. 66, лит. А, пом. 5-Н.

Фото №13 (ч.п.1)



Фото №14 (ч.п.1)



Фото №15 (ч.п.2)



Фото №16 (ч.п.2)



Фото №17 (ч.п.2)



Фото №18 (ч.п.2)





**Санкт-Петербургское государственное казенное учреждение  
«Имущество Санкт-Петербурга»  
Отдел проведения проверок и обследований  
земельных участков и объектов нежилого фонда**

Акт осмотра объекта нежилого фонда от 19.04.2023, расположенного по адресу:  
Санкт-Петербург, Садовая ул., д. 66, лит. А, пом. 5-Н.

Фото №19 (ч.п.2)



Фото №20 (ч.п.2)




Фото №21 (ч.п.2)

Фото №22 (ч.п.2)



Фото №23 (ч.п.2)

Фото №24 (ч.п.2)



**Санкт-Петербургское государственное казенное учреждение  
«Имущество Санкт-Петербурга»  
Отдел проведения проверок и обследований  
земельных участков и объектов нежилого фонда**

Акт осмотра объекта нежилого фонда от 19.04.2023, расположенного по адресу:  
Санкт-Петербург, Садовая ул., д. 66, лит. А, пом. 5-Н.

Фото №25 (ч.п.2)



Фото №26 (ч.п.2)



Фото №27 (ч.п.2)




Фото №28 (ч.п.3)



Фото №29 (ч.п.3)



Фото №30 (ч.п.3)



**Санкт-Петербургское государственное казенное учреждение  
«Имущество Санкт-Петербурга»  
Отдел проведения проверок и обследований  
земельных участков и объектов нежилого фонда**

Акт осмотра объекта нежилого фонда от 19.04.2023, расположенного по адресу:  
Санкт-Петербург, Садовая ул., д. 66, лит. А, пом. 5-Н.

Фото №31 (ч.п.3)



Фото №32 (ч.п.3)



Фото №33 (ч.п.3)



Фото №34 (ч.п.4)



Фото №35 (ч.п.4)



Фото №36 (ч.п.4)



**Санкт-Петербургское государственное казенное учреждение  
«Имущество Санкт-Петербурга»  
Отдел проведения проверок и обследований  
земельных участков и объектов нежилого фонда**

Акт осмотра объекта нежилого фонда от 19.04.2023, расположенного по адресу:  
Санкт-Петербург, Садовая ул., д. 66, лит. А, пом. 5-Н.

Фото №37 (ч.п.2)



Фото №38 (ч.п.2)



Фото №39 (ч.п.2)



Фото №40 (ч.п.4,5)



Фото №41 (ч.п.5)



Фото №42 (ч.п.5,4)



**Санкт-Петербургское государственное казенное учреждение  
«Имущество Санкт-Петербурга»  
Отдел проведения проверок и обследований  
земельных участков и объектов нежилого фонда**

Акт осмотра объекта нежилого фонда от 19.04.2023, расположенного по адресу:  
Санкт-Петербург, Садовая ул., д. 66, лит. А, пом. 5-Н.

Фото №43 (ч.п.5,4)



Фото №44 (ч.п.5)




Фото №45 (ч.п.5)



Фото №46 (ч.п.5)




Фото №47 (ч.п.5)



Фото №48 (ч.п.5)



**Санкт-Петербургское государственное казенное учреждение  
«Имущество Санкт-Петербурга»  
Отдел проведения проверок и обследований  
земельных участков и объектов нежилого фонда**

Акт осмотра объекта нежилого фонда от 19.04.2023, расположенного по адресу:  
Санкт-Петербург, Садовая ул., д. 66, лит. А, пом. 5-Н.

Фото №49 (ч.п.5)

Фото №50 (ч.п.6)





Фото №51 (ч.п.6)

Фото №52 (ч.п.6)



Фото №53 (ч.п.7)

Фото №54 (ч.п.7)



22.03.2023



МЧС РОССИИ

ГЛАВНОЕ УПРАВЛЕНИЕ  
МИНИСТЕРСТВА РОССИЙСКОЙ ФЕДЕРАЦИИ  
ПО ДЕЛАМ ГРАЖДАНСКОЙ ОБОРОНЫ,  
ЧРЕЗВЫЧАЙНЫМ СИТУАЦИЯМ И ЛИКВИДАЦИИ  
ПОСЛЕДСТВИЙ СТИХИЙНЫХ БЕДСТВИЙ  
ПО Г. САНКТ-ПЕТЕРБУРГУ  
(Главное управление МЧС России  
по г. Санкт-Петербургу)

ул. Большая Морская, д. 40, лит. А  
г. Санкт-Петербург, 190031  
тел. (812) 718-25-05, факс (812) 571-53-34

11.03.2023 № СПб-130-2561

На № 04-21-2302/23-0-0 от 13.02.2023

О предоставлении учетных данных

Заместителю директора  
СПб ГКУ «Имущество  
Санкт-Петербурга»

Очкивской О.С.

ул. Новгородская, д. 20, лит. А, пом. 2-Н  
Санкт-Петербург, 191124

Уважаемая Ольга Сергеевна!

Главное управление МЧС России по г. Санкт-Петербургу (далее – Главное управление) на Ваш запрос сообщает, что по итогам инвентаризации защитных сооружений гражданской обороны 2018 года, проведенной в соответствии с Постановлением Правительства Санкт-Петербурга от 01.08.2018 № 630, объекты недвижимости, расположенные по адресам: Санкт-Петербург, наб. реки Фонтанки, д. 38, лит. Б, пом. 13-Н; Санкт-Петербург, Литейный пр., д. 53, лит. А, пом. 42-Н; Санкт-Петербург, г. Ломоносов, Профсоюзная ул., д. 6, лит. А; Санкт-Петербург, пр. Стачек, д. 16, лит. А, пом. 125-Н; Санкт-Петербург, Бронницкая ул., д. 26, лит. А, пом. 1-Н; Санкт-Петербург, Садовая ул., д. 66, лит. А, пом. 5-Н; Санкт-Петербург, Басков пер., д. 5, лит. А, пом. 3-Н; Санкт-Петербург, ул. Воскова, д. 13, корп. 2, лит. Б; Санкт-Петербург, ул. Генерала Симоняка, д. 10, лит. А, пом. 6-Н; Санкт-Петербург, Красносельская ул., д. 16, лит. А, пом. 1-Н, не являются защитными сооружениями гражданской обороны.

По адресам: Санкт-Петербург, 3-я линия В.О., д. 26; Санкт-Петербург, ул. Маяковского, д. 16, числятся защитные сооружения гражданской обороны.

Заместитель начальника Главного управления  
(по гражданской обороне и защите населения)

Е.В. Цыганов

Петроченков Сергей Владимирович  
(812) 247-09-95

СПб ГКУ «Имущество СПб»  
№ 04-21-13978/23-0-0  
от 23.03.2023





**ПУБЛИЧНОЕ АКЦИОНЕРНОЕ ОБЩЕСТВО  
ЭНЕРГЕТИКИ И ЭЛЕКТРИФИКАЦИИ «ЛЕНЭНЕРГО»**

площадь Конституции, д. 1, Санкт-Петербург, 196247

тел.: 8 (800) 700-14-71, факс: 8 (812) 494-32-54, e-mail: office@lenenergo.ru, горячая линия: 8 (812) 494-31-71

**А К Т**

**об осуществлении технологического присоединения**

№ 15-37086

от "22" 06 2016 г.

Публичное акционерное общество энергетики и электрификации «Ленэнерго»,

(полное наименование сетевой организации)

именуемое в дальнейшем сетевой организацией, в лице

Начальника департамента технологического присоединения по СПб

Леонида Вадимовича Тарараксина,

(должность, Ф.И.О. лица – представителя сетевой организации)

действующего на основании

доверенности 399-15 от 07.10.2015г.,

(устава, доверенности, иных документов)

с одной стороны, и

Комитет по управлению городским имуществом

(полное наименование заявителя – юридического лица, Ф.И.О. заявителя – физического лица)

именуемая в дальнейшем заявителем с другой стороны, вместе именуемые сторонами, оформили и подписали настоящий акт о нижеследующем.

Характеристики выполненного присоединения:


максимальная мощность: **3,0 (три) кВт**, с учетом опосредованно присоединенных энергопринимающих устройств субабонентов;

Энергопринимающие устройства заявителя: **ВРУ объекта в совокупности с питающей, распределительной и групповой сетями.**

№ объекта	Наименование объекта	Адрес объекта
1	нежилое помещение	Санкт-Петербург, Садовая ул., д.66, лит.А, пом.5Н







Перечень точек присоединения:

№ объекта	Точка присоединения	Источник питания (наименование питающих линий)	Описание точки присоединения	Уровень напряжения (кВ)	Максимальная мощность (кВт)	Категория надежности электроснабжения	Предельное значение коэффициента реактивной мощности (tg φ)	Устройства защиты, релейной защиты, противоаварийной и режимной автоматики
1	РУ-0,38 кВ ТП 5604 (через распределительную сеть дома)	ПС 18 (РТП 5640, ТП 5604, ф.18-01, 18-54)	Контактные соединения коммутационных аппаратов РУ-0,38 кВ ТП 5604 и кабельных наконечников кабельных линий 0,38кВ отходящих в сторону ГРЩ дома № 66, лит.А по Садовой ул. (через распределительную сеть дома)	0,38/0,22	3,0	3	0,35	-

Приборы учета (измерительные комплексы):

№ объекта	Точка присоединения	Приборы учета			Измерительные трансформаторы тока				Измерительные трансформаторы напряжения			
		Место установки	Тип	Класс точности	Место установки	Тип	Коэффициент трансформации	Класс точности	Место установки	Тип	Коэффициент трансформации	Класс точности
1	Учет электроэнергии организован в соответствии с требованиями раздела X Основных положений функционирования розничных рынков, утвержденных Постановлением Правительства РФ № 442 от 04.05.2012 г.											

Стороны подтверждают, что технологическое присоединение энергопринимающих устройств (энергетических установок) к электрической сети сетевой организации выполнено в соответствии с правилами и нормами. Заявитель претензий по оказанию услуг к сетевой организации не имеет.

Подписи сторон:

**Сетевая организация:**  
 ПАО «Ленэнерго»


**Заявитель:**  
 КИО СПб

Начальник департамента технологического присоединения по СПб

Председатель  
 Начальник Управления анализа сделок с объектами недвижимости

/Тараксин Л.В./

/Лудинова Ю.В./



Ваганова О.А.  
 Тел.494-33-61  
 № 15-37086-ЦР

