

ПРАВИТЕЛЬСТВО САНКТ- ПЕТЕРБУРГА
КОМИТЕТ ИМУЩЕСТВЕННЫХ ОТНОШЕНИЙ САНКТ-ПЕТЕРБУРГА

РЕШЕНИЕ

о проведении аукциона на право заключения договора аренды объекта нежилого фонда,
находящегося в государственной собственности Санкт-Петербурга
от 11.04.2023 № 05-25-12408/23-0-0

В соответствии с распоряжением Комитета имущественных отношений Санкт-Петербурга от 31.07.2019 № 127-р «О проведении аукционов на право заключения договоров аренды объектов нежилого фонда, находящихся в государственной собственности Санкт-Петербурга»:

1. Провести торги в форме аукциона на право заключения договора аренды объекта нежилого фонда (далее – Аукцион), находящегося в государственной собственности Санкт-Петербурга (далее – Объект), расположенного по адресу: Санкт-Петербург, п. Саперный, ул. Дорожная, д. 7, литера А, помещение 8-Н.

Район Санкт-Петербурга: Колпинский
Кадастровый номер: 78:37:0017546:2225

Этаж: 1

Общая площадь помещения: 74,2 кв.м.

Входы: 1 отдельный с улицы

Элементы благоустройства: электроснабжение, отопление, водоснабжение, канализация

Целевое назначение: нежилое

2. Санкт-Петербургскому государственному казенному учреждению «Имущество Санкт-Петербурга»/юридическому лицу, с которым по результатам проведения конкурсного отбора юридических лиц для осуществления функций по организации и проведению от имени Комитета имущественных отношений Санкт-Петербурга аукционов на право заключения договоров аренды объектов нежилого фонда, находящихся в государственной собственности Санкт-Петербурга, заключен договор, обеспечить организацию Аукциона.

3. Проведение Аукциона осуществляется в электронной форме.

4. Установить, что:

4.1. Договор аренды Объекта заключается на 10 лет.

4.2. Начальная цена составляет: 172 015,60 (сто семьдесят две тысячи пятнадцать рублей 60 копеек) (без учета НДС).

5. Ограничения, обременения в отношении Объекта, определяемые в соответствии с заключениями уполномоченных исполнительных органов государственной власти и сведениями из Единого государственного реестра недвижимости:

Объект расположен вне границ зон охраны и защитных зон объектов культурного наследия на территории Санкт-Петербурга.

6. Информация о наличии (отсутствии) перепланировок Объекта, не согласованных в установленном порядке: самовольная перепланировка.

7. Информация о наличии (отсутствии) технологического присоединения энергопринимающих устройств, необходимых для электроснабжения Объекта к электрическим сетям: отсутствует.

8. Участниками Аукциона могут являться только физические лица, не являющиеся индивидуальными предпринимателями и применяющие специальный налоговый режим «Налог на профессиональный доход», субъекты малого и среднего предпринимательства, имеющие право на поддержку органами государственной власти и органами местного самоуправления в соответствии с частями 3 и 5 статьи 14 Федерального закона от 24.07.2007 № 209-ФЗ «О развитии малого и среднего предпринимательства в Российской Федерации», или организации, образующие инфраструктуру поддержки субъектов малого и среднего предпринимательства.

Заместитель
председателя Комитета

ДОКУМЕНТ ПОДПИСАН
ЭЛЕКТРОННОЙ ПОДПИСЬЮ

Сертификат 0DB9E11A6845DF6E946CDEAD5EAE410D
Владелец Федоров Кирилл Валентинович
Действителен с 12.04.2022 по 06.07.2023

РАСЧЕТ
арендной платы за нежилое помещение
к договору аренды нежилого фонда

№ _____ от _____ г. по адресу:
196644, Санкт-Петербург, поселок Саперный, Дорожная улица, д. 7, литера А, помещение N 8-Н
1. СПРАВОЧНЫЕ ДАННЫЕ

- 1.1. Наименование предприятия, арендующего данное помещение
1.2. Существующие ограничения на использование объекта
Офисное: нет Торговое: нет Промышленное: нет
1.3. Арендваемая площадь (м.кв.): 74.20
1.4. Занимаемые этажи: 1 этаж

Тех.этаж: нет;

- 1.5. Состояние помещения: удовлетворительное
1.6. Вход в помещение: отдельный с улицы
1.7. Тип здания: капитальное
1.8. Благоустройства: Водоснабжение: есть; Электроснабжение: есть;
Отопление: есть; Канализация: есть;
1.9. Коэффициент социальной значимости арендатора: 1.0
1.10. Расположение:
Зона: 5
Координата X: 134 954 Координата Y: 76 871

2. РАСЧЕТ АРЕНДНОЙ ПЛАТЫ

2.1. Расчетные коэффициенты

Базовая ставка	2 524.000
Арендный	0.900
Местоположения	0.647
Площади	1.108
Занимаемых этажей	1.000
Состояния помещения	0.850
Входа в помещение	1.000
Типа здания	1.000
Элементов благоустройства	
- водоснабжения	1.000
- канализации	1.000
- отопления	1.000
- электричества	1.000
Ставка арендной платы в РУБ. за м.кв. в год (без льгот):	1 384.187
Ставка арендной платы в РУБ. за м.кв. в год:	1 384.187

Индекс изменения размеров ставки арендной платы 1.674823914
Наилучшее использование: Торговля
Арендная плата при наилучшем использовании:
Без льгот:
В год: 172 015.60 руб. в квартал: 43 003.90 руб. в месяц: 14 334.63 руб.
Средняя стоимость 1 кв.м. в год: 2 318.27 руб.

Общая арендуемая площадь по договору: 74.20 (помещений: 1)

Количество объектов в расчете: 1

Арендная плата при наилучшем использовании:


Без льгот:

В год: 172 015.60 руб. в квартал: 43 003.90 руб. в месяц: 14 334.63 руб.

С учетом коэффициента социальной значимости:

В год: 172 015.60 руб. в квартал: 43 003.90 руб. в месяц: 14 334.64 руб.

Средняя стоимость 1 кв.м. в год: 2 318.27 руб.

Дата расчета: 10.04.2023 Исполнитель: 

Попова П.В.

СПРАВКА ДЛЯ РАСЧЕТА АРЕНДНОЙ ПЛАТЫ



1. Сведения об объекте.

Адрес объекта:

Район	Колпинский	Улица	посёлок Сапёрный, Дорожная улица	
Номер дома	7	Корпус	Литера	А

Описательный адрес (угловых и сквозных строений):

посёлок Сапёрный, Дорожная улица, дом 7

Тип здания:		Тип объекта аренды:			
<input checked="" type="checkbox"/>	Капитальное	<input type="checkbox"/>	здание	<input type="checkbox"/>	часть здания
<input type="checkbox"/>	Капитальное деревянное	<input type="checkbox"/>	сооружение	<input type="checkbox"/>	часть сооружения
		<input checked="" type="checkbox"/>	помещение(я)	<input type="checkbox"/>	часть(и) помещения(й)
Номер объекта учета *:		Номер помещения(й) (части(ей)), сдаваемого(ых) в аренду **:			
8-Н		8-Н			

Занимаемые этажи:		Элементы благоустройства здания:	
<input checked="" type="checkbox"/>	1-й этаж	<input checked="" type="checkbox"/>	Электроснабжение
<input type="checkbox"/>	2-й этаж (с лифтом)	<input checked="" type="checkbox"/>	Водоснабжение
<input type="checkbox"/>	2-й этаж (без лифта)	<input checked="" type="checkbox"/>	Отопление
<input type="checkbox"/>	Выше 2-го (с лифтом)	<input checked="" type="checkbox"/>	Канализация
<input type="checkbox"/>	Выше 2-го (без лифта)	Элементы благоустройства объекта учета *:	
<input type="checkbox"/>	Подвал (с заглублением до 1.5 м включительно)	<input checked="" type="checkbox"/>	Электроснабжение
<input type="checkbox"/>	Подвал (с заглублением более 1.5 м)	<input checked="" type="checkbox"/>	Водоснабжение
<input type="checkbox"/>	Цоколь (с заглублением до 0.5 м включительно)	<input checked="" type="checkbox"/>	Отопление
<input type="checkbox"/>	Цоколь (с заглублением более 0.5 м)	<input checked="" type="checkbox"/>	Канализация
<input type="checkbox"/>	Технический этаж	Элементы благоустройства объекта аренды **:	
		<input checked="" type="checkbox"/>	Электроснабжение
		<input checked="" type="checkbox"/>	Водоснабжение
		<input checked="" type="checkbox"/>	Отопление
		<input checked="" type="checkbox"/>	Канализация

Входы в помещение:	Количество:	Номера по ситуационному плану:
С улицы отдельных:	1	4
С улицы общих:		
Со двора отдельных:		
Со двора общих:		
Через проходную:		

Общая площадь здания (кв. м): (заполняется при учете ПОН)	
Общая площадь объекта учета (кв. м):	74.2
Общая площадь помещения(й) (части(ей)), сдаваемого в аренду на занимаемом этаже (кв.м):	74.2 8-Н
Коэффициент потребительских качеств ***:	
Общая площадь помещения(й) (части(ей)), сдаваемого(ых) в аренду на занимаемом этаже, с учетом коэффициента потребительских качеств ***(кв. м):	
Общая площадь объекта аренды (кв.м):	74.2

Примечание:

Общая площадь объекта учета по сведениям Единого государственного реестра недвижимости: 74.2 кв.м

В 2012 году (с учётом последующих корректировок, при наличии) в филиал ФГБУ «ФКП Росреестра» по Санкт-Петербургу сведения о помещении были переданы для включения в Государственный кадастр недвижимости (с 01.01.2017 - Единый государственный реестр недвижимости) – верно/неверно- (ненужное зачеркнуть)

Сведения о перепланировке и т.д.

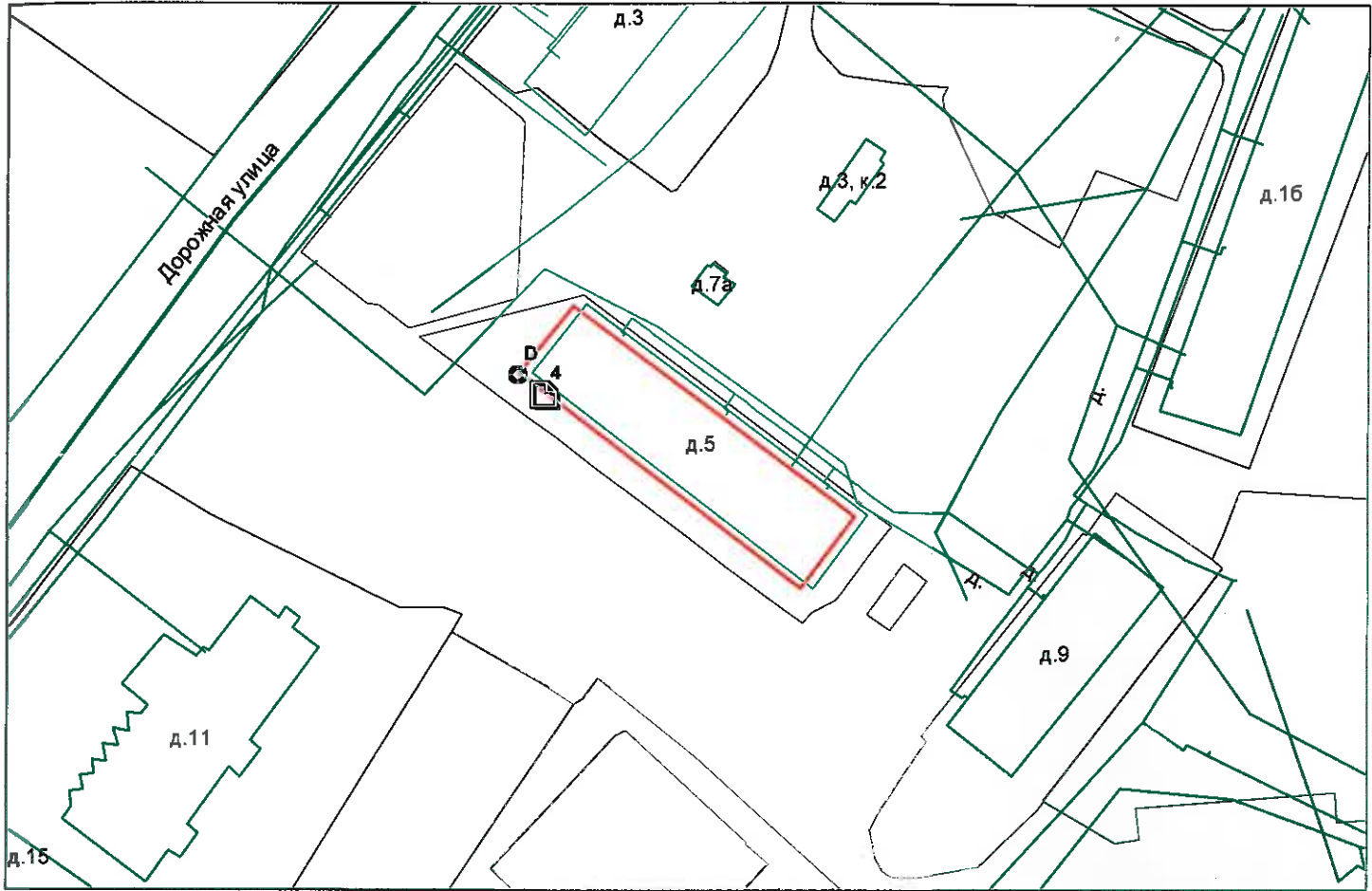
Характеристики объекта указаны согласно Выписке из ЕГРН от 11.07.2022 № КУВИ-001/2022-115815510. Элементы благоустройства и тип входа в объект аренды указаны по состоянию на 25.08.2022.

* не заполняется при учете первичного объекта недвижимости

** не заполняется, если объектом аренды является здание, сооружение

*** не заполняется, если объект аренды соответствует объекту учета

2. Схема расположения входов.



— - границы строения

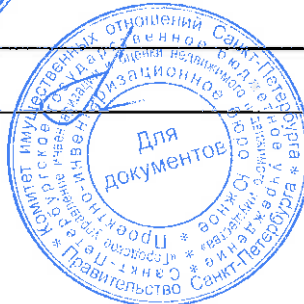
Дополнительные сведения о строении: _____

3. Ведомость координат центров входов.

№ п/п	Характерная точка	№ вх.	Координаты центра входа		Примечание
			X, м	Y, м	
1	D	4	134954.20	76871.46	

Исполнитель: Выучейская С.И.
 Начальник ПИБ Южное департамента
 кадастровой деятельности:
 Дата: 26 августа 2022 года

М.Д.Ботева
 М.Д.Ботева



Район: Колпинский



Филиал публично-правовой компании "Роскадастр" по Санкт-Петербургу
полное наименование органа регистрации прав

Выписка из Единого государственного реестра недвижимости об основных характеристиках и зарегистрированных правах на объект недвижимости

Сведения об основных характеристиках объекта недвижимости

На основании запроса от 06.03.2023, поступившего на рассмотрение 06.03.2023, сообщаем, что согласно записям Единого государственного реестра недвижимости:

Раздел 1 Лист 1

Помещение			
вид объекта недвижимости			

Лист № 1 раздела 1	Всего листов раздела 1: 1	Всего разделов: 3	Всего листов выписки: 3
--------------------	---------------------------	-------------------	-------------------------

06.03.2023г. № КУВИ-001/2023-56130233	
Кадастровый номер:	78:37:0017546:2225

Номер кадастрового квартала:	78:37:0017546
Дата присвоения кадастрового номера:	14.09.2012
Ранее присвоенный государственный учетный номер:	Инвентарный номер б/н; Кадастровый номер 78:17546:0:41:5
Местоположение:	Санкт-Петербург, п. Саперный, ул. Дорожная, д. 7, литера. А, пом. 8-Н
Площадь, м2:	74.2
Назначение:	Нежилое помещение
Наименование:	Нежилое помещение
Номер, тип этажа, на котором расположено помещение, машино-место	Этаж № 1
Вид жилого помещения:	данные отсутствуют
Кадастровая стоимость, руб:	4802287.96
Кадастровые номера иных объектов недвижимости, в пределах которых расположен объект недвижимости:	78:37:0017546:2012
Виды разрешенного использования:	данные отсутствуют
Сведения об отнесении жилого помещения к определенному виду жилых помещений специализированного жилищного фонда, к жилым помещениям наемного дома социального использования или наемного дома коммерческого использования:	данные отсутствуют
Статус записи об объекте недвижимости:	Сведения об объекте недвижимости имеют статус "актуальные, ранее учтенные"
Особые отметки:	данные отсутствуют
Получатель выписки:	Попова Полина Владимировна, действующий(ая) на основании документа "" САНКТ-ПЕТЕРБУРГСКОЕ ГОСУДАРСТВЕННОЕ КАЗЕННОЕ УЧРЕЖДЕНИЕ "ИМУЩЕСТВО САНКТ-ПЕТЕРБУРГА"

	ДОКУМЕНТ ПОДПИСАН ЭЛЕКТРОННОЙ ПОДПИСЬЮ	
полное наименование должности	Сертификат: 3094В7974ВЗСА8Е1F07А347СFAD6FA78 Владелец: ФЕДЕРАЛЬНАЯ СЛУЖБА ГОСУДАРСТВЕННОЙ РЕГИСТРАЦИИ, КАДАСТРА И КАРТОГРАФИИ Действителен: с 17.05.2022 по 10.08.2023	инициалы, фамилия

Выписка из Единого государственного реестра недвижимости об основных характеристиках и зарегистрированных правах на объект недвижимости

Сведения о зарегистрированных правах

Помещение			
вид объекта недвижимости			
Лист № 1 раздела 2	Всего листов раздела 2: 1	Всего разделов: 3	Всего листов выписки: 3
06.03.2023г. № КУВИ-001/2023-56130233			
Кадастровый номер:		78:37:0017546:2225	


1	Правообладатель (правообладатели):	1.1	Санкт-Петербург
	Сведения о возможности предоставления третьим лицам персональных данных физического лица:	1.1.1	данные отсутствуют
2	Вид, номер, дата и время государственной регистрации права:	2.1	Собственность 78-78-02/013/2012-003 12.03.2012 00:00:00
4	Сведения об осуществлении государственной регистрации сделки, права, ограничения права без необходимого в силу закона согласия третьего лица, органа:	4.1	данные отсутствуют
5	Ограничение прав и обременение объекта недвижимости:	не зарегистрировано	
6	Заявленные в судебном порядке права требования:	данные отсутствуют	
7	Сведения о возражении в отношении зарегистрированного права:	данные отсутствуют	
8	Сведения о возможности предоставления третьим лицам персональных данных физического лица	данные отсутствуют	
9	Сведения о наличии решения об изъятии объекта недвижимости для государственных и муниципальных нужд:	данные отсутствуют	
10	Сведения о невозможности государственной регистрации без личного участия правообладателя или его законного представителя:	данные отсутствуют	
11	Правопритязания и сведения о наличии поступивших, но не рассмотренных заявлений о проведении государственной регистрации права (перехода, прекращения права), ограничения права или обременения объекта недвижимости, сделки в отношении объекта недвижимости:	отсутствуют	

полное наименование должности	 ДОКУМЕНТ ПОДПИСАН ЭЛЕКТРОННОЙ ПОДПИСЬЮ	инициалы, фамилия
	Сертификат: 3094B7974B3CA8E1F07A347CFAD6FA78 Владелец: ФЕДЕРАЛЬНАЯ СЛУЖБА ГОСУДАРСТВЕННОЙ РЕГИСТРАЦИИ, КАДАСТРА И КАРТОГРАФИИ Действителен: с 17.05.2022 по 10.08.2023	

Выписка из Единого государственного реестра недвижимости об основных характеристиках и зарегистрированных правах на объект недвижимости

План расположения помещения, машино-места на этаже (плане этажа)

Помещение			
вид объекта недвижимости			
Лист № 1 раздела 5	Всего листов раздела 5: 1	Всего разделов: 3	Всего листов выписки: 3
06.03.2023г. № КУВИ-001/2023-56130233			
Кадастровый номер: 78:37:0017546:2225		Номер этажа (этажей): 1	



Масштаб 1

полное наименование должности	 ДОКУМЕНТ ПОДПИСАН ЭЛЕКТРОННОЙ ПОДПИСЬЮ	инициалы, фамилия
	Сертификат: 3094В7974ВЗСА8Е1F07А347CFAD6FA78 Владелец: ФЕДЕРАЛЬНАЯ СЛУЖБА ГОСУДАРСТВЕННОЙ РЕГИСТРАЦИИ, КАДАСТРА И КАРТОГРАФИИ Действителен: с 17.05.2022 по 10.08.2023	



ПРАВИТЕЛЬСТВО САНКТ-ПЕТЕРБУРГА

КОМИТЕТ ПО ГОСУДАРСТВЕННОМУ
КОНТРОЛЮ, ИСПОЛЬЗОВАНИЮ
И ОХРАНЕ ПАМЯТНИКОВ ИСТОРИИ
И КУЛЬТУРЫ

САНКТ-ПЕТЕРБУРГСКОЕ
ГОСУДАРСТВЕННОЕ КАЗЕННОЕ
УЧРЕЖДЕНИЕ
"ЦЕНТР ИНФОРМАЦИОННОГО
ОБЕСПЕЧЕНИЯ ОХРАНЫ ОБЪЕКТОВ
КУЛЬТУРНОГО НАСЛЕДИЯ"
(СПб ГКУ ЦИОООКН)

ул. Зодчего Росси, д. 1-3, Санкт-Петербург, 191011
тел. (812) 417-2232
<http://cioookn.kgiop.gov.spb.ru>

№01-43-1149/23-0-1 от 23.01.2023

№ 01-43-1149/23-0-0 от 20.01.2023

На № 04-07-766/23-0-0 от 20.01.2023

На Ваше обращение сообщаем, что объект по адресу: **196644, Санкт-Петербург, поселок Саперный, Дорожная улица, дом 7, литера А** не относится к числу объектов (выявленных объектов) культурного наследия.

Объект расположен вне границ зон охраны и защитных зон объектов культурного наследия на территории Санкт-Петербурга.

**Начальник отдела информации об
объектах культурного наследия и
режимах зон охраны**

ДОКУМЕНТ ПОДПИСАН
ЭЛЕКТРОННОЙ ПОДПИСЬЮ

Сертификат 00CDFC792B66C41EB232883D93E72D081D
Владелец Коробкова Елена Валентиновна
Действителен с 11.10.2022 по 04.01.2024

Е.В. Коробкова

Долгушина М.И.
(812) 417-43-46





МЧС РОССИИ

ГЛАВНОЕ УПРАВЛЕНИЕ
МИНИСТЕРСТВА РОССИЙСКОЙ ФЕДЕРАЦИИ
ПО ДЕЛАМ ГРАЖДАНСКОЙ ОБОРОНЫ,
ЧРЕЗВЫЧАЙНЫМ СИТУАЦИЯМ И ЛИКВИДАЦИИ
ПОСЛЕДСТВИЙ СТИХИЙНЫХ БЕДСТВИЙ
ПО Г. САНКТ-ПЕТЕРБУРГУ
(Главное управление МЧС России
по г. Санкт-Петербургу)

ул. Большая Морская, д. 40, лит. А
г. Санкт-Петербург, 190031
тел. (812) 718-25-05, факс (812) 571-53-34

16.08.2022 № 100-130-9121

На № 04-21-13648/22-0-0 от 14.07.2022

О направлении сведений

Санкт-Петербургское
государственное казенное
учреждение
«Имущество Санкт-Петербурга»

ул. Новгородская, д. 20, лит. А,
пом. 2-Н, г. Санкт-Петербург,
191124

Главное управление МЧС России по г. Санкт-Петербургу (далее – Главное управление) рассмотрев письмо от 14.07.2022 № 04-21-13648/22-0-0 сообщает, что по учетным данным Главного управления, объекты недвижимости, расположенные по адресам:

- г. Санкт-Петербург, наб. реки Фонтанки, д. 14, лит. А, пом. 8-Н;
- г. Санкт-Петербург, Октябрьская наб., д. 48, корп. 3, лит. А;
- г. Санкт-Петербург, пос. Саперный, ул. Дорожная, д. 7, лит. А, пом. 8-Н;
- г. Санкт-Петербург, ул. Цимлянская, д. 8, лит. А, пом. 2-Н;
- г. Санкт-Петербург, ул. Садовая, д. 25, лит. А, пом. 14-Н, 22-Н, ч.п. 4-Н, 5-Н, 13-Н, 15-Н, пом. 4-Н, 5-Н, 13-Н, 15-Н, 18-Н;
- г. Санкт-Петербург, ул. Садовая, д. 44, лит. А, пом. 5-Н;
- г. Санкт-Петербург, ул. Садовая, д. 124, лит. А, пом. 8-Н;
- г. Санкт-Петербург, ул. Некрасова, д. 46, лит. А, пом. 11-Н;
- г. Санкт-Петербург, ул. Садовая, д. 112-114, лит. А, пом. 4-Н;
- г. Санкт-Петербург, ул. 10-я Советская, д. 1-3, лит. А, пом. 3-Н;
- г. Санкт-Петербург, пер. Джамбула, д. 19, лит. А, пом. 14-Н;
- г. Санкт-Петербург, ул. Садовая, д. 48, лит. А, пом. 14-Н не являются защитными сооружениями гражданской обороны.

Заместитель начальника Главного управления
(по гражданской обороне и защите населения)

Е.В. Цыганов



Лопова Л.В.

15.03.2022

В



27.12.2021 № ЭСКЛ/16-01/19898
На № 04-15-21071/21-0-0 от 17.11.2021

Публичное акционерное общество
«Россети Ленэнерго»
196247, г. Санкт-Петербург, пл. Конституции, д. 1
тел. 8 (800) 220-0-220, факс: 8 (812) 494-32-54
e-mail: office@lenenergo.ru
www.rosseti-lenenergo.ru
КПП 781001001, ОКТМО 40375000,
ИНН 7803002209, ОГРН 1027809170300

Заместителю директора
СПб ГКУ «Имущество
Санкт-Петербурга»
О.С. Очкивской

ул. Новгородская,
д. 20, лит. А, пом. 2Н,
Санкт-Петербург, 191144

PopovaP@commim.spb.ru

Уважаемая Ольга Сергеевна!

В ответ на Ваше обращение от 18.11.2021 вх. № ЛЭ/01-02/26460 ПАО «Россети Ленэнерго» зарегистрирована заявка от 19.11.2021 № 21-073117 о восстановлении (переоформлении) документов о технологическом присоединении в отношении энергопринимающих устройств (далее – ЭПУ) объекта «нежилое помещение», расположенного по адресу: Санкт-Петербург, п. Саперный, Дорожная ул., д. 7, лит. А, помещение 8Н, кад. номер: 78:37:0017546:2225 (далее – Объект).

В соответствии с абзацем третьим пункта 4 статьи 26 Федерального закона от 26.03.2003 № 35-ФЗ «Об электроэнергетике» сетевая организация или иной владелец объектов электросетевого хозяйства, к которым в надлежащем порядке технологически присоединены ЭПУ, по требованию собственника или иного законного владельца ЭПУ или объектов электроэнергетики в установленные законодательством Российской Федерации сроки обязаны предоставить или составить документы, подтверждающие технологическое присоединение и (или) разграничение балансовой принадлежности объектов электроэнергетики и ответственности сторон за нарушение правил эксплуатации объектов электросетевого хозяйства.

В данном случае технологическое присоединение ЭПУ Объекта осуществлено через электрические сети здания, расположенного по адресу: Санкт-Петербург, п. Саперный, Дорожная ул., д. 7, лит. А.

Таким образом, в силу вышеприведенного нормативного положения обязанность по оформлению и выдаче в отношении ЭПУ Объекта документов о технологическом присоединении лежит на балансодержателе электрических сетей здания, через которые технологически присоединены ЭПУ Объекта.

СПб ГКУ «Имущество СПб»
№ 04-25-11586/22-0-0
от 16.03.2022



Порядок, сроки оформления и выдачи таких документов установлены в разделе VIII Правил технологического присоединения ЭПУ потребителей электрической энергии, объектов по производству электрической энергии, а также объектов электросетевого хозяйства, принадлежащих сетевым организациям и иным лицам, к электрическим сетям, утвержденных постановлением Правительства Российской Федерации от 27.12.2004 № 861 (далее – Правила).

Форма акта об осуществлении технологического присоединения, в соответствии с которой должен быть переоформлен акт в отношении ЭПУ Объекта, представлена в Приложении № 1 к вышеуказанным Правилам.

Учитывая изложенное, в целях получения документов о технологическом присоединении в отношении ЭПУ Объекта Вам необходимо обратиться к балансодержателю электрических сетей здания, через которые технологически присоединены ЭПУ Объекта.

Представитель ПАО «Россети Ленэнерго»
по доверенности

Е.А. Жданова

Исп. Викторова Е. С.
Тел. 8-800-220-0-220
Вх. № 21-073117
Вх. № ЛЭ/01-02/26460

Представитель ПАО «Россети Ленэнерго» действует на основании доверенности № 584-19 от 09.12.2019

Документ подписан электронной подписью
Жданова Екатерина Андреевна
Сертификат: 029F978A0087AC6BAE4DF25775B393952C
Дата подписания: 27.12.2021
Действителен: с 04.12.2020 по 04.03.2022





№ 06-02-290/23
от 25.05.2023

ПРАВИТЕЛЬСТВО САНКТ-ПЕТЕРБУРГА
КОМИТЕТ ПО КОНТРОЛЮ ЗА ИМУЩЕСТВОМ САНКТ-ПЕТЕРБУРГА

Санкт-Петербургское государственное казенное учреждение
«Центр повышения эффективности использования государственного имущества»

Невский пр., д.146, Санкт-Петербург, 191024 Тел./Факс: (812)710-70-10 E-Mail: info@creigi.ru
ОГРН 1117847089381, ИНН 7801542311, КПП 784201001

АКТ № 06-02-290/23

о добровольном освобождении земельного участка (объекта нежилого фонда)

Санкт-Петербург

«23» 05 2023 г.

Санкт-Петербургское государственное казенное учреждение «Центр повышения эффективности использования государственного имущества» (далее – Учреждение), в лице заместителя директора Клявина Максима Николаевича, и _____ в лице _____ составили настоящий Акт, подтверждающий добровольное освобождение земельного участка/(объекта нежилого фонда) площадью 74,2 кв.м, кадастровый номер 78:37:0017546:2225, расположенного по адресу: Санкт-Петербург, пос. Саперный, Дорожная ул., дом 7, литера А, помещение 8-Н (далее - Объект).

Особые отметки: приказ ККИ от 01 февраля 2023 г. № 790-по

Фотофиксация на 1 л. _____

Примечание: Пользователь не установлен

от Пользователя:

(должность)

(ФИО)

(подпись)

М.П.

от Учреждения:

Заместитель директора

Клявин Максим Николаевич

(подпись)





Note cam lite
Address : Дорожная
улица, Поселок
Саперный, Санкт-
Петербург, 196644, Санкт-
Петербург, Россия
Latitude : 59.7782° N
Longitude : 30.6921° E
Altitude : 14.27 meter
Date : 05/23/2023 09:22 AM
Accuracy : -1.0 meter
Note : Captured
by NoteCam



Note cam lite
Address : Дорожная
улица, Поселок
Саперный, Санкт-
Петербург, 196644, Санкт-
Петербург, Россия
Latitude : 59.7781° N
Longitude : 30.6924° E
Altitude : 14.27 meter
Date : 05/23/2023 09:22 AM
Accuracy : -1.0 meter
Note : Captured
by NoteCam

