

ПРАВИТЕЛЬСТВО САНКТ- ПЕТЕРБУРГА
КОМИТЕТ ИМУЩЕСТВЕННЫХ ОТНОШЕНИЙ САНКТ-ПЕТЕРБУРГА

РЕШЕНИЕ

о проведении аукциона на право заключения договора аренды объекта нежилого фонда,
находящегося в государственной собственности Санкт-Петербурга

от 24 . 04 . 2023

№ 05-25-29154/23-0-0

В соответствии с распоряжением Комитета имущественных отношений Санкт-Петербурга от 31.07.2019 № 127-р «О проведении аукционов на право заключения договоров аренды объектов нежилого фонда, находящихся в государственной собственности Санкт-Петербурга»:

1. Провести торги в форме аукциона на право заключения договора аренды объекта нежилого фонда (далее – Аукцион), находящегося в государственной собственности Санкт-Петербурга (далее – Объект), расположенного по адресу: Санкт-Петербург, пер. Антоненко, д. 3, литера А, помещение 6-Н.

Район Санкт-Петербурга: Адмиралтейский

Кадастровый номер: 78:32:0001299:490

Этаж: цокольный

Общая площадь Объекта: 144,5 кв.м.

Входы: 1 отдельный со двора, 1 общий со двора

Элементы благоустройства: электроснабжение, отопление, водоснабжение, канализация

Целевое назначение: нежилое

2. АО «Фонд имущества Санкт-Петербурга» обеспечить организацию Аукциона.

3. Проведение Аукциона осуществляется в электронной форме.

4. Установить, что:

4.1. Договор аренды Объекта заключается на 10 лет.

4.2. Начальная цена составляет: 909 268,52 (девятьсот девять тысяч двести шестьдесят восемь рублей 52 копейки) (без учета НДС).

5. Ограничения, обременения в отношении Объекта, определяемые в соответствии с заключениями уполномоченных исполнительных органов государственной власти и сведениями из Единого государственного реестра недвижимости:

Объект расположен в границах зон охраны и (или) защитных зон объектов культурного наследия на территории Санкт-Петербурга: единой охранной зоне (участок ООЗ(32)).

Обязанность арендатора по присоединению Объекта к электросетям.

6. Информация о наличии (отсутствии) перепланировок/переустройства Объекта, не согласованных в установленном порядке: самовольная перепланировка/переустройство.

7. Информация о наличии (отсутствии) технологического присоединения энергопринимающих устройств, необходимых для электроснабжения Объекта к электрическим сетям: отсутствует.

8. Участниками Аукциона могут являться только физические лица, не являющиеся индивидуальными предпринимателями и применяющие специальный налоговый режим «Налог на профессиональный доход», субъекты малого и среднего предпринимательства, имеющие право на поддержку органами государственной власти и органами местного самоуправления в соответствии с частями 3 и 5 статьи 14 Федерального закона от 24.07.2007 № 209-ФЗ «О развитии малого и среднего предпринимательства в Российской Федерации», или организации, образующие инфраструктуру поддержки субъектов малого и среднего предпринимательства.

Заместитель
Комитета

председателя

ДОКУМЕНТ ПОДПИСАН
ЭЛЕКТРОННОЙ ПОДПИСЬЮ

Сертификат 30A938D147CAB513E536F99D7AA574DC
Владелец Федоров Кирилл Валентинович
Действителен с 15.06.2023 по 07.09.2024

К.В.Фёдоров



РАСЧЕТ

арендной платы за нежилое помещение
к договору аренды нежилого фонда

№ от г. по адресу:

190000, г. Санкт-Петербург, переулок Антоненко, д. 3, литера А, помещение N 6-Н

1. СПРАВОЧНЫЕ ДАННЫЕ

1.1. Наименование предприятия, арендующего данное помещение

1.2. Существующие ограничения на использование объекта

Офисное: нет Торговое: нет Промышленное: нет

1.3. Арендваемая площадь (м.кв.): 144.50

1.4. Занимаемые этажи: Цокольный этаж с загл. более 0,5 м.

Тех.этаж: нет;

1.5. Состояние помещения: удовлетворительное

1.6. Вход в помещение: отдельный со двора

1.7. Тип здания: капитальное

1.8. Благоустройства: Водоснабжение: есть; Электроснабжение: есть;

Отопление: есть; Канализация: есть;

1.9. Коэффициент социальной значимости арендатора: 1.0

1.10. Расположение:

Зона: 1

Координата X: 113 450

Координата Y: 93 652

2. РАСЧЕТ АРЕНДНОЙ ПЛАТЫ

2.1. Расчетные коэффициенты

Базовая ставка	5 863.000
Арендный	0.700
Местоположения	1.357
Площади	0.979
Занимаемых этажей	0.960
Состояния помещения	0.740
Входа в помещение	0.970
Типа здания	1.000
Элементов благоустройства	
- водоснабжения	1.000
- канализации	1.000
- отопления	1.000
- электричества	1.000
Ставка арендной платы в РУБ. за м.кв. в год (без льгот):	3 757.121
Ставка арендной платы в РУБ. за м.кв. в год:	3 757.121

Индекс изменения размеров ставки арендной платы 1.674823914

Наилучшее использование: Офис

Арендная плата при наилучшем использовании:

Без льгот:

В год: 909 268.52 руб. в квартал: 227 317.13 руб. в месяц: 75 772.38 руб.

Средняя стоимость 1 кв.м. в год: 6 292.52 руб.

Общая арендуемая площадь по договору: 144.50 (помещений: 1)

Количество объектов в расчете: 1

Арендная плата при наилучшем использовании:


Без льгот:

В год: 909 268.52 руб. в квартал: 227 317.13 руб. в месяц: 75 772.38 руб.

С учетом коэффициента социальной значимости:

В год: 909 268.52 руб. в квартал: 227 317.13 руб. в месяц: 75 772.38 руб.

Средняя стоимость 1 кв.м. в год: 6 292.52 руб.

Дата расчета: 18.07.2023 Исполнитель: 

Попова П.В.

СПРАВКА ДЛЯ РАСЧЕТА АРЕНДНОЙ ПЛАТЫ



1. Сведения об объекте.

Адрес объекта:

Район	Адмиралтейский	Улица	переулок Антоненко	
Номер дома	3	Корпус	Литера	A

Описательный адрес (угловых и сквозных строений):

переулок Антоненко, дом 3

Тип здания:

- Капитальное
 Капитальное деревянное

Тип объекта аренды:

- | | |
|--|--|
| <input type="checkbox"/> здание | <input type="checkbox"/> часть здания |
| <input type="checkbox"/> сооружение | <input type="checkbox"/> часть сооружения |
| <input checked="" type="checkbox"/> помещение(я) | <input type="checkbox"/> часть(и) помещения(й) |

Номер объекта учета *:

Номер помещения(й) (части(ей)), сдаваемого(ых) в аренду **:

6-Н	6-Н
-----	-----

Занимаемые этажи:

- 1-й этаж
 2-й этаж (с лифтом)
 2-й этаж (без лифта)
 Выше 2-го (с лифтом)
 Выше 2-го (без лифта)
 Подвал (с заглублением до 1.5 м включительно)
 Подвал (с заглублением более 1.5 м)
 Цоколь (с заглублением до 0.5 м включительно)
 Цоколь (с заглублением более 0.5 м)

Элементы благоустройства здания:

- Электроснабжение
 Водоснабжение
 Отопление
 Канализация

Элементы благоустройства объекта учета *:

- Электроснабжение
 Водоснабжение
 Отопление
 Канализация

Элементы благоустройства объекта аренды **:

- | | |
|--|---|
| <input checked="" type="checkbox"/> Электроснабжение | <input checked="" type="checkbox"/> Водоснабжение |
| <input checked="" type="checkbox"/> Отопление | <input checked="" type="checkbox"/> Канализация |

Технический этаж

Входы в помещение:

Количество:

Номера по ситуационному плану:

С улицы отдельных:		
С улицы общих:		
Со двора отдельных:	1	10
Со двора общих:	1	9
Через проходную:		

Общая площадь здания (кв. м):

(заполняется при учете ПОН)

Общая площадь объекта учета (кв. м):

144.5

Общая площадь помещения(й) (части(ей)), сдаваемого в аренду на занимаемом этаже (кв.м):

144.5 6-Н

Коэффициент потребительских качеств ***:

Общая площадь помещения(й) (части(ей)), сдаваемого(ых) в аренду на занимаемом этаже,

с учетом коэффициента потребительских качеств ***(кв. м):

Общая площадь объекта аренды (кв.м):

144.5

Примечание:

Общая площадь объекта учета по сведениям Единого государственного реестра недвижимости: 144.5 кв.м

В 2012 году (с учетом последующих корректировок, при наличии) в филиал ФГБУ «ФКП Росреестра» по Санкт-Петербургу сведения о помещении были переданы для включения в Государственный кадастр недвижимости (с 01.01.2017 - Единый государственный реестр недвижимости) – верно/неверно (ненужное зачеркнуть)

Сведения о перепланировке и т.д.

Характеристики объекта указаны согласно Выписке из ЕГРН от 11.07.2022 № КУВИ-001/2022-115707745.

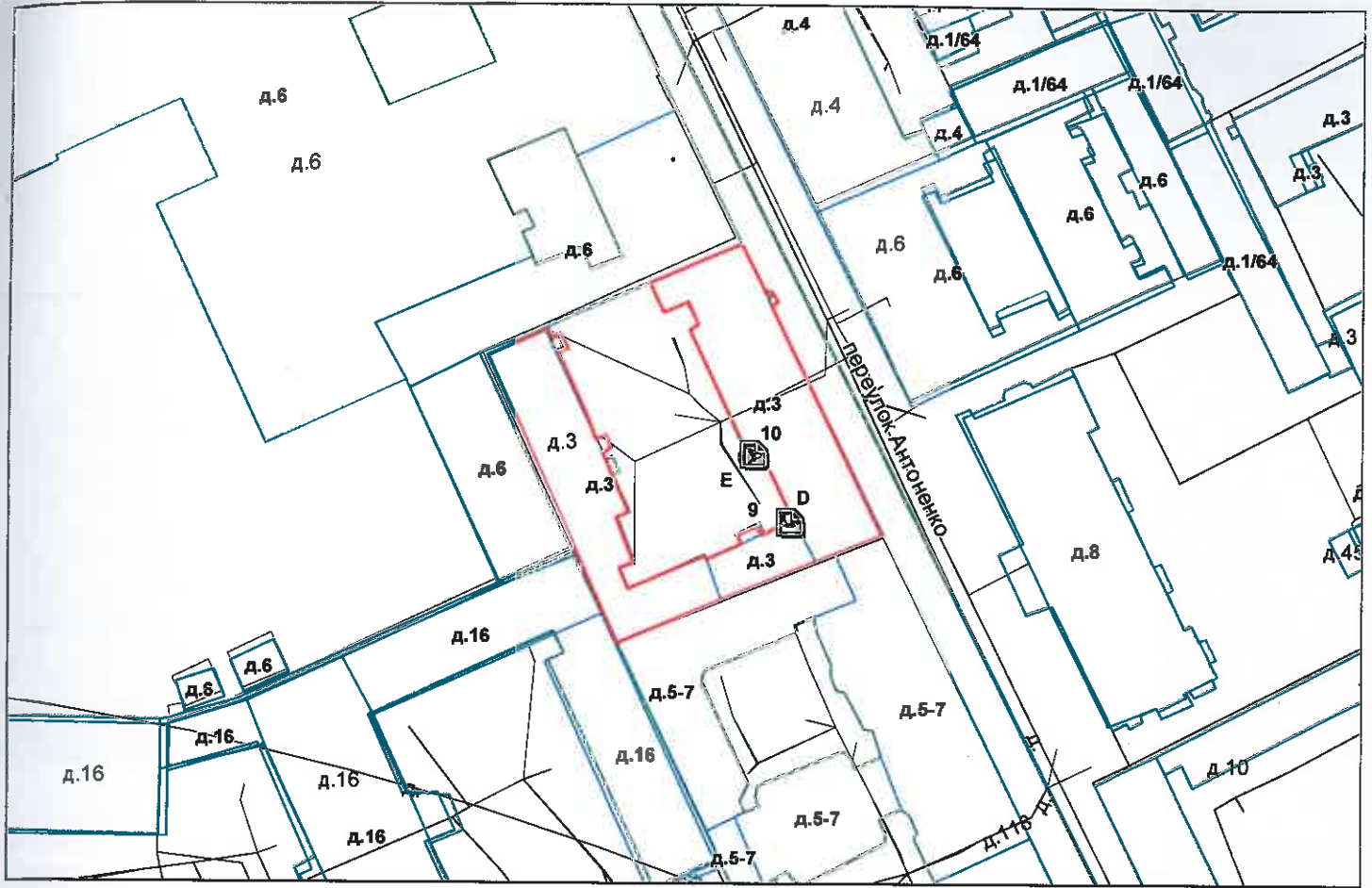
Элементы благоустройства и тип входа в объект аренды указаны по состоянию на 15.07.2022.

* не заполняется при учете первичного объекта недвижимости

** не заполняется, если объектом аренды является здание, сооружение

*** не заполняется, если объект аренды соответствует объекту учета

2. Схема расположения входов.



— границы строения

Дополнительные сведения о строении:

3. Ведомость координат центров входов.

№ п/п	Характерная точка	№ вх.	Координаты центра входа		Примечание
			X, м	Y, м	
1	D	9	113456.15	93642.70	
2	E	10	113450.60	93652.97	

Исполнитель: Кузнецова У.И.

Начальник ПИБ Центральное
департамента кадастровой
деятельности:

Дата: 15 июля 2022 года


В.Б.Мигичева



Район:

Адмиралтейский



Всего пронумеровано и
прошнуровано 2 листа(ов)
«15» 07 2022г.
Начальник ЦИБ Центральное
департамент кадастровой
деятельности

В.Б. Митичева



Филиал публично-правовой компании "Роскадастр" по Санкт-Петербургу
полное наименование органа регистрации прав

Выписка из Единого государственного реестра недвижимости об основных характеристиках и зарегистрированных правах на объект недвижимости

Сведения об основных характеристиках объекта недвижимости

На основании запроса от 17.07.2023, поступившего на рассмотрение 17.07.2023, сообщаем, что согласно записям Единого государственного реестра недвижимости:


Раздел 1 Лист 1

Помещение			
вид объекта недвижимости			

Лист № 1 раздела 1	Всего листов раздела 1: 1	Всего разделов: 3	Всего листов выписки: 3
--------------------	---------------------------	-------------------	-------------------------

17.07.2023г. № КУВИ-001/2023-163953797	
Кадастровый номер:	78:32:0001299:490

Номер кадастрового квартала:	78:32:0001299
Дата присвоения кадастрового номера:	14.09.2012
Ранее присвоенный государственный учетный номер:	Кадастровый номер 78:1299:1:30:6; Кадастровый номер 78:32:1299:1:37:6
Местоположение:	Санкт-Петербург, пер. Антоненко, д. 3, литера. А, пом. 6-Н
Площадь, м2:	144.5
Назначение:	Нежилое помещение
Наименование:	Нежилое помещение
Номер, тип этажа, на котором расположено помещение, машино-место	Цокольный этаж № цокольный
Вид жилого помещения:	данные отсутствуют
Кадастровая стоимость, руб:	14961200.4
Кадастровые номера иных объектов недвижимости, в пределах которых расположен объект недвижимости:	78:32:0001299:15
Виды разрешенного использования:	данные отсутствуют
Сведения об отнесении жилого помещения к определенному виду жилых помещений специализированного жилищного фонда, к жилым помещениям наемного дома социального использования или наемного дома коммерческого использования:	данные отсутствуют
Статус записи об объекте недвижимости:	Сведения об объекте недвижимости имеют статус "актуальные, ранее учтенные"
Особые отметки:	данные отсутствуют
Получатель выписки:	Попова Полина Владимировна, действующий(ая) на основании документа "" САНКТ-ПЕТЕРБУРГСКОЕ ГОСУДАРСТВЕННОЕ КАЗЕННОЕ УЧРЕЖДЕНИЕ "ИМУЩЕСТВО САНКТ-ПЕТЕРБУРГА"

	ДОКУМЕНТ ПОДПИСАН ЭЛЕКТРОННОЙ ПОДПИСЬЮ
Сертификат: 3094B7974B3CA8E1F07A347CFAD6FA78	
Владелец: ФЕДЕРАЛЬНАЯ СЛУЖБА ГОСУДАРСТВЕННОЙ РЕГИСТРАЦИИ, КАДАСТРА И КАРТОГРАФИИ	
Действителен: с 17.05.2022 по 10.08.2023	

полное наименование должности		инициалы, фамилия
-------------------------------	--	-------------------

Выписка из Единого государственного реестра недвижимости об основных характеристиках и зарегистрированных правах на объект недвижимости

Сведения о зарегистрированных правах


Помещение			
вид объекта недвижимости			
Лист № 1 раздела 2	Всего листов раздела 2: 1	Всего разделов: 3	Всего листов выписки: 3
17.07.2023г. № КУВИ-001/2023-163953797			
Кадастровый номер:		78:32:0001299:490	

1	Правообладатель (правообладатели):	1.1	Санкт-Петербург
	Сведения о возможности предоставления третьим лицам персональных данных физического лица:	1.1.1	данные отсутствуют
2	Вид, номер, дата и время государственной регистрации права:	2.1	Собственность 78-01-224/2001-352.1 21.11.2001 00:00:00
4	Сведения об осуществлении государственной регистрации сделки, права, ограничения права без необходимого в силу закона согласия третьего лица, органа:	4.1	данные отсутствуют
5	Ограничение прав и обременение объекта недвижимости:	не зарегистрировано	
6	Заявленные в судебном порядке права требования:	данные отсутствуют	
7	Сведения о возражении в отношении зарегистрированного права:	данные отсутствуют	
8	Сведения о возможности предоставления третьим лицам персональных данных физического лица	данные отсутствуют	
9	Сведения о наличии решения об изъятии объекта недвижимости для государственных и муниципальных нужд:	данные отсутствуют	
10	Сведения о невозможности государственной регистрации без личного участия правообладателя или его законного представителя:	данные отсутствуют	
11	Правопритязания и сведения о наличии поступивших, но не рассмотренных заявлений о проведении государственной регистрации права (перехода, прекращения права), ограничения права или обременения объекта недвижимости, сделки в отношении объекта недвижимости:	отсутствуют	

полное наименование должности	 ДОКУМЕНТ ПОДПИСАН ЭЛЕКТРОННОЙ ПОДПИСЬЮ	инициалы, фамилия
	Сертификат: 3094B7974B3CA8E1F07A347CFAD6FA78 Владелец: ФЕДЕРАЛЬНАЯ СЛУЖБА ГОСУДАРСТВЕННОЙ РЕГИСТРАЦИИ, КАДАСТРА И КАРТОГРАФИИ Действителен: с 17.05.2022 по 10.08.2023	

Выписка из Единого государственного реестра недвижимости об основных характеристиках и зарегистрированных правах на объект недвижимости
 План расположения помещения, машино-места на этаже (плане этажа)

Помещение			
вид объекта недвижимости			
Лист № 1 раздела 5	Всего листов раздела 5: 1	Всего разделов: 3	Всего листов выписки: 3
17.07.2023г. № КУВИ-001/2023-163953797			
Кадастровый номер: 78:32:0001299:490		Номер этажа (этажей): цокольный	



Масштаб 1

полное наименование должности	 ДОКУМЕНТ ПОДПИСАН ЭЛЕКТРОННОЙ ПОДПИСЬЮ	инициалы, фамилия
	Сертификат: 3094В7974ВЗСА8Е1F07А347CFAD6FA78 Владелец: ФЕДЕРАЛЬНАЯ СЛУЖБА ГОСУДАРСТВЕННОЙ РЕГИСТРАЦИИ, КАДАСТРА И КАРТОГРАФИИ Действителен: с 17.05.2022 по 10.08.2023	



ПРАВИТЕЛЬСТВО САНКТ-ПЕТЕРБУРГА

КОМИТЕТ ПО ГОСУДАРСТВЕННОМУ
КОНТРОЛЮ, ИСПОЛЬЗОВАНИЮ
И ОХРАНЕ ПАМЯТНИКОВ ИСТОРИИ
И КУЛЬТУРЫ

САНКТ-ПЕТЕРБУРГСКОЕ
ГОСУДАРСТВЕННОЕ КАЗЕННОЕ
УЧРЕЖДЕНИЕ
"ЦЕНТР ИНФОРМАЦИОННОГО
ОБЕСПЕЧЕНИЯ ОХРАНЫ ОБЪЕКТОВ
КУЛЬТУРНОГО НАСЛЕДИЯ"
(СПб ГКУ ЦИОООКН)

ул. Зодчего Росси, д. 1-3, Санкт-Петербург, 191011
тел. (812) 417-2232
<http://cioookn.kgiop.gov.spb.ru>

Заместителю директора СПб ГКУ
«Имущество Санкт-Петербурга»

Очкивской О.С.

№01-43-12258/23-0-1 от 26.05.2023

№ 01-43-12258/23-0-0 от 25.05.2023

На № 04-07-10024/23-0-0 от 25.05.2023

На Ваше обращение сообщаем, что объект по адресу: **г. Санкт-Петербург, переулок Антоненко, дом 3, литера А** не относится к числу объектов (выявленных объектов) культурного наследия.

Объект расположен в границах зон охраны и (или) защитных зон объектов культурного наследия на территории Санкт-Петербурга: единой охранной зоне (участок ООЗ(32)).

Требования по сохранению исторических зданий* и режим использования земель в границах зон охраны объектов культурного наследия на территории Санкт-Петербурга установлен Законом Санкт-Петербурга от 19.01.2009 N 820-7 (в редакции, вступившей в силу 16.04.2023) "О границах объединенных зон охраны объектов культурного наследия, расположенных на территории Санкт-Петербурга, режимах использования земель и требованиях к градостроительным регламентам в границах указанных зон".

*Исторические здания - здания (строения, сооружения) различных исторических периодов не состоящие на государственной охране как объекты культурного наследия: в центральных районах -построенные до 1917 г.: в остальных районах - до 1957 г. и деревянные 1-2 этажные здания, построенные до 1917 г. (год постройки включительно).

В соответствии с п.1 статьи 34.1. Федерального закона от 25.06.2002 № 73-ФЗ "Защитными зонами объектов культурного наследия являются территории, которые прилегают к включенным в реестр памятникам и ансамблям (за исключением указанных в пункте 2 настоящей статьи объектов культурного наследия) и в границах которых в целях обеспечения сохранности объектов культурного наследия и композиционно-видовых связей (панорам) запрещаются строительство объектов капитального строительства и их реконструкция, связанная с изменением их параметров (высоты, количества этажей, площади), за исключением строительства и реконструкции линейных объектов".

**Начальник отдела информации об
объектах культурного наследия и
режимах зон охраны**

ДОКУМЕНТ ПОДПИСАН
ЭЛЕКТРОННОЙ ПОДПИСЬЮ

Сертификат 00CDFC792B66C41EB232883D93E72D081D
Владелец Коробкова Елена Валентиновна
Действителен с 11.10.2022 по 04.01.2024

Е.В. Коробкова

Долгушина М.И.
(812) 417-43-46



ПРАВИТЕЛЬСТВО САНКТ-ПЕТЕРБУРГА
КОМИТЕТ ПО КОНТРОЛЮ ЗА ИМУЩЕСТВОМ
САНКТ-ПЕТЕРБУРГА

АКТ
обследования объекта нежилого фонда

Санкт-Петербург

19 июня 2023 года

Обследование начато в «16» час. «27» мин.
Обследование окончено в «16» час. «47» мин.

На основании задания Комитета по контролю за имуществом Санкт-Петербурга от 19 июня 2023 года № 3702 сотрудниками Комитета по контролю за имуществом Санкт-Петербурга:

ведущим специалистом отдела контроля имущества Управления контроля использования имущества южных районов Санкт-Петербурга Шатравиной Е.В.;

главным специалистом отдела контроля имущества Управления контроля использования имущества южных районов Санкт-Петербурга Бибиковой Л.Р.

в присутствии:

проведено обследование помещения, расположенного по адресу: Санкт-Петербург, переулок Антоненко, дом 3, литера А, помещение 6-Н (далее – Объект).

Кадастровый номер Объекта: 78:32:0001299:490.

Реестровый номер Объекта (при наличии): 0002K0081H0001.

Технические характеристики Объекта согласно информационным ресурсам и технической документации (при наличии): площадь: 144.5 кв.м. Этаж: цоколь. Вход: общий со двора, отдельный со двора. Элементы благоустройства: электроснабжение, водоснабжение/водоотведение, теплоснабжение.

Статус объекта культурного наследия: сведения отсутствуют.

Основание пользования (при наличии): отсутствует.

В ходе обследования проводилось: осмотр, фотофиксация (Olimpus Tough TG-4(№ 3400590)).

Обследование проводилось с использованием документов технического и кадастрового учета: выписки из ЕГРН от 25.05.2023 № КУВИ-001/2023-121118604, являющейся приложением к обращению Санкт-Петербургского государственного казенного учреждения «Имущество Санкт-Петербурга» от 26.05.2023 № 04-07-10074/23-0-0.

В результате проведения обследования установлено:

Доступ:

Обеспечен

Не обеспечен

Объект:

Используется

Не используется

Состояние Объекта*:

Евростандарт

Удовлетворительное

Отличное

Неудовлетворительное

Нормальное

Вид использования Объекта: не используется.

Пользователь: отсутствуют.

В Д

Перепланировка/переустройство:

- в ч.п. 7 отсутствует раковина (фото 5);
- между ч.п. 2 и ч.п. 3 демонтирована перегородка с дверным проемом (фото 9, 10);
- в ч.п. 9 и ч.п. 1 оборудованы ниши, в ч.п. 10 вместо дверного проема оборудована ниша (фото 7, 12, 13).

Иные лица, использующие Объект: отсутствуют.

Подключение к сетям инженерного обеспечения (при наличии):

<input checked="" type="checkbox"/> электроснабжения	<input checked="" type="checkbox"/> водоснабжения/водоотведения
_____	_____
(указывается основание подключения (при наличии))**	(указывается основание подключения (при наличии))**
<input type="checkbox"/> газоснабжения	<input checked="" type="checkbox"/> теплоснабжения
_____	_____
(указывается основание подключения(при наличии))**	(указывается основание подключения(при наличии))**

Применение контрольно-кассовой техники на Объекте:

применяется не применяется

Дополнительная информация: доступ на Объект обеспечен представителем Санкт-Петербургского государственного казенного учреждения «Жилищное агентство Адмиралтейского района Санкт-Петербурга». Объект захламлен.



Выявленные нарушения:

- несоответствие планировки Объекта документам технического и кадастрового учета.

Приложение:


<input checked="" type="checkbox"/> Фототаблица	<input checked="" type="checkbox"/> Копии документов технического учета
---	---

Иное:

Ведущий специалист (должность лица, проводившего обследование)	 (подпись)	/ Шатравина Е.В. / (фамилия, имя, отчество)
Главный специалист (должность лица, проводившего обследование)	 (подпись)	/ Бибикова Л.Р. / (фамилия, имя, отчество)
_____	(подпись)	(фамилия, имя, отчество)
(должность лица, присутствующего при проведении обследования)		
_____	(подпись)	(фамилия, имя, отчество)
(должность лица, присутствующего при проведении обследования)		

Копия акта получена ***

_____ (ФИО правообладателя (пользователя) Объекта, его уполномоченного представителя (при наличии документов, подтверждающих полномочия))




*В соответствии с классификацией состояния объектов, указанных в постановлении Правительства Санкт-Петербурга от 21.12.2005 № 1958 «О порядке определения базовых ставок и коэффициентов, применяемых при расчете арендной платы за объекты нежилого фонда, арендодателем которых является Санкт-Петербург»

**Указывается на основании документов, представленных пользователем Объекта

***Предоставляется по письменному запросу правообладателя (пользователя) Объекта, его уполномоченного представителя

ФОТОТАБЛИЦА



Ответственные за проведение обследования:

 / Шатравина Е.В. /
 / Бибикова Л.Р. /

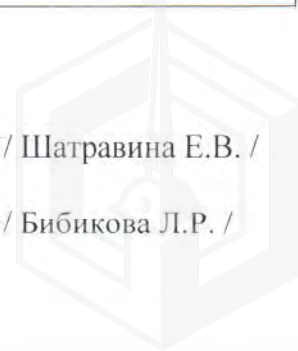




Фото 3



Описание: Вид внутри Объекта

Фото 4



Описание: Вид внутри Объекта

Ответственные за проведение обследования:




/ Шатравина Е.В. /

/ Бибикова Л.Р. /

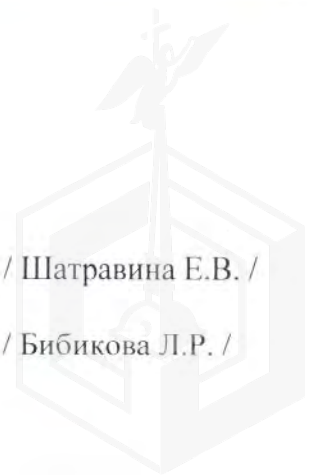


Фото 5



Описание: Вид внутри Объекта

Фото 6



Описание: Вид внутри Объекта

Ответственные за проведение обследования:




/ Шатравина Е.В. /

/ Бибилова Л.Р. /

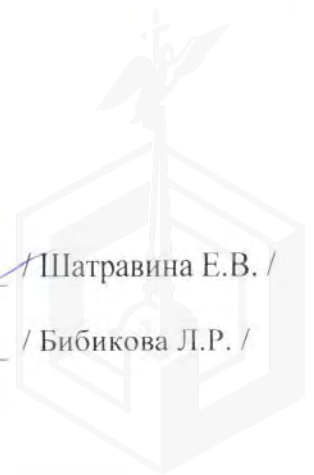




Фото 7



Описание: Вид внутри Объекта

Фото 8



Описание: Вид внутри Объекта

Ответственные за проведение обследования:




/ Шатравина Е.В. /

/ Бибикина Л.Р. /

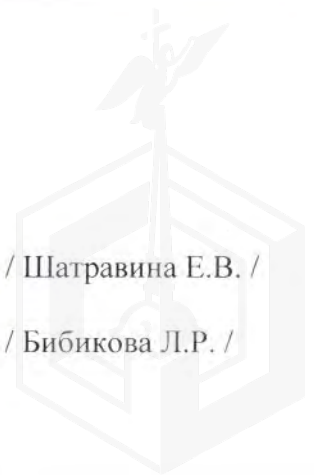




Фото 9



Описание: Вид внутри Объекта

Фото 10




Описание: Вид внутри Объекта



Ответственные за проведение обследования:






/ Шатравина Е.В. /

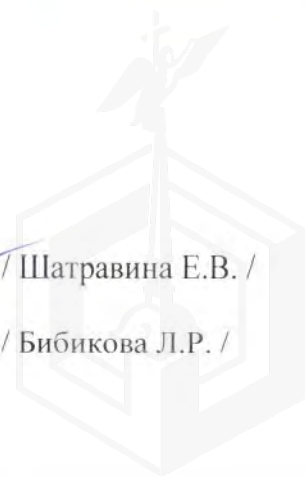
/ Бибилова Л.Р. /








Ответственные за проведение обследования:

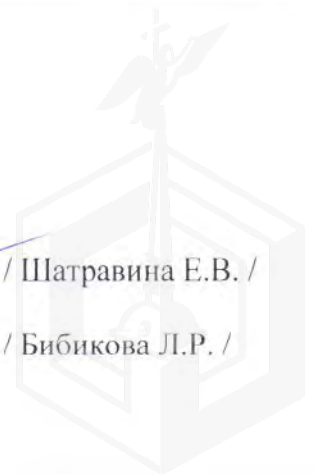
 / Шатравина Е.В. /
 / Бибикова Л.Р. /

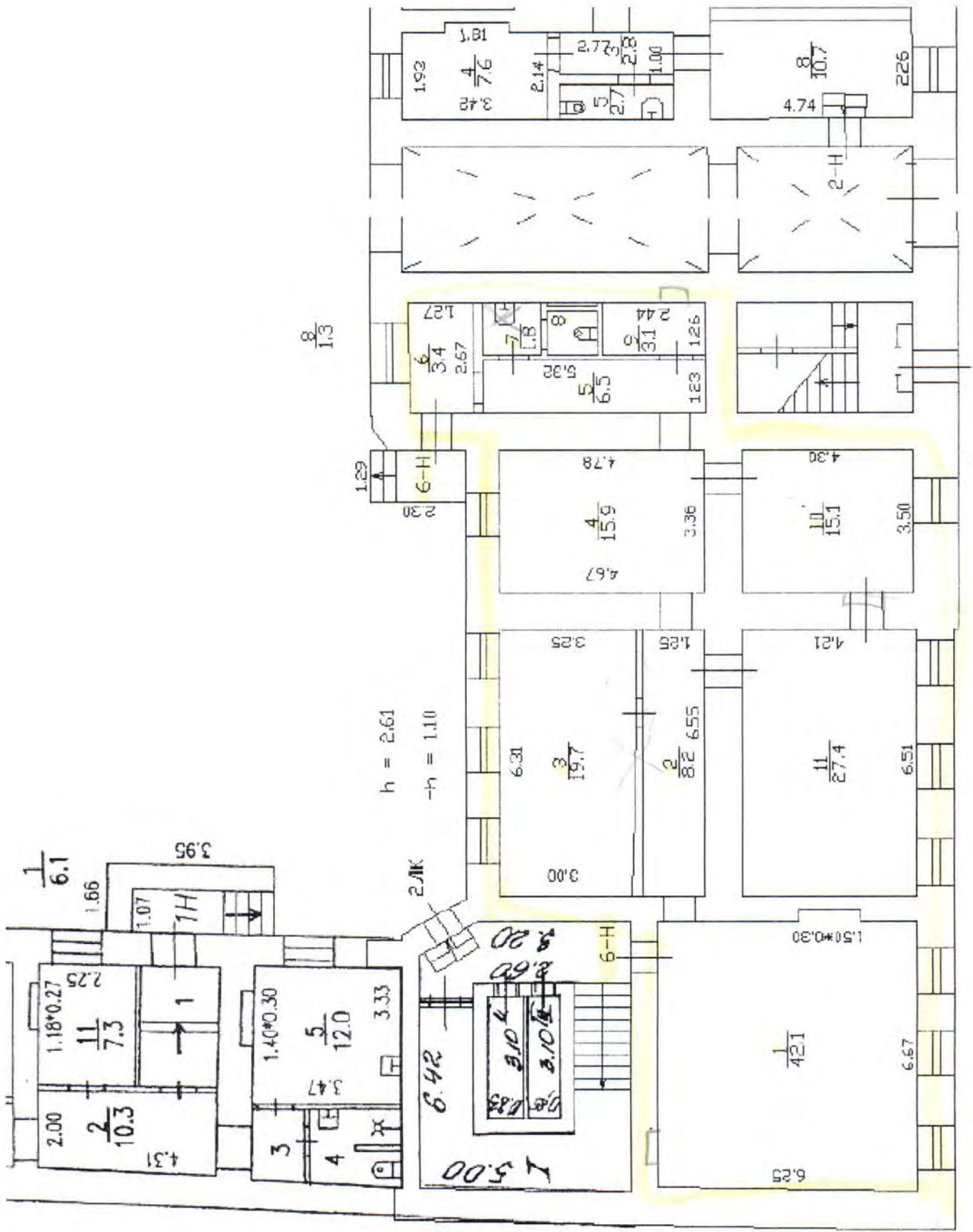




Ответственные за проведение обследования:

 / Шатравина Е.В. /
 / Бибикова Л.Р. /





3 / 2.6 4 / 3.1

I / 23.9
 II / 2.6
 III / 2.6

Архитектурно





ПРАВИТЕЛЬСТВО САНКТ-ПЕТЕРБУРГА
КОМИТЕТ ПО КОНТРОЛЮ ЗА ИМУЩЕСТВОМ
САНКТ-ПЕТЕРБУРГА

АКТ
обследования объекта нежилого фонда

Санкт-Петербург

19 июня 2023 года

Обследование начато в «16» час. «27» мин.
Обследование окончено в «16» час. «47» мин.

На основании задания Комитета по контролю за имуществом Санкт-Петербурга от 19 июня 2023 года № 3702 сотрудниками Комитета по контролю за имуществом Санкт-Петербурга:

ведущим специалистом отдела контроля имущества Управления контроля использования имущества южных районов Санкт-Петербурга Шатравиной Е.В.;

главным специалистом отдела контроля имущества Управления контроля использования имущества южных районов Санкт-Петербурга Бибиковой Л.Р.

в присутствии:

проведено обследование помещения, расположенного по адресу: Санкт-Петербург, переулок Антоненко, дом 3, литера А, помещение 6-Н (далее – Объект).

Кадастровый номер Объекта: 78:32:0001299:490.

Реестровый номер Объекта (при наличии): 0002К0081Н0001.

Технические характеристики Объекта согласно информационным ресурсам и технической документации (при наличии): площадь: 144.5 кв.м. Этаж: цоколь. Вход: общий со двора, отдельный со двора. Элементы благоустройства: электроснабжение, водоснабжение/водоотведение, теплоснабжение.

Статус объекта культурного наследия: сведения отсутствуют.

Основание пользования (при наличии): отсутствует.

В ходе обследования проводилось: осмотр, фотофиксация (Olimpus Tough TG-4(№ 3400590)).

Обследование проводилось с использованием документов технического и кадастрового учета: выписки из ЕГРН от 25.05.2023 № КУВИ-001/2023-121118604, являющейся приложением к обращению Санкт-Петербургского государственного казенного учреждения «Имущество Санкт-Петербурга» от 26.05.2023 № 04-07-10074/23-0-0.

В результате проведения обследования установлено:

Доступ:

Обеспечен

Не обеспечен

Объект:

Используется

Не используется

Состояние Объекта*:

Евростандарт

Удовлетворительное

Отличное

Неудовлетворительное

Нормальное

Вид использования Объекта: не используется.

Пользователь: отсутствуют.

В Д

Перепланировка/переустройство:

- в ч.п. 7 отсутствует раковина (фото 5);
- между ч.п. 2 и ч.п. 3 демонтирована перегородка с дверным проем (фото 9, 10);
- в ч.п. 9 и ч.п. 1 оборудованы ниши, в ч.п. 10 вместо дверного проема оборудована ниша (фото 7, 12, 13).

Иные лица, использующие Объект: отсутствуют.

Подключение к сетям инженерного обеспечения (при наличии):

электроснабжения

водоснабжения/водоотведения

_____ (указывается основание подключения (при наличии))**

_____ (указывается основание подключения (при наличии))**

газоснабжения

теплоснабжения

_____ (указывается основание подключения(при наличии))**

_____ (указывается основание подключения(при наличии))**

Применение контрольно-кассовой техники на Объекте:

применяется

не применяется

Дополнительная информация: доступ на Объект обеспечен представителем Санкт-Петербургского государственного казенного учреждения «Жилищное агентство Адмиралтейского района Санкт-Петербурга». Объект захламлен.

Выявленные нарушения:

- несоответствие планировки Объекта документам технического и кадастрового учета.

Приложение:

Фототаблица

Копии документов технического учета

Иное:

Ведущий специалист

_____ (должность лица, проводившего обследование)

_____ (подпись)

/ Шатравина Е.В. /

_____ (фамилия, имя, отчество)

Главный специалист

_____ (должность лица, проводившего обследование)

_____ (подпись)

/ Бибикова Л.Р. /

_____ (фамилия, имя, отчество)

_____ (должность лица, присутствующего при проведении обследования)

_____ (подпись)

_____ (фамилия, имя, отчество)

_____ (должность лица, присутствующего при проведении обследования)

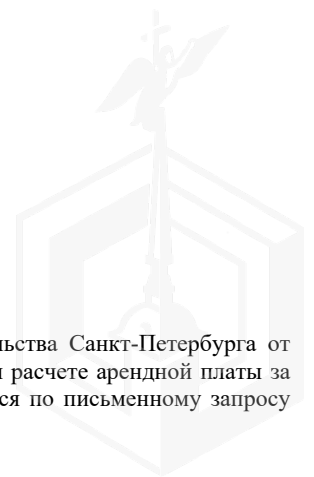
_____ (подпись)

_____ (фамилия, имя, отчество)

Копия акта получена***

_____ (ФИО правообладателя (пользователя) Объекта, его уполномоченного представителя (при наличии документов, подтверждающих полномочия))

*В соответствии с классификацией состояния объектов, указанных в постановлении Правительства Санкт-Петербурга от 21.12.2005 № 1958 «О порядке определения базовых ставок и коэффициентов, применяемых при расчете арендной платы за объекты нежилого фонда, арендодателем которых является Санкт-Петербург»***Предоставляется по письменному запросу правообладателя (пользователя) Объекта, его уполномоченного представителя



ФОТОТАБЛИЦА

Фото 1	
Описание:	Фасад здания с адресной табличкой

Фото 2	
Описание:	Вход на Объект

Ответственные за проведение обследования: _____ / Шатравина Е.В. /

_____ / Бибикина Л.Р. /



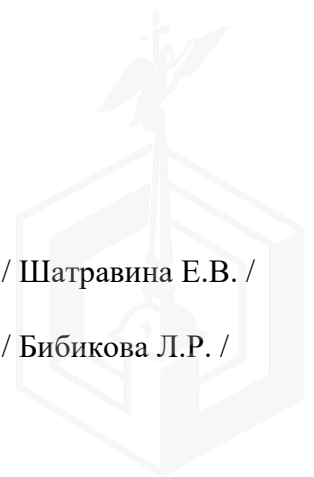
Фото 3	
Описание:	Вид внутри Объекта

Фото 4	
Описание:	Вид внутри Объекта

Ответственные за проведение обследования:

_____ / Шатравина Е.В. /

_____ / Бибикова Л.Р. /

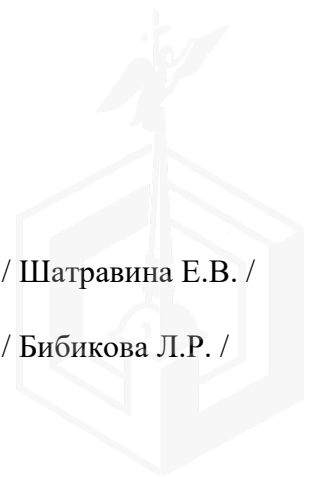




Ответственные за проведение обследования:

_____ / Шатравина Е.В. /

_____ / Бибикова Л.Р. /

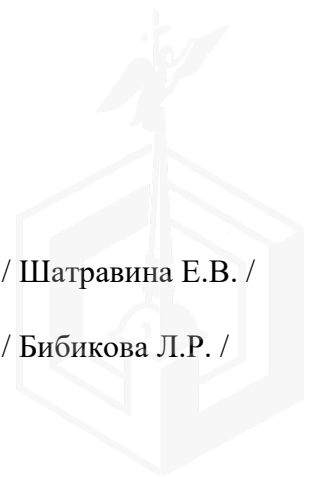




Ответственные за проведение обследования:

_____ / Шатравина Е.В. /

_____ / Бибикова Л.Р. /

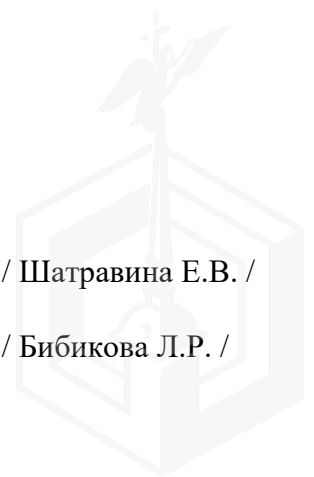




Ответственные за проведение обследования:

_____ / Шатравина Е.В. /

_____ / Бибикова Л.Р. /





Ответственные за проведение обследования:

_____ / Шатравина Е.В. /

_____ / Бибикова Л.Р. /

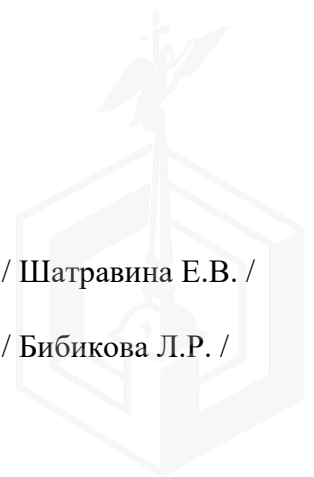
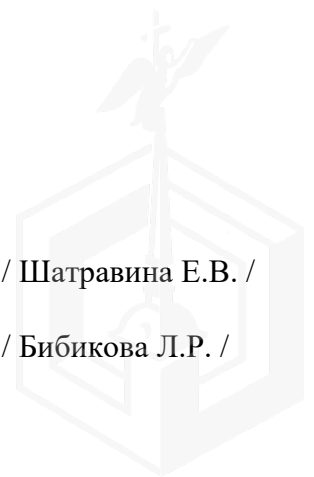


Фото 13	
Описание:	Вид внутри Объекта

Фото 14	
Описание:	Вид на участок

Ответственные за проведение обследования: _____ / Шатравина Е.В. /

_____ / Бибикова Л.Р. /



27.06.2023



МЧС РОССИИ

ГЛАВНОЕ УПРАВЛЕНИЕ
МИНИСТЕРСТВА РОССИЙСКОЙ ФЕДЕРАЦИИ
ПО ДЕЛАМ ГРАЖДАНСКОЙ ОБОРОНЫ,
ЧРЕЗВЫЧАЙНЫМ СИТУАЦИЯМ И ЛИКВИДАЦИИ
ПОСЛЕДСТВИЙ СТИХИЙНЫХ БЕДСТВИЙ
ПО Г. САНКТ-ПЕТЕРБУРГУ
(Главное управление МЧС России
по г. Санкт-Петербургу)

ул. Большая Морская, д. 40, лит. А
г. Санкт-Петербург, 190031
тел. (812) 718-25-05, факс (812) 571-53-34

21.06.2023 № УИ-130-1336

На № 04-21-10138/23-0-0 от 26.05.2023

Заместителю директора
СПб ГКУ «Имущество
Санкт-Петербурга»

Очкивской О.С.

ул. Новгородская, д. 20, лит. А, пом.
2-Н
Санкт-Петербург, 191124

О направлении сведений

Уважаемая Ольга Сергеевна!

Главное управление МЧС России по г. Санкт-Петербургу (далее – Главное управление) на Ваш запрос сообщает, что по учетным данным Главного управления, объект недвижимости, расположенный по адресу: Санкт-Петербург, пер. Антоненко, д. 3, лит. А, пом. 6-Н, этаж расположения – цокольный, не является защитным сооружением гражданской обороны.

Заместитель начальника Главного управления
(по гражданской обороне и защите населения)

Е.В. Цыганов

Сенюк Александр Александрович
8(812) 2470936

СПб ГКУ «Имущество СПб»
№ 04-21-30446/23-0-0
от 27.06.2023





РОССЕТИ
ЛЕНЭНЕРГО

№ ЭСКЛ/16-01/28904
На № 91704-25/19 от 17.12.2019

Публичное акционерное общество
энергетики и электрификации «Ленэнерго»
196247, г. Санкт-Петербург, пл. Конституции, 1
тел. 8 (800) 700-14-71, факс: 8 (812) 474-32-54
горячая линия: 8 (812) 494-31-71
e-mail: office@lenenergo.ru
www.lenenergo.ru
КПП 781031001, ОКТМО 40375000,
ИНН 7803002209, ОГРН 1027809170300

Начальнику
Управления приватизации и
арендных отношений
СПб ГКУ «Имущество
Санкт-Петербурга»
О.А. Ворохобиной

ул. Новгородская,
д. 20, лит. А, пом. 2Н,
Санкт-Петербург, 191144

Копия:
Директору
Адмиралтейского РЖА
А.Ю. Кузнецову

наб. Канала Грибоедова,
д. 83,
Санкт-Петербург, 190000

Уважаемая Ольга Анатольевна!

В ответ на Ваше обращение от 23.12.2019 вх. № ЛЭ/01-02/21337 ПАО «Ленэнерго» зарегистрирована заявка от 24.12.2019 № 19-501265 о восстановлении (переоформлении) документов о технологическом присоединении в отношении энергопринимающих устройств (далее – ЭПУ) объекта «нежилое помещение», расположенного по адресу: Санкт-Петербург, пер. Антоненко, д. 3, лит. А, пом. 6-Н, кадастровый номер: 78:32:0001299:490 (далее – Объект).

В соответствии с абзацем третьим пункта 4 статьи 26 Федерального закона от 26.03.2003 № 35-ФЗ «Об электроэнергетике» сетевая организация или иной владелец объектов электросетевого хозяйства, к которым в надлежащем порядке технологически присоединены ЭПУ, по требованию собственника или иного законного владельца ЭПУ или объектов электроэнергетики в установленные законодательством Российской Федерации сроки обязаны предоставить или составить документы, подтверждающие технологическое присоединение и (или) разграничение балансовой принадлежности объектов электроэнергетики и ответственности сторон за нарушение правил эксплуатации объектов электросетевого хозяйства.

СПб ГКУ «Имущество Санкт-Пе
№ 04-25-3186/20-0-0
от 23.01.2020



В данном случае технологическое присоединение ЭПУ Объекта осуществлено через электрические сети многоквартирного жилого дома, расположенного по адресу: Санкт-Петербург, пер. Антоненко, д. 3, лит. А.

Таким образом, в силу вышеприведенного нормативного положения обязанность по оформлению и выдаче в отношении ЭПУ Объекта документов о технологическом присоединении лежит на балансодержателе электрических сетей многоквартирного жилого дома, через которые технологически присоединены ЭПУ Объекта.

Порядок, сроки оформления и выдачи таких документов установлены в разделе VIII Правил технологического присоединения энергопринимающих устройств потребителей электрической энергии, объектов по производству электрической энергии, а также объектов электросетевого хозяйства, принадлежащих сетевым организациям и иным лицам, к электрическим сетям, утвержденных постановлением Правительства Российской Федерации от 27.12.2004 № 861 (далее – Правила).

Форма акта об осуществлении технологического присоединения, в соответствии с которой должен быть переоформлен акт в отношении ЭПУ Объекта, представлена в Приложении № 1 к вышеуказанным Правилам.


Учитывая изложенное, в целях получения документов о технологическом присоединении в отношении ЭПУ Объекта Вам необходимо обратиться к балансодержателю электрических сетей многоквартирного жилого дома, через которые технологически присоединены ЭПУ Объекта.

Представитель ПАО «Ленэнерго»
по доверенности



О.С. Дурова

*Предоставить недостающие документы Вы можете по адресу:
Санкт – Петербург, ул. Красного Текстильщика, д.10-12, лит. О (предоставить лично)
-в Личный кабинет клиента на сайте <https://lkk.lenenergo.ru/>*



Исп. Иванова В.А.
8-800-700-14-71
Вх. № 19-501265
Вх. № ЛЭ/01-02/21337

Представитель ПАО «Ленэнерго» действует на основании доверенности № 483-18 от 27.12.2018

