

ПРАВИТЕЛЬСТВО САНКТ-ПЕТЕРБУРГА

КОМИТЕТ ИМУЩЕСТВЕННЫХ ОТНОШЕНИЙ САНКТ-ПЕТЕРБУРГА

РАСПОРЯЖЕНИЕ

о проведении аукциона на право заключения договора аренды
земельного участка

-5. 07. 2023

№ 1 4 6-РЗУ

В соответствии с требованиями статьи 39.11 Земельного кодекса Российской Федерации (далее – ЗК РФ):

1. Провести открытый аукцион на право заключения договора аренды земельного участка площадью **1136 кв.м** по адресу: **Санкт-Петербург, посёлок Металлострой, дорога на Металлострой, участок 22, (у дома 5, литера ОБ), кадастровый номер 78:37:0017412:1022** (далее - Участок), находящегося в государственной собственности, с видом разрешенного использования «для размещения складских объектов», относящегося к категории земель населенных пунктов, для размещения складских объектов, на срок 5 лет.

2. Обременения /ограничения прав на Участок:

- охранная зона газораспределительной сети;
- охранная зона канализационных сетей.

3. Организатор проведения аукциона - Санкт-Петербургское государственное казенное учреждение «Имущество Санкт-Петербурга» (далее – Учреждение).

4. Установить, что:

4.1. Начальная цена аукциона на право заключения договора аренды Участка устанавливается в размере ежегодной арендной платы, определенной по результатам рыночной оценки в соответствии с Федеральным законом от 29.07.1998 № 135-ФЗ «Об оценочной деятельности в Российской Федерации».

Выполнение комплекса работ по определению цены, указанной в абзаце первом настоящего пункта, обеспечивается Комитетом имущественных отношений Санкт-Петербурга (далее - Комитет).

4.2. Шаг аукциона составляет 3% от начальной цены предмета аукциона, определенной в соответствии с пунктом 4.1 настоящего распоряжения.

4.3. На основании имеющихся обременений Участка и сведений, предоставленных исполнительными органами государственной власти Санкт-Петербурга, в договор аренды Участка включаются следующие особые условия и обязательства арендатора:

4.3.1. соблюдать установленные законодательством ограничения использования Участка в границах зон с особыми условиями использования территорий, в том числе в соответствии с требованиями ГУП «Водоканал Санкт-Петербурга» и ООО «ПетербургГаз»:

- согласовать использование Участка с владельцем канализационных сетей, охранные зоны которых проходят по территории Участка;

- в соответствии с требованиями «Правил охраны газораспределительных сетей», утвержденных постановлением Правительства Российской Федерации от 20.11.2000 № 878, вдоль трассы газопровода выделить охранную зону в виде территории, ограниченной условными линиями, проходящими на расстоянии 2 м от каждой стороны газопровода;

- на территории, входящей в охранную зону газопровода, запрещается перемещать, повреждать, засыпать и уничтожать опознавательные знаки и другие устройства газораспределительных сетей, огораживать и перегораживать охранную зону, устанавливать временные здания и сооружения, складировать строительные и другие материалы, в том числе организовывать стояночные места для транспортных средств, препятствовать доступу персонала эксплуатационных организаций к газораспределительным сетям, проведению обслуживания и устранению повреждений газораспределительных сетей;

- в соответствии с требованиями СП 62.13330.2011 «Свод правил. Газораспределительные системы. Актуализированная редакция СНиП 42-01-2002» необходимо обеспечить расстояние от зданий, строений и сооружений до газопровода высокого давления не менее 4,0 м;

- обеспечить размещение зданий, строений и сооружений без фундамента за пределами охранной зоны газопровода среднего давления из условий безопасного производства работ при эксплуатации газопровода;

- обеспечить расстояние от бордюрного камня до газопровода среднего давления не менее 1,5 метра;

- при параллельной установке ограждения территории с газопроводом обеспечить расстояние по горизонтали (в свету) от ограждения до газопровода не менее 2,0 м; при пересечении ограждения с газопроводом обеспечить расстояние по горизонтали (в свету) от опор ограждения до газопровода не менее 1,0 м;

- обеспечить сохранность газопровода и установленных на нем сооружений;

- обеспечить обслуживающему персоналу ГРО «ПетербургГаз» свободный круглосуточный доступ к трассе газопровода, сооружений на нем и колодцам смежных коммуникаций в радиусе 50 м от газопровода;

- проект размещения складских объектов, разработанный с учетом требований действующей нормативно-технической документации, необходимо согласовать с ГРО «ПетербургГаз» в установленном порядке;

- использование Участка необходимо дополнительно согласовать с ООО «Невский лакокрасочный завод».

4.3.2. обеспечивать беспрепятственный допуск персонала для проведения аварийно-восстановительных и иных работ на объектах, в отношении которых установлены охранные зоны;

4.3.3 согласовать планировочное решение по размещению объектов на Участке, расположенных (частично или полностью) в границах зон с особыми условиями использования территории, с соответствующими ресурсоснабжающими организациями, при необходимости обеспечить вынос инженерных сетей в установленном порядке;

4.3.4 возмещать вред, нанесенный третьим лицам, электросетевым объектам, сетям инженерно-технического обеспечения при размещении объектов в охранных зонах, в том числе при возникновении аварийных ситуаций;

4.3.5. при размещении каких-либо объектов в зонах с особыми условиями использования территории осуществлять демонтаж таких объектов в сроки, установленные в требовании (уведомлении) организации, осуществляющей эксплуатацию объекта, в отношении которого установлена соответствующая охранный зона;

4.4. Доступ на Участок свободен. Осмотр Участка может осуществляться в любое время, присутствие представителя организатора аукциона не требуется.

5. Определить срок проведения аукциона на право заключения договора аренды Участка: III квартал 2023 года – I квартал 2024 года.

6. Комитет в течение 10 рабочих дней после получения отчета об оценке рыночной стоимости ежегодной арендной платы за Участок, подготовленного в соответствии с пунктом 4.1 настоящего распоряжения, передает в Учреждение комплект документов, необходимых для проведения аукциона на право заключения договора аренды Участка.

7. Учреждению после поступления документов в соответствии с пунктом 6 настоящего распоряжения обеспечить:

7.1. организацию и проведение аукциона на право заключения договора аренды Участка в порядке, установленном статьями 39.11, 39.12 ЗК РФ, в течение двух месяцев после исполнения пункта 6 настоящего распоряжения;

7.2. заключение договора аренды Участка с победителем аукциона.


8. Считать настоящее распоряжение решением о проведении аукциона на право заключения договора аренды Участка.

9. Управлению информатизации и автоматизации Комитета в течение 10 дней обеспечить размещение настоящего распоряжения на официальном сайте Комитета по адресу: www.commim.spb.ru в информационно-телекоммуникационной сети «Интернет».

10. Контроль за выполнением настоящего распоряжения возложить на заместителя председателя Комитета, координирующего и контролирующего деятельность Управления по распоряжению земельными участками, начальника Управления информатизации и автоматизации, директора Учреждения по принадлежности вопросов.

Заместитель председателя Комитета

М.А. Мельникова



Handwritten signature

Филиал публично-правовой компании "Роскадастр" по Санкт-Петербургу

полное наименование органа регистрации прав

Выписка из Единого государственного реестра недвижимости об объекте недвижимости

Сведения о характеристиках объекта недвижимости

На основании запроса от 04.07.2023, поступившего на рассмотрение 04.07.2023, сообщаем, что согласно записям Единого государственного реестра недвижимости:

Раздел 1 Лист 1

Земельный участок			
вид объекта недвижимости			


Лист № 1 раздела 1	Всего листов раздела 1: 2	Всего разделов: 4	Всего листов выписки: 5
--------------------	---------------------------	-------------------	-------------------------

04.07.2023г. № КУВИ-001/2023-153525249	
Кадастровый номер:	78:37:0017412:1022
Номер кадастрового квартала:	78:37:0017412
Дата присвоения кадастрового номера:	29.10.2002

Ранее присвоенный государственный учетный номер:	Кадастровый номер 78:37:17412:1022
Местоположение:	Санкт-Петербург, посёлок Металлострой, дорога на Металлострой, участок 22, (у дома 5, литера ОБ)
Площадь:	1136 +/- 12
Кадастровая стоимость, руб.:	3279054.57
Кадастровые номера расположенных в пределах земельного участка объектов недвижимости:	данные отсутствуют
Кадастровые номера объектов недвижимости, из которых образован объект недвижимости:	78:17412:1022
Кадастровые номера образованных объектов недвижимости:	данные отсутствуют
Категория земель:	Земли населенных пунктов
Виды разрешенного использования:	Для размещения складских объектов
Сведения о кадастровом инженере:	данные отсутствуют
Сведения о лесах, водных объектах и об иных природных объектах, расположенных в пределах земельного участка:	данные отсутствуют
Сведения о том, что земельный участок полностью расположен в границах зоны с особыми условиями использования территории, территории объекта культурного наследия, публичного сервитута:	данные отсутствуют
Сведения о том, что земельный участок расположен в границах особой экономической зоны, территории опережающего социально-экономического развития, зоны территориального развития в Российской Федерации, игровой зоны:	данные отсутствуют

полное наименование должности	 <p>ДОКУМЕНТ ПОДПИСАН ЭЛЕКТРОННОЙ ПОДПИСЬЮ</p>	инициалы, фамилия
	<p>Сертификат: 3094В7974ВЗСА8Е1F07А347СFAD6FА78 Владелец: ФЕДЕРАЛЬНАЯ СЛУЖБА ГОСУДАРСТВЕННОЙ РЕГИСТРАЦИИ, КАДАСТРА И КАРТОГРАФИИ Действителен: с 17.05.2022 по 10.08.2023</p>	

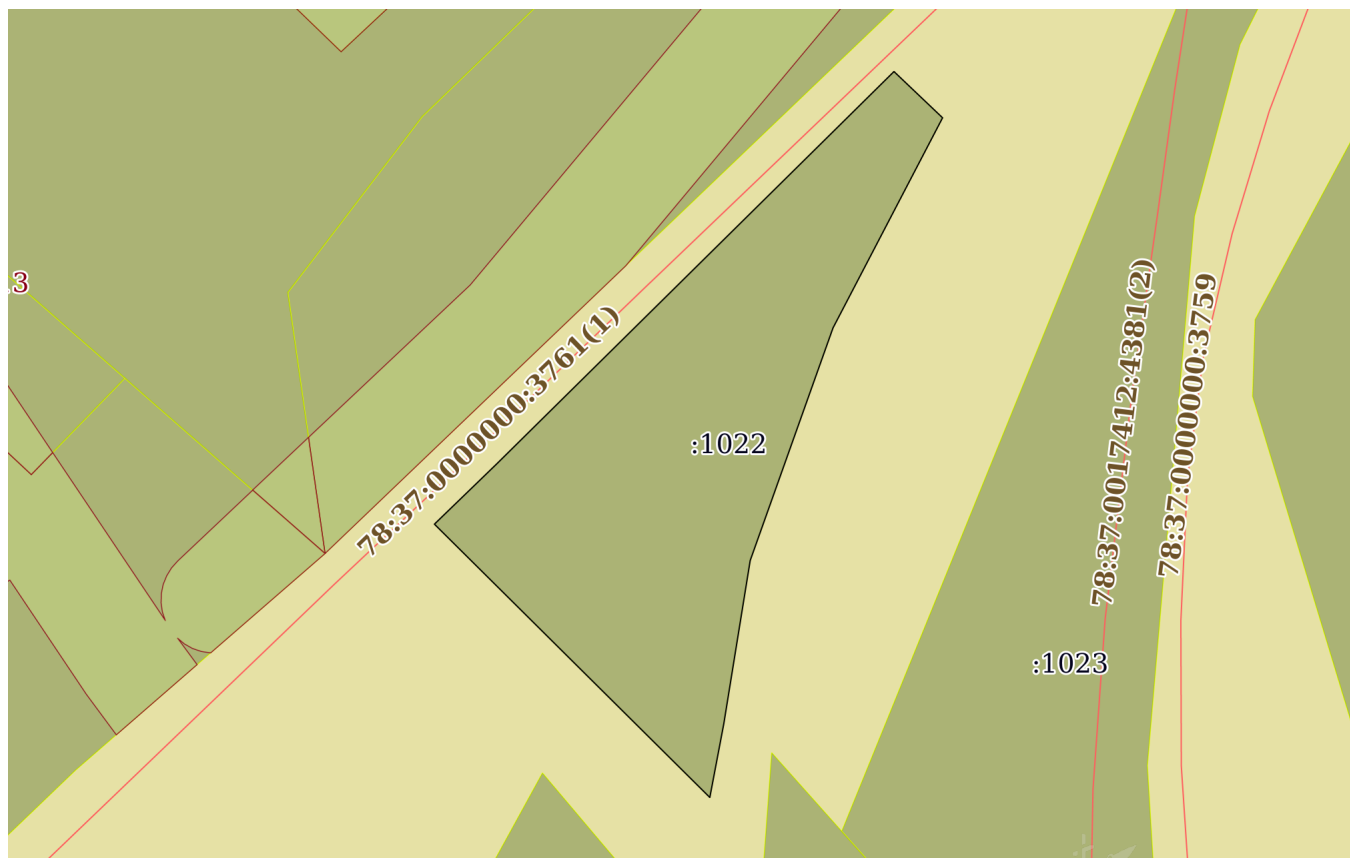
Земельный участок			
вид объекта недвижимости			
Лист № 2 раздела 1	Всего листов раздела 1: 2	Всего разделов: 4	Всего листов выписки: 5
04.07.2023г. № КУВИ-001/2023-153525249			
Кадастровый номер:		78:37:0017412:1022	
Сведения о том, что земельный участок расположен в границах особо охраняемой природной территории, охотничьих угодий, лесничеств:		данные отсутствуют	
Сведения о результатах проведения государственного земельного надзора:		данные отсутствуют	
Сведения о расположении земельного участка в границах территории, в отношении которой утвержден проект межевания территории:		данные отсутствуют	
Условный номер земельного участка:		данные отсутствуют	
Сведения о принятии акта и (или) заключении договора, предусматривающих предоставление в соответствии с земельным законодательством исполнительным органом государственным органом власти или органом местного самоуправления, находящегося в государственной или муниципальной собственности земельного участка для строительства наемного дома социального использования или наемного дома коммерческого использования:		данные отсутствуют	
Сведения о том, что земельный участок или земельные участки образованы на основании решения об изъятии земельного участка и (или) расположенного на нем объекта недвижимости для государственных или муниципальных нужд:		данные отсутствуют	
Сведения о том, что земельный участок образован из земель или земельного участка, государственная собственность на которые не разграничена:		данные отсутствуют	
Сведения о наличии земельного спора о местоположении границ земельных участков:		данные отсутствуют	
Статус записи об объекте недвижимости:		Сведения об объекте недвижимости имеют статус "актуальные, ранее учтенные"	
Особые отметки:		Сведения, необходимые для заполнения разделов: 2 - Сведения о зарегистрированных правах; 4 - Сведения о частях земельного участка, отсутствуют.	
Получатель выписки:		Докучаева Жанна Юрьевна, действующий(ая) на основании документа "" КОМИТЕТ ИМУЩЕСТВЕННЫХ ОТНОШЕНИЙ САНКТ-ПЕТЕРБУРГА	

	ДОКУМЕНТ ПОДПИСАН ЭЛЕКТРОННОЙ ПОДПИСЬЮ	
Сертификат: 3094В7974ВЗСА8Е1F07А347CFAD6FA78 Владелец: ФЕДЕРАЛЬНАЯ СЛУЖБА ГОСУДАРСТВЕННОЙ РЕГИСТРАЦИИ, КАДАСТРА И КАРТОГРАФИИ Действителен: с 17.05.2022 по 10.08.2023		инициалы, фамилия
полное наименование должности		

Выписка из Единого государственного реестра недвижимости об объекте недвижимости
Описание местоположения земельного участка

Земельный участок			
вид объекта недвижимости			
Лист № 1 раздела 3	Всего листов раздела 3: 1	Всего разделов: 4	Всего листов выписки: 5
04.07.2023г. № КУВИ-001/2023-153525249			
Кадастровый номер:		78:37:0017412:1022	

План (чертеж, схема) земельного участка



Масштаб 1:700

Условные обозначения:

	 ДОКУМЕНТ ПОДПИСАН ЭЛЕКТРОННОЙ ПОДПИСЬЮ Сертификат: 3094В7974ВЗСА8Е1F07А347СFAD6FA78 Владелец: ФЕДЕРАЛЬНАЯ СЛУЖБА ГОСУДАРСТВЕННОЙ РЕГИСТРАЦИИ, КАДАСТРА И КАРТОГРАФИИ Действителен: с 17.05.2022 по 10.08.2023	
полное наименование должности	инициалы, фамилия	

Выписка из Единого государственного реестра недвижимости об объекте недвижимости

Описание местоположения земельного участка

Земельный участок			
вид объекта недвижимости			
Лист № 1 раздела 3.1	Всего листов раздела 3.1: 1	Всего разделов: 4	Всего листов выписки: 5
04.07.2023г. № КУВИ-001/2023-153525249			
Кадастровый номер:		78:37:0017412:1022	

Описание местоположения границ земельного участка							
№ п/п	Номер точки		Дирекционный угол	Горизонтальное проложение, м	Описание закрепления на местности	Кадастровые номера смежных участков	Сведения об адресах правообладателей смежных земельных участков
	начальная	конечная					
1	2	3	4	5	6	7	8
1	1.1.1	1.1.2	45°56.8'	8.13	данные отсутствуют	данные отсутствуют	данные отсутствуют
2	1.1.2	1.1.3	45°20.9'	52.4	данные отсутствуют	данные отсутствуют	данные отсутствуют
3	1.1.3	1.1.4	133°35.0'	6.3	данные отсутствуют	данные отсутствуют	данные отсутствуют
4	1.1.4	1.1.5	207°32.0'	22.24	данные отсутствуют	данные отсутствуют	данные отсутствуют
5	1.1.5	1.1.6	199°35.5'	23.17	данные отсутствуют	данные отсутствуют	данные отсутствуют
6	1.1.6	1.1.7	189°11.0'	15.54	данные отсутствуют	данные отсутствуют	данные отсутствуют
7	1.1.7	1.1.8	190°45.0'	7.02	данные отсутствуют	данные отсутствуют	данные отсутствуют
8	1.1.8	1.1.1	314°47.3'	36.41	данные отсутствуют	данные отсутствуют	данные отсутствуют



ДОКУМЕНТ ПОДПИСАН
ЭЛЕКТРОННОЙ ПОДПИСЬЮ

Сертификат: 3094B7974B3CA8E1F07A347CFAD6FA78

Владелец: ФЕДЕРАЛЬНАЯ СЛУЖБА ГОСУДАРСТВЕННОЙ
РЕГИСТРАЦИИ, КАДАСТРА И КАРТОГРАФИИ
Действителен: с 17.05.2022 по 10.08.2023

полное наименование должности

инициалы, фамилия

Выписка из Единого государственного реестра недвижимости об объекте недвижимости

Описание местоположения земельного участка

Земельный участок			
вид объекта недвижимости			
Лист № 1 раздела 3.2	Всего листов раздела 3.2: 1	Всего разделов: 4	Всего листов выписки: 5
04.07.2023г. № КУВИ-001/2023-153525249			
Кадастровый номер:		78:37:0017412:1022	

Сведения о характерных точках границы земельного участка				
Система координат СК-1964				
Номер точки	Координаты, м		Описание закрепления на местности	Средняя квадратичная погрешность определения координат характерных точек границ земельного участка, м
	X	Y		
1	2	3	4	5
1	79070.75	126738.55	-	-
2	79076.4	126744.39	-	-
3	79113.23	126781.67	-	-
4	79108.89	126786.23	-	-
5	79089.17	126775.95	-	-
6	79067.34	126768.18	-	-
7	79052	126765.7	-	-
8	79045.1	126764.39	-	-
1	79070.75	126738.55	-	-



ДОКУМЕНТ ПОДПИСАН
ЭЛЕКТРОННОЙ ПОДПИСЬЮ

Сертификат: 3094B7974B3CA8E1F07A347CFAD6FA78

Владелец: ФЕДЕРАЛЬНАЯ СЛУЖБА ГОСУДАРСТВЕННОЙ
РЕГИСТРАЦИИ, КАДАСТРА И КАРТОГРАФИИ
Действителен: с 17.05.2022 по 10.08.2023

полное наименование должности

инициалы, фамилия

АКТ
обследования земельного участка

«29» мая 2023 г.

Сотрудником СПб ГКУ «Имущество Санкт-Петербурга» Сафоновым О.Ю.
в рамках рассмотрения заявления _____ от _____ о предоставлении
государственной услуги проведено полевое обследование земельного участка:

1. Район: Невский Санкт-Петербург, посёлок Металлострой, дорога на Металлострой,
участок 22, (у дома 5, литера ОБ)

3. Площадь: 1136 кв. м.

4. Кадастровый номер: 78:37:0017412:1022

В результате полевого обследования установлено:

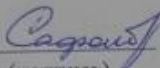
Земельный участок свободен, не используется, не огорожен, доступ не ограничен.

На земельном участке расположен

Приложения:

1. материалы фотофиксации (1 л.)
2. схема земельного участка

Инспектор по земельным участкам
отдела проведения проверок и обследований
земельных участков и объектов нежилого фонда
СПб ГКУ «Имущество Санкт-Петербурга»


(подпись)

Сафонов О.Ю.
(ФИО)

Акт согласован:
Начальник отдела проведения проверок и обследований
земельных участков и объектов нежилого фонда
СПб ГКУ «Имущество Санкт-Петербурга»


(подпись)

Яковлев А.Р.
(ФИО)





ГАЗОРАСПРЕДЕЛИТЕЛЬНАЯ
ОРГАНИЗАЦИЯ

Общество с ограниченной ответственностью

ул. Гороховая, д. 63/2, лит. А, Санкт-Петербург, 191180
Тел. (812) 335-59-44 Факс 458-54-19
E-mail: peterburggaz@pgaz.spb.ru
http: www.peterburggaz.spb.ru
ОГРН 1047833005406
ИНН 7838017541 КПП 783801001

Комитет по энергетике и
инженерному обеспечению
Санкт-Петербурга
Начальнику Отдела анализа
инженерной обеспеченности
территорий

В.Н. Рогову

02.06.2023 № 4956/23
на №01-16-10515/23-10-0 от 31.05.2023

О ТВ использования земельного участка
для размещения складских объектов (п.
Металлострой, дорога на Металлострой, уч.
22 (у д. 5, лит. ОБ))

Уважаемый Владимир Николаевич!

В ответ на Ваш запрос о технической возможности использования земельного участка площадью 1136 м² с кадастровым номером 78:37:0017412:1022, расположенного по адресу: **Санкт-Петербург, посёлок Металлострой, дорога на Металлострой, участок 22 (у дома 5, литера ОБ)**, сообщая, что в границах испрашиваемого земельного участка проложен газопровод среднего давления, являющийся собственностью ООО «Невский лакокрасочный завод» и находящийся на техническом обслуживании ГРО «ПетербургГаз».

ГРО «ПетербургГаз» принципиально согласовывает использование указанного земельного участка для размещения складских объектов, при условии:

- В соответствии с требованиями «Правил охраны газораспределительных сетей», утвержденных постановлением Правительства РФ от 20.11.2000г. № 878, вдоль трассы газопровода выделить охранную зону в виде территории, ограниченной условными линиями, проходящими на расстоянии 2 метров с каждой стороны газопровода.
- На земельных участках, входящих в охранную зону газопровода, запрещается перемещать, повреждать, засыпать и уничтожать опознавательные знаки и другие устройства газораспределительных сетей, огораживать и перегораживать охранную зону, устанавливать временные здания и сооружения, складировать строительные и другие материалы, в том числе организовывать стояночные места для транспортных средств, препятствовать доступу персонала



эксплуатационных организаций к газораспределительным сетям, проведению обслуживания и устранению повреждений газораспределительных сетей.

- В соответствии с требованиями СП 62.13330.2011 «Свод правил. Газораспределительные системы. Актуализированная редакция СНиП 42-01-2002» необходимо обеспечить расстояние от фундаментов зданий, строений и сооружений до газопровода среднего давления не менее 4,0 метров.
- Обеспечить размещение зданий, строений и сооружений без фундамента за пределами охранной зоны газопровода среднего давления из условий безопасного производства работ при эксплуатации газопровода.
- Обеспечить расстояние от бордюрного камня до газопровода среднего давления не менее 1,5 метра.
- При параллельной установке ограждения территории с газопроводом обеспечить расстояние по горизонтали (в свету) от ограждения до газопровода не менее 2,0 метров; при пересечении ограждения с газопроводом обеспечить расстояние по горизонтали (в свету) от опор ограждения до газопровода не менее 1,0 метра.
- Обеспечить сохранность газопровода и установленных на нем сооружений.
- Обеспечить обслуживающему персоналу ГРО «ПетербургГаз» свободный круглосуточный доступ к трассе газопровода, сооружениям на нем и колодцам смежных коммуникаций в радиусе 50 метров от газопровода.

Проект размещения складских объектов, разработанный с учетом требований действующей нормативно-технической документации, необходимо согласовать с ГРО «ПетербургГаз» в установленном порядке.

Использование земельного участка необходимо дополнительно согласовать с ООО «Невский лакокрасочный завод».

Срок действия согласования три года. По истечении указанного срока необходимо повторить запрос.

**И.о. заместителя генерального
директора - главного инженера**



С.А. Пушкин

И.А.Крымова
+7 (812) 458 53 26, доб. 2479





ПРАВИТЕЛЬСТВО САНКТ-ПЕТЕРБУРГА

**КОМИТЕТ ПО ЭНЕРГЕТИКЕ
И ИНЖЕНЕРНОМУ ОБЕСПЕЧЕНИЮ**

Новгородская ул., д. 20, литера А, Санкт-Петербург, 191144
Тел. (812) 576-58-01
E-mail: kenerg@keio.gov.spb.ru
<http://www.gov.spb.ru>

№01-16-10515/23-0-1 от 06.06.2023

На № _____ от _____

**СПб ГКУ
«Имущество Санкт-Петербурга»**

Комитет по энергетике и инженерному обеспечению (далее - КЭиИО), рассмотрев обращение СПб ГКУ «Имущество Санкт-Петербурга» от 26.05.2023 № 05-26-52401/23-0-2 (вх. от 29.05.2023 № 01-16-10515/23-0-0) по вопросу технической возможности использования (предоставление в аренду без проведения торгов) с учётом наличия электрических сетей и сетей инженерно-технического обеспечения земельного участка, с кадастровым номером 78:37:0017412:1022, площадью 1136 кв.м, расположенного по адресу: Санкт-Петербург, посёлок Металлострой, дорога на Металлострой, участок 22, (у дома 5, литера ОБ), для размещения складских объектов, сообщает следующее.

Согласно Региональной информационной системе («Геоинформационная система Санкт-Петербурга») земельный участок расположен в охранных зонах канализационных и газораспределительных сетей.

Согласно требованиям Правил охраны газораспределительных сетей, утвержденных постановлением Правительства Российской Федерации от 20.11.2000г. № 878, на земельные участки, входящие в охранные зоны газораспределительных сетей, в целях предупреждения их повреждения или нарушения условий их нормальной эксплуатации налагаются ограничения (обременения), согласно которыми запрещается строить объекты жилищно-гражданского и производственного назначения; перемещать, повреждать, засыпать и уничтожать опознавательные знаки, контрольно-измерительные пункты и другие устройства газораспределительных сетей; устраивать свалки и склады, разливать растворы кислот, солей, щелочей и других химически активных веществ; огораживать и перегораживать охранные зоны, препятствовать доступу персонала эксплуатационных организаций к газораспределительным сетям, проведению обслуживания и устранению повреждений газораспределительных сетей.

Хозяйственная деятельность в охранных зонах газораспределительных сетей, не предусмотренная указанными Правилами, при которой производится нарушение поверхности земельного участка и обработка почвы на глубину более 0,3 метра, осуществляется на основании письменного разрешения эксплуатационной организации газораспределительных сетей.

Особые условия использования земельных участков, расположенных в границах охранных зон водопроводных и канализационных сетей, установлены Правилами холодного водоснабжения и водоотведения, утвержденными постановлением Правительства Российской Федерации от 29.07.2013 № 644 (далее – Правила).

В соответствии с пунктом 34 Правил, организация водопроводно-канализационного хозяйства обязана обеспечивать эксплуатацию водопроводных

и канализационных сетей, принадлежащих организации водопроводно-канализационного хозяйства на праве собственности или ином законном основании и (или) находящихся в границах эксплуатационной ответственности такой организации в соответствии с требованиями нормативно-технических документов; своевременно ликвидировать аварии и повреждения на централизованных системах холодного водоснабжения и (или) водоотведения в порядке и сроки, которые установлены нормативно-технической документацией.

Согласно пункту 35 должен быть обеспечен беспрепятственный доступ представителям организации водопроводно-канализационного хозяйства или по ее указанию представителям иной организации к осмотру и проведению эксплуатационных работ на объектах централизованных систем холодного водоснабжения и (или) водоотведения; не допускается возведение построек, гаражей, стоянок транспортных средств, складирования материалов, мусора, древопосадок, производство земляных работ в местах устройства централизованных систем водоснабжения и (или) водоотведения.

В границах рассматриваемого земельного участка также могут находиться охранные зоны объектов инженерной инфраструктуры, инженерных сетей и сооружений на них, не находящихся в ведении организаций инженерно-энергетического комплекса. Необходимость соблюдения их охранных зон либо выноса данных объектов может быть установлена застройщиком также по результатам выполнения проектной документации на актуальной топографической подоснове с учетом планировочного решения по размещению объекта.

Использование рассматриваемого земельного участка в заявленных целях возможно при выполнении следующих условий:

- соблюдение охранных зон электрических сетей и сетей инженерно-технического обеспечения, (в том числе в соответствии с требованиями, изложенными в заключениях ООО «ПетербургГаз» от 02.06.2023 № ОГ-4956/23 и ГУП «Водоканал Санкт-Петербурга» от 02.06.2023 № Исх-08290/300);

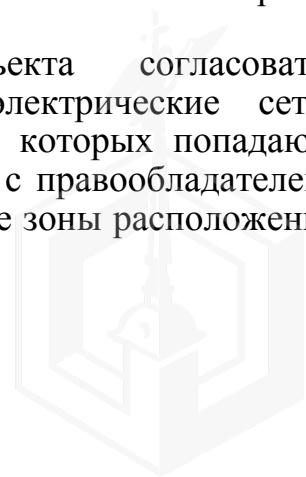
- обеспечение беспрепятственного допуска персонала для проведения аварийно-восстановительных и иных работ на электротехнических сетях и сетях инженерно-технического обеспечения;

- демонтаж размещенных объектов в случае необходимости и по требованию предприятий инженерно-энергетического комплекса и электросетевых организаций;

- принятие правообладателем размещаемого объекта ответственности по возмещению ущерба в случае нарушения по его вине целостности и сохранности электрических сетей и сетей инженерно-технического обеспечения.

Несоблюдение указанных условий является основанием для отказа в удовлетворении требования арендатора о возмещении убытков, причиненных в результате аварии или при проведении аварийно-восстановительных работ в пределах указанных охранных зон электрических сетей и сетей инженерно-технического обеспечения.

Планировочное решение по размещению объекта согласовать с организациями, эксплуатирующими соответствующие электрические сети и сети инженерно-технического обеспечения, охранные зоны которых попадают в границы рассматриваемого земельного участка (в том числе с правообладателем канализационных и газораспределительных сетей, чьи охранные зоны расположены на рассматриваемом земельном участке).



На стадии выполнения строительно-монтажных работ обеспечить охранные зоны электрических сетей и сетей инженерно-технического обеспечения (в том числе в случае их выявления).

С целью подключения планируемого к размещению объекта к электрическим сетям и сетям инженерно-технического обеспечения (в случае наличия потребности в инженерном обеспечении) арендатору самостоятельно в установленном порядке получить технические условия подключения соответствующих предприятий энергетического комплекса Санкт-Петербурга. Срок ввода объекта увязать со сроками подключения, указанными в технических условиях.

В договоре аренды земельного участка предлагаем предусмотреть следующие обязательства арендатора:

- соблюдение установленных законодательством ограничений использования земельных участков в границах зон с особыми условиями использования территорий, (в том числе в соответствии с требованиями, изложенными в заключениях ООО «ПетербургГаз» от 02.06.2023 № ОГ-4956/23 и ГУП «Водоканал Санкт-Петербурга» от 02.06.2023 № Исх-08290/300);

- обеспечение беспрепятственного допуска персонала для проведения аварийно-восстановительных и иных работ на объектах, в отношении которых установлены охранные зоны;

- согласование планировочного решения по размещению объектов на земельных участках, расположенных (частично или полностью) в границах зон с особыми условиями использования территории, с соответствующими ресурсоснабжающими организациями, при необходимости обеспечить вынос инженерных сетей в установленном порядке;

- возмещение арендатором вреда, нанесенного третьим лицам, электросетевым объектам, сетям инженерно-технического обеспечения при размещении объектов в охранных зонах, в том числе при возникновении аварийных ситуаций;

- при размещении каких-либо объектов в зонах с особыми условиями использования территории осуществить демонтаж таких объектов в сроки, установленные в требовании (уведомлении) организации, осуществляющей эксплуатацию объекта, в отношении которого установлена соответствующая охранный зона.

Приложение: 1. Заключение ООО «ПетербургГаз» от 02.06.2023 № ОГ-4956/23;
2. Заключение ГУП «Водоканал Санкт-Петербурга» от 02.06.2023 № Исх-08290/300.

**Заместитель
председателя Комитета**

ДОКУМЕНТ ПОДПИСАН
ЭЛЕКТРОННОЙ ПОДПИСЬЮ

Сертификат 009100AFA96943AB1702A87408724A6EF8
Владелец Мельникова Светлана Анатольевна
Действителен с 23.03.2022 по 16.06.2023

С.А.Мельникова

