

ПРАВИТЕЛЬСТВО САНКТ- ПЕТЕРБУРГА
КОМИТЕТ ИМУЩЕСТВЕННЫХ ОТНОШЕНИЙ САНКТ-ПЕТЕРБУРГА

РЕШЕНИЕ

о проведении аукциона на право заключения договора аренды объекта нежилого фонда,
находящегося в государственной собственности Санкт-Петербурга

от 16.03.2023

№ 05-25-8571/23-0-0

В соответствии с распоряжением Комитета имущественных отношений Санкт-Петербурга от 31.07.2019 № 127-р «О проведении аукционов на право заключения договоров аренды объектов нежилого фонда, находящихся в государственной собственности Санкт-Петербурга»:

1. Провести торги в форме аукциона на право заключения договора аренды объекта нежилого фонда (далее – Аукцион), находящегося в государственной собственности Санкт-Петербурга (далее – Объект), расположенного по адресу: Санкт-Петербург, Адмиралтейская набережная, дом 12-14, литера А, пом.20-Н.

Район Санкт-Петербурга: Адмиралтейский

Кадастровый номер: 78:32:0001012:1022

Этаж: подвал, цокольный

Общая площадь помещения: 77,5 кв.м.

Входы: 1 общий со двора.

Элементы благоустройства: электроснабжение, отопление, канализация, водоснабжение.

Целевое назначение: нежилое.

2. АО «Фонд имущества Санкт-Петербурга» обеспечить организацию Аукциона.

3. Проведение Аукциона осуществляется в электронной форме.

4. Установить, что:

4.1. Договор аренды Объекта заключается на 10 лет.

4.2. Начальная цена составляет: 470 635,72 (четыреста семьдесят тысяч шестьсот тридцать пять рублей 72 копейки) (без учета НДС).

5. Ограничения, обременения в отношении Объекта, определяемые в соответствии с заключениями уполномоченных исполнительных органов государственной власти и сведениями из Единого государственного реестра недвижимости:

Здание, в котором расположен Объект на основании распоряжения Комитета по государственному контролю, использованию и охране памятников истории и культуры Санкт-Петербург от 13.01.2017 № 6-р относится к числу объектов культурного наследия регионального значения «Здания Государственного Дворянского земельного банка».

Обязанность арендатора по присоединению Объекта к электросетям

6. Информация о наличии (отсутствии) перепланировок Объекта, не согласованных в установленном порядке: оконные проемы в ч.п. 2 зашиты.

7. Информация о наличии (отсутствии) технологического присоединения энергопринимающих устройств, необходимых для электроснабжения Объекта к электрическим сетям: сведения о надлежащем присоединении Объекта к электросетям отсутствуют.

8. Участниками Аукциона могут являться только физические лица, не являющиеся индивидуальными предпринимателями и применяющие специальный налоговый режим «Налог на профессиональный доход», субъекты малого и среднего предпринимательства, имеющие право на поддержку органами государственной власти и органами местного самоуправления в соответствии с частями 3 и 5 статьи 14 Федерального закона от 24.07.2007 № 209-ФЗ «О развитии малого и среднего предпринимательства в Российской Федерации», или организации, образующие инфраструктуру поддержки субъектов малого и среднего предпринимательства.

Заместитель
Комитета

председателя

ДОКУМЕНТ ПОДПИСАН
ЭЛЕКТРОННОЙ ПОДПИСЬЮ

Сертификат 0DB8E11A6845DF6E846CDEAD5EAE410D
Владелец Федоров Кирилл Валентинович
Действителен с 12.04.2022 по 06.07.2023

К.В.Фёдоров

РАСЧЕТ

арендной платы за нежилое помещение

к договору аренды нежилого фонда

№69/ПЗ-085935 от 28.02.2023г. по адресу:

190000, г. Санкт-Петербург, Адмиралтейская набережная, д. 12-14, литера А, помещение N ч.п. 1-3

1. СПРАВОЧНЫЕ ДАННЫЕ

1.1. Наименование предприятия, арендующего данное помещение

Субъект для публикации

1.2. Существующие ограничения на использование объекта

Офисное: нет Торговое: нет Промышленное: нет

1.3. Арендваемая площадь (м.кв.): 52.00

1.4. Занимаемые этажи: Подвал с заглублением до 1,5 м.

Тех.этаж: нет;

1.5. Состояние помещения: удовлетворительное

1.6. Вход в помещение: общий со двора

1.7. Тип здания: капитальное

1.8. Благоустройства: Водоснабжение: есть; Электроснабжение: есть;

Отопление: есть; Канализация: есть;

1.9. Коэффициент социальной значимости арендатора: 1.000

1.10. Расположение:

Зона: 1

Координата X: 113 188 Координата Y: 94 505

2. РАСЧЕТ АРЕНДНОЙ ПЛАТЫ

2.1. Расчетные коэффициенты

Базовая ставка	5 863.000
Арендный	0.700
Местоположения	1.455
Площади	1.013
Занимаемых этажей	0.800
Состояния помещения	0.740
Входа в помещение	0.950
Типа здания	1.000
Элементов благоустройства	
- водоснабжения	1.000
- канализации	1.000
- отопления	1.000
- электричества	1.000
Ставка арендной платы в РУБ. за м.кв. в год (без льгот):	3 402.011
Ставка арендной платы в РУБ. за м.кв. в год:	3 402.011

Индекс изменения размеров ставки арендной платы 1.674823914

Наилучшее использование: Офис

Арендная плата при наилучшем использовании:

Без льгот:

В год: 296 284.00 руб. в квартал: 74 071.00 руб. в месяц: 24 690.33 руб.

Средняя стоимость 1 кв.м. в год: 5 697.77 руб.



РАСЧЕТ

арендной платы за нежилое помещение

к договору аренды нежилого фонда

№69/ПЗ-085935 от 28.02.2023 г. по адресу:

190000, г.Санкт-Петербург, Адмиралтейская набережная, д. 12-14, литера А, помещение N ч.п. 4

1. СПРАВОЧНЫЕ ДАННЫЕ

1.1. Наименование предприятия, арендующего данное помещение

Субъект для публикации

1.2. Существующие ограничения на использование объекта

Офисное: нет Торговое: нет Промышленное: нет

1.3. Арендваемая площадь (м.кв.): 25.50

1.4. Занимаемые этажи: Цокольный этаж с загл. более 0,5 м.

Тех.этаж: нет;

1.5. Состояние помещения: удовлетворительное

1.6. Вход в помещение: общий со двора

1.7. Тип здания: капитальное

1.8. Благоустройства: Водоснабжение: есть; Электроснабжение: есть;

Отопление: есть; Канализация: есть;

1.9. Коэффициент социальной значимости арендатора: 1.000

1.10. Расположение:

Зона: 1

Координата X: 113 188

Координата Y: 94 505

2. РАСЧЕТ АРЕНДНОЙ ПЛАТЫ

2.1. Расчетные коэффициенты

Базовая ставка	5 863.000
Арендный	0.700
Местоположения	1.455
Площади	1.013
Занимаемых этажей	0.960
Состояния помещения	0.740
Входа в помещение	0.950
Типа здания	1.000
Элементов благоустройства	
- водоснабжения	1.000
- канализации	1.000
- отопления	1.000
- электричества	1.000
Ставка арендной платы в РУБ. за м.кв. в год (без льгот):	4 082.413
Ставка арендной платы в РУБ. за м.кв. в год:	4 082.413

Индекс изменения размеров ставки арендной платы 1.674823914

Наилучшее использование: Офис

Арендная плата при наилучшем использовании:

Без льгот:

В год: 174 351.72 руб. в квартал: 43 587.93 руб. в месяц: 14 529.31 руб.

Средняя стоимость 1 кв.м. в год: 6 837.32 руб.



Общая арендуемая площадь по договору: 77.50 (помещений: 2)

Количество объектов в расчете: 2

Арендная плата при наилучшем использовании:

Без льгот:

В год: 470 635.72 руб. в квартал: 117 658.93 руб. в месяц: 39 219.64 руб.

С учетом коэффициента социальной значимости:

В год: 470 635.72 руб. в квартал: 117 658.93 руб. в месяц: 39 219.64 руб.

Средняя стоимость 1 кв.м. в год: 6 072.72 руб.

Дата расчета: 28.02.2023 Исполнитель:



Петровых Т.О.



СПРАВКА ДЛЯ РАСЧЕТА АРЕНДНОЙ ПЛАТЫ



1. Сведения об объекте.

Адрес объекта:

Район	Адмиралтейский	Улица	Адмиралтейская набережная	
Номер дома	12-14	Корпус		Литера А

Описательный адрес (угловых и сквозных строений):

Адмиралтейская набережная, дом 12-14;
Черноморский переулок, дом 9-11

Тип здания:

- Капитальное
 Капитальное деревянное

Тип объекта аренды:

- | | |
|--|--|
| <input type="checkbox"/> здание | <input type="checkbox"/> часть здания |
| <input type="checkbox"/> сооружение | <input type="checkbox"/> часть сооружения |
| <input checked="" type="checkbox"/> помещение(я) | <input type="checkbox"/> часть(и) помещения(й) |

Номер объекта учета *:

20-Н

Номер помещения(й) (части(ей)), сдаваемого(ых) в аренду **:

20-Н

Занимаемые этажи:

- 1-й этаж
 2-й этаж (с лифтом)
 2-й этаж (без лифта)
 Выше 2-го (с лифтом)
 Выше 2-го (без лифта)
 Подвал (с заглублением до 1.5 м включительно)
 Подвал (с заглублением более 1.5 м)
 Цоколь (с заглублением до 0.5 м включительно)
 Цоколь (с заглублением более 0.5 м)

Элементы благоустройства здания:

- Электроснабжение
 Водоснабжение
 Отопление
 Канализация

Элементы благоустройства объекта учета *:

- Электроснабжение
 Водоснабжение
 Отопление
 Канализация

Элементы благоустройства объекта аренды **:

- | | |
|--|---|
| <input checked="" type="checkbox"/> Электроснабжение | <input checked="" type="checkbox"/> Водоснабжение |
| <input checked="" type="checkbox"/> Отопление | <input checked="" type="checkbox"/> Канализация |

Технический этаж

Входы в помещение:	Количество:	Номера по ситуационному плану:
С улицы отдельных:		
С улицы общих:		
Со двора отдельных:		
Со двора общих:	1	10
Через проходную:		

Общая площадь здания (кв. м):

(заполняется при учете ПОН)

Общая площадь объекта учета (кв. м):

77.5

Общая площадь помещения(й) (части(ей)), сдаваемого в аренду на занимаемом этаже (кв.м):

52.0

20-Н (ч.п.1 — 3)

Коэффициент потребительских качеств ***:

Общая площадь помещения(й) (части(ей)), сдаваемого(ых) в аренду на занимаемом этаже,

с учетом коэффициента потребительских качеств ***(кв. м):

Общая площадь объекта аренды (кв.м):

77.5

Примечание:

Общая площадь объекта учета по сведениям Единого государственного реестра недвижимости: 77.5 кв.м

В 2012 году (с учетом последующих корректировок, при наличии) в филиал ФГБУ «ФКП Росреестра» по Санкт-Петербургу сведения о помещении были переданы для включения в Государственный кадастр недвижимости (с 01.01.2017 - Единый государственный реестр недвижимости) – верно/неверно- (нснужное зачеркнуть)

Сведения о перепланировке и т.д.

Характеристики объекта указаны согласно Выписке из ЕГРН от 05.08.2022 № КУВИ-001/2022-133760232.

Элементы благоустройства и тип входа в объект аренды указаны по состоянию на 29.09.2022.

* не заполняется при учете первичного объекта недвижимости

** не заполняется, если объектом аренды является здание, сооружение

*** не заполняется, если объект аренды соответствует объекту учета

СПРАВКА ДЛЯ РАСЧЕТА АРЕНДНОЙ ПЛАТЫ



1. Сведения об объекте.

Адрес объекта:

Район	Адмиралтейский	Улица	Адмиралтейская набережная		
Номер дома	12-14	Корпус		Литера	A

Описательный адрес (угловых и сквозных стросней):

Адмиралтейская набережная, дом 12-14;
Черноморский переулок, дом 9-11

Тип здания:

- Капитальное
 Капитальное деревянное

Тип объекта аренды:

- здание
 сооружение
 помещение(я)
- часть здания
 часть сооружения
 часть(и) помещения(ий)

Номер объекта учета *:

20-Н

Номер помещения(ий) (части(ей)), сдаваемого(ых) в аренду **:

20-Н

Занимаемые этажи:

- 1-й этаж
 2-й этаж (с лифтом)
 2-й этаж (без лифта)
 Выше 2-го (с лифтом)
 Выше 2-го (без лифта)
 Подвал (с заглублением до 1.5 м включительно)
 Подвал (с заглублением более 1.5 м)
 Цоколь (с заглублением до 0.5 м включительно)
 Цоколь (с заглублением более 0.5 м)

Элементы благоустройства здания:

- Электроснабжение
 Водоснабжение
 Отопление
 Канализация

Элементы благоустройства объекта учета *:

- Электроснабжение
 Водоснабжение
 Отопление
 Канализация

Элементы благоустройства объекта аренды **::

- Электроснабжение
 Отопление
 Водоснабжение
 Канализация

 Технический этаж

Входы в помещение:	Количество:	Номера по ситуационному плану:
С улицы отдельных:		
С улицы общих:		
Со двора отдельных:		
Со двора общих:	1	10
Через проходную:		

Общая площадь здания (кв. м):

(заполняется при учете ПОН)

Общая площадь объекта учета (кв. м):

77.5

Общая площадь помещения(ий) (части(ей)),
сдаваемого в аренду на занимаемом этаже (кв.м):

25.5

20-Н (ч.п.4)

Коэффициент потребительских качеств ***:

Общая площадь помещения(ий) (части(ей)), сдаваемого(ых) в
аренду на занимаемом этаже,

с учетом коэффициента потребительских качеств ***(кв. м):

Общая площадь объекта аренды (кв.м):

77.5

Примечание:

Общая площадь объекта учета по сведениям Единого государственного реестра недвижимости: 77.5 кв.м

В 2012 году (с учетом последующих корректировок, при наличии) в филиал ФГБУ «ФКП Росреестра» по Санкт-Петербургу сведения о помещении были переданы для включения в Государственный кадастр недвижимости (с 01.01.2017 - Единый государственный реестр недвижимости) – верно/неверно (ненужное зачеркнуть)

Сведения о перепланировке и т.д.

Характеристики объекта указаны согласно Выписке из ЕИРН от 05.08.2022 № КУВИ-001/2022-133760232.

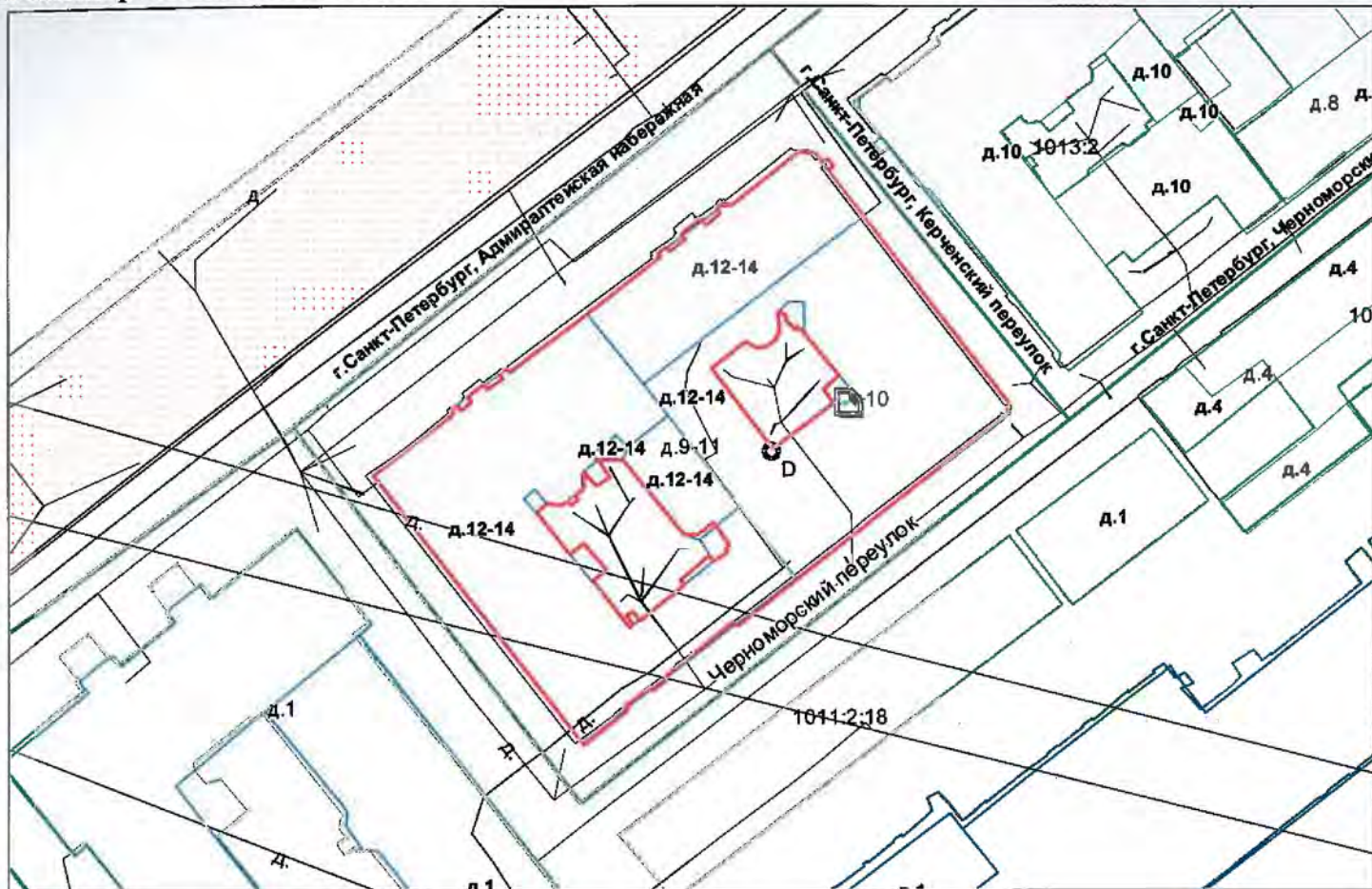
Элементы благоустройства и тип входа в объект аренды указаны по состоянию на 29.09.2022.

* не заполняется при учете первичного объекта недвижимости

** не заполняется, если объектом аренды является здание, сооружение

*** не заполняется, если объект аренды соответствует объекту учета

2. Схема расположения входов.



— - границы строения

Дополнительные сведения о строении: _____

3. Ведомость координат центров входов.

№ п/п	Характерная точка	№ вх.	Координаты центра входа		Примечание
			X, м	Y, м	
1	D	10	113188.15	94505.43	

Исполнитель: Филь С.И.
 Начальник ПИБ Центральное
 департамента кадастровой деятельности:
 Дата: 29 сентября 2022 года

В.Б.Митичева

Район: Адмиралтейский



Филиал публично-правовой компании "Роскадастр" по Санкт-Петербургу

полное наименование органа регистрации прав

Выписка из Единого государственного реестра недвижимости об объекте недвижимости

Сведения о характеристиках объекта недвижимости

На основании запроса от 27.02.2023, поступившего на рассмотрение 27.02.2023, сообщаем, что согласно записям Единого государственного реестра недвижимости:


Раздел 1 Лист 1

Помещение			
вид объекта недвижимости			


Лист № 1 раздела 1	Всего листов раздела 1: 2	Всего разделов: 3	Всего листов выписки: 5
--------------------	---------------------------	-------------------	-------------------------

27.02.2023г. № КУВИ-001/2023-50028775	
Кадастровый номер:	78:32:0001012:1022
Номер кадастрового квартала:	78:32:0001012
Дата присвоения кадастрового номера:	14.09.2012

Ранее присвоенный государственный учетный номер:	Кадастровый номер 78:32:1012:0:1:7
Местоположение:	г.Санкт-Петербург, Адмиралтейская набережная, дом 12-14, литера А, помещение 20-Н
Площадь:	77.5
Назначение:	Нежилое
Наименование:	данные отсутствуют
Номер, тип этажа, на котором расположено помещение, машино-место	Подвал № подвал, Цокольный этаж № цокольный
Вид жилого помещения:	данные отсутствуют
Кадастровая стоимость, руб.:	9861928.7
Кадастровые номера иных объектов недвижимости, в пределах которых расположен объект недвижимости:	78:32:0001012:1002
Кадастровые номера объектов недвижимости, из которых образован объект недвижимости:	данные отсутствуют
Кадастровые номера образованных объектов недвижимости:	данные отсутствуют
Сведения о включении объекта недвижимости в состав предприятия как имущественного комплекса:	данные отсутствуют
Сведения о включении объекта недвижимости в состав единого недвижимого комплекса:	данные отсутствуют
Виды разрешенного использования:	данные отсутствуют
Сведения о включении объекта недвижимости в реестр объектов культурного наследия:	данные отсутствуют
Сведения о кадастровом инженере:	данные отсутствуют

полное наименование должности	 <p>ДОКУМЕНТ ПОДПИСАН ЭЛЕКТРОННОЙ ПОДПИСЬЮ</p>	инициалы, фамилия
	<p>Сертификат: 3094B7974B3CA8E1F07A347CFAD6FA78 Владелец: ФЕДЕРАЛЬНАЯ СЛУЖБА ГОСУДАРСТВЕННОЙ РЕГИСТРАЦИИ, КАДАСТРА И КАРТОГРАФИИ Действителен: с 17.05.2022 по 10.08.2023</p>	

Помещение			
вид объекта недвижимости			
Лист № 2 раздела 1	Всего листов раздела 1: 2	Всего разделов: 3	Всего листов выписки: 5
27.02.2023г. № КУВИ-001/2023-50028775			
Кадастровый номер:		78:32:0001012:1022	
Сведения об отнесении жилого помещения к определенному виду жилых помещений специализированного жилищного фонда, к жилым помещениям наемного дома социального использования или наемного дома коммерческого использования:		данные отсутствуют	
Статус записи об объекте недвижимости:		Сведения об объекте недвижимости имеют статус "актуальные, ранее учтенные"	
Особые отметки:		Сведения, необходимые для заполнения раздела: 9 - Сведения о части (частях) помещения, отсутствуют.	
Получатель выписки:		ПЕТРОВЫХ ТАТЬЯНА ОЛЕГОВНА, действующий(ая) на основании документа "" САНКТ-ПЕТЕРБУРГСКОЕ ГОСУДАРСТВЕННОЕ КАЗЕННОЕ УЧРЕЖДЕНИЕ "ИМУЩЕСТВО САНКТ-ПЕТЕРБУРГА"	

полное наименование должности	 <p>ДОКУМЕНТ ПОДПИСАН ЭЛЕКТРОННОЙ ПОДПИСЬЮ</p> <p>Сертификат: 3094B7974B3CA8E1F07A347CFAD6FA78 Владелец: ФЕДЕРАЛЬНАЯ СЛУЖБА ГОСУДАРСТВЕННОЙ РЕГИСТРАЦИИ, КАДАСТРА И КАРТОГРАФИИ Действителен: с 17.05.2022 по 10.08.2023</p>	инициалы, фамилия
-------------------------------	---	-------------------

Выписка из Единого государственного реестра недвижимости об объекте недвижимости
Сведения о зарегистрированных правах

Помещение			
вид объекта недвижимости			
Лист № 1 раздела 2	Всего листов раздела 2: 1	Всего разделов: 3	Всего листов выписки: 5
27.02.2023г. № КУВИ-001/2023-50028775			
Кадастровый номер:		78:32:0001012:1022	
1	Правообладатель (правообладатели):	1.1	Санкт-Петербург
2	Вид, номер, дата и время государственной регистрации права:	2.1	Собственность 78:32:0001012:1022-78/011/2022-1 25.03.2022 13:46:43
3	Сведения об осуществлении государственной регистрации сделки, права без необходимого в силу закона согласия третьего лица, органа:	3.1	данные отсутствуют
4	Ограничение прав и обременение объекта недвижимости:	не зарегистрировано	
5	Договоры участия в долевом строительстве:	не зарегистрировано	
6	Заявленные в судебном порядке права требования:	данные отсутствуют	
7	Сведения о возражении в отношении зарегистрированного права:	данные отсутствуют	
8	Сведения о наличии решения об изъятии объекта недвижимости для государственных и муниципальных нужд:	данные отсутствуют	
9	Сведения о невозможности государственной регистрации без личного участия правообладателя или его законного представителя:	данные отсутствуют	
10	Правопритязания и сведения о наличии поступивших, но не рассмотренных заявлений о проведении государственной регистрации права (перехода, прекращения права), ограничения права или обременения объекта недвижимости, сделки в отношении объекта недвижимости:	отсутствуют	



ДОКУМЕНТ ПОДПИСАН
ЭЛЕКТРОННОЙ ПОДПИСЬЮ

Сертификат: 3094B7974B3CA8E1F07A347CFAD6FA78

Выдатель: ФЕДЕРАЛЬНАЯ СЛУЖБА ГОСУДАРСТВЕННОЙ

РЕГИСТРАЦИИ, КАДАСТРА И КАРТОГРАФИИ

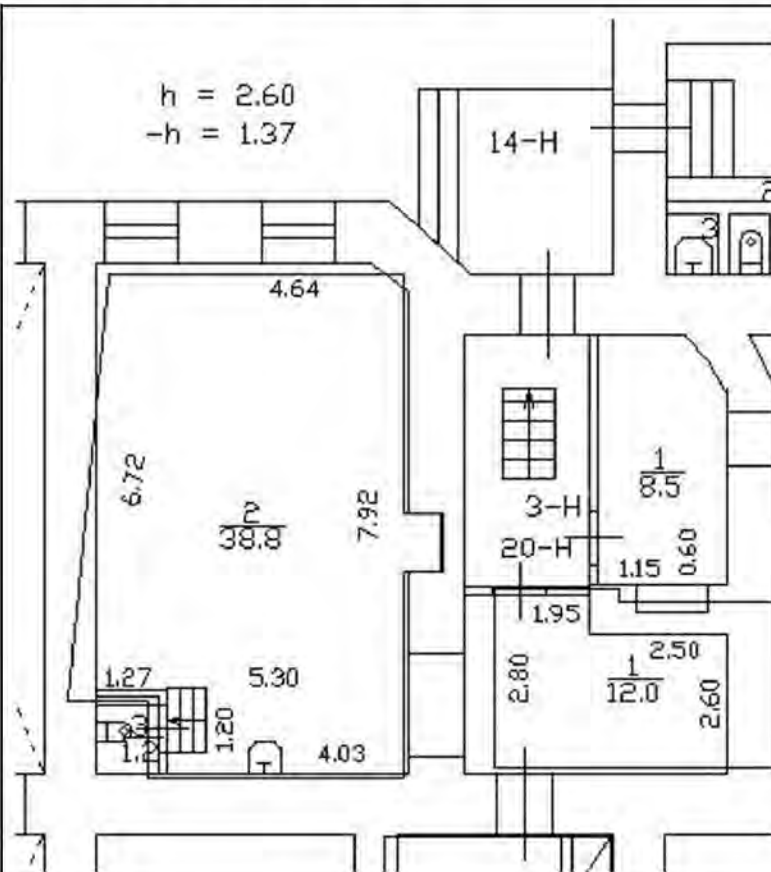
Действителен: с 17.05.2022 по 10.08.2023

полное наименование должности

инициалы, фамилия

Выписка из Единого государственного реестра недвижимости об объекте недвижимости
 План расположения помещения, машино-места на этаже (плане этажа)

Помещение			
вид объекта недвижимости			
Лист № 1 раздела 8	Всего листов раздела 8: 2	Всего разделов: 3	Всего листов выписки: 5
27.02.2023г. № КУВИ-001/2023-50028775			
Кадастровый номер: 78:32:0001012:1022		Номер этажа (этажей): цокольный	



Масштаб 1



ДОКУМЕНТ ПОДПИСАН
 ЭЛЕКТРОННОЙ ПОДПИСЬЮ

Сертификат: 3094B7974B3CA8E1F07A347CFAD6FA78
 Владелец: ФЕДЕРАЛЬНАЯ СЛУЖБА ГОСУДАРСТВЕННОЙ
 РЕГИСТРАЦИИ, КАДАСТРА И КАРТОГРАФИИ
 Действителен: с 17.05.2022 по 10.08.2023

ПОЛНОЕ НАИМЕНОВАНИЕ ДОЛЖНОСТИ

инициалы, фамилия

Помещение

вид объекта недвижимости

Лист № 2 раздела 8

Всего листов раздела 8: 2

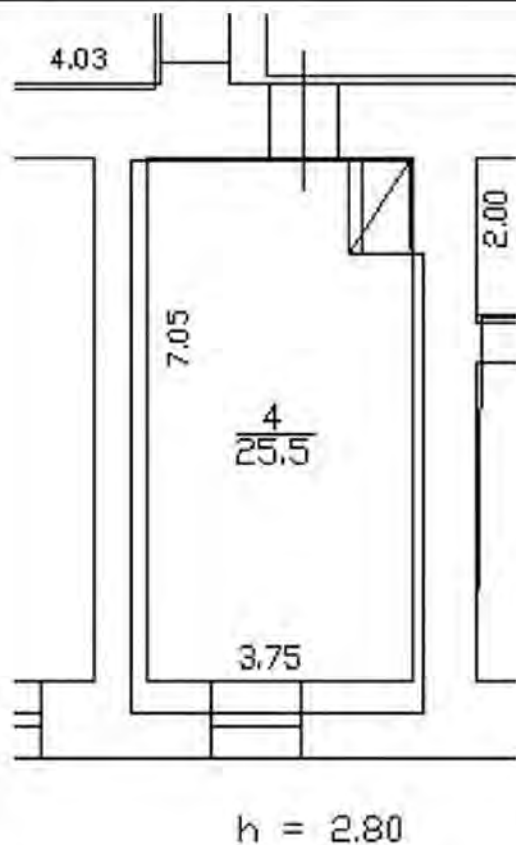
Всего разделов: 3

Всего листов выписки: 5

27.02.2023г. № КУВИ-001/2023-50028775

Кадастровый номер: 78:32:0001012:1022

Номер этажа (этажей):



Масштаб 1



ДОКУМЕНТ ПОДПИСАН
ЭЛЕКТРОННОЙ ПОДПИСЬЮ

Сертификат: 3094B7974B3CA8E1F07A347CFAD6FA78

Владелец: ФЕДЕРАЛЬНАЯ СЛУЖБА ГОСУДАРСТВЕННОЙ
РЕГИСТРАЦИИ, КАДАСТРА И КАРТОГРАФИИ
Действителен: с 17.05.2022 по 10.08.2023

ПОЛНОЕ НАИМЕНОВАНИЕ ДОЛЖНОСТИ

инициалы, фамилия



ПРАВИТЕЛЬСТВО САНКТ-ПЕТЕРБУРГА

КОМИТЕТ ПО ГОСУДАРСТВЕННОМУ
КОНТРОЛЮ, ИСПОЛЬЗОВАНИЮ
И ОХРАНЕ ПАМЯТНИКОВ ИСТОРИИ
И КУЛЬТУРЫ

САНКТ-ПЕТЕРБУРГСКОЕ
ГОСУДАРСТВЕННОЕ КАЗЕННОЕ
УЧРЕЖДЕНИЕ
"ЦЕНТР ИНФОРМАЦИОННОГО
ОБЕСПЕЧЕНИЯ ОХРАНЫ ОБЪЕКТОВ
КУЛЬТУРНОГО НАСЛЕДИЯ"
(СПб ГКУ ЦИООКН)

ул. Зодчего Росси, д. 1-3, Санкт-Петербург, 191011
тел. (812) 417-2232
<http://cioookn.kgiop.gov.spb.ru>

№01-43-1469/23-0-1 от 25.01.2023

№ 01-43-1469/23-0-0 от 25.01.2023

На № 04-07-1044/23-0-0 от 25.01.2023

На Ваше обращение сообщаем, что объект по адресу **190000, г.Санкт-Петербург, Адмиралтейская набережная, дом 12-14, литера А** на основании распоряжения Комитета по государственному контролю, использованию и охране памятников истории и культуры "О включении выявленного объекта культурного наследия в единый государственный реестр объектов культурного наследия (памятников истории и культуры) народов Российской Федерации в качестве объекта культурного наследия регионального значения «Здания Государственного Дворянского земельного банка», об утверждении границ и режима использования территории объекта культурного наследия" от 13.01.2017 № 6-р относится к числу объектов культурного наследия регионального значения "Здания Государственного Дворянского земельного банка".

Объект подлежит государственной охране и использованию в соответствии с Федеральным законом от 25.06.2002 № 73-ФЗ "Об объектах культурного наследия (памятниках истории и культуры) народов Российской Федерации", Законом Санкт-Петербурга от 12.07.2007 № 333-64 "Об охране объектов культурного наследия в Санкт-Петербурге", а также иными нормативными правовыми актами.

**Начальник отдела информации об
объектах культурного наследия и
режимах зон охраны**

ДОКУМЕНТ ПОДПИСАН
ЭЛЕКТРОННОЙ ПОДПИСЬЮ

Сертификат 00CDFC792B66C41EB232883D93E72D081D
Владелец Коробкова Елена Валентиновна
Действителен с 11.10.2022 по 04.01.2024

Е.В. Коробкова

Сырцова Е.П.
(812) 417-43-46





ПРАВИТЕЛЬСТВО САНКТ-ПЕТЕРБУРГА
КОМИТЕТ ПО ГОСУДАРСТВЕННОМУ
КОНТРОЛЮ, ИСПОЛЬЗОВАНИЮ
И ОХРАНЕ ПАМЯТНИКОВ
ИСТОРИИ И КУЛЬТУРЫ
(КГИОП)

пл. Ломоносова, д. 1, Санкт-Петербург, 191023
Тел. (812) 315-43-03, (812) 571-64-31, Факс (812) 710-42-45
E-mail: kgiop@gov.spb.ru
<https://www.gov.spb.ru>, <http://kgiop.ru>

№01-43-13593/22-0-1 от 22.06.2022

На № 04-07-9534/22-0-0 от 24.05.2022

Рег. № 01-43-13593/22-0-0 от 24.05.2022

Уважаемая Ольга Сергеевна!

Рассмотрев Ваше обращение, КГИОП сообщает следующее.

Здание по адресу: г. Санкт-Петербург, Адмиралтейская набережная, дом 12-14, литера А, на основании распоряжения КГИОП от 13.01.2017 № 6-р является объектом культурного наследия регионального значения «Здания Государственного Дворянского земельного банка».

В порядке, установленном статьей 47.6 Федерального закона от 25.06.2002 № 73-ФЗ «Об объектах культурного наследия (памятниках истории и культуры) народов Российской Федерации» (далее – Федеральный закон), охранное обязательство на указанный объект культурного наследия КГИОП не утверждалось, ранее на помещение 20-Н охранное обязательство КГИОП не заключалось.

В случае, если к моменту заключения договора, не оформлено охранное обязательство, предусмотренное статьей 47.6 Федерального закона или отсутствует ранее заключенное охранное обязательство, лицо, у которого на основании указанных договоров возникает право собственности на объект культурного наследия, включенный в реестр, либо права владения и (или) пользования таким имуществом, обязано выполнять требования в отношении объекта культурного наследия, включенного в реестр, предусмотренные пунктами 1 - 3 статьи 47.3 Федерального закона, до момента вручения такому лицу охранного обязательства, предусмотренного статьей 47.6 Федерального закона.

Учитывая сказанное, в договор, предусматривающий передачу права собственности на объект культурного наследия, включенный в реестр, необходимо включить обременения в виде обязательства по соблюдению требований, установленных законодательством об охране объектов культурного наследия.

В План подготовки и утверждения охранных обязательств собственников или иных законных владельцев объектов культурного наследия, включенных в единый государственный реестр объектов культурного наследия (памятников истории и культуры) народов Российской Федерации, на 2022 год, утвержденный приказом КГИОП от 30.12.2021 № 689-п, названный объект культурного наследия не включен.

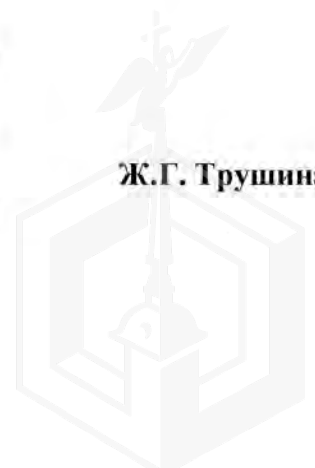
**Начальник Юридического
управления-юрисконсульт
КГИОП**

ДОКУМЕНТ ПОДПИСАН
ЭЛЕКТРОННОЙ ПОДПИСЬЮ

Сертификат 00AF4EA1EF1A6C3411A7FC11ABA65C21B9
Владелец Трушина Жанна Германовна
Действителен с 24.03.2022 по 17.06.2023

Ж.Г. Трушина

Исполнитель: Иванова Ю.А. 8-(812)-312-7620





17.08.2022	№	ЭСКЛ/16-01/11216
На № 04-25-15571/22-0-0	от	09.08.2022
<u>04-25-15572/22-0-0</u>		<u>09.08.2022</u>

Публичное акционерное общество
«Россети Ленэнерго»
197227, г. Санкт-Петербург,
вн. тер. г. муниципальный округ Озеро Долгое,
ул. Гаккелевская, д. 21, литера А
тел. 8 (800) 220-0-220
e-mail: office@lenenergo.ru
www.rosseti-lenenergo.ru
КПП 997650001; ОКТМО 40325000
ИНН 7803002209; ОГРН 1027809170300

Заместителю директора
СПб ГКУ «Имущество
Санкт-Петербурга»
О.С. Очкивской

ул. Новгородская,
д. 20, лит. А, пом. 2Н,
Санкт-Петербург, 191144

petrovkykh@commim.spb.ru
gku@commim.spb.ru

Уважаемая Ольга Сергеевна!

В ответ на Ваши обращения от 09.08.2022 вх. №№ ЛЭ/01-02/20850, ЛЭ/01-02/20851 ПАО «Россети Ленэнерго» зарегистрированы заявки от 11.08.2022 №№ 22-074528, 22-074530 о восстановлении документов о технологическом присоединении в отношении энергопринимающих устройств (далее – ЭПУ) объектов «нежилые помещения», расположенных по адресам:

- Санкт-Петербург, Адмиралтейская наб., д. 12-14, лит. А, помещение 20Н, кад. номер 78:32:0001012:1022;

- Санкт-Петербург, Канонерская ул., д. 27, лит. А, помещение 3Н, кад. номер 78:32:0001075:1907 (далее – Объекты), соответственно.

В соответствии с абзацем третьим пункта 4 статьи 26 Федерального закона от 26.03.2003 № 35-ФЗ «Об электроэнергетике» сетевая организация или иной владелец объектов электросетевого хозяйства, к которым в надлежащем порядке технологически присоединены ЭПУ, по требованию собственника или иного законного владельца ЭПУ или объектов электроэнергетики в установленные законодательством Российской Федерации сроки обязаны предоставить или составить документы, подтверждающие технологическое присоединение и (или) разграничение балансовой принадлежности объектов электроэнергетики и ответственности сторон за нарушение правил эксплуатации объектов электросетевого хозяйства.



В данном случае технологическое присоединение ЭПУ Объектов осуществлено через электрические сети зданий, расположенных по адресам:
- Санкт-Петербург, Адмиралтейская наб., д. 12-14, лит. А;
- Санкт-Петербург, Канонерская ул., д. 27, лит. А.

Таким образом, в силу вышеприведенного нормативного положения обязанность по оформлению и выдаче в отношении ЭПУ Объектов документов о технологическом присоединении лежит на балансодержателе электрических сетей зданий, через которые технологически присоединены ЭПУ Объектов.

Порядок, сроки оформления и выдачи таких документов установлены в разделе VIII Правил технологического присоединения ЭПУ потребителей электрической энергии, объектов по производству электрической энергии, а также объектов электросетевого хозяйства, принадлежащих сетевым организациям и иным лицам, к электрическим сетям, утвержденных постановлением Правительства Российской Федерации от 27.12.2004 № 861 (далее – Правила ТП).

Форма акта об осуществлении технологического присоединения, в соответствии с которой должны быть переоформлены акты в отношении ЭПУ Объектов, представлена в Приложении № 1 к вышеуказанным Правилам ТП.

Учитывая изложенное, в целях получения документов о технологическом присоединении в отношении ЭПУ Объектов Вам необходимо обратиться к балансодержателю электрических сетей зданий, через которые технологически присоединены ЭПУ Объектов.

Представитель ПАО «Россети Ленэнерго»
по доверенности

А.П. Омельченко

Исп. Викторова Е. С.
Тел. 8-800-220-0-220
Вх. №№ 22-074528, 22-074530
Вх. №№ ЛЭ/01-02/20850, ЛЭ/01-02/20851

Представитель ПАО «Россети Ленэнерго» действует на основании доверенности № 226-21 от 01.10.2021





16.06.2022

МЧС РОССИИ

ГЛАВНОЕ УПРАВЛЕНИЕ
МИНИСТЕРСТВА РОССИЙСКОЙ ФЕДЕРАЦИИ
ПО ДЕЛАМ ГРАЖДАНСКОЙ ОБОРОНЫ,
ЧРЕЗВЫЧАЙНЫМ СИТУАЦИЯМ И ЛИКВИДАЦИИ
ПОСЛЕДСТВИЙ СТИХИЙНЫХ БЕДСТВИЙ
ПО Г. САНКТ-ПЕТЕРБУРГУ
(Главное управление МЧС России
по г. Санкт-Петербургу)

ул. Большая Морская, д. 40, лит. А
г. Санкт-Петербург, 190031
тел. (812) 718-25-05, факс (812) 571-53-34

10.06.2022 № СБ-130-6524

На № 04-21-9289/22-0-0 от 20.05.2022
На № 04-21-9392/22-0-0 от 23.05.2022
На № 04-21-9393/22-0-0 от 23.05.2022
На № 04-21-9286/22-0-0 от 20.05.2022
На № 04-21-9283/22-0-0 от 20.05.2022
На № 04-21-9284/22-0-0 от 20.05.2022
На № 04-21-9287/22-0-0 от 20.05.2022
О предоставлении учетных данных

Заместителю директора
СПб ГКУ «Имущество
Санкт-Петербурга»

Очкивской О.С.

ул. Новгородская, д. 20, лит. А, пом. 2-Н
Санкт-Петербург, 191124

СПб ГКУ «Имущество СПб»
№ 04-21-30472/22-0-0
от 17.06.2022



Уважаемая Ольга Сергеевна!

Главное управление МЧС России по г. Санкт-Петербургу (далее – Главное управление) на Ваш запрос сообщает, что по учетным данным Главного управления, объекты недвижимости, расположенные по адресам:

- Санкт-Петербург, Невский пр., д. 156, лит. А, пом. 11-Н;
 - Санкт-Петербург, пр. Стачек, д. 67, корпус 3, лит. А, пом. 45-Н;
 - Санкт-Петербург, ул. Пушкинская, д.18, лит. А, пом. 7-Н;
 - Санкт-Петербург, пр. Просвещения, д. 87, корп.1, лит. А, пом. 39-Н;
 - Санкт-Петербург, ул. Александра Невского, д.3, лит. А, пом. 4-Н;
 - Санкт-Петербург, ул. Корнеева, д.12, лит. А, пом. 12-Н;
 - Санкт-Петербург, Лиговский пр., д.57-59, лит. А, пом. 7-Н;
 - Санкт-Петербург, Адмиралтейская наб., д.12-14, лит. А, пом. 20-Н;
 - Санкт-Петербург, Малая Морская ул., д.5, лит. А, пом. 14-Н;
 - Санкт-Петербург, Большая Московская ул., д.1-3, лит. А, пом. 1-Н;
 - Санкт-Петербург, Захарьевская ул., д.12, лит. А, пом. 34-Н;
 - Санкт-Петербург, ул. Союза Печатников, д.18-20, лит. А, пом. 8-Н;
 - Санкт-Петербург, наб. р. Мойки, д.60, лит. А, пом. 13-Н;
 - Санкт-Петербург, Вознесенский пр., д.31, лит. А, пом. 4-Н.
- не являются защитными сооружениями гражданской обороны.

Заместитель начальника Главного управления
(по гражданской обороне и защите населения)

Е.В. Цыганов



№ 06-01-491/23
от 23.05.2023

ПРАВИТЕЛЬСТВО САНКТ-ПЕТЕРБУРГА
КОМИТЕТ ПО КОНТРОЛЮ ЗА ИМУЩЕСТВОМ САНКТ-ПЕТЕРБУРГА
Санкт-Петербургское государственное казенное учреждение
«Центр повышения эффективности использования государственного имущества»
Невский пр., д.146, Санкт-Петербург, 191024 Тел./Факс:(812)710-70-10 E-Mail: info@creigi.ru
ОГРН 1117847089381, ИНН 7801542311, КПП 784201001

АКТ № 06-01-491/23
об освобождении/пресечении незаконного использования

Санкт-Петербург

«22» 05 2023 г.

Санкт-Петербургское государственное казенное учреждение «Центр повышения эффективности использования государственного имущества» (далее – Учреждение), в лице заместителя директора Клявина Максима Николаевича, подтверждает освобождение земельного участка/пресечение незаконного использования объекта нежилого фонда, площадью 77,5 кв.м, кадастровый номер 78:32:0001012:1022, расположенного по адресу: Санкт-Петербург, Адмиралтейская набережная, дом 12-14, литера А, помещение 20-Н (далее - Объект), в принудительном порядке.

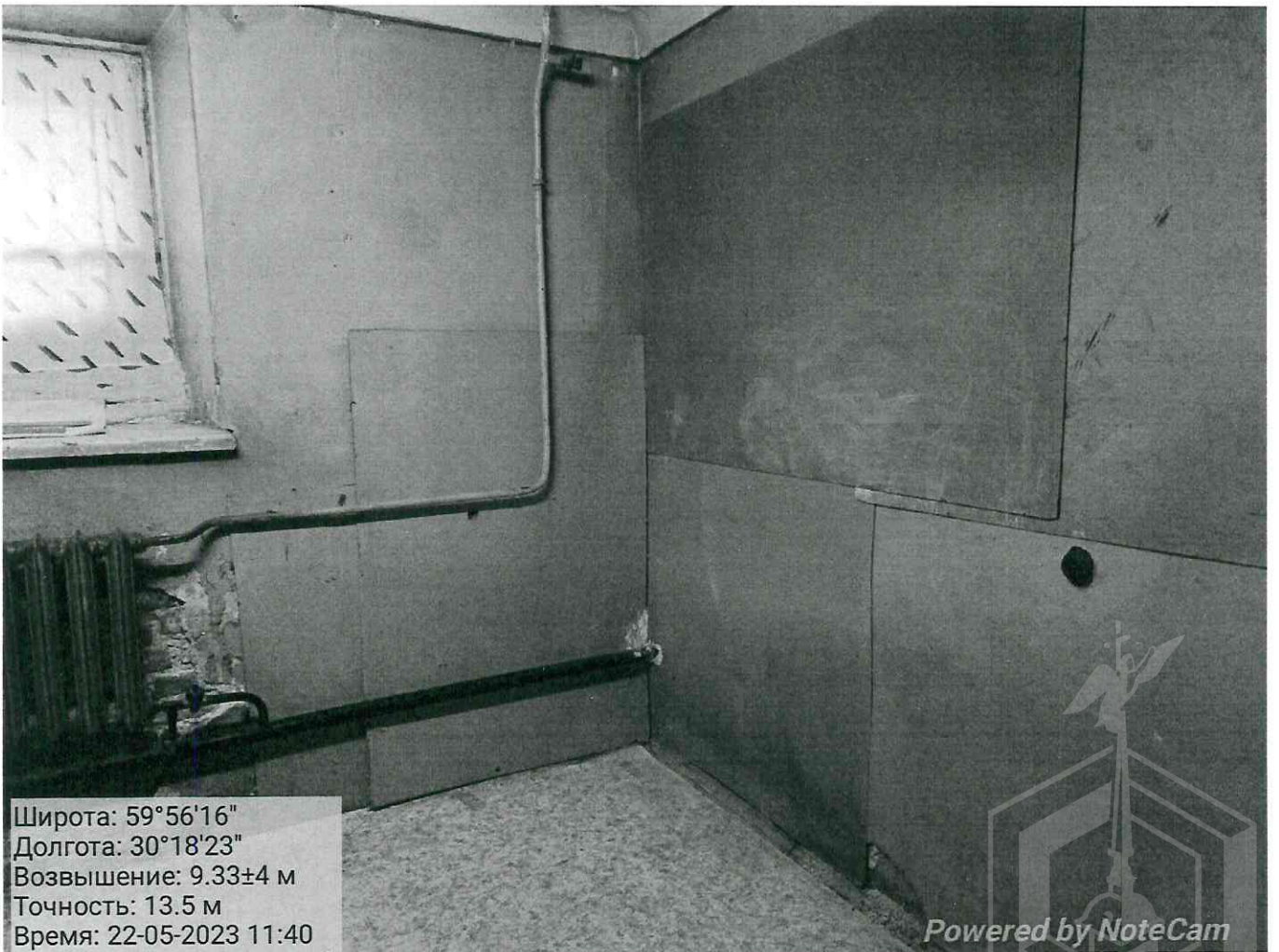

На момент составления настоящего Акта третьи лица, а также имущество третьих лиц на Объекте отсутствуют.

Особые отметки: задание ККИ от 24 марта 2023 г. № 844

Фотофиксация на 4 л. _____

Заместитель директора
Клявин Максим Николаевич





Широта: 59°56'16"
Долгота: 30°18'23"
Возвышение: 9.33±4 м
Точность: 13.5 м
Время: 22-05-2023 11:40

Powered by NoteCam

