



ПРАВИТЕЛЬСТВО САНКТ-ПЕТЕРБУРГА

КОМИТЕТ ИМУЩЕСТВЕННЫХ ОТНОШЕНИЙ САНКТ-ПЕТЕРБУРГА

РАСПОРЯЖЕНИЕ

ОКУД

24.03.2023

№ 692-РЗ

**О проведении аукциона по продаже
земельного участка для индивидуального
жилищного строительства**

Во исполнение подпункта 1 пункта 7 статьи 39.18 Земельного кодекса Российской Федерации (далее – ЗК РФ), в связи с поступившим(и) в Комитет имущественных отношений Санкт-Петербурга (далее – Комитет) в соответствии с пунктом 4 статьи 39.18 ЗК РФ заявлением/заявлениями о намерении участвовать в аукционе по продаже земельного участка для индивидуального жилищного строительства:

1. Провести открытый аукцион по продаже земельного участка для индивидуального жилищного строительства, расположенного на территории Санкт-Петербурга, государственная собственность на который не разграничена (далее – Участок), со следующими характеристиками: адрес Участка: Санкт-Петербург, поселок Левашово, Новоселки, участок 3, (юго-западне дома 26, литера А);

кадастровый номер: 78:36:0013405:80

площадь: 2400 кв.м;

вид разрешенного использования: для размещения индивидуального жилого дома (индивидуальных жилых домов);

категория земель: земли населенных пунктов;

обременения (ограничения прав на Участок): отсутствуют.

2. Установить следующее:

2.1. Начальная цена предмета аукциона: 9 138 447 рублей 36 копеек.

2.2. Шаг аукциона: 274 100 рублей 00 копеек.

2.3. Размер задатка: 1 828 000 рублей 00 копеек.

2.4. Форма платежа: единовременно.

3. Определить срок проведения аукциона: II квартал 2023 года – IV квартал 2023 года.

4. Форма проведения аукциона - электронная, оператор электронной площадки – АО «Сбербанк - Автоматизированная система торгов» (utp.sberbank-ast.ru).

5. Участниками аукциона по продаже Участка в соответствии с требованиями, установленными абзацем вторым пункта 10 статьи 39.11 ЗК РФ, могут являться только граждане.

6. В течение 10 рабочих дней после поступления в Комитет из уполномоченных исполнительных органов государственной власти Санкт-Петербурга документов, необходимых для подготовки извещения о проведении аукциона по продаже Участка, Комитет передает в Санкт-Петербургское государственное казенное учреждение «Имущество Санкт-Петербурга» (далее – Учреждение) комплект документов для организации и проведения указанного аукциона от лица Комитета.

7. Учреждению после поступления документов в соответствии с пунктом 5 настоящего распоряжения обеспечить:

7.1. проведение аукциона по продаже Участка в сроки, установленные пунктом 3 настоящего распоряжения.


7.2. заключение договора купли-продажи Участка с победителем аукциона или иным лицом, с которым договор купли-продажи Участка подлежит заключению в соответствии с действующим законодательством.

7. Считать настоящее распоряжение решением о проведении аукциона по продаже Участка.

8. Управлению информатизации и автоматизации Комитета в течение 10 рабочих дней обеспечить размещение настоящего распоряжения на официальном сайте Комитета по адресу www.comtim.spb.ru в информационно-телекоммуникационной сети «Интернет».

9. Контроль за выполнением настоящего распоряжения возложить на заместителя председателя Комитета, координирующего и контролирующего деятельность Управления землеустройства и обеспечения кадастровых работ, начальника Управления информатизации и автоматизации по принадлежности вопросов.

**Заместитель
председателя Комитета**



К.А. Кононевская



Филиал публично-правовой компании "Роскадастр" по Санкт-Петербургу

полное наименование органа регистрации прав

Выписка из Единого государственного реестра недвижимости об объекте недвижимости

Сведения о характеристиках объекта недвижимости

На основании запроса от 22.03.2023, поступившего на рассмотрение 22.03.2023, сообщаем, что согласно записям Единого государственного реестра недвижимости:

Раздел 1 Лист 1

Земельный участок			
вид объекта недвижимости			

Лист № 1 раздела 1	Всего листов раздела 1: 2	Всего разделов: 4	Всего листов выписки: 5
--------------------	---------------------------	-------------------	-------------------------

22.03.2023г. № КУВИ-001/2023-68860127	
Кадастровый номер:	78:36:0013405:80
Номер кадастрового квартала:	78:36:0013405
Дата присвоения кадастрового номера:	08.12.2008

Ранее присвоенный государственный учетный номер:	данные отсутствуют
Местоположение:	Санкт-Петербург, поселок Левашово, Новоселки, участок 3, (юго-западне дома 26, литера А)
Площадь:	2400 +/- 17
Кадастровая стоимость, руб.:	9138447.36
Кадастровые номера расположенных в пределах земельного участка объектов недвижимости:	данные отсутствуют
Кадастровые номера объектов недвижимости, из которых образован объект недвижимости:	данные отсутствуют
Кадастровые номера образованных объектов недвижимости:	данные отсутствуют
Категория земель:	Земли населенных пунктов
Виды разрешенного использования:	для размещения индивидуального жилого дома (индивидуальных жилых домов)
Сведения о кадастровом инженере:	данные отсутствуют
Сведения о лесах, водных объектах и об иных природных объектах, расположенных в пределах земельного участка:	данные отсутствуют
Сведения о том, что земельный участок полностью расположен в границах зоны с особыми условиями использования территории, территории объекта культурного наследия, публичного сервитута:	данные отсутствуют
Сведения о том, что земельный участок расположен в границах особой экономической зоны, территории опережающего социально-экономического развития, зоны территориального развития в Российской Федерации, игровой зоны:	данные отсутствуют

полное наименование должности	 <p align="center">ДОКУМЕНТ ПОДПИСАН ЭЛЕКТРОННОЙ ПОДПИСЬЮ</p> <p align="center"><small>Сертификат: 3094B7974B3CA8E1F07A347CFAD6FA78</small></p> <p align="center"><small>Владелец: ФЕДЕРАЛЬНАЯ СЛУЖБА ГОСУДАРСТВЕННОЙ РЕГИСТРАЦИИ, КАДАСТРА И КАРТОГРАФИИ</small></p> <p align="center"><small>Действителен: с 17.05.2022 по 10.08.2023</small></p>	инициалы, фамилия

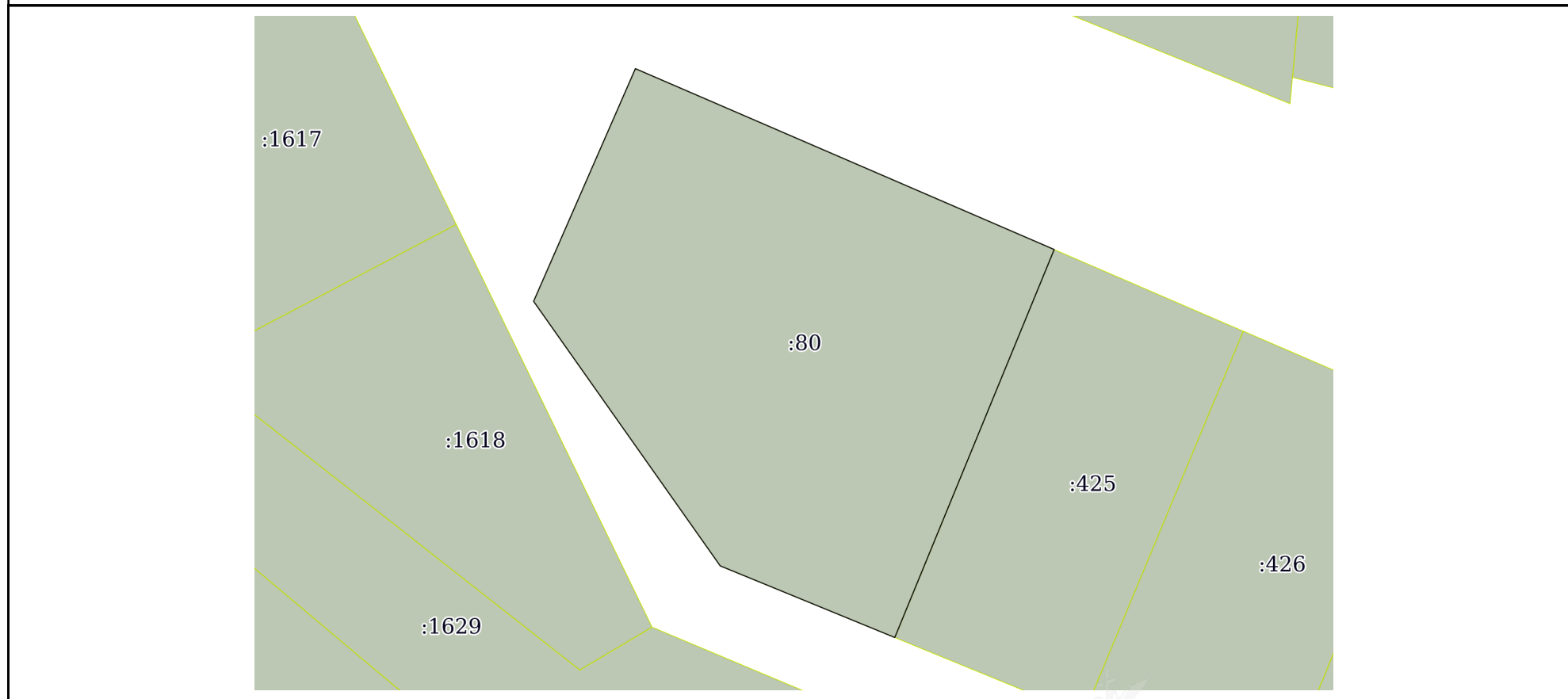
Земельный участок			
вид объекта недвижимости			
Лист № 2 раздела 1	Всего листов раздела 1: 2	Всего разделов: 4	Всего листов выписки: 5
22.03.2023г. № КУВИ-001/2023-68860127			
Кадастровый номер:		78:36:0013405:80	
Сведения о том, что земельный участок расположен в границах особо охраняемой природной территории, охотничьих угодий, лесничеств:		данные отсутствуют	
Сведения о результатах проведения государственного земельного надзора:		данные отсутствуют	
Сведения о расположении земельного участка в границах территории, в отношении которой утвержден проект межевания территории:		данные отсутствуют	
Условный номер земельного участка:		данные отсутствуют	
Сведения о принятии акта и (или) заключении договора, предусматривающих предоставление в соответствии с земельным законодательством исполнительным органом государственным органом власти или органом местного самоуправления, находящегося в государственной или муниципальной собственности земельного участка для строительства наемного дома социального использования или наемного дома коммерческого использования:		данные отсутствуют	
Сведения о том, что земельный участок или земельные участки образованы на основании решения об изъятии земельного участка и (или) расположенного на нем объекта недвижимости для государственных или муниципальных нужд:		данные отсутствуют	
Сведения о том, что земельный участок образован из земель или земельного участка, государственная собственность на которые не разграничена:		данные отсутствуют	
Сведения о наличии земельного спора о местоположении границ земельных участков:		данные отсутствуют	
Статус записи об объекте недвижимости:		Сведения об объекте недвижимости имеют статус "временные". Дата истечения временного характера сведений об объекте недвижимости: 01.03.2022.	
Особые отметки:		Земельный участок подлежит снятию с государственного кадастрового учета по истечении пяти лет со дня его государственного кадастрового учета, если на него не будут зарегистрированы права. Сведения, необходимые для заполнения разделов: 2 - Сведения о зарегистрированных правах; 4 - Сведения о частях земельного участка, отсутствуют.	
Получатель выписки:		Мухина Юлия Юрьевна, действующий(ая) на основании документа "" КОМИТЕТ ИМУЩЕСТВЕННЫХ ОТНОШЕНИЙ САНКТ-ПЕТЕРБУРГА	

 ДОКУМЕНТ ПОДПИСАН ЭЛЕКТРОННОЙ ПОДПИСЬЮ Сертификат: 3094В7974ВЗСА8Е1F07А347CFAD6FA78 Владелец: ФЕДЕРАЛЬНАЯ СЛУЖБА ГОСУДАРСТВЕННОЙ РЕГИСТРАЦИИ, КАДАСТРА И КАРТОГРАФИИ Действителен: с 17.05.2022 по 10.08.2023	инициалы, фамилия
полное наименование должности	


Выписка из Единого государственного реестра недвижимости об объекте недвижимости
Описание местоположения земельного участка

Земельный участок			
вид объекта недвижимости			
Лист № 1 раздела 3	Всего листов раздела 3: 1	Всего разделов: 4	Всего листов выписки: 5
22.03.2023г. № КУВИ-001/2023-68860127			
Кадастровый номер:		78:36:0013405:80	

План (чертеж, схема) земельного участка



Масштаб 1:700 Условные обозначения:

	 ДОКУМЕНТ ПОДПИСАН ЭЛЕКТРОННОЙ ПОДПИСЬЮ Сертификат: 3094В7974ВЗСА8Е1F07А347CFAD6FA78 Владелец: ФЕДЕРАЛЬНАЯ СЛУЖБА ГОСУДАРСТВЕННОЙ РЕГИСТРАЦИИ, КАДАСТРА И КАРТОГРАФИИ Действителен: с 17.05.2022 по 10.08.2023	
полное наименование должности	инициалы, фамилия	

Выписка из Единого государственного реестра недвижимости об объекте недвижимости

Описание местоположения земельного участка

Земельный участок			
вид объекта недвижимости			
Лист № 1 раздела 3.1	Всего листов раздела 3.1: 1	Всего разделов: 4	Всего листов выписки: 5
22.03.2023г. № КУВИ-001/2023-68860127			
Кадастровый номер:		78:36:0013405:80	

Описание местоположения границ земельного участка							
№ п/п	Номер точки		Дирекционный угол	Горизонтальное проложение, м	Описание закрепления на местности	Кадастровые номера смежных участков	Сведения об адресах правообладателей смежных земельных участков
	начальная	конечная					
1	2	3	4	5	6	7	8
1	1.1.1	1.1.2	202°19.6`	49.67	данные отсутствуют	78:36:0013405:425	Москва г, ш. Дмитровское, д. 135, к. 1, кв. 19
2	1.1.2	1.1.3	292°19.0`	22.33	данные отсутствуют	данные отсутствуют	данные отсутствуют
3	1.1.3	1.1.4	324°48.8`	38.33	данные отсутствуют	данные отсутствуют	данные отсутствуют
4	1.1.4	1.1.5	23°37.0`	30.08	данные отсутствуют	данные отсутствуют	данные отсутствуют
5	1.1.5	1.1.1	113°22.2`	54.0	данные отсутствуют	данные отсутствуют	данные отсутствуют



ДОКУМЕНТ ПОДПИСАН
ЭЛЕКТРОННОЙ ПОДПИСЬЮ

Сертификат: 3094B7974B3CA8E1F07A347CFAD6FA78

Владелец: ФЕДЕРАЛЬНАЯ СЛУЖБА ГОСУДАРСТВЕННОЙ
РЕГИСТРАЦИИ, КАДАСТРА И КАРТОГРАФИИ
Действителен: с 17.05.2022 по 10.08.2023

полное наименование должности

инициалы, фамилия

Выписка из Единого государственного реестра недвижимости об объекте недвижимости

Описание местоположения земельного участка

Земельный участок			
вид объекта недвижимости			
Лист № 1 раздела 3.2	Всего листов раздела 3.2: 1	Всего разделов: 4	Всего листов выписки: 5
22.03.2023г. № КУВИ-001/2023-68860127			
Кадастровый номер:		78:36:0013405:80	

Сведения о характерных точках границы земельного участка				
Система координат СК-1964				
Номер точки	Координаты, м		Описание закрепления на местности	Средняя квадратичная погрешность определения координат характерных точек границ земельного участка, м
	X	Y		
1	2	3	4	5
1	111873.98	104632.33	-	-
2	111828.03	104613.46	-	-
3	111836.51	104592.8	-	-
4	111867.84	104570.71	-	-
5	111895.4	104582.76	-	-
1	111873.98	104632.33	-	-



ДОКУМЕНТ ПОДПИСАН
ЭЛЕКТРОННОЙ ПОДПИСЬЮ

Сертификат: 3094В7974В3СА8Е1F07А347СFAD6FA78

Владелец: ФЕДЕРАЛЬНАЯ СЛУЖБА ГОСУДАРСТВЕННОЙ
РЕГИСТРАЦИИ, КАДАСТРА И КАРТОГРАФИИ
Действителен: с 17.05.2022 по 10.08.2023

полное наименование должности

инициалы, фамилия

АКТ
обследования земельного участка

«06» апреля 2023 г.

Сотрудником СПб ГКУ «Имущество Санкт-Петербурга» Боровой А.Н. проведено полевое обследование земельного участка:

1. Адрес: Санкт-Петербург, поселок Левашово, Новоселки, участок 3, (юго-западные дома 26, литера А).

2. Площадь: 2400 кв. м.

3. Кадастровый номер: 78:36:0013405:80

4. Цель использования: _____

5. Сведения об обременениях:

Реквизиты договора аренды: _____ (при наличии)

Арендатор: _____ (при наличии)

6. В результате полевого обследования земельного участка установлено:

Земельный участок с грунтовым покрытием, древесно-кустарниковой растительностью и высокоствольными деревьями. Участок не огорожен, доступ не ограничен.

Приложение: Акт проверки с материалами фотофиксации на 3 л.

Инспектор по земельным участкам
отдела проведения проверок и обследований
земельных участков и объектов нежилого фонда
СПб ГКУ «Имущество Санкт-Петербурга»



(подпись)


Боровой А.Н.
(ФИО)

Акт согласован:
Начальник отдела проведения проверок и обследований
земельных участков и объектов нежилого фонда
СПб ГКУ «Имущество Санкт-Петербурга»



(подпись)

Яковлев А.Р.
(ФИО)





ПРАВИТЕЛЬСТВО САНКТ-ПЕТЕРБУРГА

**КОМИТЕТ ПО ЭНЕРГЕТИКЕ
И ИНЖЕНЕРНОМУ ОБЕСПЕЧЕНИЮ**

Новгородская ул., д. 20, литера А, Санкт-Петербург, 191144
Тел. (812) 576-58-01
E-mail: kenerg@keio.gov.spb.ru
http://www.gov.spb.ru

01.02.2023 № 01-16-1573/23-0-1
На № _____ от _____

Информация о возможности подключения
(технологического присоединения) к сетям
инженерно-технического обеспечения

КЭИО
№ 01-16-1573/23-0-1
от 01.02.2023



**Заместителю председателя
Комитета имущественных
отношений Санкт-Петербурга**

Кононевской К.А.

Уважаемая Ксения Александровна!

Комитет по энергетике и инженерному обеспечению, рассмотрев обращение Комитета имущественных отношений Санкт-Петербурга от 27.01.2023 № 05-26-56713/22-0-5 (вх. от 27.01.2023 № 01-16-1573/23-0-0), направляет информацию о возможности подключения (технологического присоединения) к сетям инженерно-технического обеспечения для индивидуального жилищного строительства на земельном участке по адресу: Санкт-Петербург, поселок Левашово, Новоселки, участок 3, (юго-западнее дома 26, литера А), кадастровый номер 78:36:0013405:80.

Теплоснабжение – 0,04 Гкал/час, возможность подключения к сетям централизованного теплоснабжения отсутствует. Теплоснабжение может быть обеспечено застройщиком.

Газоснабжение – 6,2 м³/час от газораспределительных сетей возможно. Порядок подключения (технологического присоединения) к сетям газораспределения утвержден постановлением Правительства Российской Федерации от 13.09.2021 № 1547. Срок подключения – 730 дней с даты заключения договора о подключении (исх. ООО «ПетербургГаз» от 01.02.2023 № 03-04/10-720). Информация о плате за подключение – в соответствии с распоряжением Комитета по тарифам Санкт-Петербурга на момент заключения договора о подключении.

Электроснабжение – 13 кВт, присоединение к электрическим сетям возможно. Порядок технологического присоединения к электрическим сетям утвержден постановлением Правительства Российской Федерации от 31.12.2004 № 861. Срок присоединения – определяется договором на технологическое присоединение (исх. ПАО «Россети Ленэнерго» от 31.01.2023 № ЛЭ/16-35/126). Информация о плате за технологическое присоединение – в соответствии с распоряжением Комитета по тарифам Санкт-Петербурга на момент заключения договора на технологическое присоединение.

Водоснабжение – 0,72 м³/час, водоотведение (хоз.-быт. – 0,06 м³/час, поверхностных сточных вод – 19 м³/час). В настоящее время техническая

возможность подключения к системе централизованного водоотведения отсутствует, срок реализации мероприятий, необходимых для подключения не определен (исх. ГУП «Водоканал Санкт-Петербурга» от 01.02.2023 № исх-01211/48). Порядок подключения к централизованным системам холодного водоснабжения и (или) водоотведения утвержден постановлением Правительства Российской Федерации от 30.11.2021 № 2130. Информация о плате за подключение – в соответствии с распоряжением Комитета по тарифам Санкт-Петербурга на момент заключения договора о подключении.


Водоотведение может быть обеспечено самостоятельно. Возможность устройства очистных сооружений застройщику определить проектом и согласовать в установленном порядке с органами государственного надзора (исх. ГУП «Водоканал Санкт-Петербурга» от 01.02.2023 № исх-01211/48). Срок подключения – в пределах срока строительства объекта.

После определения правообладателя земельного участка – правообладателю земельного участка заключить в установленном порядке договоры о подключении (технологическом присоединении) с соответствующими организациями и получить технические условия.

При строительстве объекта обеспечить охранные зоны объектов инженерной инфраструктуры либо, в случае необходимости, предусмотреть их вынос в установленном порядке.

Срок действия данного заключения – 1 год.

**Заместитель
председателя Комитета**



С.А. Мельникова





ГАЗОРАСПРЕДЕЛИТЕЛЬНАЯ
ОРГАНИЗАЦИЯ

Общество с ограниченной ответственностью

ул Гороховая, д. 63/2, лит.А, Санкт-Петербург, 191180
Тел. (812) 335-59-44 Факс 458-54-19
E-mail: peterburggaz@pgaz.spb.ru
http: www.peterburggaz.spb.ru
ОГРН 1047833005406
ИНН 7838017541 КПП 783450001

31.01.2023 № 03-04/10-720
на №01-16-1573/23-8-1 от 30.01.2023

О возможности подключения

Уважаемый Владимир Николаевич!

Подключение объектов капитального строительства к газораспределительным сетям осуществляется в соответствии с Постановлением Правительства Российской Федерации от 13 сентября 2021г. № 1547 «Об утверждении Правил подключения (технологического присоединения) газоиспользующего оборудования и объектов капитального строительства к сетям газораспределения и о признании утратившими силу некоторых актов Правительства Российской Федерации» (далее – Правила) на основании Договора о подключении (технологическом присоединении) объектов капитального строительства к сети газораспределения (далее – Договор).

Точка подключения определяется на границе земельного участка заявителя (или садоводческого или огороднического некоммерческого товарищества, в случае, если объект капитального строительства расположен в границах территории такого товарищества), или на действующем газопроводе, в том случае, если действующий газопровод расположен в границах земельного участка заявителя.

Подключение (технологическое присоединение) к сетям газораспределения объекта индивидуального жилищного строительства, расположенного (проектируемого) по адресу: Санкт-Петербург, поселок Левашово, Новоселки, участок 3 (юго-западнее дома 26, литера А), кадастровый №78:36:0013405:80, принципиально возможно с максимальной нагрузкой (часовым расходом газа) 6,2 м³/ч (окончательное значение максимальной нагрузки в точке подключения (технологического присоединения) определяется Договором).

Срок подключения (технологического присоединения) к газораспределительным сетям объекта капитального строительства составляет 165 дней с даты заключения Договора.

В целях заключения Договора правообладатель земельного участка вправе в течение трех месяцев обратиться с заявкой о его заключении.

**И.о. начальника производственно-технического
управления**

(по доверенности № 218 от 30.01.2023г.)

Карасева К.С.
414-99-84, доб.3619

**Начальнику отдела анализа
инженерной обеспеченности
территорий
Комитета по энергетике и
инженерному обеспечению
Санкт-Петербурга**

В.Н. Рогову



Е.Г.Живлюк

31.01.2023 № 19/16-35/126
на № _____ от _____

Публичное акционерное общество
«Россети Ленэнерго»
197227, г. Санкт-Петербург,
вн. тер. г. муниципальный округ Озеро Долгое,
ул. Гаккелевская, д. 21, литера А
тел. 8 (800) 220-0-220
e-mail: office@lenenergo.ru
www.rosseti-lenenergo.ru
КПП 997650001, ОКТМО 40325000,
ИНН 7803002209, ОГРН 1027809170300

О возможности технологического
присоединения к электрическим сетям
ПАО «Россети Ленэнерго»

Комитет по энергетике и
инженерному обеспечению

191144, Санкт-Петербург г,
Новгородская ул, дом № 20, А,
помещение 2-Н, каб. 6074

**Предварительное заключение о возможности технологического
присоединения к электрическим сетям ПАО «Россети Ленэнерго»**

В ответ на Ваш запрос по заявке № 23-004489-212-146 от 30.01.2023 о выдаче предварительного заключения о возможности технологического присоединения мощности 13 кВт по 3 категории надежности для электроснабжения объектов капитального строительства: индивидуальный жилой дом, планируемых к строительству на земельном участке по адресу: Санкт-Петербург г, Внутригородская территория поселок Левашово, Левашово п, Новосёлки тер., участок 3, (юго-западнее дома 26, литера А); 78:36:0013405:80, сообщая следующее.

Технологическое присоединение к электрическим сетям ПАО «Россети Ленэнерго» возможно от 99 А 110 кВ, открытой для технологического присоединения.

Точка присоединения, сроки выполнения мероприятий по технологическому присоединению объекта, срок действия технических условий, стоимость услуг определяются договором об осуществлении технологического присоединения в соответствии с Правилами технологического присоединения энергопринимающих устройств потребителей электрической энергии, объектов по производству электрической энергии, а также объектов электросетевого хозяйства, принадлежащих сетевым организациям и иным лицам, к электрическим сетям, утвержденными Постановлением Правительства РФ от 27 декабря 2004 г. № 861.

Стоимость услуги по технологическому присоединению определяется в соответствии с размером платы, определяемым на основании решений, утверждаемых уполномоченным государственным органом в области регулирования тарифов на соответствующий финансовый год, действующих на дату заключения договора об осуществлении технологического присоединения.

Для технологического присоединения электроустановок к сетям ПАО «Россети Ленэнерго» предлагаю заявителю направить в адрес ПАО «Россети Ленэнерго» заявку и заключить договор об осуществлении технологического присоединения.

Срок действия настоящего предварительного заключения составляет 1 год с момента его выдачи.

Заместитель начальника управления
по технологическому присоединению
по Санкт-Петербургу



Е.В. Вихарева



ПРАВИТЕЛЬСТВО САНКТ-ПЕТЕРБУРГА

ГОСУДАРСТВЕННОЕ
УНИТАРНОЕ ПРЕДПРИЯТИЕ
«ВОДОКАНАЛ САНКТ-ПЕТЕРБУРГА»
(ГУП «Водоканал Санкт-Петербурга»)

Кавалергардская ул., д. 42, Санкт-Петербург, 191015

Телефон (812) 305-09-09, факс (812) 274-13-61

E-mail: office@vodokanal.spb.ru

http://www.vodokanal.spb.ru

ОКПО 03323809 ОГРН 1027809256254

ИНН/КПП 7830000426/784201001

01 ФЕВ 2023

№

16к-01211/48

На № 01-16-1573/23-8-1 от 30.01.2023

Начальнику Отдела анализа
инженерной обеспеченности территорий
Комитет по энергетике и инженерному
обеспечению

Рогову В.Н.

ул. Новгородская, дом 20, литера А
г. Санкт-Петербург, 191144

**Информация о возможности подключения
(технологического присоединения) планируемого к строительству или
реконструкции объекта капитального строительства к сетям холодного
водоснабжения, водоотведения**

Объект Объект индивидуального жилищного строительства
Санкт-Петербург, поселок Левашово, Новоселки, участок 3, (юго-западнe дома 26, литера А)

**Кадастровый номер
земельного участка** 78:36:0013405:80

Водоснабжение

Подача воды питьевого качества из централизованной системы холодного водоснабжения (максимальная подключаемая нагрузка) общим расходом 0,720 м³/час (17,28 м³/сут), в том числе на:

- хозяйственно-питьевые нужды расходом 0,060 м³/час (1,44 м³/сут), а также на нужды пожаротушения (в том числе из резервуаров запаса воды с установкой их на территории земельного участка заказчика в случае необходимости);

- полив территории расходом 0,660 м³/час (15,84 м³/сут), возможна.

Точка подключения на границе земельного участка.

Водоотведение

Сброс бытовых сточных вод (максимальная подключаемая нагрузка) общим расходом 0,060 м³/час (1,44 м³/сут), а также поверхностных вод с кровли и прилегающей территории и дренажных вод (при наличии) может быть осуществлен самостоятельно в соответствии с требованиями законодательства Российской Федерации.

После реализации Схемы водоснабжения и водоотведения Санкт-Петербурга на период до 2025 года с учетом перспективы до 2030 года и прогноза до 2040 года сброс бытовых сточных вод (максимальная подключаемая нагрузка) расходом 0,060 м³/час (1,44 м³/сут), в сети канализации возможен.

Точка подключения на границе земельного участка.

Условия

Срок подключения объекта капитального строительства к сетям инженерно-технического обеспечения: не более 18 месяцев с даты заключения договора о подключении (технологическом присоединении) к централизованной системе холодного водоснабжения и договора о подключении (технологическом присоединении) к централизованной системе водоотведения, но не ранее выполнения мероприятий, предусмотренных в соответствии с государственной программой Санкт-Петербурга «Комплексное развитие систем коммунальной инфраструктуры, энергетики и энергосбережения в Санкт-Петербурге», утвержденной постановлением Правительства Санкт-Петербурга от 17.06.2014 № 486, за счет средств бюджета Санкт-Петербурга, планируемый срок начала проектирования сетей и сооружений для пос. Левашово – после 2023 г.

Информация о плате за подключение

Плата за подключение определяется в соответствии с Основами ценообразования в сфере водоснабжения и водоотведения, утвержденными Постановлением Правительства Российской Федерации от 13.05.2013 № 406. Размер платы за подключение рассчитывается на основании тарифов, установленных распоряжением Комитета по тарифам Санкт-Петербурга от 13.12.2021 № 197-р «Об установлении тарифов на подключение (технологическое присоединение) к централизованным системам холодного водоснабжения и водоотведения государственного унитарного предприятия «Водоканал Санкт-Петербурга» на территории Санкт-Петербурга на 2023 год».

Директор Департамента по оформлению
разрешительной документации
Дирекции подключений и обработки
данных об абонентах

Т.В. Соцкова

Солнышкина Алёна Игоревна, тел.: 326-52-73, доб. 67252



ПРАВИТЕЛЬСТВО САНКТ-ПЕТЕРБУРГА
КОМИТЕТ ПО ГРАДОСТРОИТЕЛЬСТВУ
И АРХИТЕКТУРЕ

пл. Ломоносова, д. 2, Санкт-Петербург, 191023
Тел.: (812) 576-16-00 Факс: (812) 710-48-03
E-mail: kga@kga.gov.spb.ru Сайт: http://www.kgainfo.spb.ru

№01-47-5-24414/22 от 12.07.2022
На №_05-26-56713/22-0-2 от 04.07.2022

Санкт-Петербургское государственное
казённое учреждение «Имущество
Санкт-Петербурга»
Агентство имущественных отношений
северного направления
Комитета имущественных отношений
Санкт-Петербурга

Администрация Выборгского района
Санкт-Петербурга

**Сведения для принятия решения о предоставлении
земельного участка под индивидуальное жилищное
строительство**

1. Содержание запроса:
Сведения для принятия решения о предоставлении земельного участка площадью 2400 кв.м для индивидуального жилищного строительства.
2. Адрес объекта по запросу:
Санкт-Петербург, поселок Левашово, Новоселки, участок 3 (юго-западнее дома 26, литера А), кадастровый номер 78:36:0013405:80.
3. Функциональное назначение:
Для индивидуального жилищного строительства.
4. Функциональная(ые) зона(ы) в соответствии с Законом СПб от 22.12.2005 № 728-99 "О Генеральном плане Санкт-Петербурга":
1ЖД - Зона застройки односемейными (индивидуальными) жилыми домами (отдельно стоящими и/или блокированными), коллективных садоводств, с включением объектов общественно-деловой застройки и инженерной инфраструктуры, связанных с обслуживанием данной зоны.
5. Территориальная(ые) зона(ы) в соответствии с постановлением Правительства Санкт-Петербурга от 21.06.2016 № 524 «О Правилах землепользования и застройки Санкт-Петербурга» (далее - Правила):
Т1Ж2-2 - Жилая зона индивидуальных отдельно стоящих жилых домов с участками не менее 1200 квадратных метров с включением объектов социально-культурного и коммунально-бытового назначения, связанных с проживанием граждан, а также объектов инженерной инфраструктуры.

ДОКУМЕНТ ПОДПИСАН
ЭЛЕКТРОННОЙ ПОДПИСЬЮ

Сертификат 76DA8BE08FAB6B4AE752B1DB5C558D1103ED34D
Владелец Семенов Сергей Анатольевич
Действителен с 26.01.2022 по 26.04.2023

6. Объединенные зоны охраны объектов культурного наследия, объекты культурного наследия в соответствии с Законом СПб от 24.12.2008 № 820-7:

Вне границ объединенных зон охраны объектов культурного наследия. Объекты культурного наследия не выявлены.

7. Вид разрешенного использования земельного участка либо отсутствие установленных видов разрешенного использования в отношении земельного участка:

Согласно сведениям Федеральной кадастровой палаты вид разрешенного использования земельного участка - для размещения индивидуального жилого дома (индивидуальных жилых домов), площадь участка 2400 кв.м.

8. Отнесение планируемого к размещению объекта капитального строительства к основным или условно разрешенным видам использования земельного участка в соответствии с Градостроительным регламентом территориальной зоны и (или) документацией по планировке территории:

Основные виды использования:

Для индивидуального жилищного строительства. Код 2.1.

9. Градостроительная документация по планировке территории - проект планировки и проект межевания (далее ППТ и ПМ):

Распоряжение на разработку ППТ и ПМ отсутствует.

10. Предельные параметры разрешенного строительства объекта капитального строительства в отношении земельного участка либо их отсутствие:

Градостроительные регламенты в части предельных размеров земельных участков и предельных параметров разрешенного строительства, реконструкции объектов капитального строительства на территории земельных участков установлены в соответствии с пунктом 2.3.7 приложения 7 к Правилам.

В соответствии с «Картой градостроительного зонирования Санкт-Петербурга. Границы действия предельных параметров разрешенного строительства, реконструкции объектов капитального строительства в части максимальной высоты зданий, строений и сооружений» (приложение 3 к Правилам) на территории, в границах которой расположен рассматриваемый земельный участок, установлена максимальная высота зданий – 15 м.

Иные параметры разрешенного строительства объекта капитального строительства отсутствуют.

11. Отнесение земельного участка к земельным участкам общего пользования или его расположение в границах земель общего пользования, территорий общего пользования:

Отсутствует.

12. Сведения об объектах инженерно-технического обеспечения, в том числе о расположенных в границах земельного участка охранных зонах электрических сетей и сетей инженерно-технического обеспечения:

Отсутствуют.

13. Предназначенные к размещению на земельном участке объекты федерального значения, регионального значения или объекты местного значения в соответствии с утвержденными документами территориального планирования и (или) документацией по планировке

территории:

Отсутствуют.

14. Предназначенные к размещению на земельном участке здания или сооружения в соответствии с государственной программой Российской Федерации, государственной программой Санкт-Петербурга или адресной инвестиционной программой:

Отсутствуют.

15. Дополнительная информация:

Предоставление земельного участка в испрашиваемых границах приведет к невозможности организации проезда между испрашиваемым земельным участком и образованными участками с западной стороны.

Учитывая изложенное, с учетом необходимости сохранения нормативной ширины внутриквартального проезда (8,5 м) Комитет считает возможным предоставление земельного участка в границах, указанных на прилагаемой схеме.

Приложение: схема с откорректированными границами земельного участка М 1:2000 - 1 л. в 1 экз.

**Начальник Управления
застройки города**

С.А. Семенов

