



ПРАВИТЕЛЬСТВО САНКТ-ПЕТЕРБУРГА

КОМИТЕТ ИМУЩЕСТВЕННЫХ ОТНОШЕНИЙ САНКТ-ПЕТЕРБУРГА

РАСПОРЯЖЕНИЕ

ОКУД

22. 04. 2022

№ 806-РЗ

КМО  
№ 806-РЗ  
от 22.04.2022



**О проведении аукциона по продаже земельного участка для индивидуального жилищного строительства по адресу: Санкт-Петербург, посёлок Лисий Нос, Горская улица, участок 1, (напротив дома 6, корпус 1, литера А по Горской улице)**

Во исполнение подпункта 1 пункта 7 статьи 39.18 Земельного кодекса Российской Федерации (далее – ЗК РФ), в связи с поступившим(и) в Комитет имущественных отношений Санкт-Петербурга (далее – Комитет) в соответствии с пунктом 4 статьи 39.18 ЗК РФ заявлением/заявлениями о намерении участвовать в аукционе по продаже земельного участка для индивидуального жилищного строительства:

1. Провести открытый аукцион по продаже земельного участка для индивидуального жилищного строительства, расположенного на территории Санкт-Петербурга, государственная собственность на который не разграничена (далее – Участок), со следующими характеристиками:

адрес Участка: Санкт-Петербург, посёлок Лисий Нос, Горская улица, участок 1, (напротив дома 6, корпус 1, литера А по Горской улице);

кадастровый номер: 78:34:0004476:1204;

площадь: 1260 кв.м;

вид разрешенного использования: для размещения индивидуального (одноквартирного) жилого дома без права содержания скота и птицы;

категория земель: земли населенных пунктов;

обременения (ограничения прав на Участок): отсутствуют.

2. Установить следующее:

2.1. Начальная цена предмета аукциона: 9 120 740 рублей 83 копейки.

2.2. Шаг аукциона: 273 600 рублей 00 копеек.

2.3. Размер задатка: 1 824 000 рублей 00 копеек.

2.4. Форма платежа: единовременно.

3. Определить срок проведения аукциона: III – IV квартал 2022 года.

4. Участниками аукциона по продаже Участка в соответствии с требованиями, установленными абзацем вторым пункта 10 статьи 39.11 ЗК РФ, могут являться только граждане.

5. В течение 10 рабочих дней после поступления в Комитет из уполномоченных исполнительных органов государственной власти Санкт-Петербурга документов, необходимых для подготовки извещения о проведении аукциона по продаже Участка, Комитет передает

в Санкт-Петербургское государственное казенное учреждение «Имущество Санкт-Петербурга» (далее – Учреждение) комплект документов для организации и проведения указанного аукциона от лица Комитета.

6. Учреждению после поступления документов в соответствии с пунктом 5 настоящего распоряжения обеспечить:

6.1. проведение аукциона по продаже Участка в сроки, установленные пунктом 3 настоящего распоряжения.

6.2. заключение договора купли-продажи Участка с победителем аукциона или иным лицом, с которым договор купли-продажи Участка подлежит заключению в соответствии с действующим законодательством.

7. Считать настоящее распоряжение решением о проведении аукциона по продаже Участка.

8. Управлению информатизации и автоматизации Комитета в течение 10 рабочих дней обеспечить размещение настоящего распоряжения на официальном сайте Комитета по адресу [www.comtim.spb.ru](http://www.comtim.spb.ru) в информационно-телекоммуникационной сети «Интернет».

9. Контроль за выполнением настоящего распоряжения возложить на заместителя председателя Комитета, координирующего и контролирующего деятельность Управления землеустройства и обеспечения кадастровых работ, начальника Управления информатизации и автоматизации по принадлежности вопросов.

**Заместитель  
председателя Комитета**

**К.А.Кононевская**







ПРАВИТЕЛЬСТВО САНКТ-ПЕТЕРБУРГА

КОМИТЕТ ИМУЩЕСТВЕННЫХ ОТНОШЕНИЙ САНКТ-ПЕТЕРБУРГА  
РАСПОРЯЖЕНИЕ

28.07.2023

№ 1971-РЗ

О внесении изменений в распоряжение  
Комитета имущественных отношений Санкт-Петербурга  
от 22.04.2022 № 806-РЗ

1. Внести изменение в распоряжение Комитета имущественных отношений Санкт-Петербурга (далее – Комитет) от 22.04.2022 № 806-РЗ «О проведении аукциона по продаже земельного участка для индивидуального жилищного строительства по адресу: Санкт-Петербург, посёлок Лисий Нос, Горская улица, участок 1, (напротив дома 6, корпус 1, литера А по Горской улице)», кадастровый номер 78:34:0004476:1204:

1.1. изложив пункт 2.1 распоряжения в следующей редакции:

«2.1. Начальная цена предмета аукциона: 9 578 874 рубля 94 копейки.»

1.2. изложив пункт 2.2 распоряжения в следующей редакции:

«2.2. Шаг аукциона: 287 300 рублей 00 копеек.»

1.3. изложив пункт 2.3 распоряжения в следующей редакции:

«2.3. Размер задатка: 1 916 000 рублей 00 копеек.»

1.4. изложив пункт 3 распоряжения в следующей редакции:

«3. Определить срок проведения аукциона: III квартал – IV квартал 2023 года»;

1.5. дополнив распоряжение пунктом 3.1 в следующей редакции:

«3.1. Форма проведения аукциона - электронная, оператор электронной площадки – АО «Сбербанк - Автоматизированная система торгов» (utp.sberbank-ast.ru).»

2. Управлению информатизации и автоматизации Комитета в течение 10 рабочих дней обеспечить размещение настоящего распоряжения на официальном сайте Комитета по адресу: [www.comtim.spb.ru](http://www.comtim.spb.ru) в информационно-телекоммуникационной сети «Интернет».

3. Контроль за выполнением настоящего распоряжения возложить на заместителя председателя Комитета, координирующего и контролирующего деятельность Управления землеустройства и кадастровых работ, начальника Управления информатизации и автоматизации по принадлежности вопросов.

Заместитель  
председателя Комитета



А.Н. Карельский



**Филиал публично-правовой компании "Роскадастр" по Санкт-Петербургу**

полное наименование органа регистрации прав

Выписка из Единого государственного реестра недвижимости об объекте недвижимости

**Сведения о характеристиках объекта недвижимости**

На основании запроса от 04.07.2023, поступившего на рассмотрение 04.07.2023, сообщаем, что согласно записям Единого государственного реестра недвижимости:

Раздел 1 Лист 1

<b>Земельный участок</b>			
<b>вид объекта недвижимости</b>			

Лист № 1 раздела 1	Всего листов раздела 1: 3	Всего разделов: 4	Всего листов выписки: 6
--------------------	---------------------------	-------------------	-------------------------

04.07.2023г. № КУВИ-001/2023-153500725	
Кадастровый номер:	78:34:0004476:1204
Номер кадастрового квартала:	78:34:0004476
Дата присвоения кадастрового номера:	03.12.2013

Ранее присвоенный государственный учетный номер:	данные отсутствуют
Местоположение:	Санкт-Петербург, посёлок Лисий Нос, Горская улица, участок 1, (напротив дома 6, корпус 1, литера А по Горской улице)
Площадь:	1260 +/- 12
Кадастровая стоимость, руб.:	9578874.94
Кадастровые номера расположенных в пределах земельного участка объектов недвижимости:	данные отсутствуют
Кадастровые номера объектов недвижимости, из которых образован объект недвижимости:	данные отсутствуют
Кадастровые номера образованных объектов недвижимости:	данные отсутствуют
Категория земель:	Земли населенных пунктов
Виды разрешенного использования:	Для размещения индивидуального (одноквартирного) жилого дома без права содержания скота и птицы
Сведения о кадастровом инженере:	данные отсутствуют
Сведения о лесах, водных объектах и об иных природных объектах, расположенных в пределах земельного участка:	данные отсутствуют
Сведения о том, что земельный участок полностью расположен в границах зоны с особыми условиями использования территории, территории объекта культурного наследия, публичного сервитута:	данные отсутствуют
Сведения о том, что земельный участок расположен в границах особой экономической зоны, территории опережающего социально-экономического развития, зоны территориального развития в Российской Федерации, игровой зоны:	данные отсутствуют

полное наименование должности	 <p>ДОКУМЕНТ ПОДПИСАН ЭЛЕКТРОННОЙ ПОДПИСЬЮ</p>	инициалы, фамилия
	<p>Сертификат: 3094B7974B3CA8E1F07A347CFAD6FA78 Владелец: ФЕДЕРАЛЬНАЯ СЛУЖБА ГОСУДАРСТВЕННОЙ РЕГИСТРАЦИИ, КАДАСТРА И КАРТОГРАФИИ Действителен: с 17.05.2022 по 10.08.2023</p>	



Земельный участок			
вид объекта недвижимости			
Лист № 2 раздела 1	Всего листов раздела 1: 3	Всего разделов: 4	Всего листов выписки: 6
04.07.2023г. № КУВИ-001/2023-153500725			
Кадастровый номер:		78:34:0004476:1204	
Сведения о том, что земельный участок расположен в границах особо охраняемой природной территории, охотничьих угодий, лесничеств:		данные отсутствуют	
Сведения о результатах проведения государственного земельного надзора:		данные отсутствуют	
Сведения о расположении земельного участка в границах территории, в отношении которой утвержден проект межевания территории:		данные отсутствуют	
Условный номер земельного участка:		данные отсутствуют	
Сведения о принятии акта и (или) заключении договора, предусматривающих предоставление в соответствии с земельным законодательством исполнительным органом государственным органом власти или органом местного самоуправления, находящегося в государственной или муниципальной собственности земельного участка для строительства наемного дома социального использования или наемного дома коммерческого использования:		данные отсутствуют	
Сведения о том, что земельный участок или земельные участки образованы на основании решения об изъятии земельного участка и (или) расположенного на нем объекта недвижимости для государственных или муниципальных нужд:		данные отсутствуют	
Сведения о том, что земельный участок образован из земель или земельного участка, государственная собственность на которые не разграничена:		данные отсутствуют	
Сведения о наличии земельного спора о местоположении границ земельных участков:		данные отсутствуют	
Статус записи об объекте недвижимости:		Сведения об объекте недвижимости имеют статус "временные". Дата истечения временного характера сведений об объекте недвижимости: 01.03.2022.	
Особые отметки:		Для данного земельного участка обеспечен доступ посредством земельного участка (земельных участков) с кадастровым номером (кадастровыми номерами): Земли общего пользования. Земельный участок подлежит снятию с государственного кадастрового учета по истечении пяти лет со дня его государственного кадастрового учета, если на него не будут зарегистрированы права. Сведения, необходимые для заполнения разделов: 2 - Сведения о зарегистрированных правах; 4 - Сведения о частях земельного участка, отсутствуют.	



ДОКУМЕНТ ПОДПИСАН  
ЭЛЕКТРОННОЙ ПОДПИСЬЮ

Сертификат: 3094B7974B3CA8E1F07A347CFAD6FA78

Владелец: ФЕДЕРАЛЬНАЯ СЛУЖБА ГОСУДАРСТВЕННОЙ

РЕГИСТРАЦИИ, КАДАСТРА И КАРТОГРАФИИ

Действителен: с 17.05.2022 по 10.08.2023

ПОЛНОЕ НАИМЕНОВАНИЕ ДОЛЖНОСТИ

инициалы, фамилия

Земельный участок			
вид объекта недвижимости			
Лист № 3 раздела 1	Всего листов раздела 1: 3	Всего разделов: 4	Всего листов выписки: 6
04.07.2023г. № КУВИ-001/2023-153500725			
Кадастровый номер:		78:34:0004476:1204	
Получатель выписки:		Мухина Юлия Юрьевна, действующий(ая) на основании документа "" КОМИТЕТ ИМУЩЕСТВЕННЫХ ОТНОШЕНИЙ САНКТ-ПЕТЕРБУРГА	

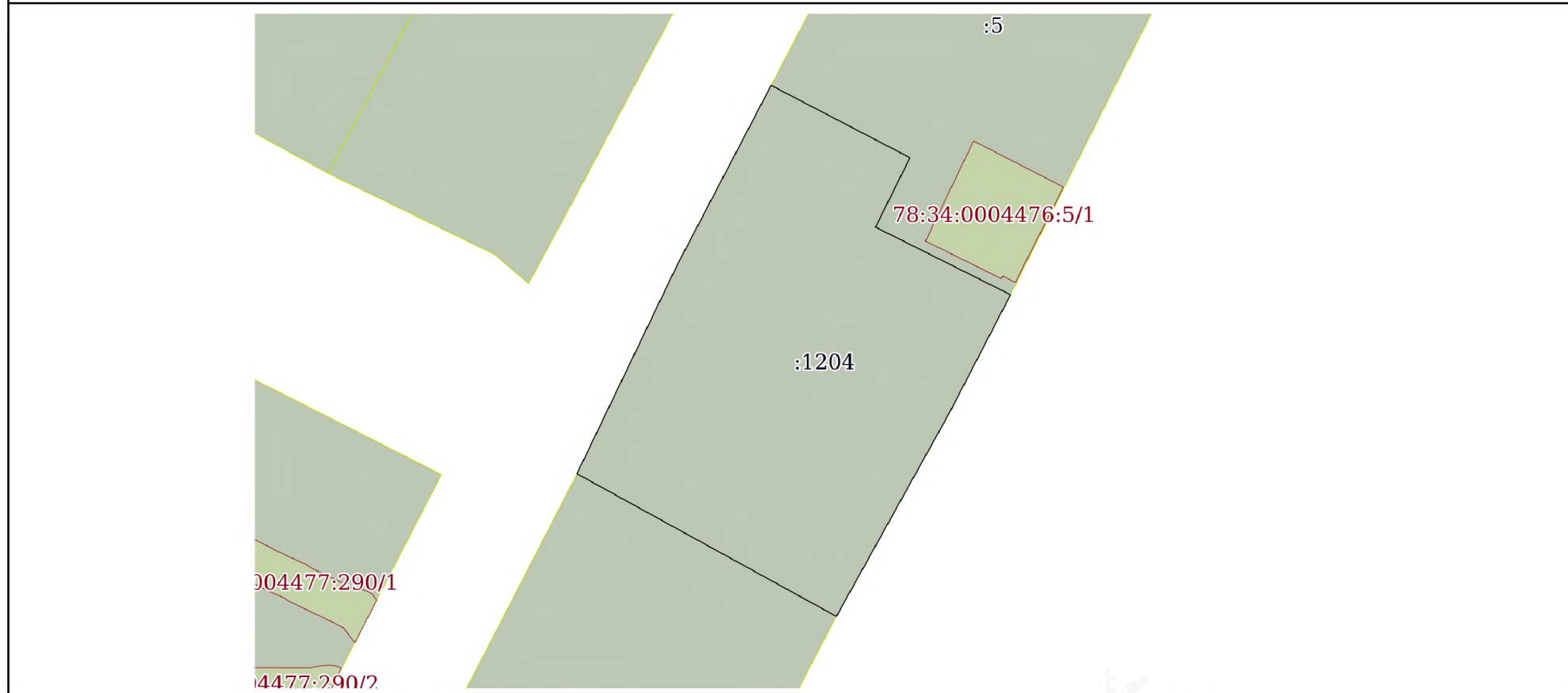
ПОЛНОЕ НАИМЕНОВАНИЕ ДОЛЖНОСТИ	 ДОКУМЕНТ ПОДПИСАН ЭЛЕКТРОННОЙ ПОДПИСЬЮ Сертификат: 3094B7974B3CA8E1F07A347CFAD6FA78 Владелец: ФЕДЕРАЛЬНАЯ СЛУЖБА ГОСУДАРСТВЕННОЙ РЕГИСТРАЦИИ, КАДАСТРА И КАРТОГРАФИИ Действителен: с 17.05.2022 по 10.08.2023	инициалы, фамилия
-------------------------------	---	-------------------



Выписка из Единого государственного реестра недвижимости об объекте недвижимости  
Описание местоположения земельного участка

Земельный участок			
вид объекта недвижимости			
Лист № 1 раздела 3	Всего листов раздела 3: 1	Всего разделов: 4	Всего листов выписки: 6
04.07.2023г. № КУВИ-001/2023-153500725			
Кадастровый номер:		78:34:0004476:1204	

План (чертеж, схема) земельного участка



Масштаб 1:600      Условные обозначения:

ПОЛНОЕ НАИМЕНОВАНИЕ ДОЛЖНОСТИ	 ДОКУМЕНТ ПОДПИСАН ЭЛЕКТРОННОЙ ПОДПИСЬЮ	инициалы, фамилия
	Сертификат: 3094В7974В3СА8Е1F07А347СFAD6FА78 Владелец: ФЕДЕРАЛЬНАЯ СЛУЖБА ГОСУДАРСТВЕННОЙ РЕГИСТРАЦИИ, КАДАСТРА И КАРТОГРАФИИ Действителен: с 17.05.2022 по 10.08.2023	

## Выписка из Единого государственного реестра недвижимости об объекте недвижимости

## Описание местоположения земельного участка

Земельный участок			
вид объекта недвижимости			
Лист № 1 раздела 3.1	Всего листов раздела 3.1: 1	Всего разделов: 4	Всего листов выписки: 6
04.07.2023г. № КУВИ-001/2023-153500725			
Кадастровый номер:		78:34:0004476:1204	

Описание местоположения границ земельного участка							
№ п/п	Номер точки		Дирекционный угол	Горизонтальное проложение, м	Описание закрепления на местности	Кадастровые номера смежных участков	Сведения об адресах правообладателей смежных земельных участков
	начальная	конечная					
1	2	3	4	5	6	7	8
1	1.1.1	1.1.2	117°30.0'	15.9	данные отсутствуют	78:34:0004476:5	адрес отсутствует
2	1.1.2	1.1.3	206°24.1'	7.87	данные отсутствуют	78:34:0004476:5	адрес отсутствует
3	1.1.3	1.1.4	116°34.9'	15.33	данные отсутствуют	78:34:0004476:5	адрес отсутствует
4	1.1.4	1.1.5	207°22.0'	13.42	данные отсутствуют	данные отсутствуют	данные отсутствуют
5	1.1.5	1.1.6	209°2.5'	23.71	данные отсутствуют	данные отсутствуют	данные отсутствуют
6	1.1.6	1.1.7	298°47.9'	30.06	данные отсутствуют	78:34:0004476:6	Санкт-Петербург, п. Лисий Нос, ул.Ивановская, д.9, литер А, кв.3
7	1.1.7	1.1.8	25°39.5'	23.49	данные отсутствуют	данные отсутствуют	данные отсутствуют
8	1.1.8	1.1.1	27°35.9'	20.59	данные отсутствуют	данные отсутствуют	данные отсутствуют

	ДОКУМЕНТ ПОДПИСАН ЭЛЕКТРОННОЙ ПОДПИСЬЮ	
Сертификат: 3094B7974B3CA8E1F07A347CFAD6FA78 Владелец: ФЕДЕРАЛЬНАЯ СЛУЖБА ГОСУДАРСТВЕННОЙ РЕГИСТРАЦИИ, КАДАСТРА И КАРТОГРАФИИ Действителен: с 17.05.2022 по 10.08.2023		
ПОЛНОЕ НАИМЕНОВАНИЕ ДОЛЖНОСТИ		инициалы, фамилия



## Выписка из Единого государственного реестра недвижимости об объекте недвижимости

## Описание местоположения земельного участка

Земельный участок			
вид объекта недвижимости			
Лист № 1 раздела 3.2	Всего листов раздела 3.2: 1	Всего разделов: 4	Всего листов выписки: 6
04.07.2023г. № КУВИ-001/2023-153500725			
Кадастровый номер:		78:34:0004476:1204	

Сведения о характерных точках границы земельного участка				
Система координат СК-1964				
Номер точки	Координаты, м		Описание закрепления на местности	Средняя квадратичная погрешность определения координат характерных точек границ земельного участка, м
	X	Y		
1	2	3	4	5
1	103083.26	97198.26	-	-
2	103075.92	97212.36	-	-
3	103068.87	97208.86	-	-
4	103062.01	97222.57	-	-
5	103050.09	97216.4	-	0.1
6	103029.36	97204.89	-	-
7	103043.84	97178.55	-	-
8	103065.01	97188.72	-	0.1
1	103083.26	97198.26	-	-



ДОКУМЕНТ ПОДПИСАН  
ЭЛЕКТРОННОЙ ПОДПИСЬЮ

Сертификат: 3094B7974B3CA8E1F07A347CFAD6FA78

Владелец: ФЕДЕРАЛЬНАЯ СЛУЖБА ГОСУДАРСТВЕННОЙ

РЕГИСТРАЦИИ, КАДАСТРА И КАРТОГРАФИИ

Действителен: с 17.05.2022 по 10.08.2023

ПОЛНОЕ НАИМЕНОВАНИЕ ДОЛЖНОСТИ

инициалы, фамилия

**Филиал публично-правовой компании "Роскадастр" по Санкт-Петербургу**  
полное наименование органа регистрации прав  
**Выписка из Единого государственного реестра недвижимости об объекте недвижимости**



**Сведения о характеристиках объекта недвижимости**

На основании запроса от 26.07.2023, поступившего на рассмотрение 26.07.2023, сообщаем, что согласно записям Единого государственного реестра недвижимости:

Раздел 1 Лист 1

<b>Здание</b>			
<b>вид объекта недвижимости</b>			

Лист № 1 раздела 1	Всего листов раздела 1: 2	Всего разделов: 3	Всего листов выписки: 5
--------------------	---------------------------	-------------------	-------------------------

26.07.2023г. № КУВИ-001/2023-170665109	
Кадастровый номер:	78:34:0004476:1104
Номер кадастрового квартала:	78:34:0004476
Дата присвоения кадастрового номера:	29.08.2012

Ранее присвоенный государственный учетный номер:	Инвентарный номер б/н; Кадастровый номер 78:4476:5:8
Местоположение:	Санкт-Петербург, поселок Лисий Нос, Горская улица, дом 7, литера А
Площадь:	74.1
Назначение:	Жилое
Наименование:	одноквартирный жилой дом
Количество этажей, в том числе подземных этажей:	1, в том числе подземных 0
Материал наружных стен:	Рубленые
Год ввода в эксплуатацию по завершении строительства:	2005
Год завершения строительства:	данные отсутствуют
Кадастровая стоимость, руб.:	1366824.55
Кадастровые номера иных объектов недвижимости, в пределах которых расположен объект недвижимости:	78:34:0004476:5
Кадастровые номера помещений, машино-мест, расположенных в здании или сооружении:	данные отсутствуют
Кадастровые номера объектов недвижимости, из которых образован объект недвижимости:	данные отсутствуют
Кадастровые номера образованных объектов недвижимости:	данные отсутствуют
Сведения о включении объекта недвижимости в состав предприятия как имущественного комплекса:	данные отсутствуют
Сведения о включении объекта недвижимости в состав единого недвижимого комплекса:	данные отсутствуют
Виды разрешенного использования:	данные отсутствуют

полное наименование должности	 ДОКУМЕНТ ПОДПИСАН ЭЛЕКТРОННОЙ ПОДПИСЬЮ	инициалы, фамилия
	Сертификат: 3094В7974В3СА8Е1F07А347СFAD6FA78 Владелец: ФЕДЕРАЛЬНАЯ СЛУЖБА ГОСУДАРСТВЕННОЙ РЕГИСТРАЦИИ, КАДАСТРА И КАРТОГРАФИИ Действителен: с 17.05.2022 по 10.08.2023	



Здание			
вид объекта недвижимости			
Лист № 2 раздела 1	Всего листов раздела 1: 2	Всего разделов: 3	Всего листов выписки: 5
26.07.2023г. № КУВИ-001/2023-170665109			
Кадастровый номер:		78:34:0004476:1104	
Сведения о включении объекта недвижимости в реестр объектов культурного наследия:		данные отсутствуют	
Сведения о кадастровом инженере:		данные отсутствуют	
Статус записи об объекте недвижимости:		Сведения об объекте недвижимости имеют статус "актуальные, ранее учтенные"	
Особые отметки:		Сведения, необходимые для заполнения разделов: 6 - Сведения о частях объекта недвижимости; 7 - Перечень помещений, машино-мест, расположенных в здании, сооружении; 8 - План расположения помещения, машино-места на этаже (плане этажа), отсутствуют.	
Получатель выписки:		Мухина Юлия Юрьевна, действующий(ая) на основании документа "" КОМИТЕТ ИМУЩЕСТВЕННЫХ ОТНОШЕНИЙ САНКТ-ПЕТЕРБУРГА	

ПОЛНОЕ НАИМЕНОВАНИЕ ДОЛЖНОСТИ	 ДОКУМЕНТ ПОДПИСАН ЭЛЕКТРОННОЙ ПОДПИСЬЮ Сертификат: 3094B7974B3CA8E1F07A347CFAD6FA78 Владелец: ФЕДЕРАЛЬНАЯ СЛУЖБА ГОСУДАРСТВЕННОЙ РЕГИСТРАЦИИ, КАДАСТРА И КАРТОГРАФИИ Действителен: с 17.05.2022 по 10.08.2023	инициалы, фамилия
-------------------------------	---	-------------------

Выписка из Единого государственного реестра недвижимости об объекте недвижимости  
Сведения о зарегистрированных правах

Здание			
вид объекта недвижимости			
Лист № 1 раздела 2	Всего листов раздела 2: 2	Всего разделов: 3	Всего листов выписки: 5
26.07.2023г. № КУВИ-001/2023-170665109			
Кадастровый номер:		78:34:0004476:1104	
1	Правообладатель (правообладатели):	1.1	Боровиков Роман Дмитриевич, 09.08.1998, Гражданин РФ Свидетельство о рождении серия I-АК №411041, выдан 20.10.1998, о/ЗАГС Фрунзенского района Санкт-Петербурга
	Сведения о возможности предоставления третьим лицам персональных данных физического лица:	1.1.1	данные отсутствуют
2	Вид, номер, дата и время государственной регистрации права:	2.1	Общая долевая собственность, 1/2 78-78-01/0548/2006-691 27.06.2006 00:00:00
3	Сведения об осуществлении государственной регистрации сделки, права без необходимого в силу закона согласия третьего лица, органа:	3.1	данные отсутствуют
4	Ограничение прав и обременение объекта недвижимости:	не зарегистрировано	
1	Правообладатель (правообладатели):	1.2	Боровикова Светлана Сергеевна, 01.05.1976, Гражданин РФ, СНИЛС 024-880-239 52 Паспорт гражданина Российской Федерации серия 40 02 №885246, выдан 14.08.2002, 41 ОМ Фрунзенского района Санкт-Петербурга
	Сведения о возможности предоставления третьим лицам персональных данных физического лица:	1.2.1	данные отсутствуют
2	Вид, номер, дата и время государственной регистрации права:	2.2	Общая долевая собственность, 1/2 78-78-01/0365/2005-195 25.07.2005 00:00:00
3	Сведения об осуществлении государственной регистрации сделки, права без необходимого в силу закона согласия третьего лица, органа:	3.2	данные отсутствуют
4	Ограничение прав и обременение объекта недвижимости:	не зарегистрировано	
5	Договоры участия в долевом строительстве:	не зарегистрировано	
6	Заявленные в судебном порядке права требования:	данные отсутствуют	
7	Сведения о возможности предоставления третьим лицам персональных данных физического лица	данные отсутствуют	
8	Сведения о возражении в отношении зарегистрированного права:	данные отсутствуют	



ДОКУМЕНТ ПОДПИСАН  
ЭЛЕКТРОННОЙ ПОДПИСЬЮ

Сертификат: 3094B7974B3CA8E1F07A347CFAD6FA78

Владелец: ФЕДЕРАЛЬНАЯ СЛУЖБА ГОСУДАРСТВЕННОЙ

РЕГИСТРАЦИИ, КАДАСТРА И КАРТОГРАФИИ

Действителен: с 17.05.2022 по 10.08.2023

ПОЛНОЕ НАИМЕНОВАНИЕ ДОЛЖНОСТИ

инициалы, фамилия



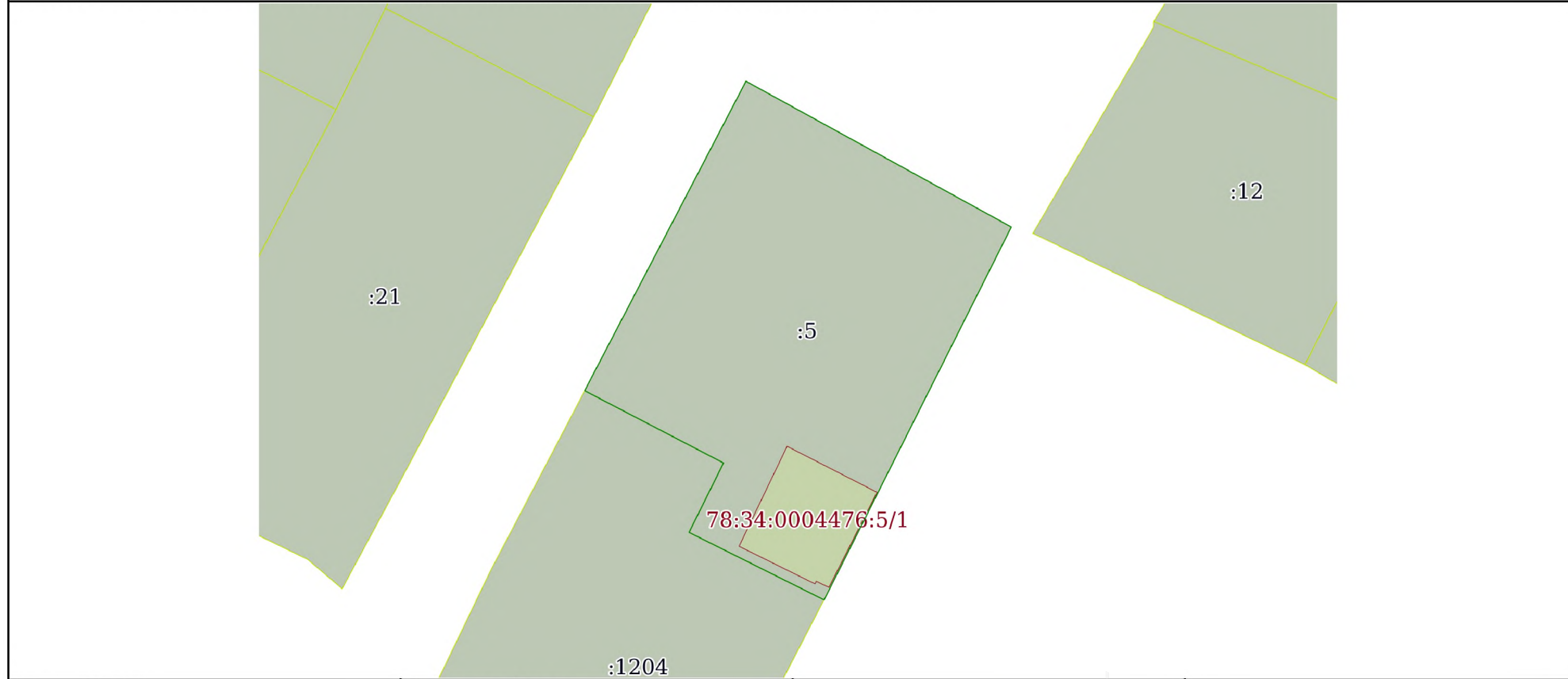
Здание	
вид объекта недвижимости	
Лист № 2 раздела 2	Всего листов раздела 2: 2
Всего разделов: 3	
Всего листов выписки: 5	
26.07.2023г. № КУВИ-001/2023-170665109	
Кадастровый номер:	78:34:0004476:1104
9	Сведения о наличии решения об изъятии объекта недвижимости для государственных и муниципальных нужд:
10	Сведения о невозможности государственной регистрации без личного участия правообладателя или его законного представителя:
11	Правопритязания и сведения о наличии поступивших, но не рассмотренных заявлений о проведении государственной регистрации права (перехода, прекращения права), ограничения права или обременения объекта недвижимости, сделки в отношении объекта недвижимости:
	данные отсутствуют
	данные отсутствуют
	отсутствуют

ПОЛНОЕ НАИМЕНОВАНИЕ ДОЛЖНОСТИ	 ДОКУМЕНТ ПОДПИСАН ЭЛЕКТРОННОЙ ПОДПИСЬЮ	инициалы, фамилия
	Сертификат: 3094B7974B3CA8E1F07A347CFAD6FA78 Владелец: ФЕДЕРАЛЬНАЯ СЛУЖБА ГОСУДАРСТВЕННОЙ РЕГИСТРАЦИИ, КАДАСТРА И КАРТОГРАФИИ Действителен: с 17.05.2022 по 10.08.2023	

Выписка из Единого государственного реестра недвижимости об объекте недвижимости  
 Описание местоположения объекта недвижимости

Здание			
вид объекта недвижимости			
Лист № 1 раздела 5	Всего листов раздела 5: 1	Всего разделов: 3	Всего листов выписки: 5
26.07.2023г. № КУВИ-001/2023-170665109			
Кадастровый номер:		78:34:0004476:1104	

Схема расположения объекта недвижимости (части объекта недвижимости) на земельном участке(ах)



Масштаб 1:600      Условные обозначения:

ПОЛНОЕ НАИМЕНОВАНИЕ ДОЛЖНОСТИ	 ДОКУМЕНТ ПОДПИСАН ЭЛЕКТРОННОЙ ПОДПИСЬЮ	инициалы, фамилия
	Сертификат: 3094В7974ВЗСА8Е1F07А347СFAD6FA78 Владелец: ФЕДЕРАЛЬНАЯ СЛУЖБА ГОСУДАРСТВЕННОЙ РЕГИСТРАЦИИ, КАДАСТРА И КАРТОГРАФИИ Действителен: с 17.05.2022 по 10.08.2023	





ПРАВИТЕЛЬСТВО САНКТ-ПЕТЕРБУРГА  
КОМИТЕТ ПО ГРАДОСТРОИТЕЛЬСТВУ  
И АРХИТЕКТУРЕ

пл. Ломоносова, д. 2, Санкт-Петербург, 191023  
Тел.: (812) 576-16-00 Факс: (812) 710-48-03  
E-mail: kga@kga.gov.spb.ru Сайт: http://www.kgainfo.spb.ru

№01-39-5-8702/23 от 18.07.2023  
На № 05-07-25915/23-0-0 от 05.07.2023

Управление землеустройства и обеспечения  
кадастровых работ  
Комитета имущественных отношений  
Санкт-Петербурга

Администрация Приморского района  
Санкт-Петербурга

**Сведения для принятия решения о предоставлении  
земельного участка под индивидуальное жилищное  
строительство**

1. Содержание запроса:  
**Сведения для принятия решения о предоставлении земельного участка для индивидуального жилищного строительства.**

---

2. Адрес объекта по запросу:  
**Санкт-Петербург, поселок Лисий Нос, Горская улица, участок 1 (напротив дома 6, корпус 1, литера А по Горской улице), кадастровый номер 78:34:0004476:1204.**

---

3. Функциональное назначение:  
**Для индивидуального жилищного строительства.**

---

4. Функциональная(ые) зона(ы) в соответствии с Законом СПб от 22.12.2005 № 728-99 "О Генеральном плане Санкт-Петербурга":  
**2ЖД - Зона малоэтажной многоквартирной жилой застройки, с включением объектов общественно-деловой застройки и инженерной инфраструктуры, связанных с обслуживанием данной зоны.**

---

5. Территориальная(ые) зона(ы) в соответствии с постановлением Правительства Санкт-Петербурга от 21.06.2016 № 524 «О Правилах землепользования и застройки Санкт-Петербурга» (далее - Правила):  
**T2Ж1 - Жилая зона малоэтажных многоквартирных жилых домов, расположенных вне территории исторической застройки пригородов, с включением объектов социально-культурного и коммунально-бытового назначения, связанных с проживанием граждан, а также объектов инженерно й инфраструктуры.**

---

6. Объединенные зоны охраны объектов культурного наследия, объекты культурного наследия в соответствии с Законом СПб от 24.12.2008 № 820-7:  
**Вне границ объединенных зон охраны объектов культурного наследия.  
Объекты культурного наследия не выявлены.**

---

7. Вид разрешенного использования земельного участка либо отсутствие установленных видов

ДОКУМЕНТ ПОДПИСАН  
ЭЛЕКТРОННОЙ ПОДПИСЬЮ

Сертификат 3504E76791FDAB5CD188BB138B43D967  
Владелец Семенов Сергей Анатольевич  
Действителен с 14.03.2023 по 06.06.2024

---

разрешенного использования в отношении земельного участка:

**Согласно сведениям Федеральной кадастровой палаты вид разрешенного использования земельного участка - для размещения индивидуального (одноквартирного) жилого дома без права содержания скота и птицы, площадь участка - 1260 кв.м.**

---

8. Отнесение планируемого к размещению объекта капитального строительства к основным или условно разрешенным видам использования земельного участка в соответствии с Градостроительным регламентом территориальной зоны и (или) документацией по планировке территории:

**Основные виды использования:**

**Для индивидуального жилищного строительства. Код 2.1.**

---

9. Градостроительная документация по планировке территории - проект планировки и проект межевания (далее ППТ и ПМ):

**Распоряжение на разработку ППТ и ПМ отсутствует.**

---

10. Предельные параметры разрешенного строительства объекта капитального строительства в отношении земельного участка либо их отсутствие:

**Градостроительные регламенты в части предельных размеров земельных участков и предельных параметров разрешенного строительства, реконструкции объектов капитального строительства установлены в соответствии с п. 2.4.7, приложения 7 к Правилам.**

**В соответствии с "Картой градостроительного зонирования Санкт-Петербурга границы действия предельных параметров разрешенного строительства, реконструкции объектов капитального строительства в части максимальной высоты зданий, строений и сооружений" (приложение 3 к Правилам) на территории, в границах которой расположен рассматриваемый земельный участок, установлена максимальная высота зданий – 18/21 м.**

**Иные параметры разрешенного строительства объекта капитального строительства отсутствуют.**

---

11. Отнесение земельного участка к земельным участкам общего пользования или его расположение в границах земель общего пользования, территорий общего пользования:

**Отсутствует.**

---

12. Сведения об объектах инженерно-технического обеспечения, в том числе о расположенных в границах земельного участка охранных зонах электрических сетей и сетей инженерно-технического обеспечения:

**Отсутствуют.**

---

13. Предназначенные к размещению на земельном участке объекты федерального значения, регионального значения или объекты местного значения в соответствии с утвержденными документами территориального планирования и (или) документацией по планировке территории:

**Отсутствуют.**

---

14. Предназначенные к размещению на земельном участке здания или сооружения в соответствии

---

с государственной программой Российской Федерации, государственной программой Санкт-Петербурга или адресной инвестиционной программой:

**Отсутствуют.**

---

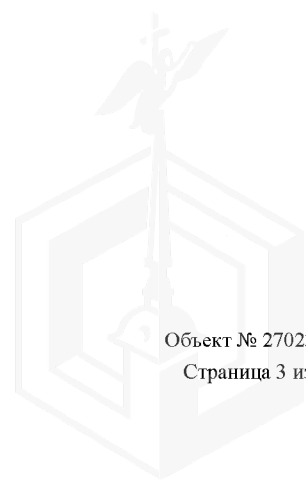
15. Дополнительная информация:

**По сведениям государственной информационной системы Санкт-Петербурга «Автоматизированная информационная система управления градостроительной деятельностью» в границах участка расположена мелиоративная канава, входящая в мелиоративную систему территории. Необходимо ее сохранение.**

**Согласно материалам аэрофотосъемки, в границах участка частично расположено строение, сведения о котором в Комитете по градостроительству и архитектуре отсутствуют, которое также частично расположено в границах смежного земельного участка с кадастровым номером 78:34:0004476:5.**

**Начальник Управления  
застройки города**

**С.А. Семенов**







### Список объектов в точке

Подключённых и видимых на карте слоёв

Найдено объектов 3

**Прочие объекты мелиоративной системы (внутрихозяйственные), объекты систем поверхностного водоотведения:**

Длина	265.852103034
Земельные участки:	78:34:0004476:1204
Административные районы:	Приморский



**АКТ**  
обследования земельного участка

«30» августа 2023 г.


Сотрудником СПб ГКУ «Имущество Санкт-Петербурга» Боровым А.Н. проведено полевое обследование земельного участка:

1. Адрес: Санкт-Петербург, посёлок Лисий Нос, Горская улица, участок 1, (напротив дома 6, корпус 1, литера А по Горской улице).
2. Площадь: 1260 кв. м.
3. Кадастровый номер: 78:34:0004476:1204
4. Цель использования: \_\_\_\_\_
5. Сведения об обременениях:  
Реквизиты договора аренды: \_\_\_\_\_ (при наличии)  
Арендатор: \_\_\_\_\_ (при наличии)

6. В результате полевого обследования земельного участка установлено:  
Земельный участок с грунтовым покрытием, древесно-кустарниковой растительностью и высокоствольными деревьями. На участке расположены бетонные блоки. Визуально следы мелиоративной канавы в границах участка не выявлены. Участок не огорожен, доступ не ограничен.


Приложение: Акт проверки с материалами фотофиксации на 3 л.


Инспектор по земельным участкам  
отдела проведения проверок и обследований  
земельных участков и объектов нежилого фонда  
СПб ГКУ «Имущество Санкт-Петербурга»

  
\_\_\_\_\_  
(подпись)

Боровой А.Н.  
(ФИО)

Акт согласован:  
Начальник отдела проведения проверок и обследований  
земельных участков и объектов нежилого фонда  
СПб ГКУ «Имущество Санкт-Петербурга»

  
\_\_\_\_\_  
(подпись)

  
Яковлев А.Р.  
(ФИО)





Кадастровый номер	78:34:0004476:1204
Статус	Временный
Адрес	Санкт-Петербург, посёлок Лисий Нос, Горская улица, участок 1, (Санкт-Петербург, посёлок Лисий Нос, Горская улица, участок 1, (напротив дома 6, корпус 1, литера А по Горской улице))
Вид разрешенного использования	Для размещения индивидуального (одноквартирного) жилого дома без права содержания скота и птицы
Фактическая площадь(кв.м.)	
Уточненная площадь(кв.м.)	1260
Декларированная площадь(кв.м.)	
Вид права	
Дата учета	03.12.2013
Кадастровая стоимость, руб.	9578874.94
Предыдущие кадастровые номера	
Кадастровый № до	27.08.2012
Есть кадастровая съёмка?	Да
Информация об аренде	Не сдавался

