

ПРАВИТЕЛЬСТВО САНКТ-ПЕТЕРБУРГА

**КОМИТЕТ ИМУЩЕСТВЕННЫХ ОТНОШЕНИЙ САНКТ-ПЕТЕРБУРГА**  
**РАСПОРЯЖЕНИЕ**

**о проведении аукциона на право заключения договора аренды  
земельного участка**

10.07.2023

№ 153-РЗУ

В соответствии с требованиями статьи 39.11 Земельного кодекса Российской Федерации (далее – ЗК РФ):

1. Провести открытый аукцион на право заключения договора аренды земельного участка площадью 1066 кв.м по адресу: Российская Федерация, Санкт-Петербург, муниципальное образование муниципальный округ Ржевка, Братская улица, земельный участок 28, (местоположение: Российская Федерация, Санкт-Петербург, муниципальное образование муниципальный округ Ржевка, Братская улица, земельный участок 28, (западнее дома 10, литера А по Братской улице)), кадастровый номер 78:11:0613602:3449 (далее - Участок), находящегося в государственной собственности, с видом разрешенного использования «улично-дорожная сеть», относящегося к категории земель населенных пунктов, для размещения некоммерческой автостоянки с ограниченным доступом, на срок 3 года.


2. Обременения /ограничения прав на Участок:


- водоохранная зона водного объекта – 1066 кв.м;
- охранный зона канализационных сетей – 17 кв.м;
- охранный зона канализационных сетей – 242 кв.м.

3. Организатор проведения аукциона - Санкт-Петербургское государственное казенное учреждение «Имущество Санкт-Петербурга» (далее – Учреждение).

4. Установить, что:

4.1. Начальная цена аукциона на право заключения договора аренды Участка устанавливается в размере ежегодной арендной платы, определенной по результатам рыночной оценки в соответствии с Федеральным законом от 29.07.1998 № 135-ФЗ «Об оценочной деятельности в Российской Федерации».





Выполнение комплекса работ по определению цены, указанной в абзаце первом настоящего пункта, обеспечивается Комитетом имущественных отношений Санкт-Петербурга (далее - Комитет).

4.2. Шаг аукциона составляет 3% от начальной цены предмета аукциона, определенной в соответствии с пунктом 4.1 настоящего распоряжения.

4.3. На основании имеющихся обременений Участка и сведений, предоставленных исполнительными органами государственной власти Санкт-Петербурга, в договор аренды Участка включаются следующие особые условия и обязательства арендатора:

4.3.1. соблюдать установленные законодательством ограничения использования Участка в границах зон с особыми условиями использования территорий (в том числе исключение размещения объектов в охранных зонах канализационных сетей);

4.3.2. обеспечивать беспрепятственный допуск персонала для проведения аварийно-восстановительных и иных работ на объектах, в отношении которых установлены охранные зоны;

4.3.3 согласовать планировочное решение по размещению объектов на Участке, расположенных (частично или полностью) в границах зон с особыми условиями использования территории, с соответствующими ресурсоснабжающими организациями, при необходимости обеспечить вынос инженерных сетей в установленном порядке;

4.3.4 возмещать вред, нанесенный третьим лицам, электросетевым объектам, сетям инженерно-технического обеспечения при размещении объектов в охранных зонах, в том числе при возникновении аварийных ситуаций;

4.3.5. при размещении каких-либо объектов в зонах с особыми условиями использования территории осуществлять демонтаж таких объектов в сроки, установленные в требовании (уведомлении) организации, осуществляющей эксплуатацию объекта, в отношении которого установлена соответствующая охранный зона;


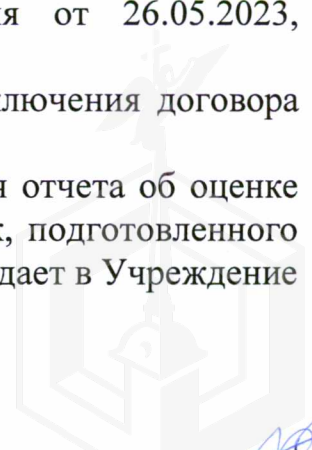
4.3.6. освободить Участок при получении уведомления о начале проектно-изыскательских или строительно-монтажных работ в районе Участка.

4.4. Осмотр Участка осуществляется по предварительному согласованию с представителем Учреждения, т. 576-16-83, 576-16-71, и в присутствии представителя Учреждения.

На Участке расположены объекты движимого имущества, принадлежащие третьим лицам, в составе согласно акту обследования от 26.05.2023, являющемуся приложением к договору аренды Участка.

5. Определить срок проведения аукциона на право заключения договора аренды Участка: III квартал 2023 года – I квартал 2024 года.

6. Комитет в течение 10 рабочих дней после получения отчета об оценке рыночной стоимости ежегодной арендной платы за Участок, подготовленного в соответствии с пунктом 4.1 настоящего распоряжения, передает в Учреждение





комплект документов, необходимых для проведения аукциона на право заключения договора аренды Участка.

7. Учреждению после поступления документов в соответствии с пунктом 6 настоящего распоряжения обеспечить:

7.1. организацию и проведение аукциона на право заключения договора аренды Участка в порядке, установленном статьями 39.11, 39.12 ЗК РФ, в течение двух месяцев после исполнения пункта 6 настоящего распоряжения;

7.2. заключение договора аренды Участка с победителем аукциона.

8. Считать настоящее распоряжение решением о проведении аукциона на право заключения договора аренды Участка.


9. Управлению информатизации и автоматизации Комитета в течение 10 дней обеспечить размещение настоящего распоряжения на официальном сайте Комитета по адресу: [www.commim.spb.ru](http://www.commim.spb.ru) в информационно-телекоммуникационной сети «Интернет».

10. Контроль за выполнением настоящего распоряжения возложить на заместителя председателя Комитета, координирующего и контролирующего деятельность Управления по распоряжению земельными участками, начальника Управления информатизации и автоматизации, директора Учреждения по принадлежности вопросов.

**Заместитель председателя Комитета**



**К.В. Фёдоров**



**Филиал публично-правовой компании "Роскадастр" по Санкт-Петербургу**

полное наименование органа регистрации прав

Выписка из Единого государственного реестра недвижимости об объекте недвижимости

Сведения о характеристиках объекта недвижимости

На основании запроса от 25.07.2023, поступившего на рассмотрение 25.07.2023, сообщаем, что согласно записям Единого государственного реестра недвижимости:

Раздел 1 Лист 1

Земельный участок			
вид объекта недвижимости			

Лист № 1 раздела 1	Всего листов раздела 1: 3	Всего разделов: 7	Всего листов выписки: 12
--------------------	---------------------------	-------------------	--------------------------

25.07.2023г. № КУВИ-001/2023-169510204	
Кадастровый номер:	78:11:0613602:3449
Номер кадастрового квартала:	78:11:0613602
Дата присвоения кадастрового номера:	19.10.2022

Ранее присвоенный государственный учетный номер:	данные отсутствуют
Адрес:	Российская Федерация, Санкт-Петербург, муниципальное образование муниципальный округ Ржевка, Братская улица, земельный участок 28 (местоположение: Российская Федерация, Санкт-Петербург, муниципальное образование муниципальный округ Ржевка, Братская улица, земельный участок 28, (западнее дома 10, литера А по Братской улице))
Площадь:	1066 +/- 11
Кадастровая стоимость, руб.:	1704534
Кадастровые номера расположенных в пределах земельного участка объектов недвижимости:	данные отсутствуют
Кадастровые номера объектов недвижимости, из которых образован объект недвижимости:	данные отсутствуют
Кадастровые номера образованных объектов недвижимости:	данные отсутствуют
Категория земель:	Земли населенных пунктов
Виды разрешенного использования:	улично-дорожная сеть
Сведения о кадастровом инженере:	образованием земельного участка из земель, находящихся в государственной или муниципальной собственности, расположенного по адресу: Российская Федерация, Санкт-Петербург, муниципальное образование муниципальный округ Ржевка, Братская улица, земельный участок 28 (местоположение: Российская Федерация, Санкт-Петербург, муниципальное образование муниципальный округ Ржевка, Братская улица, земельный участок 28 (западнее дома 10, литера А по Братской улице)), 22000621, 2022-09-12
Сведения о лесах, водных объектах и об иных природных объектах, расположенных в пределах земельного участка:	данные отсутствуют

 <p>ДОКУМЕНТ ПОДПИСАН ЭЛЕКТРОННОЙ ПОДПИСЬЮ</p> <p>Сертификат: 3094В7974ВЗСА8Е1F07А347CFAD6FA78</p> <p>Владелец: ФЕДЕРАЛЬНАЯ СЛУЖБА ГОСУДАРСТВЕННОЙ РЕГИСТРАЦИИ, КАДАСТРА И КАРТОГРАФИИ</p> <p>Действителен: с 17.05.2022 по 10.08.2023</p>
---

полное наименование должности	инициалы, фамилия
-------------------------------	-------------------



Земельный участок			
вид объекта недвижимости			
Лист № 2 раздела 1	Всего листов раздела 1: 3	Всего разделов: 7	Всего листов выписки: 12
25.07.2023г. № КУВИ-001/2023-169510204			
Кадастровый номер:		78:11:0613602:3449	
Сведения о том, что земельный участок полностью расположен в границах зоны с особыми условиями использования территории, территории объекта культурного наследия, публичного сервитута:	данные отсутствуют		
Сведения о том, что земельный участок расположен в границах особой экономической зоны, территории опережающего социально-экономического развития, зоны территориального развития в Российской Федерации, игровой зоны:	данные отсутствуют		
Сведения о том, что земельный участок расположен в границах особо охраняемой природной территории, охотничьих угодий, лесничеств:	данные отсутствуют		
Сведения о результатах проведения государственного земельного надзора:	данные отсутствуют		
Сведения о расположении земельного участка в границах территории, в отношении которой утвержден проект межевания территории:	данные отсутствуют		
Условный номер земельного участка:	данные отсутствуют		
Сведения о принятии акта и (или) заключении договора, предусматривающих предоставление в соответствии с земельным законодательством исполнительным органом государственным органом власти или органом местного самоуправления, находящегося в государственной или муниципальной собственности земельного участка для строительства наемного дома социального использования или наемного дома коммерческого использования:	данные отсутствуют		
Сведения о том, что земельный участок или земельные участки образованы на основании решения об изъятии земельного участка и (или) расположенного на нем объекта недвижимости для государственных или муниципальных нужд:	данные отсутствуют		
Сведения о том, что земельный участок образован из земель или земельного участка, государственная собственность на которые не разграничена:	Земельный участок образован из земель или земельного участка, государственная собственность на которые не разграничена. В соответствии с Федеральным законом от 25 октября 2001 г. № 137-ФЗ "О введении в действие Земельного кодекса Российской Федерации" орган Комитет имущественных отношений Санкт-Петербурга уполномочен на распоряжение таким земельным участком.		
Сведения о наличии земельного спора о местоположении границ земельных участков:	данные отсутствуют		



ДОКУМЕНТ ПОДПИСАН  
ЭЛЕКТРОННОЙ ПОДПИСЬЮ

Сертификат: 3094B7974B3CA8E1F07A347CFAD6FA78

Владелец: ФЕДЕРАЛЬНАЯ СЛУЖБА ГОСУДАРСТВЕННОЙ

РЕГИСТРАЦИИ, КАДАСТРА И КАРТОГРАФИИ

Действителен: с 17.05.2022 по 10.08.2023

полное наименование должности

инициалы, фамилия

Земельный участок			
вид объекта недвижимости			
Лист № 3 раздела 1	Всего листов раздела 1: 3	Всего разделов: 7	Всего листов выписки: 12
25.07.2023г. № КУВИ-001/2023-169510204			
Кадастровый номер:		78:11:0613602:3449	
Статус записи об объекте недвижимости:		Сведения об объекте недвижимости имеют статус "актуальные"	
Особые отметки:		Для данного земельного участка обеспечен доступ посредством земельного участка (земельных участков) с кадастровым номером (кадастровыми номерами): земли общего пользования. Сведения об ограничениях права на объект недвижимости, обременениях данного объекта, не зарегистрированных в реестре прав, ограничений прав и обременений недвижимого имущества: вид ограничения (обременения): ограничения прав на земельный участок, предусмотренные статьей 56 Земельного кодекса Российской Федерации; срок действия: с 19.10.2022; реквизиты документа-основания: распоряжение комитета по природопользованию, охране окружающей среды и обеспечению экологической безопасности от 26.02.2019 № 103-р выдан: Комитет по природопользованию, охране окружающей среды и обеспечению экологической безопасности Правительства Санкт-Петербурга. вид ограничения (обременения): ограничения прав на земельный участок, предусмотренные статьей 56 Земельного кодекса Российской Федерации; срок действия не установлен. Земельный участок подлежит снятию с государственного кадастрового учета по истечении пяти лет со дня его государственного кадастрового учета, если на него не будут зарегистрированы права. Сведения, необходимые для заполнения раздела: 2 - Сведения о зарегистрированных правах, отсутствуют.	
Получатель выписки:		Московцева Елена Николаевна, действующий(ая) на основании документа "" КОМИТЕТ ИМУЩЕСТВЕННЫХ ОТНОШЕНИЙ САНКТ-ПЕТЕРБУРГА	

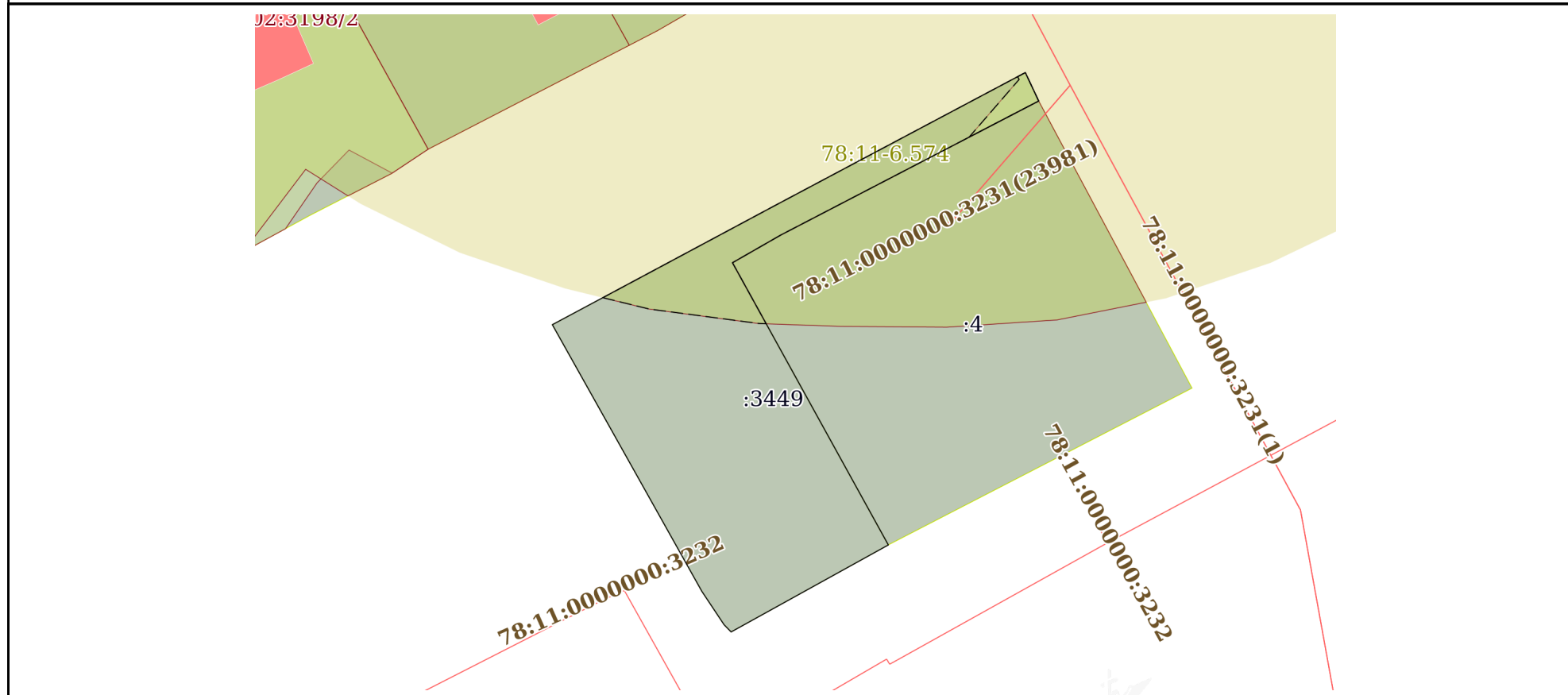
полное наименование должности	 ДОКУМЕНТ ПОДПИСАН ЭЛЕКТРОННОЙ ПОДПИСЬЮ	инициалы, фамилия
	Сертификат: 3094B7974B3CA8E1F07A347CFAD6FA78 Владелец: ФЕДЕРАЛЬНАЯ СЛУЖБА ГОСУДАРСТВЕННОЙ РЕГИСТРАЦИИ, КАДАСТРА И КАРТОГРАФИИ Действителен: с 17.05.2022 по 10.08.2023	



Выписка из Единого государственного реестра недвижимости об объекте недвижимости  
Описание местоположения земельного участка

Земельный участок			
вид объекта недвижимости			
Лист № 1 раздела 3	Всего листов раздела 3: 1	Всего разделов: 7	Всего листов выписки: 12
25.07.2023г. № КУВИ-001/2023-169510204			
Кадастровый номер:		78:11:0613602:3449	

План (чертеж, схема) земельного участка



Масштаб 1:700      Условные обозначения:

полное наименование должности	 ДОКУМЕНТ ПОДПИСАН ЭЛЕКТРОННОЙ ПОДПИСЬЮ	инициалы, фамилия
	Сертификат: 3094B7974B3CA8E1F07A347CFAD6FA78 Владелец: ФЕДЕРАЛЬНАЯ СЛУЖБА ГОСУДАРСТВЕННОЙ РЕГИСТРАЦИИ, КАДАСТРА И КАРТОГРАФИИ Действителен: с 17.05.2022 по 10.08.2023	

## Выписка из Единого государственного реестра недвижимости об объекте недвижимости

## Описание местоположения земельного участка

Земельный участок			
вид объекта недвижимости			
Лист № 1 раздела 3.1	Всего листов раздела 3.1: 1	Всего разделов: 7	Всего листов выписки: 12
25.07.2023г. № КУВИ-001/2023-169510204			
Кадастровый номер:		78:11:0613602:3449	

Описание местоположения границ земельного участка							
№ п/п	Номер точки		Дирекционный угол	Горизонтальное проложение, м	Описание закрепления на местности	Кадастровые номера смежных участков	Сведения об адресах правообладателей смежных земельных участков
	начальная	конечная					
1	2	3	4	5	6	7	8
1	1.1.1	1.1.2	61°50.2'	29.66	данные отсутствуют	данные отсутствуют	данные отсутствуют
2	1.1.2	1.1.3	62°0.4'	16.32	данные отсутствуют	данные отсутствуют	данные отсутствуют
3	1.1.3	1.1.4	62°1.9'	17.33	данные отсутствуют	данные отсутствуют	данные отсутствуют
4	1.1.4	1.1.5	154°48.9'	3.71	данные отсутствуют	данные отсутствуют	данные отсутствуют
5	1.1.5	1.1.6	242°31.9'	34.34	данные отсутствуют	78:11:0613602:4	адрес отсутствует
6	1.1.6	1.1.7	240°9.5'	6.57	данные отсутствуют	78:11:0613602:4	адрес отсутствует
7	1.1.7	1.1.8	151°6.0'	38.09	данные отсутствуют	78:11:0613602:4	адрес отсутствует
8	1.1.8	1.1.9	241°1.9'	21.23	данные отсутствуют	данные отсутствуют	данные отсутствуют
9	1.1.9	1.1.10	315°40.9'	1.19	данные отсутствуют	данные отсутствуют	данные отсутствуют
10	1.1.10	1.1.11	326°20.6'	4.75	данные отсутствуют	данные отсутствуют	данные отсутствуют
11	1.1.11	1.1.1	330°43.9'	36.12	данные отсутствуют	данные отсутствуют	данные отсутствуют

	ДОКУМЕНТ ПОДПИСАН ЭЛЕКТРОННОЙ ПОДПИСЬЮ	
Сертификат: 3094В7974ВЗСА8Е1F07А347CFAD6FA78 Владелец: ФЕДЕРАЛЬНАЯ СЛУЖБА ГОСУДАРСТВЕННОЙ РЕГИСТРАЦИИ, КАДАСТРА И КАРТОГРАФИИ Действителен: с 17.05.2022 по 10.08.2023		
полное наименование должности	инициалы, фамилия	



## Выписка из Единого государственного реестра недвижимости об объекте недвижимости

## Описание местоположения земельного участка

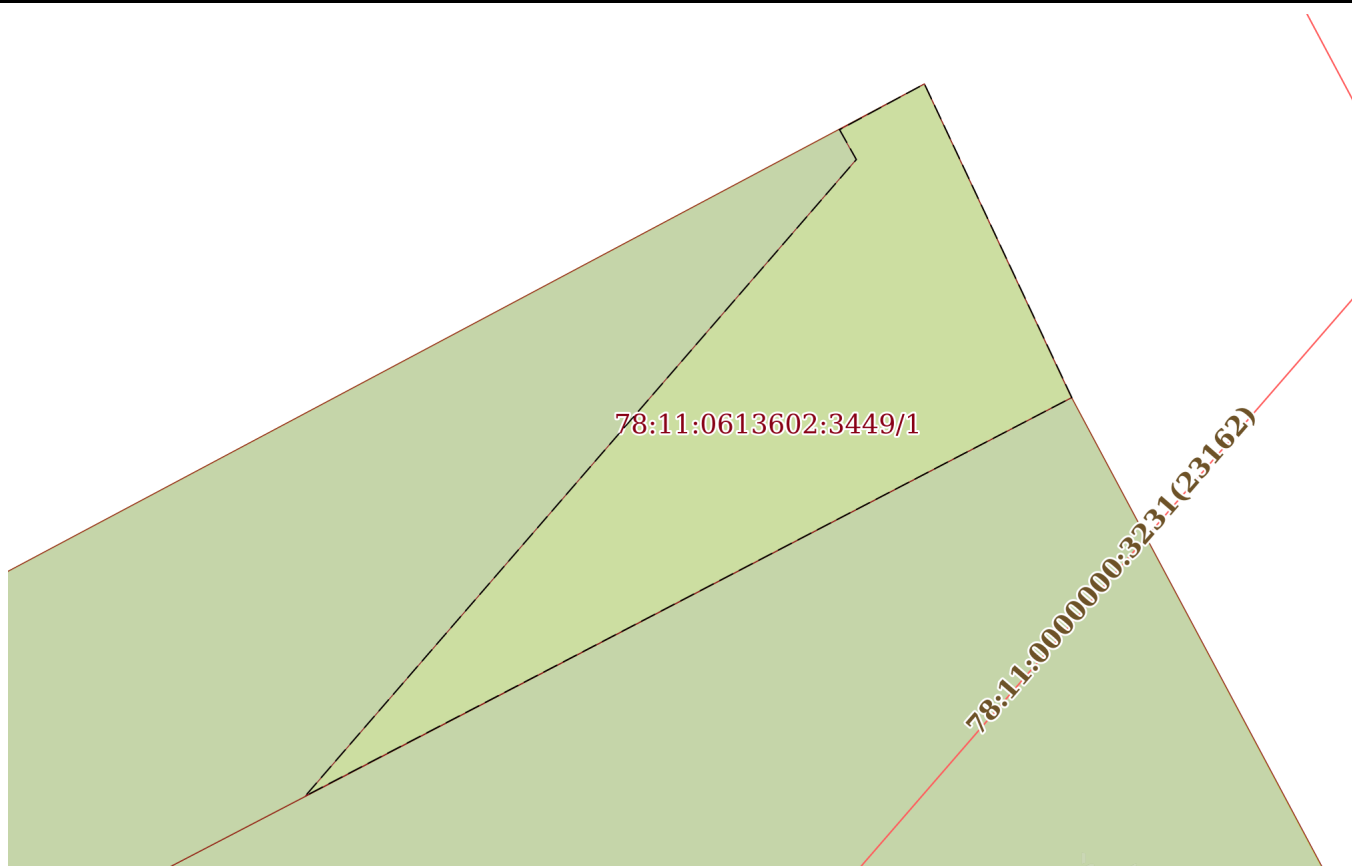
Земельный участок			
вид объекта недвижимости			
Лист № 1 раздела 3.2	Всего листов раздела 3.2: 1	Всего разделов: 7	Всего листов выписки: 12
25.07.2023г. № КУВИ-001/2023-169510204			
Кадастровый номер:		78:11:0613602:3449	

Сведения о характерных точках границы земельного участка				
Система координат СК-1964				
Номер точки	Координаты, м		Описание закрепления на местности	Средняя квадратичная погрешность определения координат характерных точек границ земельного участка, м
	X	Y		
1	2	3	4	5
1	98639.34	125032.51	Закрепление отсутствует	0.1
2	98653.34	125058.66	Закрепление отсутствует	0.1
3	98661	125073.07	Закрепление отсутствует	0.1
4	98669.13	125088.38	Закрепление отсутствует	0.1
5	98665.77	125089.96	Закрепление отсутствует	0.1
6	98649.93	125059.49	Закрепление отсутствует	0.1
7	98646.66	125053.79	Закрепление отсутствует	0.1
8	98613.31	125072.2	Закрепление отсутствует	0.1
9	98603.03	125053.63	Закрепление отсутствует	0.1
10	98603.88	125052.8	Закрепление отсутствует	0.1
11	98607.83	125050.17	Закрепление отсутствует	0.1
1	98639.34	125032.51	Закрепление отсутствует	0.1

полное наименование должности		ДОКУМЕНТ ПОДПИСАН	инициалы, фамилия
		ЭЛЕКТРОННОЙ ПОДПИСЬЮ	
	Сертификат: 3094B7974B3CA8E1F07A347CFAD6FA78		
	Владелец: ФЕДЕРАЛЬНАЯ СЛУЖБА ГОСУДАРСТВЕННОЙ		
	РЕГИСТРАЦИИ, КАДАСТРА И КАРТОГРАФИИ		
	Действителен: с 17.05.2022 по 10.08.2023		

Выписка из Единого государственного реестра недвижимости об объекте недвижимости  
Сведения о частях земельного участка

Земельный участок			
вид объекта недвижимости			
Лист № 1 раздела 4	Всего листов раздела 4: 2	Всего разделов: 7	Всего листов выписки: 12
25.07.2023г. № КУВИ-001/2023-169510204			
Кадастровый номер:		78:11:0613602:3449	
План (чертеж, схема) части земельного участка		Учетный номер части: 78:11:0613602:3449/1	



Масштаб 1:80	Условные обозначения:
--------------	-----------------------

	 ДОКУМЕНТ ПОДПИСАН ЭЛЕКТРОННОЙ ПОДПИСЬЮ Сертификат: 3094В7974ВЗСА8Е1F07А347CFAD6FA78 Владелец: ФЕДЕРАЛЬНАЯ СЛУЖБА ГОСУДАРСТВЕННОЙ РЕГИСТРАЦИИ, КАДАСТРА И КАРТОГРАФИИ Действителен: с 17.05.2022 по 10.08.2023	
полное наименование должности	инициалы, фамилия	



Земельный участок

вид объекта недвижимости

Лист № 2 раздела 4

Всего листов раздела 4: 2

Всего разделов: 7

Всего листов выписки: 12

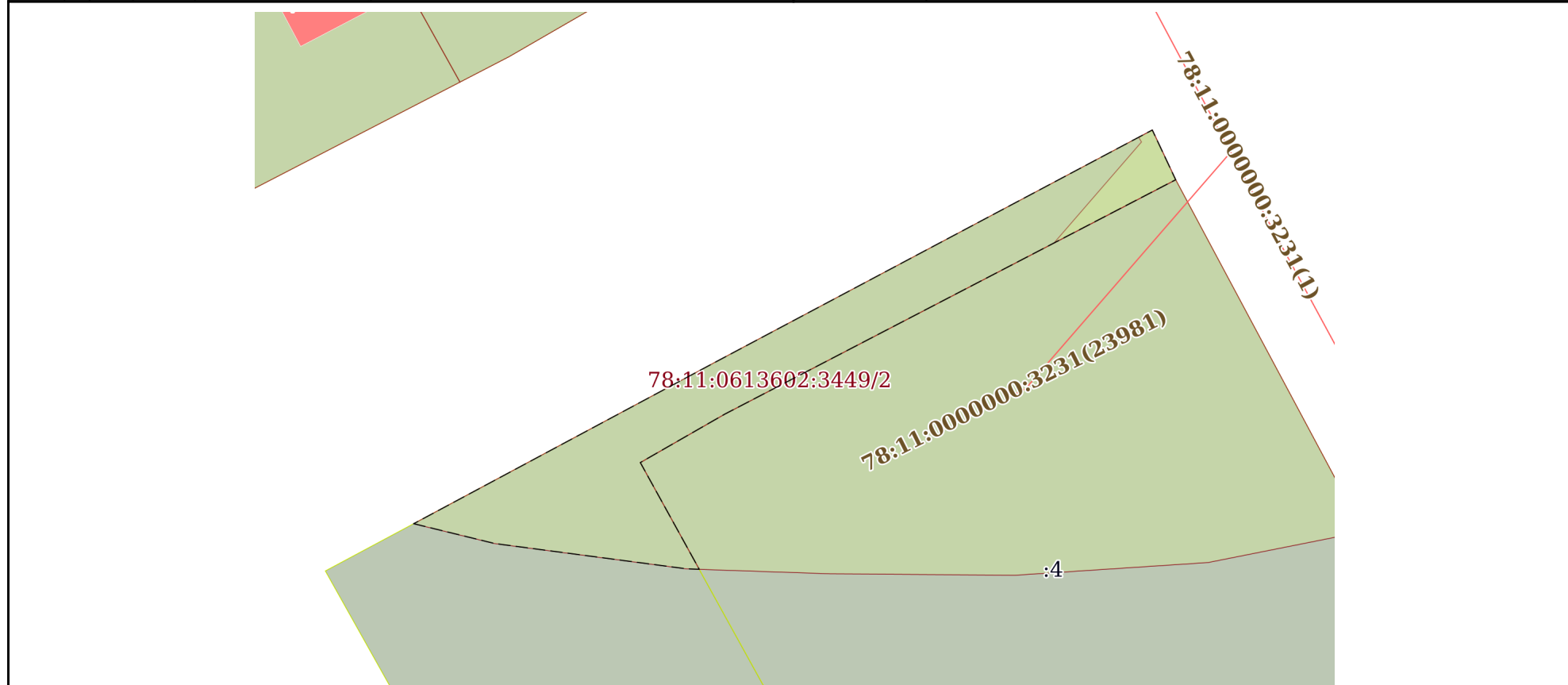
25.07.2023г. № КУВИ-001/2023-169510204

Кадастровый номер:

78:11:0613602:3449

План (чертеж, схема) части земельного участка

Учетный номер части: 78:11:0613602:3449/2



Масштаб 1:400

Условные обозначения:



ДОКУМЕНТ ПОДПИСАН  
ЭЛЕКТРОННОЙ ПОДПИСЬЮ

Сертификат: 3094В7974ВЗСА8Е1F07А347СFAD6FА78

Владелец: ФЕДЕРАЛЬНАЯ СЛУЖБА ГОСУДАРСТВЕННОЙ  
РЕГИСТРАЦИИ, КАДАСТРА И КАРТОГРАФИИ  
Действителен: с 17.05.2022 по 10.08.2023

полное наименование должности

инициалы, фамилия

Выписка из Единого государственного реестра недвижимости об объекте недвижимости  
Сведения о частях земельного участка

Земельный участок			
вид объекта недвижимости			
Лист № 1 раздела 4.1	Всего листов раздела 4.1: 2	Всего разделов: 7	Всего листов выписки: 12
25.07.2023г. № КУВИ-001/2023-169510204			
Кадастровый номер:		78:11:0613602:3449	

Учетный номер части	Площадь, м2	Содержание ограничения в использовании или ограничения права на объект недвижимости или обременения объекта недвижимости
1	2	3
78:11:0613602:3449/1	17	вид ограничения (обременения): ограничения прав на земельный участок, предусмотренные статьей 56 Земельного кодекса Российской Федерации; Срок действия: не установлен; Содержание ограничения (обременения): охранная зона канализационных сетей
78:11:0613602:3449/2	242	78:11-6.574
	Весь	вид ограничения (обременения): ограничения прав на земельный участок, предусмотренные статьей 56 Земельного кодекса Российской Федерации; Срок действия: не установлен; реквизиты документа-основания: распоряжение комитета по природопользованию, охране окружающей среды и обеспечению экологической безопасности от 26.02.2019 № 103-р выдан: Комитет по природопользованию, охране окружающей среды и обеспечению экологической безопасности Правительства Санкт-Петербурга; Содержание ограничения (обременения): В границах водоохранных зон запрещается: 1) использование сточных вод в целях регулирования плодородия почв; 2) размещение кладбищ, скотомогильников, объектов размещения отходов производства и потребления, химических, взрывчатых, токсичных, отравляющих и ядовитых веществ, пунктов захоронения радиоактивных отходов; 3) осуществление авиационных мер по борьбе с вредными организмами; 4) движение и стоянка транспортных средств (кроме специальных транспортных средств), за исключением их движения по дорогам и стоянки на дорогах и в специально оборудованных местах, имеющих твердое покрытие; 5) строительство и реконструкция автозаправочных станций, складов горюче-смазочных материалов (за исключением случаев, если автозаправочные станции, склады горюче-смазочных материалов размещены на территориях портов, инфраструктуры внутренних водных путей, в том числе баз (сооружений) для стоянки маломерных судов, объектов органов федеральной службы безопасности), станций технического обслуживания, используемых для технического осмотра и ремонта транспортных средств, осуществление мойки транспортных средств; 6) размещение специализированных хранилищ пестицидов и агрохимикатов, применение пестицидов и агрохимикатов; 7) сброс сточных, в том числе дренажных, вод; 8) разведка и добыча общераспространенных полезных ископаемых (за исключением случаев, если разведка и добыча общераспространенных полезных ископаемых осуществляются пользователями недр, осуществляющими разведку и добычу иных видов полезных ископаемых, в границах предоставленных им в соответствии с законодательством Российской Федерации о недрах горных отводов и (или) геологических отводов на основании утвержденного технического проекта в соответствии со статьей 19.1 Закона Российской Федерации от 21 февраля

полное наименование должности	 ДОКУМЕНТ ПОДПИСАН ЭЛЕКТРОННОЙ ПОДПИСЬЮ	инициалы, фамилия
	Сертификат: 3094B7974B3CA8E1F07A347CFAD6FA78 Владелец: ФЕДЕРАЛЬНАЯ СЛУЖБА ГОСУДАРСТВЕННОЙ РЕГИСТРАЦИИ, КАДАСТРА И КАРТОГРАФИИ Действителен: с 17.05.2022 по 10.08.2023	

Земельный участок			
вид объекта недвижимости			
Лист № 2 раздела 4.1	Всего листов раздела 4.1: 2	Всего разделов: 7	Всего листов выписки: 12
25.07.2023г. № КУВИ-001/2023-169510204			
Кадастровый номер:		78:11:0613602:3449	
		1992 года N 2395-I "О недрах"); Реестровый номер границы: 78:11-6.574; Вид объекта реестра границ: Зона с особыми условиями использования территории; Вид зоны по документу: Водоохранная зона реки Лубья (ИД 1104); Тип зоны: Водоохранная зона	

полное наименование должности		ДОКУМЕНТ ПОДПИСАН	инициалы, фамилия
		ЭЛЕКТРОННОЙ ПОДПИСЬЮ	
Сертификат: 3094B7974B3CA8E1F07A347CFAD6FA78		Владелец: ФЕДЕРАЛЬНАЯ СЛУЖБА ГОСУДАРСТВЕННОЙ	
РЕГИСТРАЦИИ, КАДАСТРА И КАРТОГРАФИИ		Действителен: с 17.05.2022 по 10.08.2023	

## Выписка из Единого государственного реестра недвижимости об объекте недвижимости

## Сведения о частях земельного участка

Земельный участок			
вид объекта недвижимости			
Лист № 1 раздела 4.2	Всего листов раздела 4.2: 2	Всего разделов: 7	Всего листов выписки: 12
25.07.2023г. № КУВИ-001/2023-169510204			
Кадастровый номер:		78:11:0613602:3449	

Сведения о характерных точках границы части (частей) земельного участка				
Учетный номер части: 78:11:0613602:3449/1				
Система координат СК-1964				
Номер точки	Координаты, м		Описание закрепления на местности	Средняя квадратичная погрешность определения координат характерных точек границ земельного участка, м
	X	Y		
1	2	3	4	5
1	98668.64	125087.47	Закрепление отсутствует	0.1
2	98669.13	125088.38	Закрепление отсутствует	0.1
3	98665.77	125089.96	Закрепление отсутствует	0.1
4	98661.5	125081.74	Закрепление отсутствует	0.1
5	98668.32	125087.65	Закрепление отсутствует	0.1
1	98668.64	125087.47	Закрепление отсутствует	0.1



ДОКУМЕНТ ПОДПИСАН  
ЭЛЕКТРОННОЙ ПОДПИСЬЮ

Сертификат: 3094B7974B3CA8E1F07A347CFAD6FA78

Владелец: ФЕДЕРАЛЬНАЯ СЛУЖБА ГОСУДАРСТВЕННОЙ  
РЕГИСТРАЦИИ, КАДАСТРА И КАРТОГРАФИИ  
Действителен: с 17.05.2022 по 10.08.2023

полное наименование должности

инициалы, фамилия

Земельный участок			
вид объекта недвижимости			
Лист № 2 раздела 4.2	Всего листов раздела 4.2: 2	Всего разделов: 7	Всего листов выписки: 12

25.07.2023г. № КУВИ-001/2023-169510204

Кадастровый номер: 78:11:0613602:3449

Сведения о характерных точках границы части (частей) земельного участка			
Учетный номер части: 78:11:0613602:3449/2			
Система координат			

Номер точки	Координаты, м		Описание закрепления на местности	Средняя квадратичная погрешность определения координат характерных точек границ земельного участка, м
	X	Y		
1	2	3	4	5
1	98642.53	125038.48	-	-
2	98653.34	125058.66	-	-
3	98661	125073.07	-	-
4	98669.13	125088.38	-	-
5	98665.77	125089.96	-	-
6	98649.93	125059.49	-	-
7	98646.66	125053.79	-	-
8	98639.45	125057.77	-	-
9	98639.48	125056.91	-	-
10	98641.19	125043.95	-	-
1	98642.53	125038.48	-	-



ДОКУМЕНТ ПОДПИСАН  
ЭЛЕКТРОННОЙ ПОДПИСЬЮ

Сертификат: 3094B7974B3CA8E1F07A347CFAD6FA78

Владелец: ФЕДЕРАЛЬНАЯ СЛУЖБА ГОСУДАРСТВЕННОЙ

РЕГИСТРАЦИИ, КАДАСТРА И КАРТОГРАФИИ

Действителен: с 17.05.2022 по 10.08.2023

полное наименование должности

инициалы, фамилия





ПРАВИТЕЛЬСТВО САНКТ-ПЕТЕРБУРГА

**КОМИТЕТ ПО ЭНЕРГЕТИКЕ  
И ИНЖЕНЕРНОМУ ОБЕСПЕЧЕНИЮ**

Новгородская ул., д. 20, литера А, Санкт-Петербург, 191144  
Тел. (812) 576-58-01  
E-mail: kenerg@keio.gov.spb.ru  
<http://www.gov.spb.ru>

№01-16-10175/23-0-1 от 30.05.2023

На № \_\_\_\_\_ от \_\_\_\_\_

**СПб ГКУ  
«Имущество Санкт-Петербурга»**

Комитет по энергетике и инженерному обеспечению (далее - КЭиИО), рассмотрев обращение СПб ГКУ «Имущество Санкт-Петербурга» от 23.05.2023 № 04-07-9751/23-0-0 (вх. от 23.05.2023 № 01-16-10175/23-0-0) по вопросу технической возможности использования (предоставление в аренду без проведения торгов) с учётом наличия электрических сетей и сетей инженерно-технического обеспечения земельного участка, с кадастровым номером 78:11:0613602:3449, площадью 1066 кв.м, расположенного по адресу: Российская Федерация, Санкт-Петербург, муниципальное образование муниципальный округ Ржевка, Братская улица, земельный участок 28, (западнее дома 10, литера А по Братской улице) (далее – Участок), для размещения закрытой автостоянки, сообщает следующее.

Согласно Региональной информационной системе («Геоинформационная система Санкт-Петербурга») земельный участок расположен в охранных зонах канализационных сетей.

Особые условия использования земельных участков, расположенных в границах охранных зон водопроводных и канализационных сетей, установлены Правилами холодного водоснабжения и водоотведения, утвержденными постановлением Правительства Российской Федерации от 29.07.2013 № 644 (далее – Правила).

В соответствии с пунктом 34 Правил, организация водопроводно-канализационного хозяйства обязана обеспечивать эксплуатацию водопроводных и канализационных сетей, принадлежащих организации водопроводно-канализационного хозяйства на праве собственности или ином законном основании и (или) находящихся в границах эксплуатационной ответственности такой организации в соответствии с требованиями нормативно-технических документов; своевременно ликвидировать аварии и повреждения на централизованных системах холодного водоснабжения и (или) водоотведения в порядке и сроки, которые установлены нормативно-технической документацией.

Согласно пункту 35 должен быть обеспечен беспрепятственный доступ представителям организации водопроводно-канализационного хозяйства или по ее указанию представителям иной организации к осмотру и проведению эксплуатационных работ на объектах централизованных систем холодного водоснабжения и (или) водоотведения; не допускается возведение построек,

гаражей, стоянок транспортных средств, складирования материалов, мусора, древопосадок, производство земляных работ в местах устройства централизованных систем водоснабжения и (или) водоотведения.

В границах рассматриваемого земельного участка также могут находиться охранные зоны объектов инженерной инфраструктуры, инженерных сетей и сооружений на них, не находящихся в ведении организаций инженерно-энергетического комплекса. Необходимость соблюдения их охранных зон либо выноса данных объектов может быть установлена застройщиком также по результатам выполнения проектной документации на актуальной топографической подоснове с учетом планировочного решения по размещению объекта.

Использование рассматриваемого земельного участка в заявленных целях возможно при выполнении следующих условий:

- соблюдение охранных зон электрических сетей и сетей инженерно-технического обеспечения, (в том числе исключение размещения объектов в охранных зонах канализационных сетей);

- обеспечение беспрепятственного допуска персонала для проведения аварийно-восстановительных и иных работ на электротехнических сетях и сетях инженерно-технического обеспечения;

- демонтаж размещенных объектов в случае необходимости и по требованию предприятий инженерно-энергетического комплекса и электросетевых организаций;

- принятие правообладателем размещаемого объекта ответственности по возмещению ущерба в случае нарушения по его вине целостности и сохранности электрических сетей и сетей инженерно-технического обеспечения.

Несоблюдение указанных условий является основанием для отказа в удовлетворении требования арендатора о возмещении убытков, причиненных в результате аварии или при проведении аварийно-восстановительных работ в пределах указанных охранных зон электрических сетей и сетей инженерно-технического обеспечения.

Планировочное решение по размещению объекта согласовать с организациями, эксплуатирующими соответствующие электрические сети и сети инженерно-технического обеспечения, охранные зоны которых попадают в границы рассматриваемого земельного участка (в том числе с правообладателем канализационных сетей, чьи охранные зоны расположены на рассматриваемом земельном участке).

На стадии выполнения строительно-монтажных работ обеспечить охранные зоны электрических сетей и сетей инженерно-технического обеспечения (в том числе в случае их выявления).

С целью подключения планируемого к размещению объекта к электрическим сетям и сетям инженерно-технического обеспечения (в случае наличия потребности в инженерном обеспечении) арендатору самостоятельно в установленном порядке получить технические условия подключения соответствующих предприятий

энергетического комплекса Санкт-Петербурга. Срок ввода объекта увязать со сроками подключения, указанными в технических условиях.

В договоре аренды земельного участка предлагаем предусмотреть следующие обязательства арендатора:

- соблюдение установленных законодательством ограничений использования земельных участков в границах зон с особыми условиями использования территорий, ((в том числе исключение размещения объектов в охранных зонах канализационных сетей);

- обеспечение беспрепятственного допуска персонала для проведения аварийно-восстановительных и иных работ на объектах, в отношении которых установлены охранные зоны;

- согласование планировочного решения по размещению объектов на земельных участках, расположенных (частично или полностью) в границах зон с особыми условиями использования территории, с соответствующими ресурсоснабжающими организациями, при необходимости обеспечить вынос инженерных сетей в установленном порядке;

- возмещение арендатором вреда, нанесенного третьим лицам, электросетевым объектам, сетям инженерно-технического обеспечения при размещении объектов в охранных зонах, в том числе при возникновении аварийных ситуаций;

- при размещении каких-либо объектов в зонах с особыми условиями использования территории осуществить демонтаж таких объектов в сроки, установленные в требовании (уведомлении) организации, осуществляющей эксплуатацию объекта, в отношении которого установлена соответствующая охранный зона.

**Заместитель  
председателя Комитета**

**ДОКУМЕНТ ПОДПИСАН  
ЭЛЕКТРОННОЙ ПОДПИСЬЮ**

Сертификат 009100AFA96943AB1702A87408724A6EF8  
Владелец Мельникова Светлана Анатольевна  
Действителен с 23.03.2022 по 16.06.2023

**С.А.Мельникова**

Кузнецова Полина Андреевна  
576-58-63





**АКТ**  
**обследования земельного участка**

«26» мая 2023 г.

Сотрудником СП6 ГКУ «Имущество Санкт-Петербурга» Горбуновым В.Д. проведено полевое обследование земельного участка

1. Адрес: Санкт-Петербург, Санкт-Петербург, муниципальное образование муниципальный округ Ржевка, Братская улица, земельный участок 28, (западнее дома 10, литера А по Братской улице).
2. Площадь: 1066 кв. м.
3. Кадастровый номер: 78:11:0613602:3449.
4. Цель использования: -.
5. Сведения об обременениях:  
Реквизиты договора аренды: \_\_\_\_\_ (при наличии)  
Арендатор: \_\_\_\_\_ (при наличии)


В результате полевого обследования установлено:

- Земельный участок свободен, не используется, не огорожен, доступ не ограничен.
- На земельном участке расположены: Земельный участок с древесно-кустарниковой растительностью, используется для проезда и парковки автотранспорта неограниченным кругом лиц. Часть участка (в северной и центральной частях) находится на огороженной забором территории с ограниченным доступом. В северной части в границах участка расположена пристройка к зданию, расположенному по адресу: Санкт-Петербург, Братская улица, дом 10, литера А.

Приложения:

1. материалы фотофиксации;
2. схема земельного участка.


Инспектор по земельным участкам  
отдела проведения проверок и обследований  
земельных участков и объектов нежилого фонда  
СП6 ГКУ «Имущество Санкт-Петербурга»

  
(подпись)

Горбунов В.Д.  
(ФИО)

Акт согласован:

Начальник отдела проведения проверок и обследований  
земельных участков и объектов нежилого фонда  
СП6 ГКУ «Имущество Санкт-Петербурга»

  
(подпись)

Яковлев А.Р.  
(ФИО)



78:11:0613602:3449



78:11:0613602:3449

Учтенный

г.Санкт-Петербург, Братская  
улица, участок 28,  
(Российская Федерация,  
Санкт-Петербург,  
муниципальное образование  
муниципальный округ  
Ржевка, Братская улица,  
земельный участок 28  
(местоположение: Российская  
Федерация, Санкт-Петербург,  
муниципальное образование  
муниципальный округ  
Ржевка, Братская улица,  
земельный участок 28,  
(западнее дома 10, литера А  
по Братской улице)))  
улично-дорожная сеть

1066

19.10.2022

1704534.00

вые

ка? Да

е Не сдавался







ПРАВИТЕЛЬСТВО САНКТ-ПЕТЕРБУРГА  
КОМИТЕТ ПО ГРАДОСТРОИТЕЛЬСТВУ  
И АРХИТЕКТУРЕ

УПРАВЛЕНИЕ ЗАСТРОЙКИ ГОРОДА

пл. Ломоносова, д. 2, Санкт-Петербург, 191023  
Тел.: (812) 576-16-00 Факс: (812) 710-48-03  
E-mail: kga@kga.gov.spb.ru Сайт: http://www.kgainfo.spb.ru

№ \_\_\_\_\_

На № 04-07-9751/23-0-0 от 23.05.2023

Санкт-Петербургское государственное  
казённое учреждение «Имущество  
Санкт-Петербурга»  
Агентство имущественных отношений  
восточного направления  
Комитета имущественных отношений  
Санкт-Петербурга

Администрация Красногвардейского района  
Санкт-Петербурга

№01-47-5-18797/23 от 06.06.2023  
Сведения для принятия решения о предоставлении  
земельного участка в аренду для целей, не связанных  
со строительством, в соответствии с постановлением  
Правительства СПб от 16.09.2015 №800

1. Содержание запроса:

**Сведения для принятия решения о предоставлении земельного участка площадью 1066 кв.м в аренду для целей, не связанных со строительством.**

2. Адрес объекта по запросу:

**Санкт-Петербург, муниципальное образование муниципальный округ Ржевка, Братская улица, земельный участок 28 (западнее дома 10, литера А по Братской улице), кадастровый номер 78:11:0613602:3449.**

3. Функциональное назначение:

**Для размещения закрытой автостоянки.**

4. Функциональная(ые) зона(ы) в соответствии с Законом СПб от 22.12.2005 № 728-99 "О Генеральном плане Санкт-Петербурга":

**ПД - Зона объектов производственного, транспортно-логистического, складского назначения, инженерной инфраструктуры с включением объектов общественно-деловой застройки, связанных с обслуживанием данной зоны.**

5. Градостроительная документация по планировке территории - проект планировки и проект межевания (далее ППТ и ПМ):

**Распоряжение на разработку ППТ и ПМ отсутствует.**

6. Объединенные зоны охраны объектов культурного наследия, объекты культурного наследия в соответствии с Законом СПб от 24.12.2008 № 820-7:

ДОКУМЕНТ ПОДПИСАН  
ЭЛЕКТРОННОЙ ПОДПИСЬЮ

Сертификат 1545934215F5A64E5AE6B0627A5819EA  
Владелец Марковская Лидия Васильевна  
Действителен с 29.09.2022 по 23.12.2023

**Вне границ объединенных зон охраны объектов культурного наследия. Объекты культурного наследия не выявлены.**

---

7. Закон СПб от 08.10.2007 № 430-85 «О зеленых насаждениях общего пользования»:

**Участок отсутствует в Перечне зеленых насаждений общего пользования городского значения, в Перечне зеленых насаждений общего пользования местного значения и в Перечне территорий зеленых насаждений общего пользования резерва озеленения, указанных в приложениях 1, 4 и 7 к Закону.**

---

8. Сведения об объектах инженерно-технического обеспечения, в том числе о расположенных в границах земельного участка охранных зонах электрических сетей и сетей инженерно-технического обеспечения:

**Земельный участок частично расположен:  
- в охранной зоне канализационных сетей.**

---

9. Иные градостроительные ограничения:

**Земельный участок частично расположен:  
- в границе водоохранной зоны водного объекта.**

---

10. Предназначенные к размещению на земельном участке объекты федерального значения, регионального значения или объекты местного значения в соответствии с утвержденными документами территориального планирования и (или) документацией по планировке территории:

**Отсутствуют.**

---

11. Предназначенные к размещению на земельном участке здания или сооружения в соответствии с государственной программой Российской Федерации, государственной программой Санкт-Петербурга или адресной инвестиционной программой:

**Отсутствуют.**

---

12. Дополнительная информация:

**Рассматриваемый земельный участок восточной частью расположен в границах водоохранной зоны водного объекта – реки Лубья (р. Луппа).**

**В соответствии с пунктом 15 статьи 65 Водного кодекса Российской Федерации движение и стоянка транспортных средств (кроме специальных транспортных средств), за исключением их движения по дорогам и стоянки на дорогах и в специально оборудованных местах, имеющих твердое покрытие, запрещается.**

**В соответствии с пунктом 1.1 Приложения № 4 к Правилам благоустройства территории Санкт-Петербурга, утвержденным постановлением Правительства Санкт-Петербурга от 09.11.2016 № 961, размещение элементов благоустройства осуществляется на основании разработанного и согласованного проекта благоустройства, если иное не установлено законодательством Санкт-Петербурга и**

---

Российской Федерации.

В соответствии с пунктами 3.39-8 и 3.13-2 Положения о Комитете по градостроительству и архитектуре, утвержденного постановлением Правительства Санкт-Петербурга от 19.10.2004 № 1679, выдача заданий на разработку проектов благоустройства и согласование проектов благоустройства относится к полномочиям Комитета.

При этом необходимо уточнить элементы благоустройства в соответствии с Правилами.

В Приложении № 2 к Правилам закрытая автостоянка отсутствует в перечне видов элементов благоустройства.

В рамках разработки проекта закона Санкт-Петербурга "О внесении изменений в Закон Санкт-Петербурга "О Генеральном плане Санкт-Петербурга", разрабатываемого на основании постановления Правительства Санкт-Петербурга от 14.09.2016 № 795 меняется функциональное зонирование территории, в границах которой расположен рассматриваемый участок.

Участок предполагается отнести к функциональной зоне "Д" - общественно-деловой зоне.

Заместитель начальника Управления  
застройки города

Л.В. Марковская

