

ПРАВИТЕЛЬСТВО САНКТ-ПЕТЕРБУРГА

КОМИТЕТ ИМУЩЕСТВЕННЫХ ОТНОШЕНИЙ САНКТ-ПЕТЕРБУРГА
РАСПОРЯЖЕНИЕ

**о проведении аукциона на право заключения договора аренды
земельного участка**

18.07.2023

№ 171-РЗУ

В соответствии с требованиями статьи 39.11 Земельного кодекса Российской Федерации (далее – ЗК РФ):

1. Провести открытый аукцион на право заключения договора аренды земельного участка площадью 1238 кв.м, расположенного по адресу: г.Санкт-Петербург, Большой Смоленский проспект, участок 1 (у дома 15), кадастровый номер 78:12:0007015:1003 (далее - Участок), находящегося в государственной собственности Санкт-Петербурга, с видом разрешенного использования «для размещения складских объектов», относящегося к категории земель населенных пунктов, под складские цели, на срок 5 лет.


2. Обременения /ограничения прав на Участок:

- зона градостроительных ограничений площадью 32.43 кв.м;
- охранная зона кабельных линий электропередачи площадью 34.39 кв.м;
- охранная зона канализационных сетей площадью 178.28 кв.м;
- охранная зона водопроводных сетей площадью 189.6 кв.м;
- санитарно-защитная зона предприятий, сооружений и иных объектов – 54 кв.м;
- третья подзона приаэродромной территории аэродрома Санкт-Петербурга (Пулково) площадью 2780 кв.м;
- четвертая подзона приаэродромной территории аэродрома Санкт-Петербурга (Пулково) площадью 2780 кв.м;
- пятая подзона приаэродромной территории аэродрома Санкт-Петербурга (Пулково) площадью 2780 кв.м;
- шестая подзона приаэродромной территории аэродрома Санкт-Петербурга (Пулково) площадью 2780 кв.м.

3. Организатор проведения аукциона - Санкт-Петербургское государственное казенное учреждение «Имущество Санкт-Петербурга» (далее – Учреждение).

4. Установить, что:

4.1. Начальная цена аукциона на право заключения договора аренды Участка устанавливается в размере ежегодной арендной платы, определенной по результатам рыночной оценки в соответствии с Федеральным законом от 29.07.1998 № 135-ФЗ «Об оценочной деятельности в Российской Федерации».



Выполнение комплекса работ по определению цены, указанной в абзаце первом настоящего пункта, обеспечивается Комитетом имущественных отношений Санкт-Петербурга (далее - Комитет).

4.2. Шаг аукциона составляет 3% от начальной цены предмета аукциона, определенной в соответствии с пунктом 4.1 настоящего распоряжения.

4.3. На основании сведений, предоставленных исполнительными органами государственной власти Санкт-Петербурга, в договор аренды Участка включаются следующие особые условия и обязательства арендатора:

4.3.3. соблюдать установленные законодательством ограничения использования Участка в границах зон с особыми условиями использования территорий, в том числе:

- соблюдение охранной зоны водопроводной сети, определенной Сводом правил СП 42.13330.2016 «СНиП 2.07.01-89*. Градостроительство. Планировка и застройка городских и сельских поселений», утвержденным Приказом Министерства строительства и жилищно-коммунального хозяйства Российской Федерации от 30.12.2016 № 1034/пр;

- исключение размещения каких-либо объектов в охранной зоне водопроводной сети (5 метров от оси сети);

- обеспечение целостности и сохранности водопроводной сети;

- восстановление водопроводной сети в случае нарушения ее целостности за счет средств пользователя земельным участком в установленные ГУП «Водоканал Санкт-Петербурга» сроки;

- организация работникам ГУП «Водоканал Санкт-Петербурга» беспрепятственного круглосуточного доступа к водопроводной сети для проведения восстановительных и планово-предупредительных работ;

- непредъявление претензий ГУП «Водоканал Санкт-Петербурга» в случае возникновения аварийных ситуаций на коммунальной водопроводной сети.

4.3.4. обеспечивать беспрепятственный допуск персонала для проведения аварийно-восстановительных и иных работ на объектах, в отношении которых установлены охранные зоны;

4.3.5 согласовать планировочное решение по размещению объектов на Участке, расположенных (частично или полностью) в границах зон с особыми условиями использования территории, с соответствующими ресурсоснабжающими организациями, при необходимости обеспечить вынос инженерных сетей в установленном порядке;

4.3.6 возмещать правообладателям вред, нанесенный третьим лицам, электросетевым объектам, сетям инженерно-технического обеспечения при размещении объектов в охранных зонах, в том числе при возникновении аварийных ситуаций;

4.3.7. при размещении каких-либо объектов в зонах с особыми условиями использования территории осуществлять демонтаж таких объектов в сроки, установленные в требовании (уведомлении) организации, осуществляющей эксплуатацию объекта, в отношении которого установлена соответствующая охранный зона.

4.4. Доступ на земельный участок свободен. Осмотр Участка может осуществляться в любое время, присутствие представителя организатора аукциона не требуется. Доступ на Участок осуществляется через территорию смежного земельного участка с кадастровым номером 78:12:0007015:1571, находящегося в аренде.

На Участке расположен строительно-бытовой мусор, в составе согласно акту обследования от 09.06.2023, являющемуся приложением к договору аренды Участка.

5. Определить срок проведения аукциона на право заключения договора аренды Участка: III квартал 2023 года – I квартал 2024 года.

6. Комитет в течение 10 рабочих дней после получения отчета об оценке рыночной стоимости ежегодной арендной платы за Участок, подготовленного в соответствии с пунктом 4.1 настоящего распоряжения, передает в Учреждение комплект документов, необходимых для проведения аукциона на право заключения договора аренды Участка.

7. Учреждению после поступления документов в соответствии с пунктом 6 настоящего распоряжения обеспечить:

7.1. организацию и проведение аукциона на право заключения договора аренды Участка в порядке, установленном статьями 39.11, 39.12 ЗК РФ, в течение двух месяцев после исполнения пункта 6 настоящего распоряжения;


7.2. заключение договора аренды Участка с победителем аукциона.

8. Считать настоящее распоряжение решением о проведении аукциона на право заключения договора аренды Участка.

9. Управлению информатизации и автоматизации Комитета в течение 10 дней обеспечить размещение настоящего распоряжения на официальном сайте Комитета по адресу: www.commim.spb.ru в информационно-телекоммуникационной сети «Интернет».

10. Контроль за выполнением настоящего распоряжения возложить на заместителя председателя Комитета, координирующего и контролирующего деятельность Управления по распоряжению земельными участками, начальника Управления информатизации и автоматизации, директора Учреждения по принадлежности вопросов.

Заместитель председателя Комитета



К.В. Фёдоров



Филиал публично-правовой компании "Роскадастр" по Санкт-Петербургу

полное наименование органа регистрации прав

Выписка из Единого государственного реестра недвижимости об объекте недвижимости

Сведения о характеристиках объекта недвижимости

На основании запроса от 23.06.2023, поступившего на рассмотрение 23.06.2023, сообщаем, что согласно записям Единого государственного реестра недвижимости:

Раздел 1 Лист 1

Земельный участок			
вид объекта недвижимости			

Лист № 1 раздела 1	Всего листов раздела 1: 3	Всего разделов: 8	Всего листов выписки: 22
--------------------	---------------------------	-------------------	--------------------------

23.06.2023г. № КУВИ-001/2023-145110094	
Кадастровый номер:	78:12:0007015:1003
Номер кадастрового квартала:	78:12:0007015
Дата присвоения кадастрового номера:	27.08.1999

Ранее присвоенный государственный учетный номер:	Кадастровый номер 78:12:7015:1003
Местоположение:	г.Санкт-Петербург, Большой Смоленский проспект, участок 1 (у дома 15)
Площадь:	1238 +/- 12
Кадастровая стоимость, руб.:	4001035.25
Кадастровые номера расположенных в пределах земельного участка объектов недвижимости:	78:12:0000000:3174
Кадастровые номера объектов недвижимости, из которых образован объект недвижимости:	78:7015:1003
Кадастровые номера образованных объектов недвижимости:	данные отсутствуют
Категория земель:	Земли населенных пунктов
Виды разрешенного использования:	для размещения складских объектов
Сведения о кадастровом инженере:	данные отсутствуют
Сведения о лесах, водных объектах и об иных природных объектах, расположенных в пределах земельного участка:	данные отсутствуют
Сведения о том, что земельный участок полностью расположен в границах зоны с особыми условиями использования территории, территории объекта культурного наследия, публичного сервитута:	данные отсутствуют
Сведения о том, что земельный участок расположен в границах особой экономической зоны, территории опережающего социально-экономического развития, зоны территориального развития в Российской Федерации, игровой зоны:	данные отсутствуют

полное наименование должности	 ДОКУМЕНТ ПОДПИСАН ЭЛЕКТРОННОЙ ПОДПИСЬЮ Сертификат: 3094B7974B3CA8E1F07A347CFAD6FA78 Владелец: ФЕДЕРАЛЬНАЯ СЛУЖБА ГОСУДАРСТВЕННОЙ РЕГИСТРАЦИИ, КАДАСТРА И КАРТОГРАФИИ Действителен: с 17.05.2022 по 10.08.2023	инициалы, фамилия

Земельный участок			
вид объекта недвижимости			
Лист № 2 раздела 1	Всего листов раздела 1: 3	Всего разделов: 8	Всего листов выписки: 22
23.06.2023г. № КУВИ-001/2023-145110094			
Кадастровый номер:		78:12:0007015:1003	
Сведения о том, что земельный участок расположен в границах особо охраняемой природной территории, охотничьих угодий, лесничеств:		данные отсутствуют	
Сведения о результатах проведения государственного земельного надзора:		данные отсутствуют	
Сведения о расположении земельного участка в границах территории, в отношении которой утвержден проект межевания территории:		данные отсутствуют	
Условный номер земельного участка:		данные отсутствуют	
Сведения о принятии акта и (или) заключении договора, предусматривающих предоставление в соответствии с земельным законодательством исполнительным органом государственным органом власти или органом местного самоуправления, находящегося в государственной или муниципальной собственности земельного участка для строительства наемного дома социального использования или наемного дома коммерческого использования:		данные отсутствуют	
Сведения о том, что земельный участок или земельные участки образованы на основании решения об изъятии земельного участка и (или) расположенного на нем объекта недвижимости для государственных или муниципальных нужд:		данные отсутствуют	
Сведения о том, что земельный участок образован из земель или земельного участка, государственная собственность на которые не разграничена:		данные отсутствуют	
Сведения о наличии земельного спора о местоположении границ земельных участков:		данные отсутствуют	
Статус записи об объекте недвижимости:		Сведения об объекте недвижимости имеют статус "актуальные, ранее учтенные"	
Особые отметки:		Сведения об ограничениях права на объект недвижимости, обременениях данного объекта, не зарегистрированных в реестре прав, ограничений прав и обременений недвижимого имущества: вид ограничения (обременения): ограничения прав на земельный участок, предусмотренные статьей 56 Земельного кодекса Российской Федерации; срок действия не установлен. вид ограничения (обременения): ограничения прав на земельный участок, предусмотренные статьей 56 Земельного кодекса Российской Федерации; срок действия не установлен. вид ограничения (обременения): ограничения прав на земельный участок, предусмотренные статьей 56 Земельного кодекса	



ДОКУМЕНТ ПОДПИСАН
ЭЛЕКТРОННОЙ ПОДПИСЬЮ

Сертификат: 3094В7974ВЗСА8Е1F07А347CFAD6FA78

Владелец: ФЕДЕРАЛЬНАЯ СЛУЖБА ГОСУДАРСТВЕННОЙ
РЕГИСТРАЦИИ, КАДАСТРА И КАРТОГРАФИИ
Действителен: с 17.05.2022 по 10.08.2023

полное наименование должности

инициалы, фамилия

Земельный участок			
вид объекта недвижимости			
Лист № 3 раздела 1	Всего листов раздела 1: 3	Всего разделов: 8	Всего листов выписки: 22
23.06.2023г. № КУВИ-001/2023-145110094			
Кадастровый номер:		78:12:0007015:1003	
		<p>Российской Федерации; срок действия не установлен. вид ограничения (обременения): ограничения прав на земельный участок, предусмотренные статьей 56 Земельного кодекса Российской Федерации; срок действия не установлен. вид ограничения (обременения): ограничения прав на земельный участок, предусмотренные статьей 56 Земельного кодекса Российской Федерации; срок действия: с 20.06.2022; реквизиты документа-основания: решение об установлении санитарно-защитной зоны для АО «Силловые машины» и ООО «Силловые машины – Девелопмент» по адресу: г. Санкт-Петербург, ул. Седова, д. 11 от 08.11.2021 № 78-00-05/45-24756-2021 выдан: Управление Федеральной службы по надзору в сфере защиты прав потребителей и благополучия человека по городу Санкт-Петербургу.</p>	
Получатель выписки:		Котельникова Татьяна Викторовна, действующий(ая) на основании документа "" КОМИТЕТ ИМУЩЕСТВЕННЫХ ОТНОШЕНИЙ САНКТ-ПЕТЕРБУРГА	

полное наименование должности	 ДОКУМЕНТ ПОДПИСАН ЭЛЕКТРОННОЙ ПОДПИСЬЮ Сертификат: 3094B7974B3CA8E1F07A347CFAD6FA78 Владелец: ФЕДЕРАЛЬНАЯ СЛУЖБА ГОСУДАРСТВЕННОЙ РЕГИСТРАЦИИ, КАДАСТРА И КАРТОГРАФИИ Действителен: с 17.05.2022 по 10.08.2023	инициалы, фамилия
-------------------------------	---	-------------------

Выписка из Единого государственного реестра недвижимости об объекте недвижимости
Сведения о зарегистрированных правах

Земельный участок			
вид объекта недвижимости			
Лист № 1 раздела 2	Всего листов раздела 2: 4	Всего разделов: 8	Всего листов выписки: 22
23.06.2023г. № КУВИ-001/2023-145110094			
Кадастровый номер:		78:12:0007015:1003	
1	Правообладатель (правообладатели):	1.1	Санкт-Петербург
	Сведения о возможности предоставления третьим лицам персональных данных физического лица:	1.1.1	данные отсутствуют
2	Вид, номер, дата и время государственной регистрации права:	2.1	Собственность 1080953.2 01.03.2000 00:00:00
3	Сведения об осуществлении государственной регистрации сделки, права без необходимого в силу закона согласия третьего лица, органа:	3.1	данные отсутствуют
4	Ограничение прав и обременение объекта недвижимости:		
4.1	вид:	Прочие ограничения прав и обременения объекта недвижимости	
	дата государственной регистрации:	14.02.2005 00:00:00	
	номер государственной регистрации:	78-01-9520/2004-121.6	
	срок, на который установлены ограничение прав и обременение объекта недвижимости:	Срок действия с 14.02.2005 с 14.02.2005	
	лицо, в пользу которого установлены ограничение прав и обременение объекта недвижимости:	публичный	
	сведения о возможности предоставления третьим лицам персональных данных физического лица	данные отсутствуют	
	основание государственной регистрации:	Кадастровый план земельного участка, выдан 12.10.2004	
	сведения об осуществлении государственной регистрации сделки, права, ограничения права без необходимого в силу закона согласия третьего лица, органа:	данные отсутствуют	
	сведения об управляющем залогом и о договоре управления залогом, если такой договор заключен для управления ипотекой:	данные отсутствуют	
	сведения о депозитарии, который осуществляет хранение обездвиженной документарной закладной или электронной закладной:		



ДОКУМЕНТ ПОДПИСАН
ЭЛЕКТРОННОЙ ПОДПИСЬЮ

Сертификат: 3094B7974B3CA8E1F07A347CFAD6FA78

Владелец: ФЕДЕРАЛЬНАЯ СЛУЖБА ГОСУДАРСТВЕННОЙ
РЕГИСТРАЦИИ, КАДАСТРА И КАРТОГРАФИИ
Действителен: с 17.05.2022 по 10.08.2023

полное наименование должности

инициалы, фамилия

Земельный участок			
вид объекта недвижимости			
Лист № 2 раздела 2	Всего листов раздела 2: 4	Всего разделов: 8	Всего листов выписки: 22

23.06.2023г. № КУВИ-001/2023-145110094

Кадастровый номер: 78:12:0007015:1003

	ведения о внесении изменений или дополнений в регистрационную запись об ипотеке:	
4.2	вид:	Прочие ограничения прав и обременения объекта недвижимости
	дата государственной регистрации:	14.02.2005 00:00:00
	номер государственной регистрации:	78-01-9520/2004-121.5
	срок, на который установлены ограничение прав и обременение объекта недвижимости:	Срок действия с 14.02.2005 с 14.02.2005
	лицо, в пользу которого установлены ограничение прав и обременение объекта недвижимости:	публичный
	сведения о возможности предоставления третьим лицам персональных данных физического лица	данные отсутствуют
	основание государственной регистрации:	Кадастровый план земельного участка, выдан 12.10.2004
	сведения об осуществлении государственной регистрации сделки, права, ограничения права без необходимого в силу закона согласия третьего лица, органа:	данные отсутствуют
	сведения об управляющем залогом и о договоре управления залогом, если такой договор заключен для управления ипотекой:	данные отсутствуют
	сведения о депозитарии, который осуществляет хранение обездвиженной документарной закладной или электронной закладной:	
	ведения о внесении изменений или дополнений в регистрационную запись об ипотеке:	
4.3	вид:	Прочие ограничения прав и обременения объекта недвижимости
	дата государственной регистрации:	14.02.2005 00:00:00
	номер государственной регистрации:	78-01-9520/2004-121.4
	срок, на который установлены ограничение прав и обременение объекта недвижимости:	Срок действия с 14.02.2005 с 14.02.2005
	лицо, в пользу которого установлены ограничение прав и обременение объекта недвижимости:	публичный
	сведения о возможности предоставления третьим лицам персональных данных физического лица	данные отсутствуют



ДОКУМЕНТ ПОДПИСАН
ЭЛЕКТРОННОЙ ПОДПИСЬЮ

Сертификат: 3094B7974B3CA8E1F07A347CFAD6FA78

Владелец: ФЕДЕРАЛЬНАЯ СЛУЖБА ГОСУДАРСТВЕННОЙ

РЕГИСТРАЦИИ, КАДАСТРА И КАРТОГРАФИИ

Действителен: с 17.05.2022 по 10.08.2023

полное наименование должности

инициалы, фамилия

Земельный участок			
вид объекта недвижимости			
Лист № 3 раздела 2	Всего листов раздела 2: 4	Всего разделов: 8	Всего листов выписки: 22

23.06.2023г. № КУВИ-001/2023-145110094

Кадастровый номер: 78:12:0007015:1003

	основание государственной регистрации:	Кадастровый план земельного участка, выдан 12.10.2004
	сведения об осуществлении государственной регистрации сделки, права, ограничения права без необходимого в силу закона согласия третьего лица, органа:	данные отсутствуют
	сведения об управляющем залогом и о договоре управления залогом, если такой договор заключен для управления ипотекой:	данные отсутствуют
	сведения о депозитарии, который осуществляет хранение обездвиженной документарной закладной или электронной закладной:	
	ведения о внесении изменений или дополнений в регистрационную запись об ипотеке:	
4.4	вид:	Прочие ограничения прав и обременения объекта недвижимости
	дата государственной регистрации:	14.02.2005 00:00:00
	номер государственной регистрации:	78-01-9520/2004-121.3
	срок, на который установлены ограничение прав и обременение объекта недвижимости:	Срок действия с 14.02.2005 с 14.02.2005
	лицо, в пользу которого установлены ограничение прав и обременение объекта недвижимости:	публичный
	сведения о возможности предоставления третьим лицам персональных данных физического лица	данные отсутствуют
	основание государственной регистрации:	Кадастровый план земельного участка, выдан 12.10.2004
	сведения об осуществлении государственной регистрации сделки, права, ограничения права без необходимого в силу закона согласия третьего лица, органа:	данные отсутствуют
	сведения об управляющем залогом и о договоре управления залогом, если такой договор заключен для управления ипотекой:	данные отсутствуют
	сведения о депозитарии, который осуществляет хранение обездвиженной документарной закладной или электронной закладной:	



ДОКУМЕНТ ПОДПИСАН
ЭЛЕКТРОННОЙ ПОДПИСЬЮ

Сертификат: 3094В7974ВЗСА8Е1F07А347CFAD6FA78

Владелец: ФЕДЕРАЛЬНАЯ СЛУЖБА ГОСУДАРСТВЕННОЙ

РЕГИСТРАЦИИ, КАДАСТРА И КАРТОГРАФИИ

Действителен: с 17.05.2022 по 10.08.2023

полное наименование должности

инициалы, фамилия

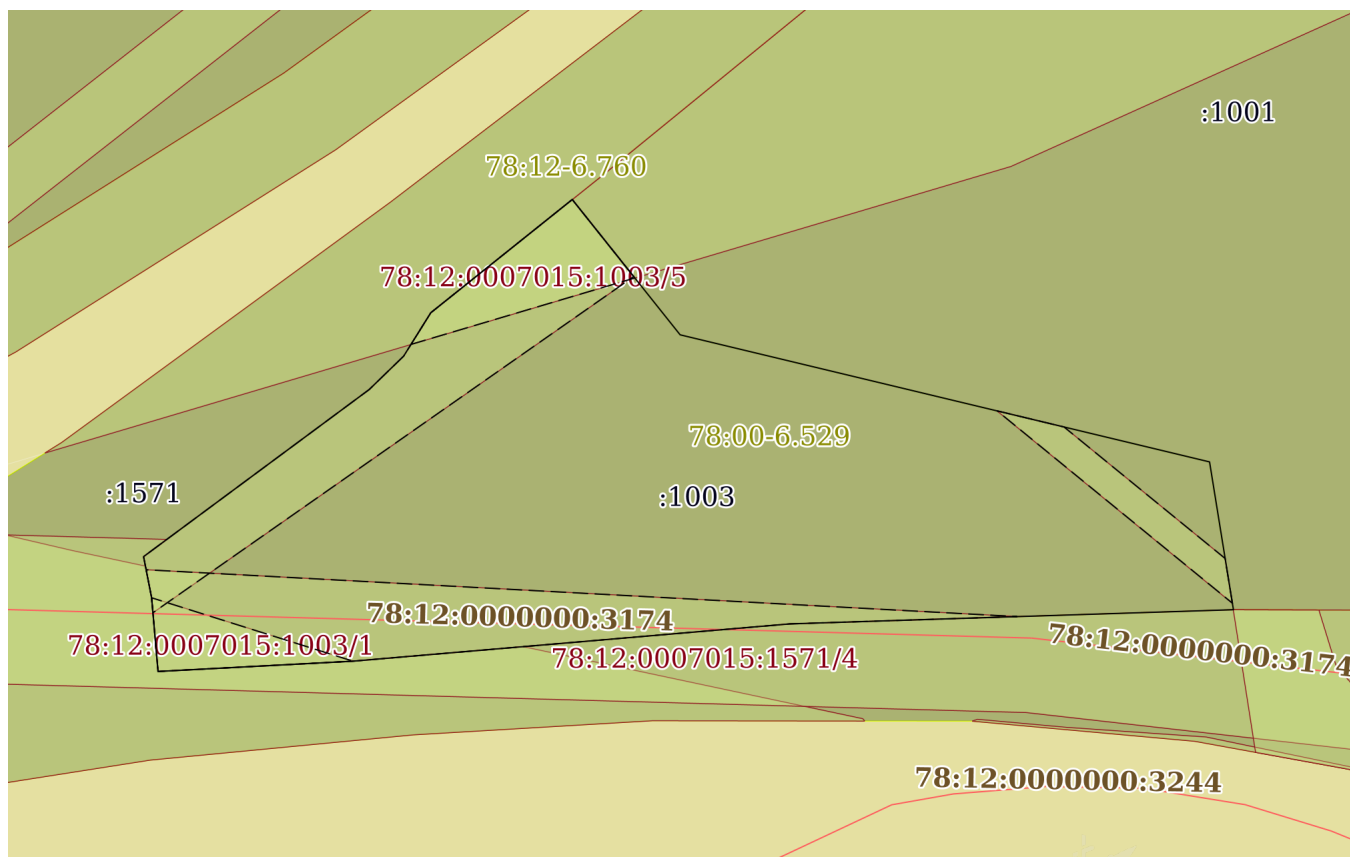
Земельный участок		
вид объекта недвижимости		
Лист № 4 раздела 2	Всего листов раздела 2: 4	Всего разделов: 8
Всего листов выписки: 22		
23.06.2023г. № КУВИ-001/2023-145110094		
Кадастровый номер:	78:12:0007015:1003	
	ведения о внесении изменений или дополнений в регистрационную запись об ипотеке:	
5	Договоры участия в долевом строительстве:	не зарегистрировано
6	Заявленные в судебном порядке права требования:	данные отсутствуют
7	Сведения о возможности предоставления третьим лицам персональных данных физического лица	данные отсутствуют
8	Сведения о возражении в отношении зарегистрированного права:	данные отсутствуют
9	Сведения о наличии решения об изъятии объекта недвижимости для государственных и муниципальных нужд:	данные отсутствуют
10	Сведения о невозможности государственной регистрации без личного участия правообладателя или его законного представителя:	данные отсутствуют
11	Правопритязания и сведения о наличии поступивших, но не рассмотренных заявлений о проведении государственной регистрации права (перехода, прекращения права), ограничения права или обременения объекта недвижимости, сделки в отношении объекта недвижимости:	отсутствуют
11	Сведения о невозможности государственной регистрации перехода, прекращения, ограничения права на земельный участок из земель сельскохозяйственного назначения:	данные отсутствуют

полное наименование должности		ДОКУМЕНТ ПОДПИСАН ЭЛЕКТРОННОЙ ПОДПИСЬЮ	инициалы, фамилия
	Сертификат: 3094B7974B3CA8E1F07A347CFAD6FA78	Владелец: ФЕДЕРАЛЬНАЯ СЛУЖБА ГОСУДАРСТВЕННОЙ РЕГИСТРАЦИИ, КАДАСТРА И КАРТОГРАФИИ Действителен: с 17.05.2022 по 10.08.2023	

Выписка из Единого государственного реестра недвижимости об объекте недвижимости
Описание местоположения земельного участка


Земельный участок			
вид объекта недвижимости			
Лист № 1 раздела 3	Всего листов раздела 3: 1	Всего разделов: 8	Всего листов выписки: 22
23.06.2023г. № КУВИ-001/2023-145110094			
Кадастровый номер:		78:12:0007015:1003	

План (чертеж, схема) земельного участка



Масштаб 1:500

Условные обозначения:

 ДОКУМЕНТ ПОДПИСАН ЭЛЕКТРОННОЙ ПОДПИСЬЮ Сертификат: 3094B7974B3CA8E1F07A347CFAD6FA78 Владелец: ФЕДЕРАЛЬНАЯ СЛУЖБА ГОСУДАРСТВЕННОЙ РЕГИСТРАЦИИ, КАДАСТРА И КАРТОГРАФИИ Действителен: с 17.05.2022 по 10.08.2023	инициалы, фамилия
полное наименование должности	

Выписка из Единого государственного реестра недвижимости об объекте недвижимости

Описание местоположения земельного участка

Земельный участок			
вид объекта недвижимости			
Лист № 1 раздела 3.1	Всего листов раздела 3.1: 1	Всего разделов: 8	Всего листов выписки: 22
23.06.2023г. № КУВИ-001/2023-145110094			
Кадастровый номер:		78:12:0007015:1003	

Описание местоположения границ земельного участка							
№ п/п	Номер точки		Дирекционный угол	Горизонтальное проложение, м	Описание закрепления на местности	Кадастровые номера смежных участков	Сведения об адресах правообладателей смежных земельных участков
	начальная	конечная					
1	2	3	4	5	6	7	8
1	1.1.1	1.1.2	53°28.3'	18.82	данные отсутствуют	78:12:0007015:1571	данные отсутствуют
2	1.1.2	1.1.3	45°52.9'	3.22	данные отсутствуют	78:12:0007015:1571	данные отсутствуют
3	1.1.3	1.1.4	32°1.4'	3.43	данные отсутствуют	78:12:0007015:1571	данные отсутствуют
4	1.1.4	1.1.5	51°19.1'	12.14	данные отсутствуют	78:12:0007015:1571	данные отсутствуют
5	1.1.5	1.1.6	141°26.4'	11.6	данные отсутствуют	78:12:0007015:1001	данные отсутствуют
6	1.1.6	1.1.7	103°30.2'	36.49	данные отсутствуют	78:12:0007015:1001	данные отсутствуют
7	1.1.7	1.1.8	170°49.7'	10.04	данные отсутствуют	78:12:0007015:1001	данные отсутствуют
8	1.1.8	1.1.9	268°10.2'	29.75	данные отсутствуют	78:12:0007015:1571	данные отсутствуют
9	1.1.9	1.1.10	265°7.1'	29.38	данные отсутствуют	78:12:0007015:1571	данные отсутствуют
10	1.1.10	1.1.11	266°58.7'	13.09	данные отсутствуют	78:12:0007015:1571	данные отсутствуют
11	1.1.11	1.1.12	355°1.5'	4.96	данные отсутствуют	78:12:0007015:1571	данные отсутствуют
12	1.1.12	1.1.1	348°55.8'	2.81	данные отсутствуют	78:12:0007015:1571	данные отсутствуют

полное наименование должности	 ДОКУМЕНТ ПОДПИСАН ЭЛЕКТРОННОЙ ПОДПИСЬЮ	инициалы, фамилия
	Сертификат: 3094В7974ВЗСА8Е1F07А347CFAD6FA78 Владелец: ФЕДЕРАЛЬНАЯ СЛУЖБА ГОСУДАРСТВЕННОЙ РЕГИСТРАЦИИ, КАДАСТРА И КАРТОГРАФИИ Действителен: с 17.05.2022 по 10.08.2023	

Выписка из Единого государственного реестра недвижимости об объекте недвижимости

Описание местоположения земельного участка

Земельный участок			
вид объекта недвижимости			
Лист № 1 раздела 3.2	Всего листов раздела 3.2: 1	Всего разделов: 8	Всего листов выписки: 22
23.06.2023г. № КУВИ-001/2023-145110094			
Кадастровый номер:		78:12:0007015:1003	

Сведения о характерных точках границы земельного участка				
Система координат СК-1964				
Номер точки	Координаты, м		Описание закрепления на местности	Средняя квадратичная погрешность определения координат характерных точек границ земельного участка, м
	X	Y		
1	2	3	4	5
1	89804.29	118269.58	-	-
2	89815.49	118284.7	-	-
3	89817.73	118287.01	-	-
4	89820.64	118288.83	-	-
5	89828.23	118298.31	-	-
6	89819.16	118305.54	-	-
7	89810.64	118341.02	-	-
8	89800.73	118342.62	-	-
9	89799.78	118312.89	-	-
10	89797.28	118283.62	-	-
11	89796.59	118270.55	-	-
12	89801.53	118270.12	-	-
1	89804.29	118269.58	-	-

полное наименование должности		ДОКУМЕНТ ПОДПИСАН	инициалы, фамилия
		ЭЛЕКТРОННОЙ ПОДПИСЬЮ	
	Сертификат: 3094B7974B3CA8E1F07A347CFAD6FA78		
	Владелец: ФЕДЕРАЛЬНАЯ СЛУЖБА ГОСУДАРСТВЕННОЙ		
	РЕГИСТРАЦИИ, КАДАСТРА И КАРТОГРАФИИ		
	Действителен: с 17.05.2022 по 10.08.2023		

Выписка из Единого государственного реестра недвижимости об объекте недвижимости
Сведения о частях земельного участка

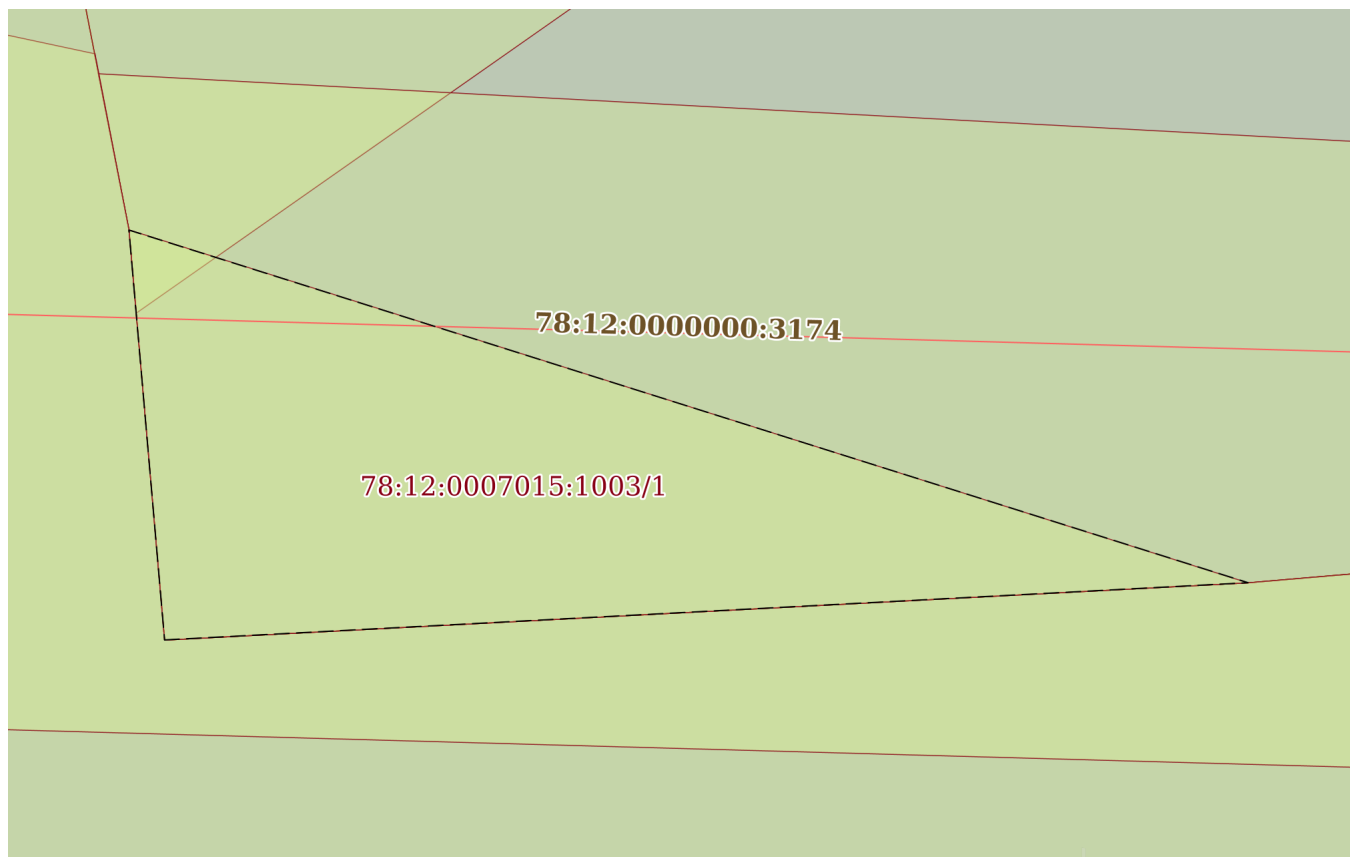
Земельный участок			
вид объекта недвижимости			

Лист № 1 раздела 4	Всего листов раздела 4: 5	Всего разделов: 8	Всего листов выписки: 22
--------------------	---------------------------	-------------------	--------------------------

23.06.2023г. № КУВИ-001/2023-145110094

Кадастровый номер: 78:12:0007015:1003

План (чертеж, схема) части земельного участка Учетный номер части: 78:12:0007015:1003/1



Масштаб 1:90 Условные обозначения:

полное наименование должности	 ДОКУМЕНТ ПОДПИСАН ЭЛЕКТРОННОЙ ПОДПИСЬЮ Сертификат: 3094B7974B3CA8E1F07A347CFAD6FA78 Владелец: ФЕДЕРАЛЬНАЯ СЛУЖБА ГОСУДАРСТВЕННОЙ РЕГИСТРАЦИИ, КАДАСТРА И КАРТОГРАФИИ Действителен: с 17.05.2022 по 10.08.2023	инициалы, фамилия
		

Земельный участок

вид объекта недвижимости

Лист № 2 раздела 4

Всего листов раздела 4: 5

Всего разделов: 8

Всего листов выписки: 22

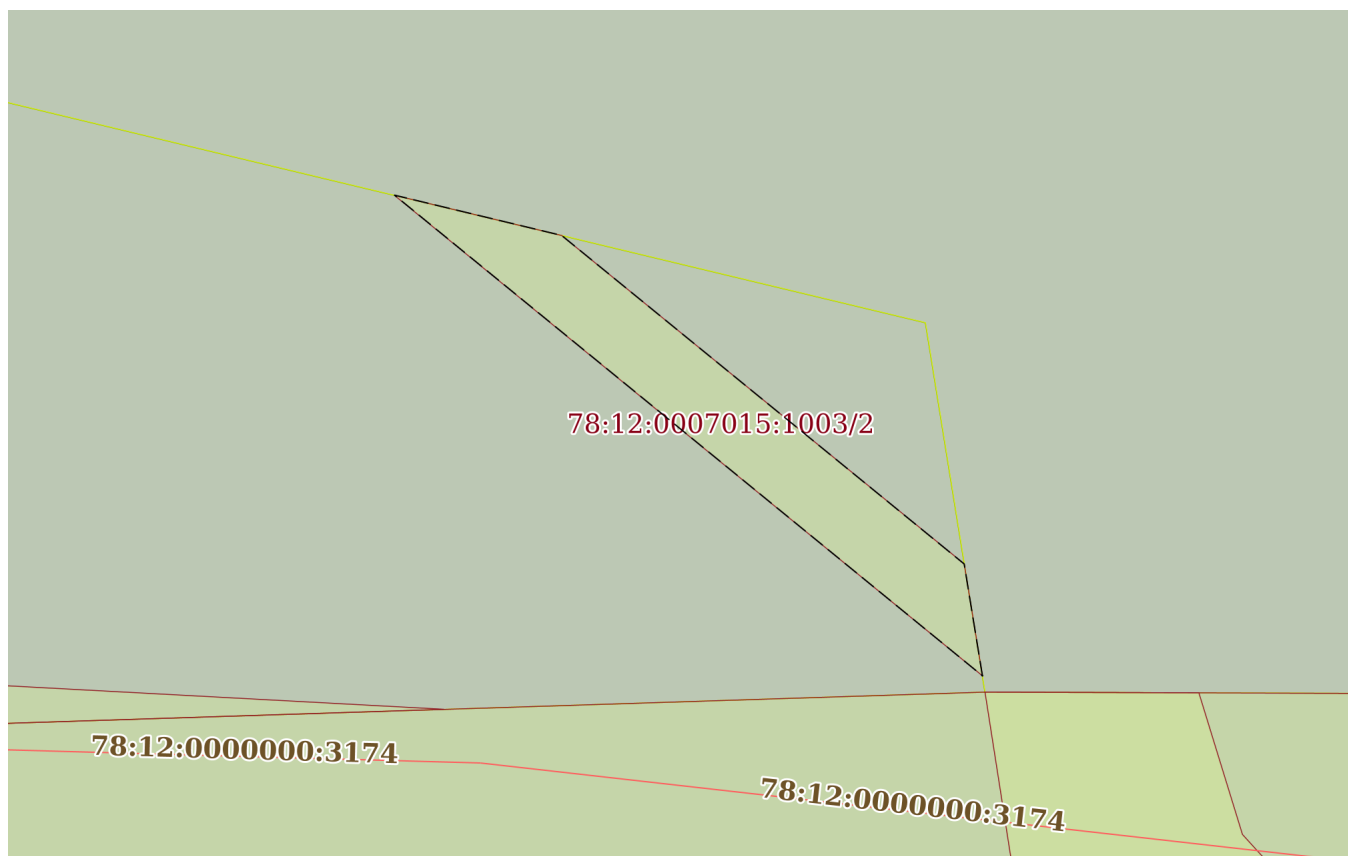
23.06.2023г. № КУВИ-001/2023-145110094

Кадастровый номер:

78:12:0007015:1003

План (чертеж, схема) части земельного участка

Учетный номер части: 78:12:0007015:1003/2



Масштаб 1:200

Условные обозначения:



ДОКУМЕНТ ПОДПИСАН
ЭЛЕКТРОННОЙ ПОДПИСЬЮ

Сертификат: 3094B7974B3CA8E1F07A347CFAD6FA78

Владелец: ФЕДЕРАЛЬНАЯ СЛУЖБА ГОСУДАРСТВЕННОЙ

РЕГИСТРАЦИИ, КАДАСТРА И КАРТОГРАФИИ

Действителен: с 17.05.2022 по 10.08.2023

полное наименование должности

инициалы, фамилия

Земельный участок

вид объекта недвижимости

Лист № 3 раздела 4

Всего листов раздела 4: 5

Всего разделов: 8

Всего листов выписки: 22

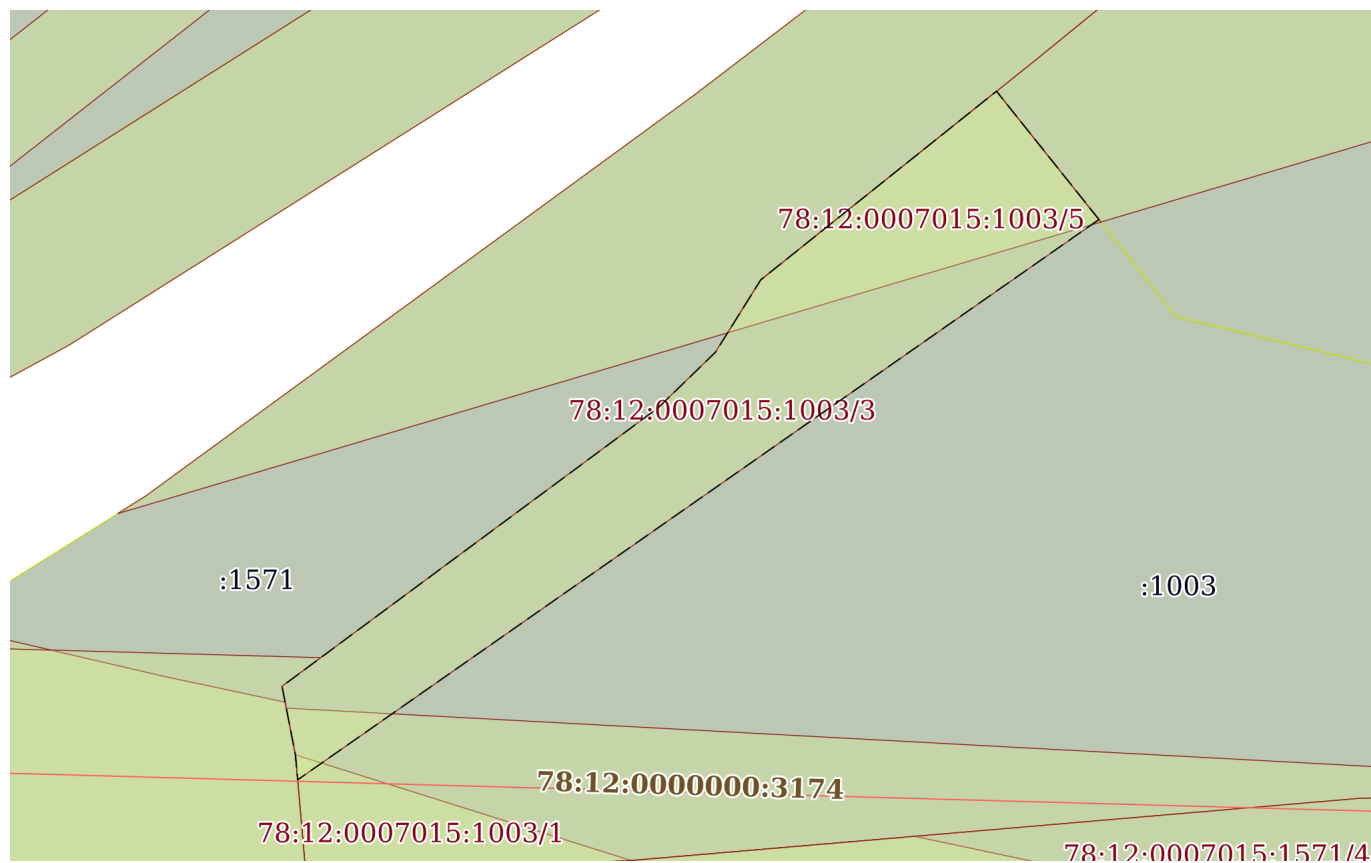
23.06.2023г. № КУВИ-001/2023-145110094

Кадастровый номер:

78:12:0007015:1003

План (чертеж, схема) части земельного участка

Учетный номер части: 78:12:0007015:1003/3



Масштаб 1:300

Условные обозначения:



ДОКУМЕНТ ПОДПИСАН
ЭЛЕКТРОННОЙ ПОДПИСЬЮ

Сертификат: 3094B7974B3CA8E1F07A347CFAD6FA78

Владелец: ФЕДЕРАЛЬНАЯ СЛУЖБА ГОСУДАРСТВЕННОЙ

РЕГИСТРАЦИИ, КАДАСТРА И КАРТОГРАФИИ

Действителен: с 17.05.2022 по 10.08.2023

полное наименование должности

инициалы, фамилия

Земельный участок

вид объекта недвижимости

Лист № 4 раздела 4

Всего листов раздела 4: 5

Всего разделов: 8

Всего листов выписки: 22

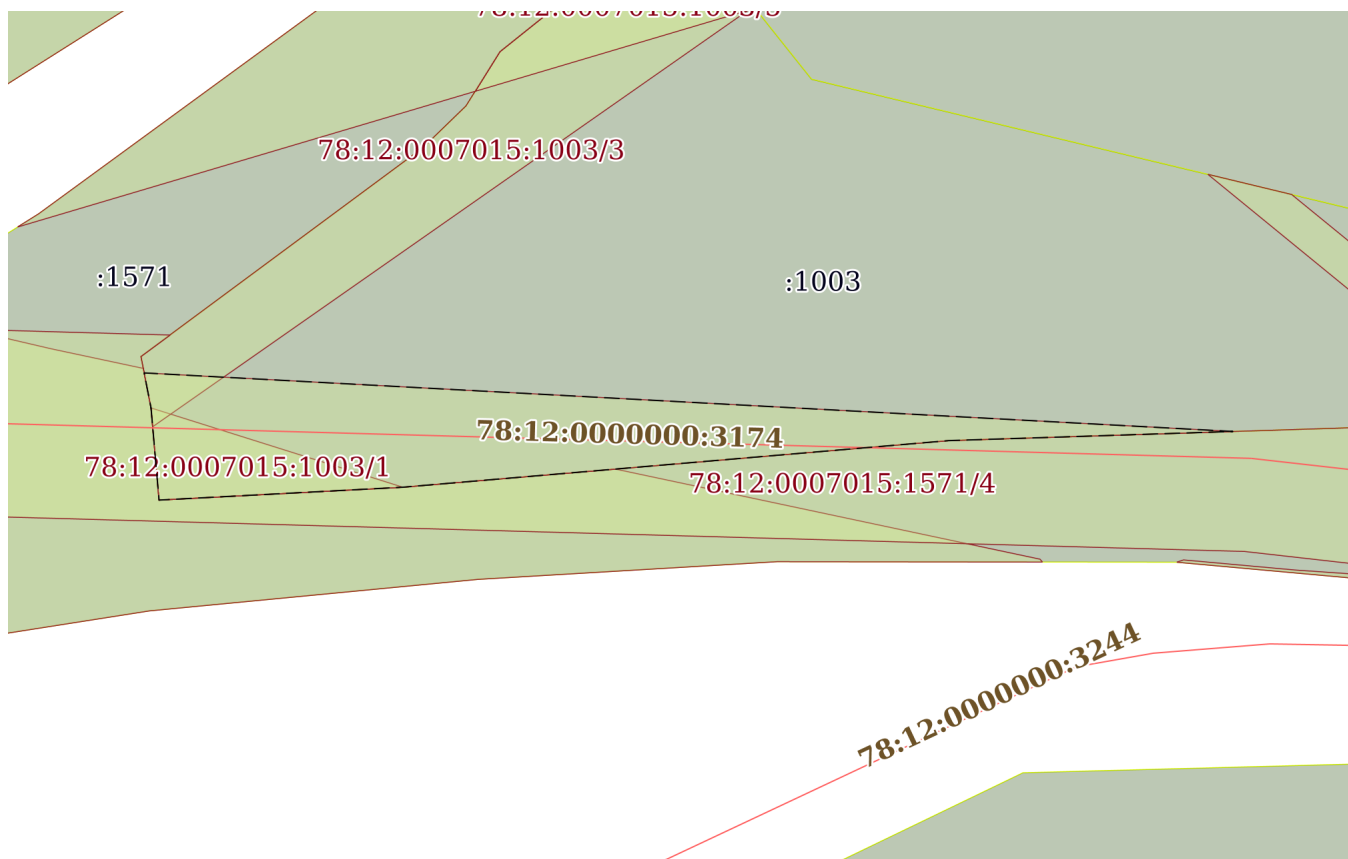
23.06.2023г. № КУВИ-001/2023-145110094

Кадастровый номер:

78:12:0007015:1003

План (чертеж, схема) части земельного участка

Учетный номер части: 78:12:0007015:1003/4



Масштаб 1:400

Условные обозначения:



ДОКУМЕНТ ПОДПИСАН
ЭЛЕКТРОННОЙ ПОДПИСЬЮ

Сертификат: 3094B7974B3CA8E1F07A347CFAD6FA78

Владелец: ФЕДЕРАЛЬНАЯ СЛУЖБА ГОСУДАРСТВЕННОЙ
РЕГИСТРАЦИИ, КАДАСТРА И КАРТОГРАФИИ
Действителен: с 17.05.2022 по 10.08.2023

полное наименование должности

инициалы, фамилия

Земельный участок

вид объекта недвижимости

Лист № 5 раздела 4

Всего листов раздела 4: 5

Всего разделов: 8

Всего листов выписки: 22

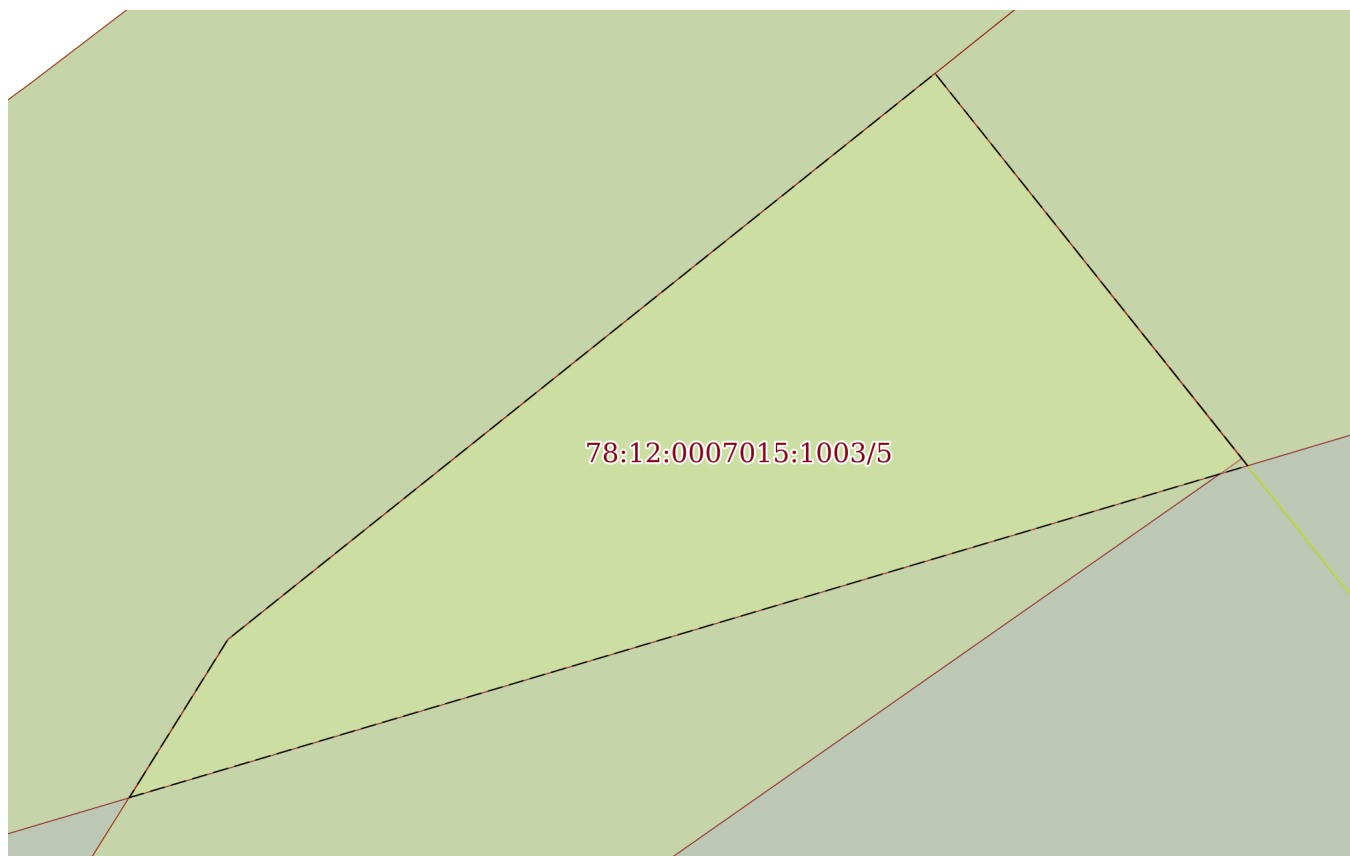
23.06.2023г. № КУВИ-001/2023-145110094

Кадастровый номер:

78:12:0007015:1003

План (чертеж, схема) части земельного участка

Учетный номер части: 78:12:0007015:1003/5



Масштаб 1:100

Условные обозначения:



ДОКУМЕНТ ПОДПИСАН
ЭЛЕКТРОННОЙ ПОДПИСЬЮ

Сертификат: 3094B7974B3CA8E1F07A347CFAD6FA78

Владелец: ФЕДЕРАЛЬНАЯ СЛУЖБА ГОСУДАРСТВЕННОЙ

РЕГИСТРАЦИИ, КАДАСТРА И КАРТОГРАФИИ

Действителен: с 17.05.2022 по 10.08.2023

полное наименование должности

инициалы, фамилия

Выписка из Единого государственного реестра недвижимости об объекте недвижимости
Сведения о частях земельного участка

Земельный участок			
вид объекта недвижимости			
Лист № 1 раздела 4.1	Всего листов раздела 4.1: 2	Всего разделов: 8	Всего листов выписки: 22
23.06.2023г. № КУВИ-001/2023-145110094			
Кадастровый номер:		78:12:0007015:1003	

Учетный номер части	Площадь, м2	Содержание ограничения в использовании или ограничения права на объект недвижимости или обременения объекта недвижимости
1	2	3
78:12:0007015:1003/1	32.43	вид ограничения (обременения): ограничения прав на земельный участок, предусмотренные статьей 56 Земельного кодекса Российской Федерации; Срок действия: не установлен; Содержание ограничения (обременения): Зона градостроительных ограничений
78:12:0007015:1003/2	34.39	вид ограничения (обременения): ограничения прав на земельный участок, предусмотренные статьей 56 Земельного кодекса Российской Федерации; Срок действия: не установлен; Содержание ограничения (обременения): Охранная зона кабельных линий электропередачи
78:12:0007015:1003/3	178.28	вид ограничения (обременения): ограничения прав на земельный участок, предусмотренные статьей 56 Земельного кодекса Российской Федерации; Срок действия: не установлен; Содержание ограничения (обременения): Охранная зона канализационных сетей
78:12:0007015:1003/4	189.6	вид ограничения (обременения): ограничения прав на земельный участок, предусмотренные статьей 56 Земельного кодекса Российской Федерации; Срок действия: не установлен; Содержание ограничения (обременения): Охранная зона водопроводных сетей
78:12:0007015:1003/5	54	вид ограничения (обременения): ограничения прав на земельный участок, предусмотренные статьей 56 Земельного кодекса Российской Федерации; Срок действия: не установлен; реквизиты документа-основания: решение об установлении санитарно-защитной зоны для АО «Силловые машины» и ООО «Силловые машины – Девелопмент» по адресу: г. Санкт-Петербург, ул. Седова, д. 11 от 08.11.2021 № 78-00-05/45-24756-2021 выдан: Управление Федеральной службы по надзору в сфере защиты прав потребителей и благополучия человека по городу Санкт-Петербургу; Содержание ограничения (обременения): Согласно Постановления Правительства РФ от 03.03.222: В санитарно-защитной зоне не допускается размещать: а) размещения жилой застройки, объектов образовательного и медицинского назначения, спортивных сооружений открытого типа, организаций отдыха детей и их оздоровления, зон рекреационного назначения и для ведения садоводства; б) размещения объектов для производства и хранения лекарственных средств, объектов пищевых отраслей промышленности, оптовых складов продовольственного сырья и пищевой продукции, комплексов водопроводных сооружений для подготовки и хранения питьевой воды, использования земельных участков в целях производства, хранения и переработки сельскохозяйственной продукции, предназначенной для дальнейшего использования в качестве пищевой продукции, если химическое, физическое и (или)

полное наименование должности	 ДОКУМЕНТ ПОДПИСАН ЭЛЕКТРОННОЙ ПОДПИСЬЮ	инициалы, фамилия
	Сертификат: 3094В7974ВЗСА8Е1F07А347CFAD6FA78 Владелец: ФЕДЕРАЛЬНАЯ СЛУЖБА ГОСУДАРСТВЕННОЙ РЕГИСТРАЦИИ, КАДАСТРА И КАРТОГРАФИИ Действителен: с 17.05.2022 по 10.08.2023	

Земельный участок			
вид объекта недвижимости			
Лист № 2 раздела 4.1	Всего листов раздела 4.1: 2	Всего разделов: 8	Всего листов выписки: 22
23.06.2023г. № КУВИ-001/2023-145110094			
Кадастровый номер:		78:12:0007015:1003	
		<p>биологическое воздействие объекта, в отношении которого установлена санитарно-защитная зона, приведет к нарушению качества и безопасности таких средств, сырья, воды и продукции в соответствии с установленными к ним требованиями. В границах устанавливаемой санитарно-защитной зоны объекты, запрещенные к размещению, отсутствуют. Граница СЗЗ частично или полностью проходит по земельным участкам с КН: 78:12:0007015:1005 (частично)- Земли населённых пунктов, разрешенное использование - (по документу: Для размещения объектов транспорта (под предприятия автосервиса) 78:12:0007015:1594 (частично)- Земли населённых пунктов, разрешенное использование - использование: Для размещения промышленных объектов) 78:12:0007015:5 (частично)- Земли населённых пунктов, разрешенное использование - для размещения объектов транспорта (за исключением автозаправочных и газонаполнительных станций, предприятий автосервиса, гаражей и автостоянок 78:12:0007015:37 (полностью), 78:12:0007015:1596 (частично), 78:12:0007015:6 (частично), 78:12:0007015:1571 (частично), 78:12:0007015:1003 (частично), 78:12:0007015:1001 (частично), 78:12:0007015:1582 (частично) - Земли населённых пунктов, разрешенное использование - Земельные участки (территории) общего пользования; Реестровый номер границы: 78:12-6.760; Вид объекта реестра границ: Зона с особыми условиями использования территории; Вид зоны по документу: Санитарно-защитная зона для АО «Силовые машины» и ООО «Силовые машины – Девелопмент» по адресу: г. Санкт-Петербург, ул. Седова, д. 11; Тип зоны: Санитарно-защитная зона предприятий, сооружений и иных объектов</p>	

	ДОКУМЕНТ ПОДПИСАН ЭЛЕКТРОННОЙ ПОДПИСЬЮ	
Сертификат: 3094В7974ВЗСА8Е1F07А347CFAD6FA78 Владелец: ФЕДЕРАЛЬНАЯ СЛУЖБА ГОСУДАРСТВЕННОЙ РЕГИСТРАЦИИ, КАДАСТРА И КАРТОГРАФИИ Действителен: с 17.05.2022 по 10.08.2023		инициалы, фамилия
ПОЛНОЕ НАИМЕНОВАНИЕ ДОЛЖНОСТИ		

Выписка из Единого государственного реестра недвижимости об объекте недвижимости

Сведения о частях земельного участка

Земельный участок			
вид объекта недвижимости			
Лист № 1 раздела 4.2	Всего листов раздела 4.2: 5	Всего разделов: 8	Всего листов выписки: 22
23.06.2023г. № КУВИ-001/2023-145110094			
Кадастровый номер:		78:12:0007015:1003	

Сведения о характерных точках границы части (частей) земельного участка				
Учетный номер части: 78:12:0007015:1003/1				
Система координат СК-1964				
Номер точки	Координаты, м		Описание закрепления на местности	Средняя квадратичная погрешность определения координат характерных точек границ земельного участка, м
	X	Y		
1	2	3	4	5
1	89796.59	118270.55	-	-
2	89797.28	118283.62	-	-
3	89801.53	118270.12	-	-
1	89796.59	118270.55	-	-



ДОКУМЕНТ ПОДПИСАН
ЭЛЕКТРОННОЙ ПОДПИСЬЮ

Сертификат: 3094B7974B3CA8E1F07A347CFAD6FA78

Владелец: ФЕДЕРАЛЬНАЯ СЛУЖБА ГОСУДАРСТВЕННОЙ
РЕГИСТРАЦИИ, КАДАСТРА И КАРТОГРАФИИ
Действителен: с 17.05.2022 по 10.08.2023

полное наименование должности

инициалы, фамилия

Земельный участок				
вид объекта недвижимости				
Лист № 2 раздела 4.2		Всего листов раздела 4.2: 5		Всего разделов: 8
23.06.2023г. № КУВИ-001/2023-145110094				
Кадастровый номер:			78:12:0007015:1003	
Сведения о характерных точках границы части (частей) земельного участка				
Учетный номер части: 78:12:0007015:1003/2				
Система координат СК-1964				
Номер точки	Координаты, м		Описание закрепления на местности	Средняя квадратичная погрешность определения координат характерных точек границ земельного участка, м
	X	Y		
1	2	3	4	5
1	89801.17	118342.55	-	-
2	89804.17	118342.06	-	-
3	89812.98	118331.27	-	-
4	89814.06	118326.79	-	-
1	89801.17	118342.55	-	-



ДОКУМЕНТ ПОДПИСАН
ЭЛЕКТРОННОЙ ПОДПИСЬЮ

Сертификат: 3094B7974B3CA8E1F07A347CFAD6FA78

Владелец: ФЕДЕРАЛЬНАЯ СЛУЖБА ГОСУДАРСТВЕННОЙ
РЕГИСТРАЦИИ, КАДАСТРА И КАРТОГРАФИИ
Действителен: с 17.05.2022 по 10.08.2023

полное наименование должности

инициалы, фамилия

Земельный участок

вид объекта недвижимости

Лист № 3 раздела 4.2

Всего листов раздела 4.2: 5

Всего разделов: 8

Всего листов выписки: 22

23.06.2023г. № КУВИ-001/2023-145110094

Кадастровый номер:

78:12:0007015:1003

Сведения о характерных точках границы части (частей) земельного участка

Учетный номер части: 78:12:0007015:1003/3

Система координат СК-1964

Номер точки	Координаты, м		Описание закрепления на местности	Средняя квадратичная погрешность определения координат характерных точек границ земельного участка, м
	X	Y		
1	2	3	4	5
1	89823.07	118302.43	-	-
2	89828.23	118298.31	-	-
3	89820.64	118288.83	-	-
4	89817.73	118287.01	-	-
5	89815.49	118284.7	-	-
6	89804.29	118269.58	-	-
7	89801.53	118270.12	-	-
8	89800.53	118270.21	-	-
1	89823.07	118302.43	-	-



ДОКУМЕНТ ПОДПИСАН
ЭЛЕКТРОННОЙ ПОДПИСЬЮ

Сертификат: 3094B7974B3CA8E1F07A347CFAD6FA78

Владелец: ФЕДЕРАЛЬНАЯ СЛУЖБА ГОСУДАРСТВЕННОЙ

РЕГИСТРАЦИИ, КАДАСТРА И КАРТОГРАФИИ

Действителен: с 17.05.2022 по 10.08.2023

полное наименование должности

инициалы, фамилия

Земельный участок			
вид объекта недвижимости			
Лист № 4 раздела 4.2	Всего листов раздела 4.2: 5	Всего разделов: 8	Всего листов выписки: 22

23.06.2023г. № КУВИ-001/2023-145110094

Кадастровый номер: 78:12:0007015:1003

Сведения о характерных точках границы части (частей) земельного участка				
Учетный номер части: 78:12:0007015:1003/4				
Система координат СК-1964				
Номер точки	Координаты, м		Описание закрепления на местности	Средняя квадратичная погрешность определения координат характерных точек границ земельного участка, м
	X	Y		
1	2	3	4	5
1	89801.53	118270.12	-	-
2	89796.59	118270.55	-	-
3	89797.28	118283.62	-	-
4	89799.78	118312.89	-	-
5	89800.27	118328.12	-	-
6	89803.41	118269.75	-	-
1	89801.53	118270.12	-	-



ДОКУМЕНТ ПОДПИСАН
ЭЛЕКТРОННОЙ ПОДПИСЬЮ

Сертификат: 3094B7974B3CA8E1F07A347CFAD6FA78

Владелец: ФЕДЕРАЛЬНАЯ СЛУЖБА ГОСУДАРСТВЕННОЙ

РЕГИСТРАЦИИ, КАДАСТРА И КАРТОГРАФИИ

Действителен: с 17.05.2022 по 10.08.2023

полное наименование должности

инициалы, фамилия

Земельный участок

вид объекта недвижимости

Лист № 5 раздела 4.2

Всего листов раздела 4.2: 5

Всего разделов: 8

Всего листов выписки: 22

23.06.2023г. № КУВИ-001/2023-145110094

Кадастровый номер:

78:12:0007015:1003

Сведения о характерных точках границы части (частей) земельного участка

Учетный номер части: 78:12:0007015:1003/5

Система координат

Номер точки	Координаты, м		Описание закрепления на местности	Средняя квадратичная погрешность определения координат характерных точек границ земельного участка, м
	X	Y		
1	2	3	4	5
1	89818.52	118287.51	-	-
2	89820.64	118288.83	-	-
3	89828.23	118298.31	-	-
4	89822.97	118302.5	-	-
1	89818.52	118287.51	-	-



ДОКУМЕНТ ПОДПИСАН
ЭЛЕКТРОННОЙ ПОДПИСЬЮ

Сертификат: 3094B7974B3CA8E1F07A347CFAD6FA78

Владелец: ФЕДЕРАЛЬНАЯ СЛУЖБА ГОСУДАРСТВЕННОЙ

РЕГИСТРАЦИИ, КАДАСТРА И КАРТОГРАФИИ

Действителен: с 17.05.2022 по 10.08.2023

полное наименование должности

инициалы, фамилия



ПРАВИТЕЛЬСТВО САНКТ-ПЕТЕРБУРГА

**КОМИТЕТ ПО ЭНЕРГЕТИКЕ
И ИНЖЕНЕРНОМУ ОБЕСПЕЧЕНИЮ**

Новгородская ул., д. 20, литера А, Санкт-Петербург, 191144
Тел. (812) 576-58-01
E-mail: kenerg@keio.gov.spb.ru
<http://www.gov.spb.ru>

№01-16-11449/23-0-1 от 13.06.2023

На № _____ от _____

**СПб ГКУ
«Имущество Санкт-Петербурга»**

Комитет по энергетике и инженерному обеспечению (далее - КЭиИО), рассмотрев обращение СПб ГКУ «Имущество Санкт-Петербурга» от 08.06.2023 № 04-26-27300/23-0-1 (вх. от 08.06.2023 № 01-16-11449/23-0-0) по вопросу технической возможности использования (предоставление в аренду без проведения торгов) с учётом наличия электрических сетей и сетей инженерно-технического обеспечения земельного участка с кадастровым номером 78:12:0007015:1003, площадью 1238 кв.м, расположенного по адресу: г. Санкт-Петербург, Большой Смоленский проспект, участок 1 (у дома 15), для размещения складов, сообщает следующее.

Согласно Региональной информационной системе («Геоинформационная система Санкт-Петербурга») земельный участок расположен в охранных зонах водопроводных сетей.

Особые условия использования земельных участков, расположенных в границах охранных зон водопроводных и канализационных сетей, установлены Правилами холодного водоснабжения и водоотведения, утвержденными постановлением Правительства Российской Федерации от 29.07.2013 № 644 (далее – Правила).

В соответствии с пунктом 34 Правил, организация водопроводно-канализационного хозяйства обязана обеспечивать эксплуатацию водопроводных и канализационных сетей, принадлежащих организации водопроводно-канализационного хозяйства на праве собственности или ином законном основании и (или) находящихся в границах эксплуатационной ответственности такой организации в соответствии с требованиями нормативно-технических документов; своевременно ликвидировать аварии и повреждения на централизованных системах холодного водоснабжения и (или) водоотведения в порядке и сроки, которые установлены нормативно-технической документацией.

Согласно пункту 35 должен быть обеспечен беспрепятственный доступ представителям организации водопроводно-канализационного хозяйства или по ее указанию представителям иной организации к осмотру и проведению эксплуатационных работ на объектах централизованных систем холодного водоснабжения и (или) водоотведения; не допускается возведение построек, гаражей, стоянок транспортных средств, складирования материалов, мусора, древопосадок, производство земляных работ в местах устройства централизованных систем водоснабжения и (или) водоотведения.

В границах рассматриваемого земельного участка также могут находиться охранные зоны объектов инженерной инфраструктуры, инженерных сетей и сооружений на них, не находящихся в ведении организаций инженерно-энергетического комплекса. Необходимость соблюдения их охранных зон либо выноса данных объектов может быть установлена застройщиком также по результатам выполнения проектной документации на актуальной топографической подоснове с учетом планировочного решения по размещению объекта.

Использование рассматриваемого земельного участка в заявленных целях возможно при выполнении следующих условий:

- соблюдение охранных зон электрических сетей и сетей инженерно-технического обеспечения, (в том числе в соответствии с требованиями, изложенными в заключении ГУП «Водоканал Санкт-Петербурга» от 09.06.2023 № Исх-08934/300);

- обеспечение беспрепятственного допуска персонала для проведения аварийно-восстановительных и иных работ на электротехнических сетях и сетях инженерно-технического обеспечения;

- демонтаж размещенных объектов в случае необходимости и по требованию предприятий инженерно-энергетического комплекса и электросетевых организаций;

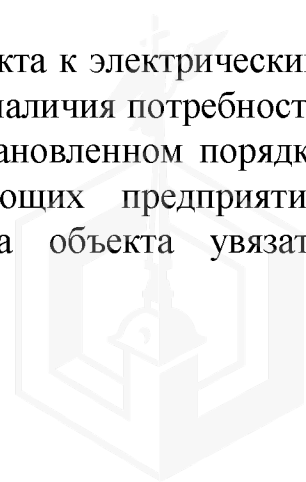
- принятие правообладателем размещаемого объекта ответственности по возмещению ущерба в случае нарушения по его вине целостности и сохранности электрических сетей и сетей инженерно-технического обеспечения.

Несоблюдение указанных условий является основанием для отказа в удовлетворении требования арендатора о возмещении убытков, причиненных в результате аварии или при проведении аварийно-восстановительных работ в пределах указанных охранных зон электрических сетей и сетей инженерно-технического обеспечения.

Планировочное решение по размещению объекта согласовать с организациями, эксплуатирующими соответствующие электрические сети и сети инженерно-технического обеспечения, охранные зоны которых попадают в границы рассматриваемого земельного участка (в том числе с правообладателем водопроводных сетей, чьи охранные зоны расположены на рассматриваемом земельном участке).

На стадии выполнения строительно-монтажных работ обеспечить охранные зоны электрических сетей и сетей инженерно-технического обеспечения (в том числе в случае их выявления).

С целью подключения планируемого к размещению объекта к электрическим сетям и сетям инженерно-технического обеспечения (в случае наличия потребности в инженерном обеспечении) арендатору самостоятельно в установленном порядке получить технические условия подключения соответствующих предприятий энергетического комплекса Санкт-Петербурга. Срок ввода объекта увязать со сроками подключения, указанными в технических условиях.



В договоре аренды земельного участка предлагаем предусмотреть следующие обязательства арендатора:

- соблюдение установленных законодательством ограничений использования земельных участков в границах зон с особыми условиями использования территорий, (в том числе в соответствии с требованиями, изложенными в заключении ГУП «Водоканал Санкт-Петербурга» от 09.06.2023 № Исх-08934/300);

- обеспечение беспрепятственного допуска персонала для проведения аварийно-восстановительных и иных работ на объектах, в отношении которых установлены охранные зоны;

- согласование планировочного решения по размещению объектов на земельных участках, расположенных (частично или полностью) в границах зон с особыми условиями использования территории, с соответствующими ресурсоснабжающими организациями, при необходимости обеспечить вынос инженерных сетей в установленном порядке;

- возмещение арендатором вреда, нанесенного третьим лицам, электросетевым объектам, сетям инженерно-технического обеспечения при размещении объектов в охранных зонах, в том числе при возникновении аварийных ситуаций;

- при размещении каких-либо объектов в зонах с особыми условиями использования территории осуществить демонтаж таких объектов в сроки, установленные в требовании (уведомлении) организации, осуществляющей эксплуатацию объекта, в отношении которого установлена соответствующая охранная зона.

Приложение: заключение ГУП «Водоканал Санкт-Петербурга» от 09.06.2023 № Исх-08934/300.

**Заместитель
председателя Комитета**

**ДОКУМЕНТ ПОДПИСАН
ЭЛЕКТРОННОЙ ПОДПИСЬЮ**

Сертификат 009100AFA96943AB1702A87408724A6EF8
Владелец Мельникова Светлана Анатольевна
Действителен с 23.03.2022 по 16.06.2023

С.А.Мельникова





ПРАВИТЕЛЬСТВО САНКТ-ПЕТЕРБУРГА

ГОСУДАРСТВЕННОЕ
УНИТАРНОЕ ПРЕДПРИЯТИЕ
«ВОДОКАНАЛ САНКТ-ПЕТЕРБУРГА»
(ГУП «Водоканал Санкт-Петербурга»)

ФИЛИАЛ
«ЕДИНЫЙ РАСЧЕТНЫЙ ЦЕНТР»

Манчестерская ул., д.1, Санкт-Петербург, 194156
Телефон: (812) 702-12-98, факс (812) 438-47-94
Email: erc@vodokanal.spb.ru

ОКПО 15239349 ОГРН 1027809256254
ИНН/КПП 7830000426/780202002

09.06.2023

№ *аех-08934/300*

На № 01-16-11449/23-10-0 от 08.06.2023

О согласовании возможности
использования земельного участка

**Комитет по энергетике
и инженерному обеспечению**

**Начальнику Отдела анализа
инженерной обеспеченности
территорий**

Рогову В.Н.

**kuznetsova@keio.gov.spb.ru
vlasova.keio@mail.ru**

Уважаемый Владимир Николаевич!

По вопросу технической возможности использования земельного участка площадью 1238 кв. м по адресу: Санкт-Петербург, Большой Смоленский проспект, участок 1 (у дома 15) (далее – Земельный участок), кадастровый номер 78:12:0007015:1003, для размещения складов, сообщаю следующее.

В соответствии с представленной схемой РГИС по территории Земельного участка проходит водопроводная сеть диаметром 600 мм, входящая в состав централизованной системы холодного водоснабжения и закрепленная за ГУП «Водоканал Санкт-Петербурга» (далее Предприятие) на праве хозяйственного ведения.

Предприятие считает возможным использование Земельного участка под запрашиваемые цели при условии:

1. Согласования с Предприятием схемы планировочной организации земельного участка, выполненной с соблюдением охранной зоны водопроводной сети, определенной Сводом правил СП 42.13330.2016 «СНиП 2.07.01-89*. Градостроительство. Планировка и застройка городских и сельских поселений», утвержденным Приказом Министерства строительства и жилищно-коммунального хозяйства Российской Федерации от 30.12.2016 №1034/пр;

2. Исключения размещения каких-либо объектов в охранный зоне водопроводной сети (5 метров от оси сети);

3. Обеспечения целостности и сохранности водопроводной сети;

4. Восстановления водопроводной сети в случае нарушения целостности сети за счет собственных средств в установленные Предприятием сроки;

5. Организации работникам Предприятия беспрепятственного круглосуточного доступа к водопроводной сети для проведения восстановительных и планово-предупредительных работ;

6. Непредъявления претензий Предприятию в случае возникновения аварийных ситуаций на водопроводной сети;

7. Вызова на место выполнения работ представителей Территориального управления водоснабжения «Юго-Восточное» филиала «Водоснабжение Санкт-Петербурга» для составления двухстороннего акта сдачи-приемки водопроводной сети под сохранность на время выполнения работ;

8. Выполнения работ под контролем представителей Территориального управления водоснабжения «Юго-Восточное» филиала «Водоснабжение Санкт-Петербурга».

**Руководитель по техническому
обеспечению договоров
технологического присоединения**



А.Д. Титирез

