

ПРАВИТЕЛЬСТВО САНКТ- ПЕТЕРБУРГА
КОМИТЕТ ИМУЩЕСТВЕННЫХ ОТНОШЕНИЙ САНКТ-ПЕТЕРБУРГА
РЕШЕНИЕ

о проведении аукциона на право заключения договора аренды объекта нежилого фонда,
находящегося в государственной собственности Санкт-Петербурга
от 28.07.2023 № 05-25-29418/23-0-0

В соответствии с распоряжением Комитета имущественных отношений Санкт-Петербурга от 31.07.2019 № 127-р «О проведении аукционов на право заключения договоров аренды объектов нежилого фонда, находящихся в государственной собственности Санкт-Петербурга»:

1. Провести торги в форме аукциона на право заключения договора аренды объекта нежилого фонда (далее – Аукцион), находящегося в государственной собственности Санкт-Петербурга (далее – Объект), расположенного по адресу: Санкт-Петербург, 1-я Советская ул., д. 8, литера А, помещение 12-Н.

Район Санкт-Петербурга: Центральный
Кадастровый номер: 78:31:0001494:2266

Этаж: 3

Общая площадь помещения: 324,1 кв. м.

Входы: 1 общий с улицы, 1 общий со двора

Элементы благоустройства: электроснабжение, водоснабжение, отопление, канализация

Целевое назначение: нежилое.

2. АО «Фонд имущества Санкт-Петербурга» обеспечить организацию Аукциона.

3. Проведение Аукциона осуществляется в электронной форме.

4. Установить, что:

4.1. Договор аренды Объекта заключается на 10 лет.

4.2. Начальная цена составляет: 2 021 247,84 (два миллиона двадцать одна тысяча двести сорок семь рублей 84 копейки) (без учета НДС).

5. Ограничения, обременения в отношении Объекта, определяемые в соответствии с заключениями уполномоченных исполнительных органов государственной власти и сведениями из Единого государственного реестра недвижимости:

Объект расположен в границах зон охраны и (или) защитных зон объектов культурного наследия на территории Санкт-Петербурга: единой зоне регулирования застройки и хозяйственной деятельности 1 (участок ОЗРЗ-1(31)).

6. Информация о наличии (отсутствии) перепланировок/переустройства Объекта, не согласованных в установленном порядке: самовольная перепланировка.

7. Информация о наличии (отсутствии) технологического присоединения энергопринимающих устройств, необходимых для электроснабжения Объекта, к электрическим сетям: 80,8 кВт.

8. Участниками Аукциона могут являться только физические лица, не являющиеся индивидуальными предпринимателями и применяющие специальный налоговый режим «Налог на профессиональный доход», субъекты малого и среднего предпринимательства, имеющие право на поддержку органами государственной власти и органами местного самоуправления в соответствии с частями 3 и 5 статьи 14 Федерального закона от 24.07.2007 № 209-ФЗ «О развитии малого и среднего предпринимательства в Российской Федерации», или организации, образующие инфраструктуру поддержки субъектов малого и среднего предпринимательства.

Заместитель
Комитета

председателя

**ДОКУМЕНТ ПОДПИСАН
ЭЛЕКТРОННОЙ ПОДПИСЬЮ**

Сертификат 30A938D147CAB513E536F99D7AA574DC
Владелец Федоров Кирилл Валентинович
Действителен с 15.06.2023 по 07.09.2024

К.В.Фёдоров



РАСЧЕТ

арендной платы за нежилое помещение
к договору аренды нежилого фонда

№ от г. по адресу:
193036, г. Санкт-Петербург, 1-я Советская улица, д. 8, литера А, помещение N 12-Н

1. СПРАВОЧНЫЕ ДАННЫЕ

1.1. Наименование предприятия, арендующего данное помещение

1.2. Существующие ограничения на использование объекта

Офисное: нет Торговое: нет Промышленное: нет

1.3. Арендваемая площадь (м.кв.): 324.10

1.4. Занимаемые этажи: выше 2-го этажа, без лифта

Тех.этаж: нет;

1.5. Состояние помещения: удовлетворительное

1.6. Вход в помещение: общий с улицы

1.7. Тип здания: капитальное

1.8. Благоустройства: Водоснабжение: есть; Электроснабжение: есть;

Отопление: есть; Канализация: есть;

1.9. Коэффициент социальной значимости арендатора: 1.0

1.10. Расположение:

Зона: 1

Координата X: 116 394 Координата Y: 93 804

2. РАСЧЕТ АРЕНДНОЙ ПЛАТЫ

2.1. Расчетные коэффициенты

Базовая ставка	5 863.000
Арендный	0.700
Местоположения	1.720
Площади	0.962
Занимаемых этажей	0.780
Состояния помещения	0.740
Входа в помещение	0.950
Типа здания	1.000
Элементов благоустройства	
- водоснабжения	1.000
- канализации	1.000
- отопления	1.000
- электричества	1.000
Ставка арендной платы в РУБ. за м.кв. в год (без льгот):	3 723.672
Ставка арендной платы в РУБ. за м.кв. в год:	3 723.672

Индекс изменения размеров ставки арендной платы 1.674823914

Наилучшее использование: Офис

Арендная плата при наилучшем использовании:

Без льгот:

В год: 2 021 247.84 руб. в квартал: 505 311.96 руб. в месяц: 168 437.32 руб.

Средняя стоимость 1 кв.м. в год: 6 236.49 руб.

Общая арендуемая площадь по договору: 324.10 (помещений: 1)

Количество объектов в расчете: 1

Арендная плата при наилучшем использовании:


Без льгот:

В год: 2 021 247.84 руб. в квартал: 505 311.96 руб. в месяц: 168 437.32 руб.

С учетом коэффициента социальной значимости:

В год: 2 021 247.84 руб. в квартал: 505 311.96 руб. в месяц: 168 437.32 руб.

Средняя стоимость 1 кв.м. в год: 6 236.49 руб.

Дата расчета: 21.07.2023 Исполнитель: 

Попова П.В.

СПРАВКА ДЛЯ РАСЧЕТА АРЕНДНОЙ ПЛАТЫ



1. Сведения об объекте.

Адрес объекта:

Район	Центральный	Улица	1-я Советская улица	
Номер дома	8	Корпус	Литера	A

Описательный адрес (угловых и сквозных строений): 1-я Советская улица, дом 8

Тип здания: <input checked="" type="checkbox"/> Капитальное <input type="checkbox"/> Капитальное деревянное	Тип объекта аренды: <input type="checkbox"/> здание <input type="checkbox"/> сооружение <input checked="" type="checkbox"/> помещение(я)	<input type="checkbox"/> часть здания <input type="checkbox"/> часть сооружения <input type="checkbox"/> часть(и) помещения(й)
--	--	--

Номер объекта учета *: 12-Н	Номер помещения(й) (части(ей)), сдаваемого(ых) в аренду **: 12-Н
---------------------------------------	--

Занимаемые этажи:

<input type="checkbox"/>	1-й этаж
<input type="checkbox"/>	2-й этаж (с лифтом)
<input type="checkbox"/>	2-й этаж (без лифта)
<input type="checkbox"/>	Выше 2-го (с лифтом)
<input checked="" type="checkbox"/>	Выше 2-го (без лифта)
<input type="checkbox"/>	Подвал (с заглублением до 1.5 м включительно)
<input type="checkbox"/>	Подвал (с заглублением более 1.5 м)
<input type="checkbox"/>	Цоколь (с заглублением до 0.5 м включительно)
<input type="checkbox"/>	Цоколь (с заглублением более 0.5 м)

Элементы благоустройства здания:

<input checked="" type="checkbox"/>	Электроснабжение
<input checked="" type="checkbox"/>	Водоснабжение
<input checked="" type="checkbox"/>	Отопление
<input checked="" type="checkbox"/>	Канализация

Элементы благоустройства объекта учета *:

<input checked="" type="checkbox"/>	Электроснабжение
<input checked="" type="checkbox"/>	Водоснабжение
<input checked="" type="checkbox"/>	Отопление
<input checked="" type="checkbox"/>	Канализация

Технический этаж

Элементы благоустройства объекта аренды **:

<input checked="" type="checkbox"/>	Электроснабжение	<input checked="" type="checkbox"/>	Водоснабжение
<input checked="" type="checkbox"/>	Отопление	<input checked="" type="checkbox"/>	Канализация

Входы в помещение:	Количество:	Номера по ситуационному плану:
С улицы отдельных:		
С улицы общих:	1	3
Со двора отдельных:		
Со двора общих:	1	2
Через проходную:		

Общая площадь здания (кв. м): (заполняется при учете ПОН)	
Общая площадь объекта учета (кв. м):	324.1
Общая площадь помещения(й) (части(ей)), сдаваемого в аренду на занимаемом этаже (кв.м):	324.1 12-Н
Коэффициент потребительских качеств ***:	
Общая площадь помещения(й) (части(ей)), сдаваемого(ых) в аренду на занимаемом этаже, с учетом коэффициента потребительских качеств ***(кв. м):	
Общая площадь объекта аренды (кв.м):	324.1

Примечание:

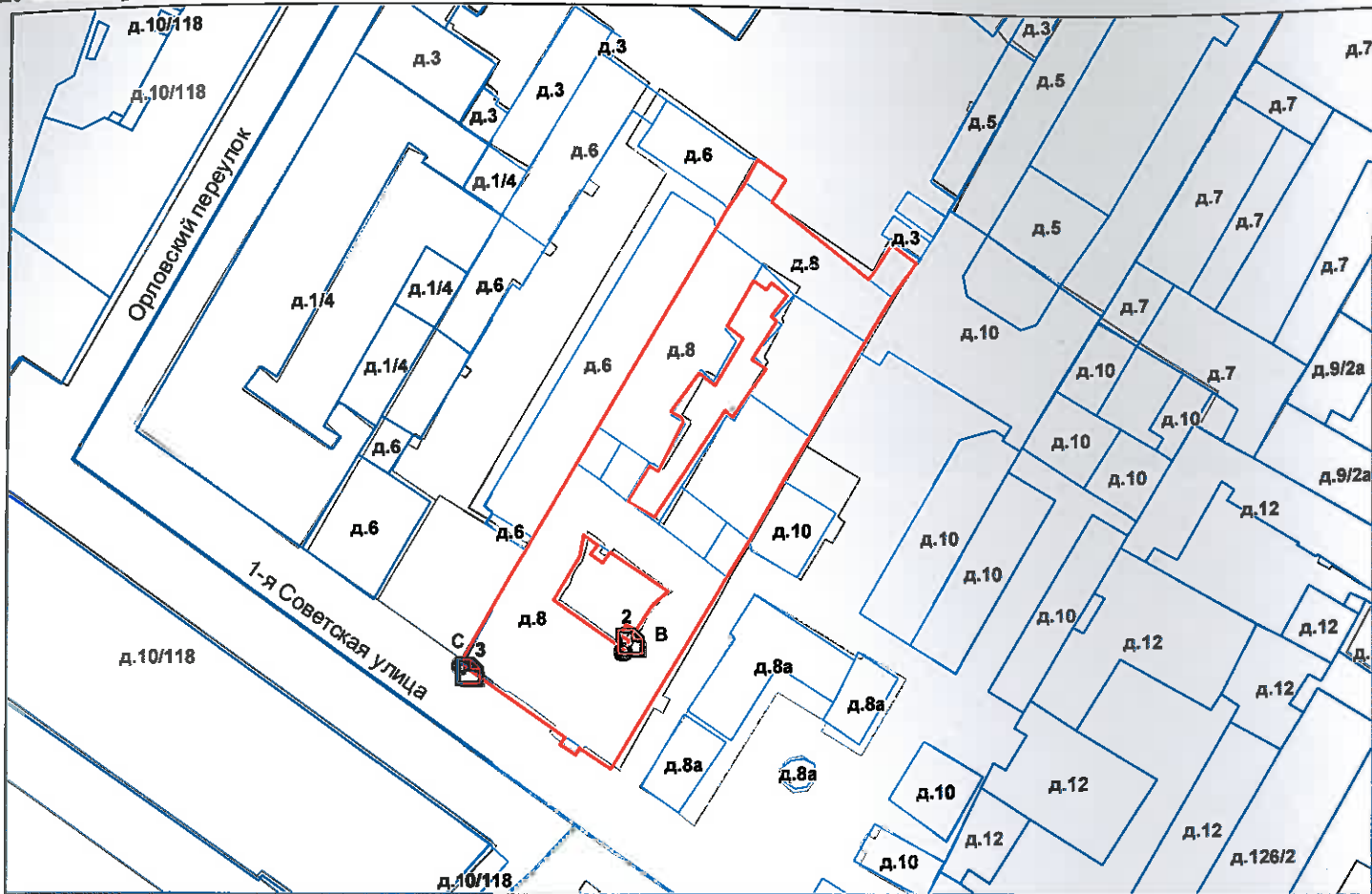
Общая площадь объекта учета по сведениям Единого государственного реестра недвижимости: 324.1 кв.м
 В 2012 году (с учетом последующих корректировок, при наличии) в филиал ФГБУ «ФКП Росреестра» по Санкт-Петербургу сведения о помещении были переданы для включения в Государственный кадастр недвижимости (с 01.01.2017 - Единый государственный реестр недвижимости) – верно/неверно- (ненужное зачеркнуть)

Сведения о перепланировке и т.д.

Характеристики и типы входов в объект аренды указаны согласно Выписке из ЕГРН № КУВИ-001/2022-170394444 от 28.09.2022. Элементы благоустройства объекта аренды указаны по состоянию на 15.06.2023.

* не заполняется при учете первичного объекта недвижимости
 ** не заполняется, если объектом аренды является здание, сооружение
 *** не заполняется, если объект аренды соответствует объекту учета

2. Схема расположения входов.



— - границы строения

Дополнительные сведения о строении:

3. Ведомость координат центров входов.

№ п/п	Характерная точка	№ вх.	Координаты центра входа		Примечание
			X, м	Y, м	
1	В	2	116419.21	93809.24	
2	С	3	116394.90	93804.83	

Исполнитель: Петрожицкая Т.В.
 Начальник ПИБ Южное департамента
 кадастровой деятельности:
 Дата: 15 июня 2023 года

М.Д.Ботева

Район: Центральный



Всего пронумеровано и
пронумеровано 2 лист(ов)
Начальник ПИБ Южное
департамента кадастровой
деятельности ГБУ "ГУИОН"
/М.Д.Ботева/
(подпись)



Филиал публично-правовой компании "Роскадастр" по Санкт-Петербургу
полное наименование органа регистрации прав

Выписка из Единого государственного реестра недвижимости об основных характеристиках и зарегистрированных правах на объект недвижимости

Сведения об основных характеристиках объекта недвижимости

На основании запроса от 21.07.2023, поступившего на рассмотрение 21.07.2023, сообщаем, что согласно записям Единого государственного реестра недвижимости:

Раздел 1 Лист 1

Помещение			
вид объекта недвижимости			

Лист № 1 раздела 1	Всего листов раздела 1: 1	Всего разделов: 3	Всего листов выписки: 3
--------------------	---------------------------	-------------------	-------------------------

21.07.2023г. № КУВИ-001/2023-167509230	
Кадастровый номер:	78:31:0001494:2266

Номер кадастрового квартала:	78:31:0001494
Дата присвоения кадастрового номера:	09.01.2013
Ранее присвоенный государственный учетный номер:	Кадастровый номер 78:31:1494:2005:3:2
Местоположение:	Санкт-Петербург, ул. 1-я Советская, д. 8, литера. А, пом. 12-Н
Площадь, м2:	324.1
Назначение:	Нежилое помещение
Наименование:	Нежилое помещение
Номер, тип этажа, на котором расположено помещение, машино-место	Этаж № 3
Вид жилого помещения:	данные отсутствуют
Кадастровая стоимость, руб:	4351891.64
Кадастровые номера иных объектов недвижимости, в пределах которых расположен объект недвижимости:	78:31:0001494:2007
Виды разрешенного использования:	данные отсутствуют
Сведения об отнесении жилого помещения к определенному виду жилых помещений специализированного жилищного фонда, к жилым помещениям наемного дома социального использования или наемного дома коммерческого использования:	данные отсутствуют
Статус записи об объекте недвижимости:	Сведения об объекте недвижимости имеют статус "актуальные, ранее учтенные"
Особые отметки:	данные отсутствуют
Получатель выписки:	Попова Полина Владимировна, действующий(ая) на основании документа "" САНКТ-ПЕТЕРБУРГСКОЕ ГОСУДАРСТВЕННОЕ КАЗЕННОЕ УЧРЕЖДЕНИЕ "ИМУЩЕСТВО САНКТ-ПЕТЕРБУРГА"

	ДОКУМЕНТ ПОДПИСАН ЭЛЕКТРОННОЙ ПОДПИСЬЮ	
полное наименование должности	Сертификат: 3094В7974ВЗСА8Е1F07А347CFAD6FA78 Владелец: ФЕДЕРАЛЬНАЯ СЛУЖБА ГОСУДАРСТВЕННОЙ РЕГИСТРАЦИИ, КАДАСТРА И КАРТОГРАФИИ Действителен: с 17.05.2022 по 10.08.2023	инициалы, фамилия

Выписка из Единого государственного реестра недвижимости об основных характеристиках и зарегистрированных правах на объект недвижимости

Сведения о зарегистрированных правах

Помещение			
вид объекта недвижимости			
Лист № 1 раздела 2	Всего листов раздела 2: 1	Всего разделов: 3	Всего листов выписки: 3
21.07.2023г. № КУВИ-001/2023-167509230			
Кадастровый номер:		78:31:0001494:2266	

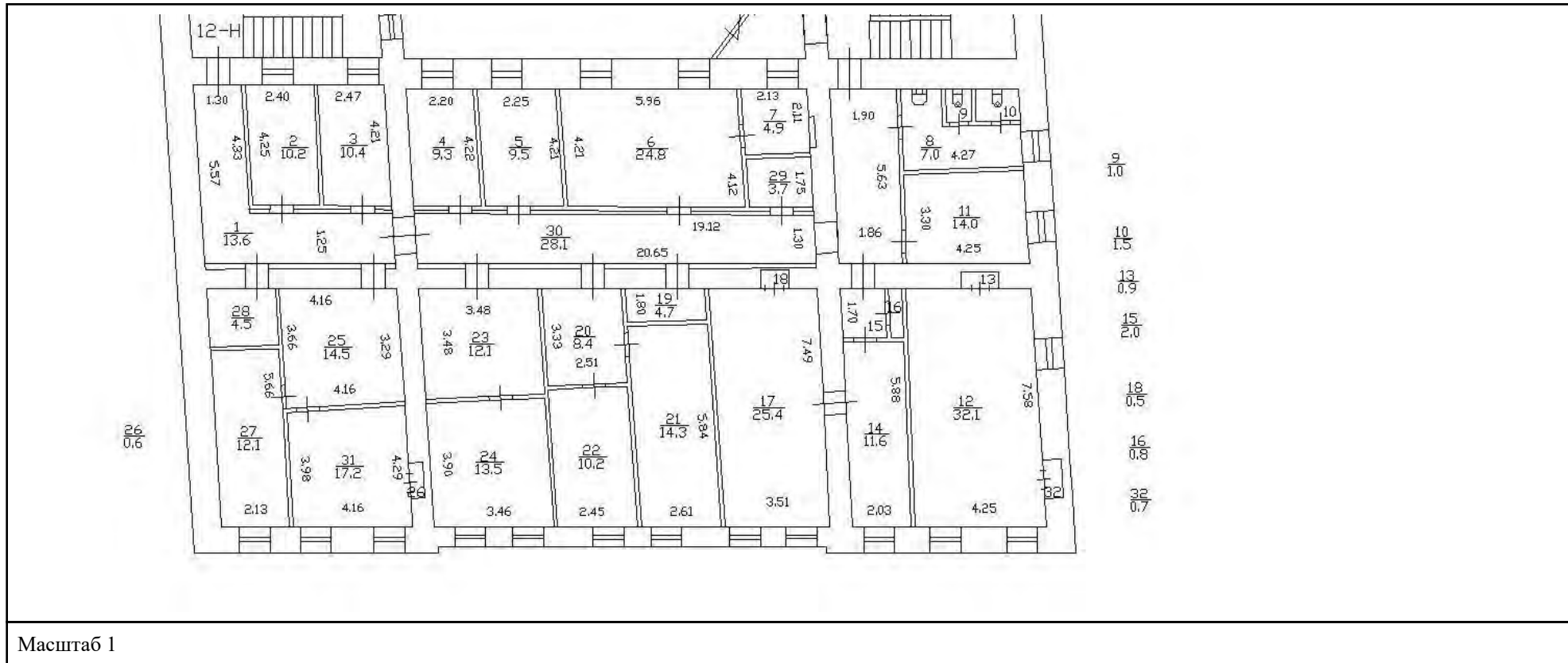
1	Правообладатель (правообладатели):	1.1	Санкт-Петербург
	Сведения о возможности предоставления третьим лицам персональных данных физического лица:	1.1.1	данные отсутствуют
2	Вид, номер, дата и время государственной регистрации права:	2.1	Собственность 78-01-40/2002-465.2 26.02.2002 00:00:00
4	Сведения об осуществлении государственной регистрации сделки, права, ограничения права без необходимого в силу закона согласия третьего лица, органа:	4.1	данные отсутствуют
5	Ограничение прав и обременение объекта недвижимости:	не зарегистрировано	
6	Заявленные в судебном порядке права требования:	данные отсутствуют	
7	Сведения о возражении в отношении зарегистрированного права:	данные отсутствуют	
8	Сведения о возможности предоставления третьим лицам персональных данных физического лица	данные отсутствуют	
9	Сведения о наличии решения об изъятии объекта недвижимости для государственных и муниципальных нужд:	данные отсутствуют	
10	Сведения о невозможности государственной регистрации без личного участия правообладателя или его законного представителя:	данные отсутствуют	
11	Правопритязания и сведения о наличии поступивших, но не рассмотренных заявлений о проведении государственной регистрации права (перехода, прекращения права), ограничения права или обременения объекта недвижимости, сделки в отношении объекта недвижимости:	отсутствуют	


полное наименование должности	 ДОКУМЕНТ ПОДПИСАН ЭЛЕКТРОННОЙ ПОДПИСЬЮ	инициалы, фамилия
	Сертификат: 3094B7974B3CA8E1F07A347CFAD6FA78 Владелец: ФЕДЕРАЛЬНАЯ СЛУЖБА ГОСУДАРСТВЕННОЙ РЕГИСТРАЦИИ, КАДАСТРА И КАРТОГРАФИИ Действителен: с 17.05.2022 по 10.08.2023	

Выписка из Единого государственного реестра недвижимости об основных характеристиках и зарегистрированных правах на объект недвижимости

План расположения помещения, машино-места на этаже (плане этажа)

Помещение			
вид объекта недвижимости			
Лист № 1 раздела 5	Всего листов раздела 5: 1	Всего разделов: 3	Всего листов выписки: 3
21.07.2023г. № КУВИ-001/2023-167509230			
Кадастровый номер: 78:31:0001494:2266		Номер этажа (этажей): 3	





ДОКУМЕНТ ПОДПИСАН
ЭЛЕКТРОННОЙ ПОДПИСЬЮ

Сертификат: 3094B7974B3CA8E1F07A347CFAD6FA78
Владелец: ФЕДЕРАЛЬНАЯ СЛУЖБА ГОСУДАРСТВЕННОЙ
РЕГИСТРАЦИИ, КАДАСТРА И КАРТОГРАФИИ
Действителен: с 17.05.2022 по 10.08.2023

ПОЛНОЕ НАИМЕНОВАНИЕ ДОЛЖНОСТИ		инициалы, фамилия
-------------------------------	--	-------------------



ПРАВИТЕЛЬСТВО САНКТ-ПЕТЕРБУРГА

КОМИТЕТ ПО ГОСУДАРСТВЕННОМУ
КОНТРОЛЮ, ИСПОЛЬЗОВАНИЮ
И ОХРАНЕ ПАМЯТНИКОВ ИСТОРИИ
И КУЛЬТУРЫ

САНКТ-ПЕТЕРБУРГСКОЕ
ГОСУДАРСТВЕННОЕ КАЗЕННОЕ
УЧРЕЖДЕНИЕ
"ЦЕНТР ИНФОРМАЦИОННОГО
ОБЕСПЕЧЕНИЯ ОХРАНЫ ОБЪЕКТОВ
КУЛЬТУРНОГО НАСЛЕДИЯ"
(СПб ГКУ ЦИОООКН)

ул. Зодчего Росси, д. 1-3, Санкт-Петербург, 191011
тел. (812) 417-2232
<http://cioookn.kgiop.gov.spb.ru>

**Заместителю директора ИСПБ СПб
ГКУ «Имущество Санкт-Петербурга»**

Очкивской О.С.

№01-43-14568/23-0-1 от 23.06.2023

№ 01-43-14568/23-0-0 от 20.06.2023

На № 04-07-11985/23-0-0 от 20.06.2023

На Ваше обращение сообщаем, что объект по адресу: **г. Санкт-Петербург, 1-я Советская улица, дом 8, литера А** не относится к числу объектов (выявленных объектов) культурного наследия.

Объект расположен в границах зон охраны и (или) защитных зон объектов культурного наследия на территории Санкт-Петербурга: единой зоне регулирования застройки и хозяйственной деятельности 1 (участок ОЗРЗ-1(31)).

Требования по сохранению исторических зданий* и режим использования земель в границах зон охраны объектов культурного наследия на территории Санкт-Петербурга установлен Законом Санкт-Петербурга от 19.01.2009 № 820-7 (в редакции, вступившей в силу 16.04.2023) "О границах объединенных зон охраны объектов культурного наследия, расположенных на территории Санкт-Петербурга, режимах использования земель и требованиях к градостроительным регламентам в границах указанных зон".

*Исторические здания - здания (строения, сооружения) различных исторических периодов не состоящие на государственной охране как объекты культурного наследия: в центральных районах - построенные до 1917 г.: в остальных районах - до 1957 г. и деревянные 1-2 этажные здания, построенные до 1917 г. (год постройки включительно).

В соответствии с п.1 статьи 34.1. Федерального закона от 25.06.2002 № 73-ФЗ "Защитными зонами объектов культурного наследия являются территории, которые прилегают к включенным в реестр памятникам и ансамблям (за исключением указанных в пункте 2 настоящей статьи объектов культурного наследия) и в границах которых в целях обеспечения сохранности объектов культурного наследия и композиционно-видовых связей (панорам) запрещаются строительство объектов капитального строительства и их реконструкция, связанная с изменением их параметров (высоты, количества этажей, площади), за исключением строительства и реконструкции линейных объектов".

**Начальник отдела информации об
объектах культурного наследия и
режимах зон охраны**

ДОКУМЕНТ ПОДПИСАН
ЭЛЕКТРОННОЙ ПОДПИСЬЮ

Сертификат 00CDFC792B66C41EB232883D93E72D081D
Владелец Коробкова Елена Валентиновна
Действителен с 11.10.2022 по 04.01.2024

Е.В. Коробкова

Сырцова Е.П.
(812) 417-43-46

**Санкт-Петербургское государственное казенное учреждение
«Имущество Санкт-Петербурга»
Отдел проведения проверок и обследований
земельных участков и объектов нежилого фонда**

Акт обследования объекта нежилого фонда

г. Санкт-Петербург

«01» июня 2023 г.

1. Адрес: г. Санкт-Петербург, ул. 1-я Советская, д. 8, лит. А, пом. 12-Н.
2. Площадь: 324.1 кв. м.
3. Этаж: 3
4. Вход: общий с улицы, общий со двора
5. Кадастровый номер: 78:31:0001494:2266
6. Состояние: удовлетворительное
7. Элементы благоустройства: визуально выявлены элементы электроснабжения, отопления, канализации, водоснабжения.
8. Обследование проводилось с использованием документов технического и кадастрового учета: поэтажный план из выписки ЕГРН от 28.09.2022 г.
9. В результате обследования объекта нежилого фонда установлено:
Помещение не используется, свободно от имущества третьих лиц, захламлено.
В ч.п.9,10 демонтировано сантехническое оборудование (унитазы) (фото 30,31).
В ч.п.8 установлено сантехническое оборудование (раковина, унитаз) (фото 34,35).
Визуально выявлены многочисленные перепланировки: (перегородки с дверными проемами демонтированы, установлены новые перегородки с дверями, образованы новые ч.п., дверные проемы зашиты/заложены), оборудованы новые дверные проемы, установлены двери, оконные проемы зашиты/заложены).

Фотофиксация произведена на фотоаппарат Nikon COOLPIX AW130 № 42030056

Лицо, ответственное за обеспечение доступа:

Приложение: материалы фотофиксации на 13л.

Инспектор по обследованию ОНФ
отдела проведения проверок и обследований
земельных участков и объектов нежилого фонда
СПб ГКУ «Имущество Санкт-Петербурга»

(подпись)

Сыченко Э.А.
(ФИО)

Акт согласован:

Начальник отдела
проведения проверок и обследований
земельных участков и объектов нежилого фонда
СПб ГКУ «Имущество Санкт-Петербурга»

(подпись)

Яковлев А.Р.
(ФИО)

**Санкт-Петербургское государственное казенное учреждение
«Имущество Санкт-Петербурга»
Отдел проведения проверок и обследований
земельных участков и объектов нежилого фонда**

Акт осмотра объекта нежилого фонда от 01.06.2023, расположенного по адресу:
Санкт-Петербург, ул. 1-я Советская, д. 8, лит. А, пом. 12-Н.

Фото №1



Фото №2



Фото №3 (общий со двора)



Фото №4 (общий с улицы)



Фото №5 (вход в помещение)




Фото №6 (ч.п.1,2,3)



**Санкт-Петербургское государственное казенное учреждение
«Имущество Санкт-Петербурга»
Отдел проведения проверок и обследований
земельных участков и объектов нежилого фонда**

Акт осмотра объекта нежилого фонда от 01.06.2023, расположенного по адресу:
Санкт-Петербург, ул. 1-я Советская, д. 8, лит. А, пом. 12-Н.

Фото №7 (ч.п.1,2,3)



Фото №8 (ч.п.1,2,3)



Фото №9 (ч.п.1,2,3)




Фото №10 (ч.п.1,2)



Фото №11 (ч.п.1,2,3)



Фото №12 (ч.п.2,3)



**Санкт-Петербургское государственное казенное учреждение
«Имущество Санкт-Петербурга»
Отдел проведения проверок и обследований
земельных участков и объектов нежилого фонда**

Акт осмотра объекта нежилого фонда от 01.06.2023, расположенного по адресу:
Санкт-Петербург, ул. 1-я Советская, д. 8, лит. А, пом. 12-Н.

Фото №13 (ч.п.2,3)



Фото №14 (ч.п.3)



Фото №15 (ч.п.4,5)



Фото №16 (ч.п.4,5)





Фото №17 (ч.п.4,5)



Фото №18 (ч.п.6)



**Санкт-Петербургское государственное казенное учреждение
«Имущество Санкт-Петербурга»
Отдел проведения проверок и обследований
земельных участков и объектов нежилого фонда**

Акт осмотра объекта нежилого фонда от 01.06.2023, расположенного по адресу:
Санкт-Петербург, ул. 1-я Советская, д. 8, лит. А, пом. 12-Н.

Фото №19 (ч.п.6)



Фото №20 (ч.п.6)




Фото №21 (ч.п.6,7,29)



Фото №22 (ч.п.6)



Фото №23 (ч.п.6,7,29)



Фото №24 (ч.п.6,7,29)



**Санкт-Петербургское государственное казенное учреждение
«Имущество Санкт-Петербурга»
Отдел проведения проверок и обследований
земельных участков и объектов нежилого фонда**

Акт осмотра объекта нежилого фонда от 01.06.2023, расположенного по адресу:
Санкт-Петербург, ул. 1-я Советская, д. 8, лит. А, пом. 12-Н.

Фото №25 (ч.п.6,7,29)



Фото №26 (ч.п.30,8)



Фото №27 (ч.п.30,8)



Фото №28 (ч.п.30,8)





Фото №29 (ч.п.30,8,9,10)



Фото №30 (ч.п.8,9,10)



**Санкт-Петербургское государственное казенное учреждение
«Имущество Санкт-Петербурга»
Отдел проведения проверок и обследований
земельных участков и объектов нежилого фонда**

Акт осмотра объекта нежилого фонда от 01.06.2023, расположенного по адресу:
Санкт-Петербург, ул. 1-я Советская, д. 8, лит. А, пом. 12-Н.

Фото №31 (ч.п.9,10)



Фото №32 (ч.п.30,8)



Фото №33 (ч.п.30,8)



Фото №34 (ч.п.8)



Фото №35 (ч.п.8)




Фото №36 (ч.п.11)



**Санкт-Петербургское государственное казенное учреждение
«Имущество Санкт-Петербурга»
Отдел проведения проверок и обследований
земельных участков и объектов нежилого фонда**

Акт осмотра объекта нежилого фонда от 01.06.2023, расположенного по адресу:
Санкт-Петербург, ул. 1-я Советская, д. 8, лит. А, пом. 12-Н.

Фото №37 (ч.п.11)




Фото №39 (ч.п.14)



Фото №41 (ч.п.12,13)



Фото №38 (ч.п.15,16,14)



Фото №40 (ч.п.14,15,16)



Фото №42 (ч.п.12,13)



**Санкт-Петербургское государственное казенное учреждение
«Имущество Санкт-Петербурга»
Отдел проведения проверок и обследований
земельных участков и объектов нежилого фонда**

Акт осмотра объекта нежилого фонда от 01.06.2023, расположенного по адресу:
Санкт-Петербург, ул. 1-я Советская, д. 8, лит. А, пом. 12-Н.

Фото №43 (ч.п.12)



Фото №44 (ч.п.14,12)



Фото №45 (ч.п.14,12)



Фото №46 (ч.п.14,12,32)



Фото №47 (ч.п.14,12)



Фото №48 (ч.п.12,14)



**Санкт-Петербургское государственное казенное учреждение
«Имущество Санкт-Петербурга»
Отдел проведения проверок и обследований
земельных участков и объектов нежилого фонда**

Акт осмотра объекта нежилого фонда от 01.06.2023, расположенного по адресу:
Санкт-Петербург, ул. 1-я Советская, д. 8, лит. А, пом. 12-Н.

Фото №49 (ч.п.18,17)



Фото №50 (ч.п.17)



Фото №51 (ч.п.18,17)



Фото №52 (ч.п.17,18)





Фото №53 (ч.п.20,19,21,22)



Фото №54 (ч.п.20,19,21)



**Санкт-Петербургское государственное казенное учреждение
«Имущество Санкт-Петербурга»
Отдел проведения проверок и обследований
земельных участков и объектов нежилого фонда**

Акт осмотра объекта нежилого фонда от 01.06.2023, расположенного по адресу:
Санкт-Петербург, ул. 1-я Советская, д. 8, лит. А, пом. 12-Н.

Фото №55 (ч.п.21,22)



Фото №56 (ч.п.21,22)



Фото №57 (ч.п.21,22,19,20)



Фото №58 (ч.п.23,24)




Фото №59 (ч.п.24,23)



Фото №60 (ч.п.25,31)



**Санкт-Петербургское государственное казенное учреждение
«Имущество Санкт-Петербурга»
Отдел проведения проверок и обследований
земельных участков и объектов нежилого фонда**

Акт осмотра объекта нежилого фонда от 01.06.2023, расположенного по адресу:
Санкт-Петербург, ул. 1-я Советская, д. 8, лит. А, пом. 12-Н.

Фото №61 (ч.п.25,31)



Фото №62 (ч.п.25)



Фото №63 (ч.п.25,28)



Фото №64 (ч.п.25,28)



Фото №65 (ч.п.25,28)



Фото №66 (ч.п.31,27)



**Санкт-Петербургское государственное казенное учреждение
«Имущество Санкт-Петербурга»
Отдел проведения проверок и обследований
земельных участков и объектов нежилого фонда**

Акт осмотра объекта нежилого фонда от 01.06.2023, расположенного по адресу:
Санкт-Петербург, ул. 1-я Советская, д. 8, лит. А, пом. 12-Н.

Фото №67 (ч.п.31,27)



Фото №68 (ч.п.27,31,26)



Фото №69 (ч.п.27,31,26)



Фото №70 (ч.п.30)



Фото №71 (ч.п.30)



Фото №72 (ч.п.30)



**Санкт-Петербургское государственное казенное учреждение
«Имущество Санкт-Петербурга»
Отдел проведения проверок и обследований
земельных участков и объектов нежилого фонда**

Акт осмотра объекта нежилого фонда от 01.06.2023, расположенного по адресу:
Санкт-Петербург, ул. 1-я Советская, д. 8, лит. А, пом. 12-Н.

Фото №73 (ч.п.30)



Фото №75 (ч.п.30)



Фото №77 (ч.п.30,8)



Фото №74 (ч.п.30)



Фото №76 (ч.п.30,8)



Фото №78 (ч.п.30,8)





13. 10. 2022

МЧС РОССИИ

**ГЛАВНОЕ УПРАВЛЕНИЕ
МИНИСТЕРСТВА РОССИЙСКОЙ ФЕДЕРАЦИИ
ПО ДЕЛАМ ГРАЖДАНСКОЙ ОБОРОНЫ,
ЧРЕЗВЫЧАЙНЫМ СИТУАЦИЯМ И ЛИКВИДАЦИИ
ПОСЛЕДСТВИЙ СТИХИЙНЫХ БЕДСТВИЙ
ПО Г. САНКТ-ПЕТЕРБУРГУ
(Главное управление МЧС России
по г. Санкт-Петербургу)**

ул. Большая Морская, д. 40, лит. А
г. Санкт-Петербург, 190031
тел. (812) 718-25-05, факс (812) 571-53-34

10.10.2022 № ИВ-130-11153

На № 04-21-18208/22-0-0 от 14.09.2022

О предоставлении учетных данных

Заместителю директора
СПб ГКУ «Имущество
Санкт-Петербурга»

Очкивской О.С.

ул. Новгородская, д. 20,
лит. А, пом. 2-Н,
Санкт-Петербург, 191124

СПб ГКУ «Имущество СПб»
№ 04-21-52659/22-0-0
от 13.10.2022



Уважаемая Ольга Сергеевна!

Главное управление МЧС России по г. Санкт-Петербургу (далее – Главное управление) на Ваш запрос сообщает, что по учетным данным Главного управления, объекты недвижимости, расположенные по адресам:

- Санкт-Петербург, пер. Перевозный, д. 9, лит. А, ч.п. 3 пом. 6-Н;
- Санкт-Петербург, ул. Радищева, д. 33, лит. Б;
- Санкт-Петербург, ул. Бармалеева, д. 28, лит. А, пом. 3-Н;
- Санкт-Петербург, ул. Тамбовская, д. 20, лит. А, пом. 6-Н;
- Санкт-Петербург, ул. Коли Томчака, д. 1/6, лит. К;
- Санкт-Петербург, наб. Канала Грибоедова, д. 148-150, лит. А, пом. 48-Н;
- Санкт-Петербург, ул. Большая Морская, д. 17, лит. А, пом. 4-Н;
- Санкт-Петербург, ул. Новоовсянниковская, д. 19, корп. 1, лит. А, пом. 5-Н, 10-Н;
- Санкт-Петербург, ул. Новоовсянниковская, д. 19, корп. 1, лит. А, пом. 6-Н, 9-Н;
- Санкт-Петербург, ул. Новоовсянниковская, д. 19, корп. 1, лит. А, пом. 7-Н;
- Санкт-Петербург, ул. Новоовсянниковская, д. 19, корп. 1, лит. А, пом. 8-Н;
- Санкт-Петербург, ул. Новоовсянниковская, д. 19, корп. 1, лит. А, часть 11-Н пом. 4-Н, 11-Н;
- Санкт-Петербург, ул. Большая Зеленина, д. 44/6, лит. А, пом. 2-Н;
- Санкт-Петербург, пер. Джамбула, д. 19, лит. А, пом. 1-Н;
- Санкт-Петербург, ул. Днепропетровская, д. 3, лит. А, пом. 6-Н;
- Санкт-Петербург, г. Ломоносов, ул. Сафронова, д. 7, лит. А;
- Санкт-Петербург, наб. Мытнинская, д. 3, лит. А, пом. 9-Н;
- Санкт-Петербург, ул. 1-я Советская, д. 8, лит. А, пом. 12-Н;
- Санкт-Петербург, пр. Ударников, д. 22, корп. 1, лит. А, пом. 28-Н;

- Санкт-Петербург, ул. Большая Зеленина, д. 44/6, лит. А, пом. 2-Н;
- Санкт-Петербург, ул. Гороховая, д.71, лит. Б, пом. 5-Н;
- Санкт-Петербург, ул. Декабристов, д. 31, лит. А, пом. 5-Н;
- Санкт-Петербург, ул. Большая Монетная, д. 10, лит. А, пом. 15-Н;
- Санкт-Петербург, ул. Большая Конюшенная, д. 17, лит. А, пом. 3-Н, 7-Н,

не являются защитными сооружениями гражданской обороны.

По адресам:

- Санкт-Петербург, ул. Стахановцев, д. 10, корп. 1;
- Санкт-Петербург, ул. Краснодонская, д. 11;
- Санкт-Петербург, ул. Пограничника Гарькавого, д. 27, корп. 2,

числятся защитные сооружения гражданской обороны.

Заместитель начальника Главного управления
(по гражданской обороне и защите населения)



Е.В. Цыганов





24.18.12
Бессофеев

ПУБЛИЧНОЕ АКЦИОНЕРНОЕ ОБЩЕСТВО
ЭНЕРГЕТИКИ И ЭЛЕКТРИФИКАЦИИ "ЛЕНЭНЕРГО"

площадь Конституции, д. 1, Санкт-Петербург, 196247

тел.: 8 (800) 700-14-71, факс: 8 (812) 494-32-54, e-mail: office@lenenergo.ru,

горячая линия: 8 (812) 494-31-71

ИНН/КПП 7803002209/781001001, ОКТМО 40375000, ОГРН 1027809170300, ОКВЭД 35.12, 40.10.3

АКТ

об осуществлении технологического присоединения

№ 18-2894

от "24" 06 2018 г.

Настоящий акт составлен Публичным акционерным обществом энергетики и электрификации «Ленэнерго»

(полное наименование сетевой организации)

именуемым (именуемой) в дальнейшем сетевой организацией, в лице

Директора филиала ПАО "Ленэнерго" "Кабельная сеть" Стефановича Николая Георгиевича,

(должность, Ф.И.О. лица – представителя сетевой организации)

действующего на основании

Доверенности № 509-17 от 22.12.2017г.

(устава, доверенности, иных документов)

с одной стороны, и

Комитет имущественных отношений Санкт-Петербурга,

(устава, доверенности, иных документов)

именуемым в дальнейшем заявителем с другой стороны, вместе именуемые сторонами, оформили и подписали настоящий акт о нижеследующем.

1. Объекты электроэнергетики (энергопринимающие устройства) сторон находятся по адресу:

№ объекта	Наименование объекта	Адрес объекта
1	Нежилое помещение	г. Санкт-Петербург, ул. 1-я Советская, д.8 лит. А, пом. 12-Н

Дата фактического присоединения: в соответствии с заключенным Договором электроснабжения.

Характеристики присоединения:

максимальная мощность: **80,8 (восемьдесят целых восемь десятых) кВт.**

совокупная величина номинальной мощности присоединенных к электрической сети трансформаторов: не предусмотрено.

Категория надежности электроснабжения: **третья – 80,8 (восемьдесят целых восемь десятых) кВт.**

2. Перечень точек присоединения

N объекта	Точка присоединения	Источник питания	Описание точки присоединения	Уровень напряжения (кВ)	Максимальная мощность (кВт)	Величина номинальной мощности присоединенных трансформаторов (кВА)	Категория надежности электроснабжения	Предельное значение коэффициента реактивной мощности (tg φ)
1	РУ-0,4 кВ РТП 509	ЦТЭЦ ЭС-2 (РТП 509, ф.2-04, ф.2-07, ф.2-09, ф.2-48)	Контактные соединения коммутационных аппаратов в РУ-0,4 кВ РТП 509 и кабельных наконечников кабельной линии 0,4 кВ, отходящей в сторону электроустановок Заявителя	0,4	80,8	Не предусмотрено	3	0,35

В том числе опосредованно присоединенные абоненты.



241812
Беломоноу

Границы балансовой принадлежности объектов электроэнергетики (энергопринимающих устройств) и эксплуатационной ответственности сторон:

Описание границ балансовой принадлежности объектов электроэнергетики (энергопринимающих устройств)	Описание границ эксплуатационной ответственности сторон
Контактные соединения коммутационных аппаратов в РУ-0,4 кВ РТП 509 и кабельных наконечников кабельной линии 0,4 кВ, отходящей в сторону электроустановок Заявителя.	Контактные соединения коммутационных аппаратов в РУ-0,4 кВ РТП 509 и кабельных наконечников кабельной линии 0,4 кВ, отходящей в сторону электроустановок Заявителя.

3. У сторон на границе балансовой принадлежности объектов электроэнергетики (энергопринимающих устройств) находятся следующие технологически соединенные элементы электрической сети:

Наименование электроустановки (оборудования) сетевой организации	Наименование электроустановки (оборудования) заявителя
Оборудование 6-0,4 кВ в РТП 509, силовой трансформаторы 630кВА. Строительная часть РТП 509.	ГРЩ и внутренние сети Заявителя, КЛ 0,4кВ, отходящая от РТП 509 до ГРЩ Заявителя.

У сторон в эксплуатационной ответственности находятся следующие технологически соединенные элементы электрической сети:

Наименование электроустановки (оборудования), находящейся в эксплуатации сетевой организации	Наименование электроустановки (оборудования), находящейся в эксплуатации заявителя
Оборудование 6-0,4 кВ в РТП 509, силовой трансформаторы 630кВА. Строительная часть РТП 509.	ГРЩ и внутренние сети Заявителя, КЛ 0,4кВ, отходящая от РТП 509 до ГРЩ Заявителя.

4. Характеристики установленных измерительных комплексов содержатся в акте проверки расчетного прибора учета электрической энергии.

5. Устройства защиты, релейной защиты, противоаварийной и режимной автоматики: в соответствии с однолинейной схемой.

6. Автономный резервный источник питания: не предусмотрено.

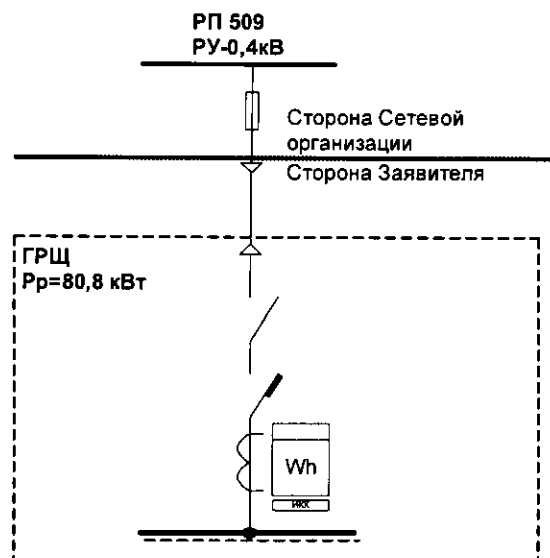
7. Прочие сведения:

Справка № 05-13317-спр-ЦР-3320 (рег.№ 28266 от 13.02.2006г.)-аннулируется.

Ранее выданные акты разграничения балансовой принадлежности и эксплуатационной ответственности считать недействительным.

Приложение «Ответственные лица» является неотъемлемой частью Акта об осуществлении технологического присоединения.

8. Схематично границы балансовой принадлежности объектов электроэнергетики (энергопринимающих устройств) и эксплуатационной ответственности сторон указаны в приведенной ниже однолинейной схеме присоединения энергопринимающих устройств.





241812
Б. Сидорова

Прочее:

Заявитель отказался от оформления технологической и аварийной брони.

Параметры измерительных комплексов, кабельных линий, коммутационных аппаратов в соответствии с однолинейной схемой и актом допуска приборов учета электрической энергии в эксплуатацию.

9. Стороны подтверждают, что технологическое присоединение энергопринимающих устройств (энергетических установок) к электрической сети сетевой организации выполнено в соответствии с правилами и нормами.

Подписи и реквизиты сторон:

Сетевая организация:

ПАО «Ленэнерго»

Директор филиала ПАО "Ленэнерго"
"Кабельная сеть"

/ Н.Г. Стефанович /

Заявитель:

Комитет имущественных отношений
Санкт-Петербурга

ЗАМЕСТИТЕЛЬ ПРЕДСЕДАТЕЛЯ
КОМИТЕТА ИМУЩЕСТВЕННЫХ ОТНОШЕНИЙ СПб

Дов. от 05.03.2018 № 17470-42





241812
неисполнено

**Приложение «Ответственные лица»
К акту об осуществлении технологического присоединения**

Список лиц, имеющих право ведения оперативных переговоров

№	Фамилия, имя, отчество	Должность	Гр.эл.безоп.	Телефон
1				
2				
3				
4				
5				
6				
7				
8				
	Диспетчер ОДУ «Центрального» РЭС «КС»			494-39-23, 494-37-04

Примечание:

При отсутствии круглосуточного дежурства оперативного электротехнического персонала дополнительно в списке указать номер телефона дежурного по предприятию (организации).

Подписи и реквизиты сторон:

Сетевая организация:

ПАО «Ленэнерго»

Директор филиала ПАО "Ленэнерго"
"Кабельная сеть"

/ Н.Г. Стефанович

Заявитель:

Комитет имущественных отношений

Санкт-Петербурга

Заместитель председателя

КОМИТЕТА ИМУЩЕСТВЕННЫХ ОТНОШЕНИИ СПб



А.Р. Якушев

Документ от 05.03.2018 № 114470-42

