



ПРАВИТЕЛЬСТВО САНКТ-ПЕТЕРБУРГА

**КОМИТЕТ ИМУЩЕСТВЕННЫХ ОТНОШЕНИЙ САНКТ-ПЕТЕРБУРГА**

**РАСПОРЯЖЕНИЕ**

ОКУД

- 6. 03. 2023

№ 500-РЗ

**О проведении аукциона по продаже земельного участка для индивидуального жилищного строительства**

Во исполнение подпункта 1 пункта 7 статьи 39.18 Земельного кодекса Российской Федерации (далее – ЗК РФ), в связи с поступившим(и) в Комитет имущественных отношений Санкт-Петербурга (далее – Комитет) в соответствии с пунктом 4 статьи 39.18 ЗК РФ заявлением/заявлениями о намерении участвовать в аукционе по продаже земельного участка для индивидуального жилищного строительства:

1. Провести открытый аукцион по продаже земельного участка для индивидуального жилищного строительства, расположенного на территории Санкт-Петербурга, государственная собственность на который не разграничена (далее – Участок), со следующими характеристиками: адрес Участка: Санкт-Петербург, поселок Песочный, улица Карла Маркса, участок 1, (напротив дома 4, литера А по улице Карла Маркса); кадастровый номер: 78:38:0021317:5; площадь: 2400 кв.м; вид разрешенного использования: для размещения индивидуального жилого дома (индивидуальных жилых домов); категория земель: земли населенных пунктов; обременения (ограничения прав на Участок):
- а) охранный зона канализационных сетей согласно сведениям государственной информационной системы «Региональная информационная система, содержащая сведения об объектах недвижимости и объектах землеустройства «Геоинформационная система Санкт-Петербурга» – ориентировочно 1 кв.м;
  - б) объект капитального строительства с кадастровым номером 78:38:0000000:3951 (адрес: Санкт-Петербург, поселок Песочный, канализационная сеть, литера Д), в отношении которого установлена охранный зона канализационных сетей согласно сведениям государственной информационной системы «Региональная информационная система, содержащая сведения об объектах недвижимости и объектах землеустройства «Геоинформационная система Санкт-Петербурга» – ориентировочно 725 кв.м;
  - в) охранный зона водопроводных сетей согласно сведениям государственной информационной системы «Региональная информационная система, содержащая сведения об объектах недвижимости и объектах землеустройства «Геоинформационная система Санкт-Петербурга» – ориентировочно 60 кв.м;
  - д) единая зона регулирования застройки и хозяйственной деятельности согласно сведениям государственной информационной системы «Региональная информационная система, содержащая сведения об объектах недвижимости и объектах землеустройства «Геоинформационная система Санкт-Петербурга» – 2400 кв.м;

2. Установить следующее:

2.1. Начальная цена предмета аукциона: 14 439 998 рублей 40 копеек.

2.2. Шаг аукциона: 433 100 рублей 00 копеек.

2.3. Размер задатка: 2 888 000 рублей 00 копеек.

2.4. Форма платежа: единовременно.

3. Определить срок проведения аукциона: II квартал 2023 года – IV квартал 2023 года.

4. Участниками аукциона по продаже Участка в соответствии с требованиями, установленными абзацем вторым пункта 10 статьи 39.11 ЗК РФ, могут являться только граждане.

5. В течение 10 рабочих дней после поступления в Комитет из уполномоченных исполнительных органов государственной власти Санкт-Петербурга документов, необходимых для подготовки извещения о проведении аукциона по продаже Участка, Комитет передает в Санкт-Петербургское государственное казенное учреждение «Имущество Санкт-Петербурга» (далее – Учреждение) комплект документов для организации и проведения указанного аукциона от лица Комитета.

6. Учреждению после поступления документов в соответствии с пунктом 5 настоящего распоряжения обеспечить:

6.1. проведение аукциона по продаже Участка в сроки, установленные пунктом 3 настоящего распоряжения.

6.2. заключение договора купли-продажи Участка с победителем аукциона или иным лицом, с которым договор купли-продажи Участка подлежит заключению в соответствии с действующим законодательством.

7. Считать настоящее распоряжение решением о проведении аукциона по продаже Участка.

8. Управлению информатизации и автоматизации Комитета в течение 10 рабочих дней обеспечить размещение настоящего распоряжения на официальном сайте Комитета по адресу [www.commim.spb.ru](http://www.commim.spb.ru) в информационно-телекоммуникационной сети «Интернет».

9. Контроль за выполнением настоящего распоряжения возложить на заместителя председателя Комитета, координирующего и контролирующего деятельность Управления землеустройства и обеспечения кадастровых работ, начальника Управления информатизации и автоматизации по принадлежности вопросов.

**Заместитель  
председателя Комитета**



**К.А. Кононевская**



**Филиал публично-правовой компании "Роскадастр" по Санкт-Петербургу**

полное наименование органа регистрации прав

**Выписка из Единого государственного реестра недвижимости об объекте недвижимости**

**Сведения о характеристиках объекта недвижимости**

На основании запроса от 27.02.2023, поступившего на рассмотрение 27.02.2023, сообщаем, что согласно записям Единого государственного реестра недвижимости:

Раздел 1 Лист 1

<b>Земельный участок</b>			
<b>вид объекта недвижимости</b>			

Лист № 1 раздела 1	Всего листов раздела 1: 3	Всего разделов: 7	Всего листов выписки: 9
--------------------	---------------------------	-------------------	-------------------------

27.02.2023г. № КУВИ-001/2023-49802298	
Кадастровый номер:	78:38:0021317:5
Номер кадастрового квартала:	78:38:0021317
Дата присвоения кадастрового номера:	14.11.2008

Ранее присвоенный государственный учетный номер:	данные отсутствуют
Местоположение:	Санкт-Петербург, поселок Песочный, улица Карла Маркса, участок 1, (напротив дома 4, литера А по улице Карла Маркса)
Площадь:	2400 +/- 17
Кадастровая стоимость, руб.:	14439998.4
Кадастровые номера расположенных в пределах земельного участка объектов недвижимости:	78:38:0000000:3951
Кадастровые номера объектов недвижимости, из которых образован объект недвижимости:	данные отсутствуют
Кадастровые номера образованных объектов недвижимости:	данные отсутствуют
Категория земель:	Земли населенных пунктов
Виды разрешенного использования:	для размещения индивидуального жилого дома (индивидуальных жилых домов)
Сведения о кадастровом инженере:	данные отсутствуют
Сведения о лесах, водных объектах и об иных природных объектах, расположенных в пределах земельного участка:	данные отсутствуют
Сведения о том, что земельный участок полностью расположен в границах зоны с особыми условиями использования территории, территории объекта культурного наследия, публичного сервитута:	данные отсутствуют
Сведения о том, что земельный участок расположен в границах особой экономической зоны, территории опережающего социально-экономического развития, зоны территориального развития в Российской Федерации, игровой зоны:	данные отсутствуют

полное наименование должности	 <p>ДОКУМЕНТ ПОДПИСАН ЭЛЕКТРОННОЙ ПОДПИСЬЮ</p>	инициалы, фамилия
	<p>Сертификат: 3094B7974B3CA8E1F07A347CFAD6FA78 Владелец: ФЕДЕРАЛЬНАЯ СЛУЖБА ГОСУДАРСТВЕННОЙ РЕГИСТРАЦИИ, КАДАСТРА И КАРТОГРАФИИ Действителен: с 17.05.2022 по 10.08.2023</p>	

Земельный участок			
вид объекта недвижимости			
Лист № 2 раздела 1	Всего листов раздела 1: 3	Всего разделов: 7	Всего листов выписки: 9
27.02.2023г. № КУВИ-001/2023-49802298			
Кадастровый номер:		78:38:0021317:5	
Сведения о том, что земельный участок расположен в границах особо охраняемой природной территории, охотничьих угодий, лесничеств:		данные отсутствуют	
Сведения о результатах проведения государственного земельного надзора:		данные отсутствуют	
Сведения о расположении земельного участка в границах территории, в отношении которой утвержден проект межевания территории:		данные отсутствуют	
Условный номер земельного участка:		данные отсутствуют	
Сведения о принятии акта и (или) заключении договора, предусматривающих предоставление в соответствии с земельным законодательством исполнительным органом государственной власти или органом местного самоуправления, находящегося в государственной или муниципальной собственности земельного участка для строительства наемного дома социального использования или наемного дома коммерческого использования:		данные отсутствуют	
Сведения о том, что земельный участок или земельные участки образованы на основании решения об изъятии земельного участка и (или) расположенного на нем объекта недвижимости для государственных или муниципальных нужд:		данные отсутствуют	
Сведения о том, что земельный участок образован из земель или земельного участка, государственная собственность на которые не разграничена:		данные отсутствуют	
Сведения о наличии земельного спора о местоположении границ земельных участков:		данные отсутствуют	
Статус записи об объекте недвижимости:		Сведения об объекте недвижимости имеют статус "временные". Дата истечения временного характера сведений об объекте недвижимости: 01.03.2022.	
Особые отметки:		Сведения об ограничениях права на объект недвижимости, обременениях данного объекта, не зарегистрированных в реестре прав, ограничений прав и обременений недвижимого имущества: вид ограничения (обременения): прочие ограничения прав и обременения объекта недвижимости; срок действия не установлен. Земельный участок подлежит снятию с государственного кадастрового учета по истечении пяти лет со дня его государственного кадастрового учета, если на него не будут зарегистрированы права. Сведения, необходимые для заполнения раздела: 2 - Сведения о	



ДОКУМЕНТ ПОДПИСАН  
ЭЛЕКТРОННОЙ ПОДПИСЬЮ

Сертификат: 3094B7974B3CA8E1F07A347CFAD6FA78

Владелец: ФЕДЕРАЛЬНАЯ СЛУЖБА ГОСУДАРСТВЕННОЙ

РЕГИСТРАЦИИ, КАДАСТРА И КАРТОГРАФИИ

Действителен: с 17.05.2022 по 10.08.2023

ПОЛНОЕ НАИМЕНОВАНИЕ ДОЛЖНОСТИ

инициалы, фамилия

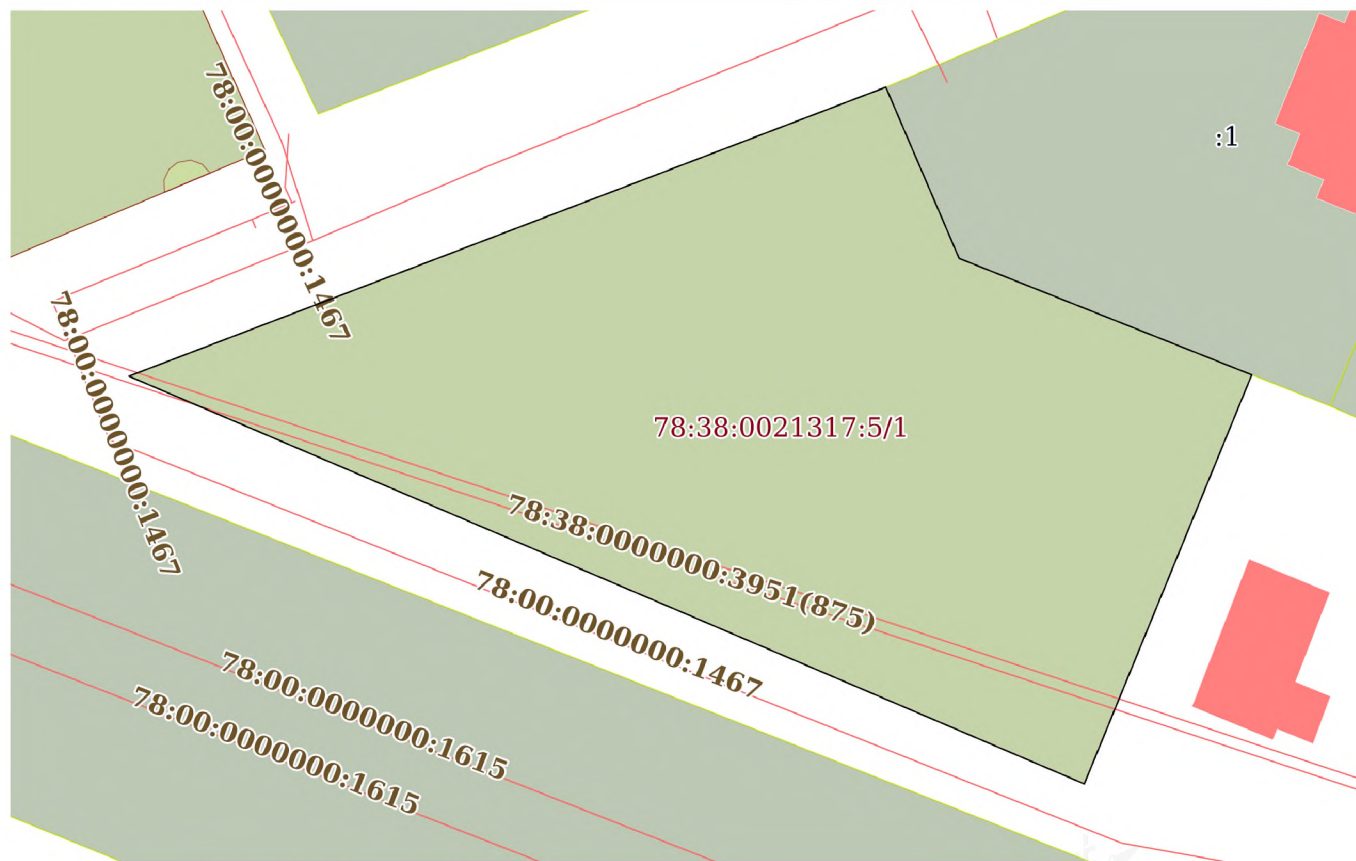
Земельный участок			
вид объекта недвижимости			
Лист № 3 раздела 1	Всего листов раздела 1: 3	Всего разделов: 7	Всего листов выписки: 9
27.02.2023г. № КУВИ-001/2023-49802298			
Кадастровый номер:		78:38:0021317:5	
		зарегистрированных правах, отсутствуют.	
Получатель выписки:		Мухина Юлия Юрьевна, действующий(ая) на основании документа "" КОМИТЕТ ИМУЩЕСТВЕННЫХ ОТНОШЕНИЙ САНКТ-ПЕТЕРБУРГА	

ПОЛНОЕ НАИМЕНОВАНИЕ ДОЛЖНОСТИ	 ДОКУМЕНТ ПОДПИСАН ЭЛЕКТРОННОЙ ПОДПИСЬЮ Сертификат: 3094B7974B3CA8E1F07A347CFAD6FA78 Владелец: ФЕДЕРАЛЬНАЯ СЛУЖБА ГОСУДАРСТВЕННОЙ РЕГИСТРАЦИИ, КАДАСТРА И КАРТОГРАФИИ Действителен: с 17.05.2022 по 10.08.2023	инициалы, фамилия
-------------------------------	---------------------------------------------------------------------------------------------------------------------------------------------------------------------------------------------------------------------------------------------------------------------------------------------------------------------	-------------------

Выписка из Единого государственного реестра недвижимости об объекте недвижимости  
Описание местоположения земельного участка

Земельный участок			
вид объекта недвижимости			
Лист № 1 раздела 3	Всего листов раздела 3: 1	Всего разделов: 7	Всего листов выписки: 9
27.02.2023г. № КУВИ-001/2023-49802298			
Кадастровый номер:		78:38:0021317:5	

План (чертеж, схема) земельного участка



Масштаб 1:600

Условные обозначения:



ДОКУМЕНТ ПОДПИСАН  
ЭЛЕКТРОННОЙ ПОДПИСЬЮ

Сертификат: 3094В7974ВЗСА8Е1F07А347СFAD6FA78  
Владелец: ФЕДЕРАЛЬНАЯ СЛУЖБА ГОСУДАРСТВЕННОЙ  
РЕГИСТРАЦИИ, КАДАСТРА И КАРТОГРАФИИ  
Действителен: с 17.05.2022 по 10.08.2023

ПОЛНОЕ НАИМЕНОВАНИЕ ДОЛЖНОСТИ

инициалы, фамилия

## Выписка из Единого государственного реестра недвижимости об объекте недвижимости

## Описание местоположения земельного участка

Земельный участок			
вид объекта недвижимости			
Лист № 1 раздела 3.1	Всего листов раздела 3.1: 1	Всего разделов: 7	Всего листов выписки: 9
27.02.2023г. № КУВИ-001/2023-49802298			
Кадастровый номер:		78:38:0021317:5	

Описание местоположения границ земельного участка							
№ п/п	Номер точки		Дирекционный угол	Горизонтальное проложение, м	Описание закрепления на местности	Кадастровые номера смежных участков	Сведения об адресах правообладателей смежных земельных участков
	начальная	конечная					
1	2	3	4	5	6	7	8
1	1.1.1	1.1.2	156°49.3'	14.99	данные отсутствуют	78:38:0021317:1	адрес отсутствует
2	1.1.2	1.1.3	111°41.8'	25.35	данные отсутствуют	78:38:0021317:1	адрес отсутствует
3	1.1.3	1.1.4	202°16.1'	35.57	данные отсутствуют	данные отсутствуют	данные отсутствуют
4	1.1.4	1.1.5	293°6.5'	83.6	данные отсутствуют	данные отсутствуют	данные отсутствуют
5	1.1.5	1.1.1	69°6.2'	65.21	данные отсутствуют	данные отсутствуют	данные отсутствуют



ДОКУМЕНТ ПОДПИСАН  
ЭЛЕКТРОННОЙ ПОДПИСЬЮ

Сертификат: 3094B7974B3CA8E1F07A347CFAD6FA78

Владелец: ФЕДЕРАЛЬНАЯ СЛУЖБА ГОСУДАРСТВЕННОЙ

РЕГИСТРАЦИИ, КАДАСТРА И КАРТОГРАФИИ

Действителен: с 17.05.2022 по 10.08.2023

ПОЛНОЕ НАИМЕНОВАНИЕ ДОЛЖНОСТИ

инициалы, фамилия

## Выписка из Единого государственного реестра недвижимости об объекте недвижимости

## Описание местоположения земельного участка

Земельный участок			
вид объекта недвижимости			
Лист № 1 раздела 3.2	Всего листов раздела 3.2: 1	Всего разделов: 7	Всего листов выписки: 9
27.02.2023г. № КУВИ-001/2023-49802298			
Кадастровый номер:		78:38:0021317:5	

Сведения о характерных точках границы земельного участка				
Система координат СК-1964				
Номер точки	Координаты, м		Описание закрепления на местности	Средняя квадратичная погрешность определения координат характерных точек границ земельного участка, м
	X	Y		
1	2	3	4	5
1	115128.5	103030.7	-	-
2	115114.72	103036.6	-	-
3	115105.35	103060.15	-	-
4	115072.43	103046.67	-	-
5	115105.24	102969.78	-	-
1	115128.5	103030.7	-	-



ДОКУМЕНТ ПОДПИСАН  
ЭЛЕКТРОННОЙ ПОДПИСЬЮ

Сертификат: 3094B7974B3CA8E1F07A347CFAD6FA78

Владелец: ФЕДЕРАЛЬНАЯ СЛУЖБА ГОСУДАРСТВЕННОЙ

РЕГИСТРАЦИИ, КАДАСТРА И КАРТОГРАФИИ

Действителен: с 17.05.2022 по 10.08.2023

ПОЛНОЕ НАИМЕНОВАНИЕ ДОЛЖНОСТИ

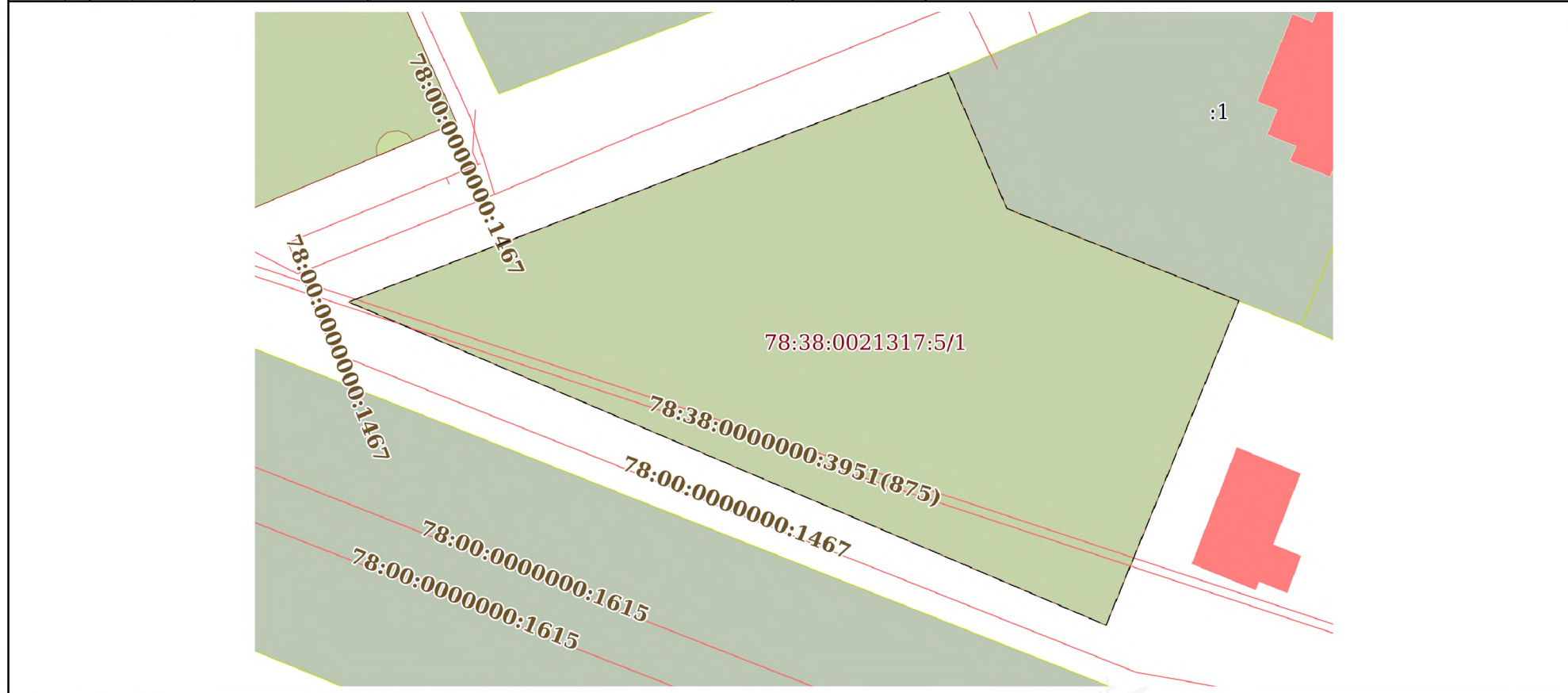
инициалы, фамилия



Выписка из Единого государственного реестра недвижимости об объекте недвижимости  
Сведения о частях земельного участка

Земельный участок			
вид объекта недвижимости			
Лист № 1 раздела 4	Всего листов раздела 4: 1	Всего разделов: 7	Всего листов выписки: 9
27.02.2023г. № КУВИ-001/2023-49802298			
Кадастровый номер:		78:38:0021317:5	

План (чертеж, схема) части земельного участка      Учетный номер части: 78:38:0021317:5/1



Масштаб 1:600      Условные обозначения:

	 ДОКУМЕНТ ПОДПИСАН ЭЛЕКТРОННОЙ ПОДПИСЬЮ Сертификат: 3094В7974ВЗСА8Е1F07А347СFAD6FА78 Владелец: ФЕДЕРАЛЬНАЯ СЛУЖБА ГОСУДАРСТВЕННОЙ РЕГИСТРАЦИИ, КАДАСТРА И КАРТОГРАФИИ Действителен: с 17.05.2022 по 10.08.2023	
ПОЛНОЕ НАИМЕНОВАНИЕ ДОЛЖНОСТИ		инициалы, фамилия

Выписка из Единого государственного реестра недвижимости об объекте недвижимости  
Сведения о частях земельного участка

Земельный участок			
вид объекта недвижимости			
Лист № 1 раздела 4.1	Всего листов раздела 4.1: 1	Всего разделов: 7	Всего листов выписки: 9
27.02.2023г. № КУВИ-001/2023-49802298			
Кадастровый номер:		78:38:0021317:5	
Учетный номер части	Площадь, м2	Содержание ограничения в использовании или ограничения права на объект недвижимости или обременения объекта недвижимости	
1	2	3	
78:38:0021317:5/1	2400	вид ограничения (обременения): прочие ограничения прав и обременения объекта недвижимости; Срок действия: не установлен; Содержание ограничения (обременения): Зона регулирования застройки и хозяйственной деятельности	

ПОЛНОЕ НАИМЕНОВАНИЕ ДОЛЖНОСТИ	 <p>ДОКУМЕНТ ПОДПИСАН ЭЛЕКТРОННОЙ ПОДПИСЬЮ</p>	инициалы, фамилия
	<p>Сертификат: 3094B7974B3CA8E1F07A347CFAD6FA78 Владелец: ФЕДЕРАЛЬНАЯ СЛУЖБА ГОСУДАРСТВЕННОЙ РЕГИСТРАЦИИ, КАДАСТРА И КАРТОГРАФИИ Действителен: с 17.05.2022 по 10.08.2023</p>	

Выписка из Единого государственного реестра недвижимости об объекте недвижимости  
Сведения о частях земельного участка

Земельный участок			
вид объекта недвижимости			
Лист № 1 раздела 4.2	Всего листов раздела 4.2: 1	Всего разделов: 7	Всего листов выписки: 9
27.02.2023г. № КУВИ-001/2023-49802298			
Кадастровый номер:		78:38:0021317:5	

Сведения о характерных точках границы части (частей) земельного участка				
Учетный номер части: 78:38:0021317:5/1				
Система координат СК-1964				
Номер точки	Координаты, м		Описание закрепления на местности	Средняя квадратичная погрешность определения координат характерных точек границ земельного участка, м
	X	Y		
1	2	3	4	5
1	115128.5	103030.7	-	-
2	115114.72	103036.6	-	-
3	115105.35	103060.15	-	-
4	115072.43	103046.67	-	-
5	115105.24	102969.78	-	-
1	115128.5	103030.7	-	-

ПОЛНОЕ НАИМЕНОВАНИЕ ДОЛЖНОСТИ	 ДОКУМЕНТ ПОДПИСАН ЭЛЕКТРОННОЙ ПОДПИСЬЮ	инициалы, фамилия
	Сертификат: 3094B7974B3CA8E1F07A347CFAD6FA78 Владелец: ФЕДЕРАЛЬНАЯ СЛУЖБА ГОСУДАРСТВЕННОЙ РЕГИСТРАЦИИ, КАДАСТРА И КАРТОГРАФИИ Действителен: с 17.05.2022 по 10.08.2023	



ПРАВИТЕЛЬСТВО САНКТ-ПЕТЕРБУРГА  
КОМИТЕТ ПО ГРАДОСТРОИТЕЛЬСТВУ  
И АРХИТЕКТУРЕ

пл. Ломоносова, д. 2, Санкт-Петербург, 191023  
Тел.: (812) 576-16-00 Факс: (812) 710-48-03  
E-mail: kga@kga.gov.spb.ru Сайт: http://www.kgainfo.spb.ru

№01-47-5-26513/22 от 27.07.2022  
На № 05-26-68787/22-0-1 от 22.07.2022

Санкт-Петербургское государственное  
казённое учреждение «Имущество  
Санкт-Петербурга»  
Агентство имущественных отношений  
северного направления  
Комитета имущественных отношений  
Санкт-Петербурга

Администрация Курортного района  
Санкт-Петербурга

**Сведения для принятия решения о предоставлении  
земельного участка под индивидуальное жилищное  
строительство**

1. Содержание запроса:  
**Сведения для принятия решения о предоставлении земельного участка площадью 2400 кв.м для индивидуального жилищного строительства.**
2. Адрес объекта по запросу:  
**Санкт-Петербург, поселок Песочный, улица Карла Маркса, участок 1, (напротив дома 4, литера А по улице Карла Маркса) с кадастровым номером 78:38:0021317:5.**
3. Функциональное назначение:  
**Для индивидуального жилищного строительства.**
4. Функциональная(ые) зона(ы) в соответствии с Законом СПб от 22.12.2005 № 728-99 "О Генеральном плане Санкт-Петербурга":  
**1ЖД - Зона застройки односемейными (индивидуальными) жилыми домами (отдельно стоящими и/или блокированными), коллективных садоводств, с включением объектов общественно-деловой застройки и инженерной инфраструктуры, связанных с обслуживанием данной зоны.**
5. Территориальная(ые) зона(ы) в соответствии с постановлением Правительства Санкт-Петербурга от 21.06.2016 № 524 «О Правилах землепользования и застройки Санкт-Петербурга» (далее - Правила):  
**Т1Ж2-2 - Жилая зона индивидуальных отдельно стоящих жилых домов с участками не менее 1200 квадратных метров с включением объектов социально-культурного и коммунально-бытового назначения, связанных с проживанием граждан, а также объектов инженерной инфраструктуры.**

ДОКУМЕНТ ПОДПИСАН  
ЭЛЕКТРОННОЙ ПОДПИСЬЮ

Сертификат 76DA8BE08FAB6B4AE752B1DB5C558D1103ED34D  
Владелец Семенов Сергей Анатольевич  
Действителен с 26.01.2022 по 26.04.2023

6. Объединенные зоны охраны объектов культурного наследия, объекты культурного наследия в соответствии с Законом СПб от 24.12.2008 № 820-7:

**В границах объединенных зон охраны объектов культурного наследия (ЗРЗ(38)01).  
Объекты культурного наследия не выявлены.**

7. Вид разрешенного использования земельного участка либо отсутствие установленных видов разрешенного использования в отношении земельного участка:

**Согласно сведениям Федеральной кадастровой палаты вид разрешенного использования земельного участка – для размещения индивидуального жилого дома (индивидуальных жилых домов).**

8. Отнесение планируемого к размещению объекта капитального строительства к основным или условно разрешенным видам использования земельного участка в соответствии с Градостроительным регламентом территориальной зоны и (или) документацией по планировке территории:

**Основные виды использования:**

**Для индивидуального жилищного строительства. Код 2.1.**

9. Градостроительная документация по планировке территории - проект планировки и проект межевания (далее ППТ и ПМ):

**Распоряжение на разработку ППТ и ПМ отсутствует.**

10. Предельные параметры разрешенного строительства объекта капитального строительства в отношении земельного участка либо их отсутствие:

**Градостроительные регламенты в части предельных размеров земельных участков и предельных параметров разрешенного строительства, реконструкции объектов капитального строительства, на территории земельных участков установлены в соответствии с пунктами 2.100.7, 2.100.8.17 приложения 8 к Правилам, в том числе:**

- минимальная площадь земельных участков для индивидуального жилищного строительства - 1200 кв. м;
- максимальная площадь жилой застройки - 250 кв.м;
- максимальная высота зданий, строений, сооружений на территории земельных участков - в соответствии со схемой приложения 2 к Режимам использования земель в границах зон охраны объектов культурного наследия на территории Санкт-Петербурга, утвержденным Законом Санкт-Петербурга от 19.01.2009 № 820-7.

**Требования режима использования земель в границах единой зоны регулирования застройки и хозяйственной деятельности, установлены в Приложении 9 к Правилам:**

- общие требования режима использования земель в границах ЗРЗ - раздел 3 части 4;
- общие требования к градостроительным регламентам в границах ЗРЗ - раздел 4 части 4;
- специальные требования режима в границах ЗРЗ(38)01 – пункт 7.8.1;
- специальные требования к градостроительным регламентам в границах ЗРЗ(38)01 – пункт 7.8.2.

**Иные параметры разрешенного строительства объекта капитального строительства отсутствуют.**

11. Отнесение земельного участка к земельным участкам общего пользования или его расположение в границах земель общего пользования, территорий общего пользования:

**Отсутствует.**

---

12. Сведения об объектах инженерно-технического обеспечения, в том числе о расположенных в границах земельного участка охранных зонах электрических сетей и сетей инженерно-технического обеспечения:

**Земельный участок частично расположен:**

- в охранной зоне водопроводных сетей;
- в охранной зоне канализационных сетей.

---

13. Предназначенные к размещению на земельном участке объекты федерального значения, регионального значения или объекты местного значения в соответствии с утвержденными документами территориального планирования и (или) документацией по планировке территории:

**Отсутствуют.**

---

14. Предназначенные к размещению на земельном участке здания или сооружения в соответствии с государственной программой Российской Федерации, государственной программой Санкт-Петербурга или адресной инвестиционной программой:

**Отсутствуют.**

---

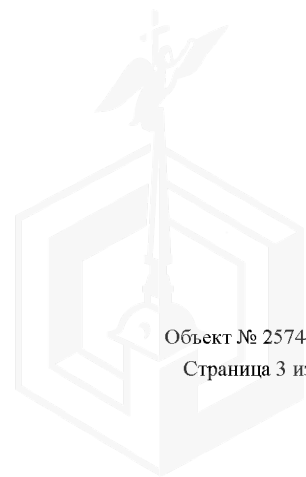
15. Дополнительная информация:

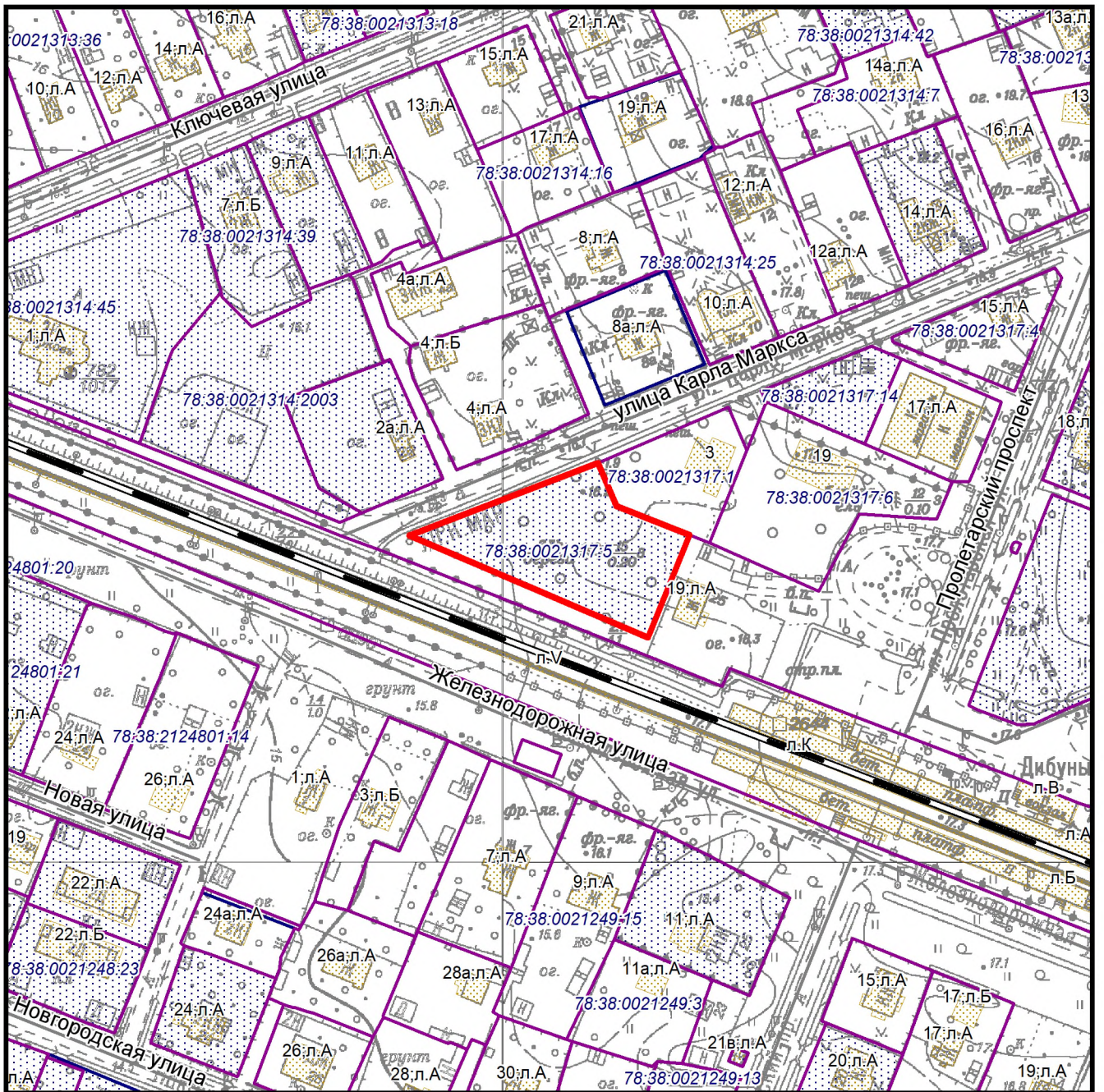
**Отсутствует.**

**Приложение: схема с ориентировочными границами земельного участка М 1:2000 - 1 л. в 1 экз.**

**Начальник Управления  
застройки города**

**С.А. Семенов**





**—** - ориентировочные границы

Схема земельного участка по адресу:  
Санкт-Петербург, поселок Песочный, улица  
Карла Маркса, участок 1, (напротив дома  
4, литера А по улице Карла Маркса) с  
кадастровым номером 78:38:0021317:5.

М 1:2000  
2926-07,2926-03  
2926-08,2926-04



ПРАВИТЕЛЬСТВО САНКТ-ПЕТЕРБУРГА  
КОМИТЕТ ПО КОНТРОЛЮ ЗА ИМУЩЕСТВОМ  
САНКТ-ПЕТЕРБУРГА

**АКТ**  
**обследования земельного участка**

Санкт-Петербург

09 февраля 2023 года

Обследование начато в: «09» ч. «40» мин.

Обследование окончено в: «09» ч. «50» мин.

На основании приказа Комитета по контролю за имуществом Санкт-Петербурга от 08.02.2023 г. № 1079-по сотрудником (ами) Комитета по контролю за имуществом Санкт-Петербурга: главным специалистом отдела контроля имущества Управления контроля использования имущества северных районов Санкт-Петербурга Ботмановым Э.И. и главным специалистом отдела земельного контроля Управления контроля использования имущества северных районов Санкт-Петербурга Данилюком И.А.

(должность, ФИО)

В присутствии: \_\_\_\_\_  
проведено обследование земельного участка (части земельного участка), расположенного по адресу: Санкт-Петербург, поселок Песочный, улица Карла Маркса, участок 1, (напротив дома 4, литера А по улице Карла Маркса) (далее – Участок)

(адрес Участка)

Кадастровый номер Участка (при наличии): 78:38:0021317:5

Вид разрешенного использования Участка: для размещения индивидуального жилого дома (индивидуальных жилых домов)

Площадь Участка (кв.м): 2400

Реестровый номер (при наличии): отсутствует

Основание пользования (при наличии): отсутствует

В ходе обследования проводилось: осмотр, фотофиксация

В результате проведения обследования установлено:

Подключение к сетям инженерного обеспечения (при наличии):

электроснабжения \_\_\_\_\_  водоснабжения/водоотведения \_\_\_\_\_  
(указывается основание подключения (при наличии)) (указывается основание подключения (при наличии))

газоснабжения \_\_\_\_\_  теплоснабжения \_\_\_\_\_  
(указывается основание подключения (при наличии)) (указывается основание подключения (при наличии))

Применение контрольно-кассовой техники на объекте (ах), расположенных на Участке:

применяется  не применяется


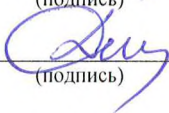
Участок не огорожен, доступ на него не ограничен. Территория Участка покрыта древесно-кустарниковой растительностью и высокоствольными деревьями. Признаки осуществления хозяйственной деятельности на Участке отсутствуют.

\_\_\_\_\_ Е \_\_\_\_\_



Выявленные нарушения: отсутствуют.

Во время проведения обследования велась фотофиксация фотоаппаратом Olympus Touch заводской номер BHG233141.

Главный специалист (должность лица проводившего обследование)	 (подпись)	/ Э.И. Ботманов / (фамилия, имя, отчество)
Главный специалист (должность лица проводившего обследование)	 (подпись)	/ И.А. Данилюк / (фамилия, имя, отчество)
(должность лица, присутствующего при проведении обследования)	(подпись)	(фамилия, имя, отчество)

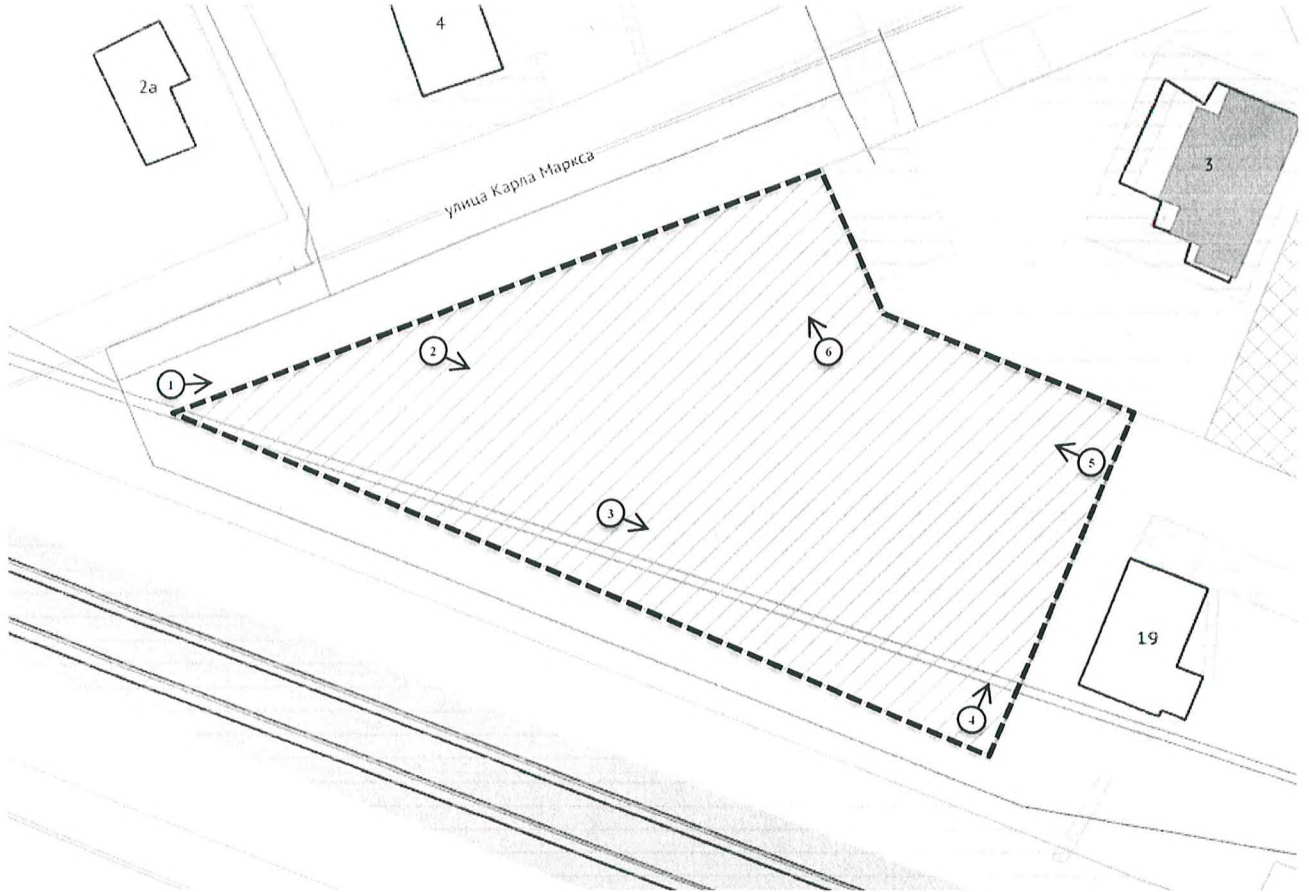
Копия акта получена \_\_\_\_\_

(ФИО, должность уполномоченного лица (при наличии документов, подтверждающих полномочия))





## ФОТОТАБЛИЦА

Схема Участка:





①→	- Номер фото в фототаблице и направление съемки
⬜	- Участок.

Ответственные за проведение обследования



  
\_\_\_\_\_  
  
\_\_\_\_\_

/ Э.И. Ботманов/

/И.А. Данилюк/



Фото № 1	 <p>09-02-2023 60° 2' 27.00" 29° 59' 11.00"</p>
Описание:	Вид на Участок.
Фото № 2	 <p>09-02-2023 60° 7' 23.64" 30° 7' 29.42"</p>
Описание:	Вид на Участок.

Ответственные за проведение обследования



  


/ Э.И. Ботманов/

/И.А. Данилюк/



Фото № 3	 <p>09-02-2023 160° 7' 22.82" 30° 7' 30.44"</p>
Описание:	Вид на Участок.
Фото № 4	 <p>09-02-2023 160° 7' 22.44" 30° 7' 31.85"</p>
Описание:	Вид на Участок.

Ответственные за проведение обследования



  
\_\_\_\_\_  
  
\_\_\_\_\_

/ Э.И. Ботманов/

/И.А. Данилюк/

Фото № 5	 <p data-bbox="1356 873 1500 952">09-02-2023 60° 7' 23.09" 30° 7' 32.55"</p>
Описание:	Вид на Участок.
Фото № 6	 <p data-bbox="1356 1646 1500 1724">09-02-2023 60° 7' 23.26" 30° 7' 31.55"</p>
Описание:	Вид на Участок.

Ответственные за проведение обследования

  
\_\_\_\_\_  
/ Э.И. Ботманов/  
  
\_\_\_\_\_  
/И.А. Данилюк/