



ПРАВИТЕЛЬСТВО САНКТ-ПЕТЕРБУРГА

КОМИТЕТ ИМУЩЕСТВЕННЫХ ОТНОШЕНИЙ САНКТ-ПЕТЕРБУРГА

РАСПОРЯЖЕНИЕ

о проведении аукциона на право заключения договора аренды
земельного участка

27. 06. 2023

№ 138 -РЗУ

В соответствии с требованиями статьи 39.11 Земельного кодекса Российской Федерации (далее – ЗК РФ):

1. Провести открытый аукцион на право заключения договора аренды земельного участка площадью 21 кв.м, расположенного по адресу: Российская Федерация, Санкт-Петербург, внутригородское муниципальное образование Санкт-Петербурга муниципальный округ Невская застава, Глазурная улица, земельный участок 5в, кадастровый номер 78:12:0007007:2828 (далее - Участок), находящегося в государственной собственности, с видом разрешенного использования «Хранение автотранспорта», относящегося к категории земель населенных пунктов, для размещения гаража, на срок 5 лет.

2. Обременения /ограничения прав на земельный участок:

- водоохранная зона водного объекта – 21 кв.м.
- охранный зона транспорта (3-6 подзоны приаэродромной территории аэродрома Санкт-Петербурга (Пулково)).

3. Организатор проведения аукциона - Санкт-Петербургское государственное казенное учреждение «Имущество Санкт-Петербурга» (далее – Учреждение).


4. Установить, что:

4.1. Начальная цена аукциона на право заключения договора аренды Участка устанавливается в размере ежегодной арендной платы, определенной по результатам рыночной оценки в соответствии с Федеральным законом от 29.07.1998 № 135-ФЗ «Об оценочной деятельности в Российской Федерации».

Выполнение комплекса работ по определению цены, указанной в абзаце первом настоящего пункта, обеспечивается Комитетом имущественных отношений Санкт-Петербурга (далее - Комитет).

4.2. Шаг аукциона составляет 3% от начальной цены предмета аукциона, определенной в соответствии с пунктом 4.1 настоящего распоряжения.





4.3. На основании имеющихся обременений Участка и сведений, предоставленных исполнительными органами государственной власти Санкт-Петербурга, в договор аренды Участка включаются следующие особые условия и обязательства арендатора:

4.3.1. соблюдать установленные законодательством ограничения использования земельных участков в границах зон с особыми условиями использования территорий;

4.3.2. обеспечивать беспрепятственный допуск персонала для проведения аварийно-восстановительных и иных работ на объектах, в отношении которых установлены охранные зоны;

4.3.3 согласовать планировочное решение по размещению объектов на земельных участках, расположенных (частично или полностью) в границах зон с особыми условиями использования территории, с соответствующими ресурсоснабжающими организациями, при необходимости обеспечить вынос инженерных сетей в установленном порядке;

4.3.4. возмещать вред, нанесенный третьим лицам, электросетевым объектам, сетям инженерно-технического обеспечения при размещении объектов в охранных зонах, в том числе при возникновении аварийных ситуаций;

4.3.5. при размещении каких-либо объектов в зонах с особыми условиями использования территории осуществлять демонтаж таких объектов в сроки, установленные в требовании (уведомлении) организации, осуществляющей эксплуатацию объекта, в отношении которого установлена соответствующая охранный зона;

4.3.6. соблюдать требования, установленные статьей 47 Воздушного кодекса Российской Федерации;

4.4. Доступ на Участок свободен. Осмотр Участка может осуществляться в любое время, присутствие представителя организатора аукциона не требуется.

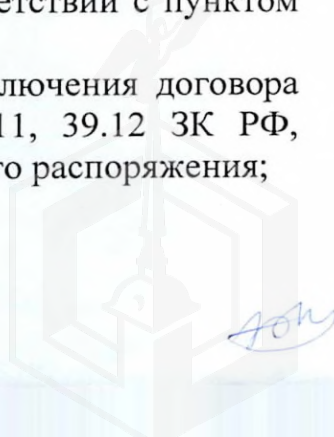
На Участке расположен объект движимого имущества, принадлежащий третьему лицу, согласно акту обследования от 24.05.2023, являющемуся приложением к договору аренды Участка.

5. Определить срок проведения аукциона на право заключения договора аренды Участка: III квартал 2023 года – I квартал 2024 года.

6. Комитет в течение 10 рабочих дней после получения отчета об оценке рыночной стоимости ежегодной арендной платы за Участок, подготовленного в соответствии с пунктом 4.1 настоящего распоряжения, передает в Учреждение комплект документов, необходимых для проведения аукциона на право заключения договора аренды Участка.

7. Учреждению после поступления документов в соответствии с пунктом 6 настоящего распоряжения обеспечить:

7.1. организацию и проведение аукциона на право заключения договора аренды Участка в порядке, установленном статьями 39.11, 39.12 ЗК РФ, в течение двух месяцев после исполнения пункта 6 настоящего распоряжения;



7.2. заключение договора аренды Участка с победителем аукциона.

8. Считать настоящее распоряжение решением о проведении аукциона на право заключения договора аренды Участка.

9. Управлению информатизации и автоматизации Комитета в течение 10 дней обеспечить размещение настоящего распоряжения на официальном сайте Комитета по адресу: www.comim.spb.ru в информационно-телекоммуникационной сети «Интернет».

10. Контроль за выполнением настоящего распоряжения возложить на заместителя председателя Комитета, координирующего и контролирующего деятельность Управления по распоряжению земельными участками, начальника Управления информатизации и автоматизации, директора Учреждения по принадлежности вопросов.

Заместитель председателя Комитета



К.В. Фёдоров



Филиал публично-правовой компании "Роскадастр" по Санкт-Петербургу

полное наименование органа регистрации прав

Выписка из Единого государственного реестра недвижимости об объекте недвижимости

Сведения о характеристиках объекта недвижимости

На основании запроса от 23.05.2023, поступившего на рассмотрение 23.05.2023, сообщаем, что согласно записям Единого государственного реестра недвижимости:

Раздел 1 Лист 1

Земельный участок			
вид объекта недвижимости			

Лист № 1 раздела 1	Всего листов раздела 1: 4	Всего разделов: 5	Всего листов выписки: 8
--------------------	---------------------------	-------------------	-------------------------

23.05.2023г. № КУВИ-001/2023-118496793	
Кадастровый номер:	78:12:0007007:2828
Номер кадастрового квартала:	78:12:0007007
Дата присвоения кадастрового номера:	20.09.2021

Ранее присвоенный государственный учетный номер:	данные отсутствуют
Адрес:	Российская Федерация, Санкт-Петербург, внутригородское муниципальное образование Санкт-Петербурга муниципальный округ Невская застава, Глазурная улица, земельный участок 5в
Площадь:	21 +/- 2
Кадастровая стоимость, руб.:	129596.62
Кадастровые номера расположенных в пределах земельного участка объектов недвижимости:	данные отсутствуют
Кадастровые номера объектов недвижимости, из которых образован объект недвижимости:	данные отсутствуют
Кадастровые номера образованных объектов недвижимости:	данные отсутствуют
Категория земель:	Земли населенных пунктов
Виды разрешенного использования:	Хранение автотранспорта
Сведения о кадастровом инженерере:	образование земельного участка из земель, находящихся в государственной или муниципальной собственности, расположенного по адресу: Российская Федерация, Санкт-Петербург, внутригородское муниципальное образование Санкт-Петербурга муниципальный округ Невская застава, Глазурная улица, земельный участок 5в, 21000456, 2021-07-09
Сведения о лесах, водных объектах и об иных природных объектах, расположенных в пределах земельного участка:	данные отсутствуют

полное наименование должности	 ДОКУМЕНТ ПОДПИСАН ЭЛЕКТРОННОЙ ПОДПИСЬЮ	инициалы, фамилия
	Сертификат: 3094B7974B3CA8E1F07A347CFAD6FA78 Владелец: ФЕДЕРАЛЬНАЯ СЛУЖБА ГОСУДАРСТВЕННОЙ РЕГИСТРАЦИИ, КАДАСТРА И КАРТОГРАФИИ Действителен: с 17.05.2022 по 10.08.2023	

Земельный участок			
вид объекта недвижимости			
Лист № 2 раздела 1	Всего листов раздела 1: 4	Всего разделов: 5	Всего листов выписки: 8
23.05.2023г. № КУВИ-001/2023-118496793			
Кадастровый номер:		78:12:0007007:2828	
Сведения о том, что земельный участок полностью расположен в границах зоны с особыми условиями использования территории, территории объекта культурного наследия, публичного сервитута:	Земельный участок полностью расположен в границах зоны с реестровым номером 78:00-6.474 от 06.02.2021, ограничение использования земельного участка в пределах зоны: В границах водоохранных зон запрещается: 1) использование сточных вод в целях регулирования плодородия почв; 2) размещение кладбищ, скотомогильников, объектов размещения отходов производства и потребления, химических, взрывчатых, токсичных, отравляющих и ядовитых веществ, пунктов захоронения радиоактивных отходов; 3) осуществление авиационных мер по борьбе с вредными организмами; 4) движение и стоянка транспортных средств (кроме специальных транспортных средств), за исключением их движения по дорогам и стоянки на дорогах и в специально оборудованных местах, имеющих твердое покрытие; 5) строительство и реконструкция автозаправочных станций, складов горюче-смазочных материалов (за исключением случаев, если автозаправочные станции, склады горюче-смазочных материалов размещены на территориях портов, инфраструктуры внутренних водных путей, в том числе баз (сооружений) для стоянки маломерных судов, объектов органов федеральной службы безопасности), станций технического обслуживания, используемых для технического осмотра и ремонта транспортных средств, осуществление мойки транспортных средств; 6) размещение специализированных хранилищ пестицидов и агрохимикатов, применение пестицидов и агрохимикатов; 7) сброс сточных, в том числе дренажных, вод; 8) разведка и добыча общераспространенных полезных ископаемых (за исключением случаев, если разведка и добыча общераспространенных полезных ископаемых осуществляются пользователями недр, осуществляющими разведку и добычу иных видов полезных ископаемых, в границах предоставленных им в соответствии с законодательством Российской Федерации о недрах горных отводов и (или) геологических отводов на основании утвержденного технического проекта в соответствии со статьей 19.1 Закона Российской Федерации от 21 февраля 1992 года N 2395-I "О недрах"), вид/наименование: Водоохранная зона реки Невы (ИД 1241), тип: Водоохранная зона, дата решения: 21.06.2021, номер решения: 252-р, наименование ОГВ/ОМСУ: Комитет по природопользованию, охране окружающей среды и обеспечению экологической безопасности Правительства Санкт-Петербурга		
Сведения о том, что земельный участок расположен в границах особой экономической зоны, территории опережающего социально-экономического развития, зоны территориального развития в Российской Федерации, игровой зоны:	данные отсутствуют		
Сведения о том, что земельный участок расположен в границах особо охраняемой природной территории, охотничьих угодий, лесничеств:	данные отсутствуют		
Сведения о результатах проведения государственного земельного надзора:	данные отсутствуют		
Сведения о расположении земельного участка в границах территории, в отношении которой утвержден проект межевания территории:	данные отсутствуют		



ДОКУМЕНТ ПОДПИСАН
ЭЛЕКТРОННОЙ ПОДПИСЬЮ

Сертификат: 3094B7974B3CA8E1F07A347CFAD6FA78

Владелец: ФЕДЕРАЛЬНАЯ СЛУЖБА ГОСУДАРСТВЕННОЙ

РЕГИСТРАЦИИ, КАДАСТРА И КАРТОГРАФИИ

Действителен: с 17.05.2022 по 10.08.2023

ПОЛНОЕ НАИМЕНОВАНИЕ ДОЛЖНОСТИ

инициалы, фамилия

Земельный участок			
вид объекта недвижимости			
Лист № 3 раздела 1	Всего листов раздела 1: 4	Всего разделов: 5	Всего листов выписки: 8
23.05.2023г. № КУВИ-001/2023-118496793			
Кадастровый номер:		78:12:0007007:2828	
Условный номер земельного участка:		данные отсутствуют	
Сведения о принятии акта и (или) заключении договора, предусматривающих предоставление в соответствии с земельным законодательством исполнительным органом государственным органом власти или органом местного самоуправления, находящегося в государственной или муниципальной собственности земельного участка для строительства наемного дома социального использования или наемного дома коммерческого использования:		данные отсутствуют	
Сведения о том, что земельный участок или земельные участки образованы на основании решения об изъятии земельного участка и (или) расположенного на нем объекта недвижимости для государственных или муниципальных нужд:		данные отсутствуют	
Сведения о том, что земельный участок образован из земель или земельного участка, государственная собственность на которые не разграничена:		Земельный участок образован из земель или земельного участка, государственная собственность на которые не разграничена. В соответствии с Федеральным законом от 25 октября 2001 г. № 137-ФЗ "О введении в действие Земельного кодекса Российской Федерации" орган Комитет имущественных отношений Санкт-Петербурга уполномочен на распоряжение таким земельным участком.	
Сведения о наличии земельного спора о местоположении границ земельных участков:		данные отсутствуют	
Статус записи об объекте недвижимости:		Сведения об объекте недвижимости имеют статус "актуальные"	
Особые отметки:		Для данного земельного участка обеспечен доступ посредством земельного участка (земельных участков) с кадастровым номером (кадастровыми номерами): земли общего пользования. Сведения об ограничениях права на объект недвижимости, обременениях данного объекта, не зарегистрированных в реестре прав, ограничений прав и обременений недвижимого имущества: вид ограничения (обременения): ограничения прав на земельный участок, предусмотренные статьей 56 Земельного кодекса Российской Федерации; срок действия: с 20.09.2021; реквизиты документа-основания: распоряжение Комитет по природопользованию, охране окружающей среды и обеспечению экологической безопасности Правительства Санкт-Петербурга "О внесении изменений в распоряжение Комитет по природопользованию, охране окружающей среды и обеспечению экологической безопасности от 02.08.2018 № 246-р" от 21.06.2021 № 252-р выдан: Комитет по природопользованию, охране окружающей среды и обеспечению экологической безопасности Правительства Санкт-Петербурга. Земельный участок подлежит снятию с государственного кадастрового учета по истечении пяти лет со дня его государственного кадастрового учета, если	



ДОКУМЕНТ ПОДПИСАН
ЭЛЕКТРОННОЙ ПОДПИСЬЮ

Сертификат: 3094В7974ВЗСА8Е1F07А347СFAD6FA78

Владелец: ФЕДЕРАЛЬНАЯ СЛУЖБА ГОСУДАРСТВЕННОЙ

РЕГИСТРАЦИИ, КАДАСТРА И КАРТОГРАФИИ

Действителен: с 17.05.2022 по 10.08.2023

ПОЛНОЕ НАИМЕНОВАНИЕ ДОЛЖНОСТИ

инициалы, фамилия

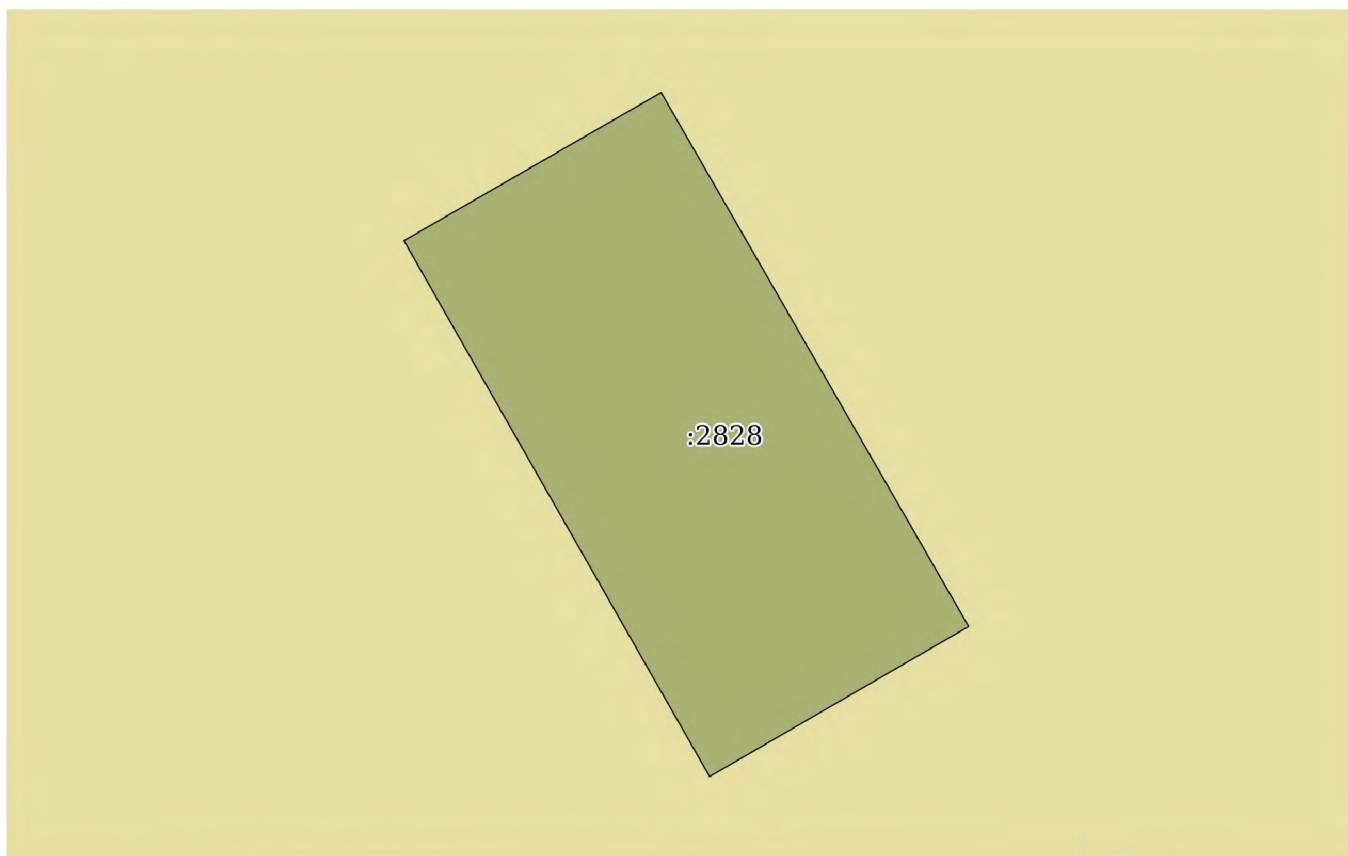
Земельный участок			
вид объекта недвижимости			
Лист № 4 раздела 1	Всего листов раздела 1: 4	Всего разделов: 5	Всего листов выписки: 8
23.05.2023г. № КУВИ-001/2023-118496793			
Кадастровый номер:		78:12:0007007:2828	
		на него не будут зарегистрированы права. Сведения, необходимые для заполнения разделов: 2 - Сведения о зарегистрированных правах; 4 - Сведения о частях земельного участка, отсутствуют.	
Получатель выписки:		Купченкова Ирина Сергеевна, действующий(ая) на основании документа "" САНКТ-ПЕТЕРБУРГСКОЕ ГОСУДАРСТВЕННОЕ КАЗЕННОЕ УЧРЕЖДЕНИЕ "ИМУЩЕСТВО САНКТ-ПЕТЕРБУРГА"	

ПОЛНОЕ НАИМЕНОВАНИЕ ДОЛЖНОСТИ	 ДОКУМЕНТ ПОДПИСАН ЭЛЕКТРОННОЙ ПОДПИСЬЮ Сертификат: 3094B7974B3CA8E1F07A347CFAD6FA78 Владелец: ФЕДЕРАЛЬНАЯ СЛУЖБА ГОСУДАРСТВЕННОЙ РЕГИСТРАЦИИ, КАДАСТРА И КАРТОГРАФИИ Действителен: с 17.05.2022 по 10.08.2023	инициалы, фамилия
-------------------------------	---	-------------------

Выписка из Единого государственного реестра недвижимости об объекте недвижимости
Описание местоположения земельного участка


Земельный участок			
вид объекта недвижимости			
Лист № 1 раздела 3	Всего листов раздела 3: 1	Всего разделов: 5	Всего листов выписки: 8
23.05.2023г. № КУВИ-001/2023-118496793			
Кадастровый номер:		78:12:0007007:2828	

План (чертеж, схема) земельного участка



Масштаб 1:80

Условные обозначения:

	 ДОКУМЕНТ ПОДПИСАН ЭЛЕКТРОННОЙ ПОДПИСЬЮ Сертификат: 3094B7974B3CA8E1F07A347CFAD6FA78 Владелец: ФЕДЕРАЛЬНАЯ СЛУЖБА ГОСУДАРСТВЕННОЙ РЕГИСТРАЦИИ, КАДАСТРА И КАРТОГРАФИИ Действителен: с 17.05.2022 по 10.08.2023	
ПОЛНОЕ НАИМЕНОВАНИЕ ДОЛЖНОСТИ	инициалы, фамилия	

Выписка из Единого государственного реестра недвижимости об объекте недвижимости

Описание местоположения земельного участка

Земельный участок			
вид объекта недвижимости			
Лист № 1 раздела 3.1	Всего листов раздела 3.1: 1	Всего разделов: 5	Всего листов выписки: 8
23.05.2023г. № КУВИ-001/2023-118496793			
Кадастровый номер:		78:12:0007007:2828	

Описание местоположения границ земельного участка							
№ п/п	Номер точки		Дирекционный угол	Горизонтальное проложение, м	Описание закрепления на местности	Кадастровые номера смежных участков	Сведения об адресах правообладателей смежных земельных участков
	начальная	конечная					
1	2	3	4	5	6	7	8
1	1.1.1	1.1.2	330°17.9'	6.62	данные отсутствуют	данные отсутствуют	данные отсутствуют
2	1.1.2	1.1.3	60°3.2'	3.19	данные отсутствуют	данные отсутствуют	данные отсутствуют
3	1.1.3	1.1.4	150°3.7'	6.61	данные отсутствуют	данные отсутствуют	данные отсутствуют
4	1.1.4	1.1.1	239°55.4'	3.21	данные отсутствуют	данные отсутствуют	данные отсутствуют



ДОКУМЕНТ ПОДПИСАН
ЭЛЕКТРОННОЙ ПОДПИСЬЮ

Сертификат: 3094B7974B3CA8E1F07A347CFAD6FA78

Владелец: ФЕДЕРАЛЬНАЯ СЛУЖБА ГОСУДАРСТВЕННОЙ

РЕГИСТРАЦИИ, КАДАСТРА И КАРТОГРАФИИ

Действителен: с 17.05.2022 по 10.08.2023

ПОЛНОЕ НАИМЕНОВАНИЕ ДОЛЖНОСТИ

инициалы, фамилия

Выписка из Единого государственного реестра недвижимости об объекте недвижимости

Описание местоположения земельного участка

Земельный участок			
вид объекта недвижимости			
Лист № 1 раздела 3.2	Всего листов раздела 3.2: 1	Всего разделов: 5	Всего листов выписки: 8
23.05.2023г. № КУВИ-001/2023-118496793			
Кадастровый номер:		78:12:0007007:2828	

Сведения о характерных точках границы земельного участка				
Система координат СК-1964				
Номер точки	Координаты, м		Описание закрепления на местности	Средняя квадратичная погрешность определения координат характерных точек границ земельного участка, м
	X	Y		
1	2	3	4	5
1	91968.6	118500.24	-	0.1
2	91970.21	118503.02	-	0.1
3	91975.94	118499.72	-	0.1
4	91974.35	118496.96	-	0.1
1	91968.6	118500.24	-	0.1



ДОКУМЕНТ ПОДПИСАН
ЭЛЕКТРОННОЙ ПОДПИСЬЮ

Сертификат: 3094B7974B3CA8E1F07A347CFAD6FA78

Владелец: ФЕДЕРАЛЬНАЯ СЛУЖБА ГОСУДАРСТВЕННОЙ

РЕГИСТРАЦИИ, КАДАСТРА И КАРТОГРАФИИ

Действителен: с 17.05.2022 по 10.08.2023

ПОЛНОЕ НАИМЕНОВАНИЕ ДОЛЖНОСТИ


инициалы, фамилия

Выписка из Единого государственного реестра недвижимости об объекте недвижимости
Сведения о частях земельного участка

Земельный участок			
вид объекта недвижимости			
Лист № 1 раздела 4.1	Всего листов раздела 4.1: 1	Всего разделов: 5	Всего листов выписки: 8
23.05.2023г. № КУВИ-001/2023-118496793			
Кадастровый номер:		78:12:0007007:2828	

Учетный номер части	Площадь, м2	Содержание ограничения в использовании или ограничения права на объект недвижимости или обременения объекта недвижимости
1	2	3
	Весь	<p>вид ограничения (обременения): ограничения прав на земельный участок, предусмотренные статьей 56 Земельного кодекса Российской Федерации; Срок действия: не установлен; реквизиты документа-основания: распоряжение Комитет по природопользованию, охране окружающей среды и обеспечению экологической безопасности Правительства Санкт-Петербурга "О внесении изменений в распоряжение Комитет по природопользованию, охране окружающей среды и обеспечению экологической безопасности от 02.08.2018 № 246-р" от 21.06.2021 № 252-р выдан: Комитет по природопользованию, охране окружающей среды и обеспечению экологической безопасности Правительства Санкт-Петербурга; Содержание ограничения (обременения): В границах водоохранных зон запрещается: 1) использование сточных вод в целях регулирования плодородия почв; 2) размещение кладбищ, скотомогильников, объектов размещения отходов производства и потребления, химических, взрывчатых, токсичных, отравляющих и ядовитых веществ, пунктов захоронения радиоактивных отходов; 3) осуществление авиационных мер по борьбе с вредными организмами; 4) движение и стоянка транспортных средств (кроме специальных транспортных средств), за исключением их движения по дорогам и стоянки на дорогах и в специально оборудованных местах, имеющих твердое покрытие; 5) строительство и реконструкция автозаправочных станций, складов горюче-смазочных материалов (за исключением случаев, если автозаправочные станции, склады горюче-смазочных материалов размещены на территориях портов, инфраструктуры внутренних водных путей, в том числе баз (сооружений) для стоянки маломерных судов, объектов органов федеральной службы безопасности), станций технического обслуживания, используемых для технического осмотра и ремонта транспортных средств, осуществление мойки транспортных средств; 6) размещение специализированных хранилищ пестицидов и агрохимикатов, применение пестицидов и агрохимикатов; 7) сброс сточных, в том числе дренажных, вод; 8) разведка и добыча общераспространенных полезных ископаемых (за исключением случаев, если разведка и добыча общераспространенных полезных ископаемых осуществляются пользователями недр, осуществляющими разведку и добычу иных видов полезных ископаемых, в границах предоставленных им в соответствии с законодательством Российской Федерации о недрах горных отводов и (или) геологических отводов на основании утвержденного технического проекта в соответствии со статьей 19.1 Закона Российской Федерации от 21 февраля 1992 года N 2395-1 "О недрах"); Реестровый номер границы: 78:00-6.474; Вид объекта реестра границ: Зона с особыми условиями использования территории; Вид зоны по документу: Водоохранная зона реки Невы (ИД 1241); Тип зоны: Водоохранная зона</p>

ПОЛНОЕ НАИМЕНОВАНИЕ ДОЛЖНОСТИ	 ДОКУМЕНТ ПОДПИСАН ЭЛЕКТРОННОЙ ПОДПИСЬЮ	инициалы, фамилия
	Сертификат: 3094B7974B3CA8E1F07A347CFAD6FA78 Владелец: ФЕДЕРАЛЬНАЯ СЛУЖБА ГОСУДАРСТВЕННОЙ РЕГИСТРАЦИИ, КАДАСТРА И КАРТОГРАФИИ Действителен: с 17.05.2022 по 10.08.2023	



**ПРАВИТЕЛЬСТВО САНКТ-ПЕТЕРБУРГА
АДМИНИСТРАЦИЯ
НЕВСКОГО РАЙОНА САНКТ-ПЕТЕРБУРГА**

пр. Обуховской Обороны, д. 163, Санкт-Петербург, 192131
Телефон: (812) 576 98 32, Факс: (812) 576 98 31
E-mail: rnevsky@tunev.gov.spb.ru, <http://www.gov.spb.ru>

26. 05. 2023 № 01-23-503/23-0-1

На № 05-26-94-552/20-1-5 от 23.05.2023

**Начальнику Агентства имущественных
отношений Восточного направления
СПГКУ «Имущества
Санкт-Петербурга»
Комитета имущественных отношений
Санкт-Петербурга**

Таран Ю.А.

**Новгородская ул., д. 20, лит. А,
пом. 2-Н,
Санкт-Петербург, 191124**

Адм. Невского р-на
№ 01-23-503/23-0-1
от 26.05.2023



Уважаемая Юлия Алексеевна!

Администрация Невского района Санкт-Петербурга на Ваше обращение в связи с заявлением Пучкова И.В., по вопросу принятия решения о проведение аукциона на право заключения договора аренды земельного участка с кадастровым номером 78:12:0007007:2828, расположенного по адресу: Российская Федерация, Санкт-Петербург, внутригородское муниципальное образование Санкт-Петербурга Муниципальный округ Невская застава, Глазурная улица, земельный участок 5в, площадью 21 кв.м, для размещения индивидуального гаража, сроком на 5 лет, сообщает, что не возражает.

Заместитель главы администрации

Д.А.Захаров

Цыплухин М.В.
576-98-44





ПРАВИТЕЛЬСТВО САНКТ-ПЕТЕРБУРГА

**КОМИТЕТ ПО БЛАГОУСТРОЙСТВУ
САНКТ-ПЕТЕРБУРГА**

Караванная ул., 9, лит. А, Санкт-Петербург, 191023
тел. (812) 576-1204, факс (812) 312-7962
E-mail: kb@gov.spb.ru
http://www.gov.spb.ru

ОКПО 64222979 ОКОГУ 23260 ОГРН 1099847031570
ИНН/КПП 7840424142/784101001

№01-17-1071/23-0-0 от 25.05.2023

**Начальнику Агентства
имущественных отношений
Восточного направления
Санкт-Петербургского
государственного казенного
учреждения «Имущество
Санкт-Петербурга»**

Таран Ю.А.

На № _____ от _____

Уважаемая Юлия Алексеевна!

Рассмотрев обращение Санкт-Петербургского государственного казенного учреждения «Имущество Санкт-Петербурга» от 23.05.2023 № 05-26-94552/20-1-4 по вопросу предоставления сведений об имеющихся ограничениях на использование земельного участка площадью 21,0 кв.м, с кадастровым номером 78:12:0007007:2828, расположенного по адресу: Санкт-Петербург, внутригородское муниципальное образование Санкт-Петербурга муниципальный округ Невская застава, Глазурная улица, земельный участок 5в (далее – земельный участок), в целях размещения индивидуального гаража сроком на 5 (пять) лет, Комитет по благоустройству Санкт-Петербурга (далее – Комитет) в пределах своей компетенции сообщает следующее.

Рассматриваемый земельный участок фактически используется в запрашиваемых целях, расположен вне границ территорий зеленых насаждений общего пользования городского значения, территорий зеленых насаждений общего пользования резерва озеленения, территорий зеленых насаждений, выполняющих специальные функции (в части уличного озеленения), лесных участков, находящихся в государственной собственности Санкт-Петербурга, целью использования земельного участка не является размещение стоянки грузовых транспортных средств, вследствие чего, ограничения на использование земельного участка по вопросам, отнесенным к компетенции Комитета постановлением Правительства Санкт-Петербурга от 16.09.2015 № 800 «Об утверждении Положения о порядке взаимодействия исполнительных органов государственной власти Санкт-Петербурга при подготовке и принятии решений о предоставлении земельных участков для целей, не связанных со строительством», отсутствуют.

**Заместитель
председателя Комитета**

**ДОКУМЕНТ ПОДПИСАН
ЭЛЕКТРОННОЙ ПОДПИСЬЮ**

Сертификат 00A866D0ABC7C99049BE2D6EE334A14969
Владелец Орлов Сергей Николаевич
Действителен с 17.03.2022 по 10.06.2023

С.Н.Орлов

Степанова М.В.
(812) 576-12-72





ПРАВИТЕЛЬСТВО САНКТ-ПЕТЕРБУРГА
КОМИТЕТ ПО ГРАДОСТРОИТЕЛЬСТВУ
И АРХИТЕКТУРЕ

УПРАВЛЕНИЕ ЗАСТРОЙКИ ГОРОДА

пл. Ломоносова, д. 2, Санкт-Петербург, 191023
Тел.: (812) 576-16-00 Факс: (812) 710-48-03
E-mail: kga@kga.gov.spb.ru Сайт: http://www.kgainfo.spb.ru

№ _____

На № 05-26-94552/20-1-4 от 23.05.2023

Санкт-Петербургское государственное
казённое учреждение «Имущество
Санкт-Петербурга»
Агентство имущественных отношений
восточного направления
Комитета имущественных отношений
Санкт-Петербурга

Администрация Невского района
Санкт-Петербурга

№01-47-5-19352/23 от 08.06.2023
Сведения для принятия решения о предоставлении
земельного участка в аренду для целей, не связанных
со строительством, в соответствии с постановлением
Правительства СПб от 16.09.2015 №800

1. Содержание запроса:

Сведения для принятия решения о предоставлении земельного участка площадью 21 кв.м в аренду для целей, не связанных со строительством.

2. Адрес объекта по запросу:

Санкт-Петербург, внутригородское муниципальное образование Санкт-Петербурга муниципальный округ Невская застава, Глазурная улица, земельный участок 5в, кадастровый номер 78:12:0007007:2828.

3. Функциональное назначение:

Для размещения индивидуального гаража.

4. Функциональная(ые) зона(ы) в соответствии с Законом СПб от 22.12.2005 № 728-99 "О Генеральном плане Санкт-Петербурга":

ЗЖД - Зона среднеэтажной и многоэтажной многоквартирной жилой застройки с включением объектов общественно-деловой застройки, а также объектов инженерной инфраструктуры, связанных с обслуживанием данной зоны.

5. Градостроительная документация по планировке территории - проект планировки и проект межевания (далее ППТ и ПМ):

Распоряжение на разработку ППТ и ПМ отсутствует.

6. Объединенные зоны охраны объектов культурного наследия, объекты культурного наследия в соответствии с Законом СПб от 24.12.2008 № 820-7:

ДОКУМЕНТ ПОДПИСАН
ЭЛЕКТРОННОЙ ПОДПИСЬЮ

Сертификат 1545934215F5A64E5AE6B0627A5819EA
Владелец Марковская Лидия Васильевна
Действителен с 29.09.2022 по 23.12.2023

**Вне границ объединенных зон охраны объектов культурного наследия.
Объекты культурного наследия не выявлены.**

7. Закон СПб от 08.10.2007 № 430-85 «О зеленых насаждениях общего пользования»:

Участок отсутствует в Перечне зеленых насаждений общего пользования городского значения, в Перечне зеленых насаждений общего пользования местного значения и в Перечне территорий зеленых насаждений общего пользования резерва озеленения, указанных в приложениях 1, 4 и 7 к Закону.

8. Сведения об объектах инженерно-технического обеспечения, в том числе о расположенных в границах земельного участка охранных зонах электрических сетей и сетей инженерно-технического обеспечения:

Земельный участок расположен в границах охранной зоны транспорта (4 подзоны приаэродромной территории аэродрома Санкт-Петербурга (Пулково)).

9. Иные градостроительные ограничения:

Земельный участок расположен в границе водоохранной зоны водного объекта.

10. Предназначенные к размещению на земельном участке объекты федерального значения, регионального значения или объекты местного значения в соответствии с утвержденными документами территориального планирования и (или) документацией по планировке территории:

Отсутствуют.

11. Предназначенные к размещению на земельном участке здания или сооружения в соответствии с государственной программой Российской Федерации, государственной программой Санкт-Петербурга или адресной инвестиционной программой:

Отсутствуют.

12. Дополнительная информация:

Комитет письмом от 03.02.2023 № 01-47-5-2768/23 по запросу СПб ГКУ «Имущество Санкт-Петербурга» Комитета имущественных отношений Санкт-Петербурга направил сведения в отношении земельного участка, в границах которого расположен рассматриваемый земельный участок, по адресу: Санкт-Петербург, Глазурная, дом 10, литера Г1, №13, площадью 24 кв.м, в связи с поступившим в Комитет имущественных отношений заявлением о предварительном согласовании предоставления в собственность земельного участка, на котором расположен гараж.

В соответствии с приложением 6 к Правилам землепользования и застройки Санкт-Петербурга, утвержденным постановлением Правительства Санкт-Петербурга от 21.06.2016 № 524 (далее - Правила), рассматриваемый земельный участок расположен в границах территории, в отношении которой предусматривается осуществление деятельности по комплексному развитию.

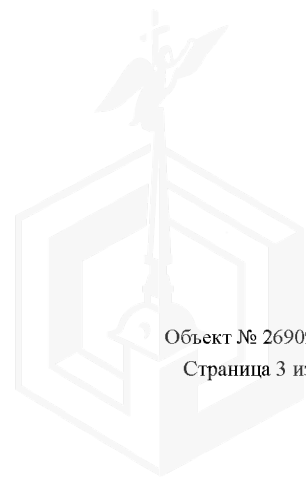
В соответствии с Федеральным законом от 24.11.1995 № 181-ФЗ «О социальной защите инвалидов в Российской Федерации» места для строительства гаража или стоянки для технических и других средств передвижения предоставляются инвалидам вблизи места жительства с учетом градостроительных норм.

В соответствии с Правилами благоустройства территории Санкт-Петербурга, утвержденными постановлением Правительства Санкт-Петербурга от 09.11.2016 № 961:

- гараж-бокс относится к элементам благоустройства;**
- гараж-бокс - некапитальное нестационарное строение, предназначенное для стоянки (хранения), ремонта и технического обслуживания автомобиля, или мотоцикла, или другого транспортного средства, площадью не более 22 кв.м, высотой не более 4 м.**

**Заместитель начальника Управления
застройки города**

Л.В. Марковская





ПРАВИТЕЛЬСТВО САНКТ-ПЕТЕРБУРГА

КОМИТЕТ ПО ГОСУДАРСТВЕННОМУ
КОНТРОЛЮ, ИСПОЛЬЗОВАНИЮ
И ОХРАНЕ ПАМЯТНИКОВ ИСТОРИИ
И КУЛЬТУРЫ

САНКТ-ПЕТЕРБУРГСКОЕ
ГОСУДАРСТВЕННОЕ КАЗЕННОЕ
УЧРЕЖДЕНИЕ
"ЦЕНТР ИНФОРМАЦИОННОГО
ОБЕСПЕЧЕНИЯ ОХРАНЫ ОБЪЕКТОВ
КУЛЬТУРНОГО НАСЛЕДИЯ"
(СПб ГКУ ЦИОООКН)

ул. Зодчего Росси, д. 1-3, Санкт-Петербург, 191011
тел. (812) 417-2232
<http://cioookn.kgiop.gov.spb.ru>

№01-43-11941/23-0-1 от 24.05.2023

№ 01-43-11941/23-0-0 от 23.05.2023

На № 05-26-94552/20-1-4 от 23.05.2023

На Ваше обращение сообщаем, что земельный участок по адресу: **Российская Федерация, Санкт-Петербург, внутригородское муниципальное образование Санкт-Петербурга муниципальный округ Невская застава, Глазурная улица, земельный участок 5в** (кадастровый номер: 78:12:0007007:2828) расположен в границах:

– вне зон охраны объектов культурного наследия.

Закон Санкт-Петербурга от 19.01.2009 № 820-7 (в редакции, вступившей в силу 16.04.2023) "О границах объединенных зон охраны объектов культурного наследия, расположенных на территории Санкт-Петербурга, режимах использования земель и требованиях к градостроительным регламентам в границах указанных зон".

В пределах границ вышеуказанного земельного участка отсутствуют объекты (выявленные объекты) культурного наследия; объекты культурного наследия, включенные в Единый государственный реестр объектов культурного наследия (памятников истории и культуры) народов Российской Федерации, а также защитная зона объектов культурного наследия.

К границам участка непосредственно не примыкают объекты (выявленные объекты) культурного наследия.

Согласно приказу Минкультуры России от 30.10.2020 № 1295 (ред. от 19.10.2022) «Об утверждении предмета охраны, границ территории и требований к градостроительным регламентам в границах территории исторического поселения федерального значения город Санкт-Петербург» (далее – историческое поселение), участок расположен вне границ территории исторического поселения.

Данное письмо носит информативный характер и не является разрешением на производство работ.

**Начальник отдела информации об
объектах культурного наследия и
режимах зон охраны**

Долгушина М.И.
(812) 417-43-46

**Начальнику Агентства имущественных
отношений Восточного направления
СПб ГКУ "Имущество Санкт-Петербурга"**

Таран Ю.А.

ДОКУМЕНТ ПОДПИСАН
ЭЛЕКТРОННОЙ ПОДПИСЬЮ

Сертификат 00CDFC792B66C41EB232883D93E72D081D
Владелец Коробкова Елена Валентиновна
Действителен с 11.10.2022 по 04.01.2024

Е.В. Коробкова



ПРАВИТЕЛЬСТВО САНКТ-ПЕТЕРБУРГА

**КОМИТЕТ ПО ИНВЕСТИЦИЯМ
САНКТ-ПЕТЕРБУРГА**

Новгородская ул., д. 20, литер А, помещение 2-Н,
Санкт-Петербург, 191144

Тел. (812) 576-60-41 Факс (812) 576-60-81
e-mail: info@cisp.gov.spb.ru
http://www.gov.spb.ru

ОКПО 71436333 ОКОГУ 23900280 ОГРН 1047844000082
ИНН/КПП 7842005556/784201001

01.06.2023 № 01-14-1628/23-0-0

На № _____ от _____

Директору
СПб ГКУ «Имущество
Санкт-Петербурга»

Засядь-Волку А.В

Уважаемый Александр Владимирович!

Комитет по инвестициям Санкт-Петербурга (далее – Комитет) рассмотрел Ваши обращения от 23.05.2023 №№ 04-07-9751/23-0-0, 05-26-94552/20-1-4, 04-26-27895/21-0-30, 04-19-22765/21-0-4 и сообщает, что решения о предварительном согласовании предоставления земельных участков или предоставления объектов недвижимости по адресам:

Санкт-Петербург, муниципальное образование муниципальный округ Ржевка, Братская улица, земельный участок 28 (западнее дома 10, литера А по Братской улице), с кадастровым номером 78:11:0613602:3449;

Санкт-Петербург, внутригородское муниципальное образование Санкт-Петербурга муниципальный округ Невская застава, Глазурная улица, земельный участок 5в, с кадастровым номером 78:12:0007007:2828;

Санкт-Петербург, внутригородское муниципальное образование города федерального значения Санкт-Петербурга муниципальный округ Полюстрово, Шафировский проспект, земельный участок 123 (западнее дома 17, корпус 1, литера А) с кадастровым номером 78:11:0005601:1319 для строительства, проведения работ по приспособлению для современного использования не принимались и не готовятся.

В отношении земельного участка по адресу: Санкт-Петербург, Парашютная улица, участок 6 (северо-западнее пересечения с улицей Маршала Новикова) Комитет на основании заявления от 24.01.2018 о предоставлении земельного участка без проведения торгов в соответствии с Положением о порядке взаимодействия исполнительных органов государственной власти Санкт-Петербурга при подготовке и принятии решений о предоставлении объектов недвижимости, находящихся в собственности Санкт-Петербурга, для строительства, реконструкции и проведения работ по приспособлению для современного использования, утвержденным постановлением Правительства Санкт-Петербурга от 21.07.2015 № 656, осуществляет подготовку документов в целях размещения в его границах объекта спорта.

**Заместитель председателя
Комитета**

А.Д.Губарев



ДОКУМЕНТ ПОДПИСАН
ЭЛЕКТРОННОЙ ПОДПИСЬЮ

Сертификат 5305883328B840F8D93967C593613718
Владелец Губарев Алексей Дмитриевич
Действителен с 07.02.2023 по 02.05.2024



ПРАВИТЕЛЬСТВО САНКТ-ПЕТЕРБУРГА
КОМИТЕТ ПО СТРОИТЕЛЬСТВУ

Мойки р. наб., д.76, Санкт-Петербург, 190000
Тел.: (812) 576-30-60 Факс: (812) 576-31-00
E-mail: ks@kstr.gov.spb.ru
<http://www.gov.spb.ru>

**Санкт-Петербургское
государственное казенное
учреждение
«Имущество Санкт-Петербурга»**

№01-50-6392/23-0-1 от 05.06.2023

На № 04-26-23746/23-0-3 от 24.05.2023;

05-26-48719/23-0-2 от 23.05.2023; 04-07-9843/23-0-0 от 23.05.2023;

04-07-9846/23-0-0 от 23.05.2023; 05-26-94552/20-1-4 от 23.05.2023;

04-07-9751/23-0-0 от 23.05.2023; 04-07-9887/23-0-0 от 24.05.2023;

04-19-22765/21-0-4 от 23.05.2023.

Комитетом по строительству рассмотрены запросы о предоставлении информации о земельных участках, находящихся в государственной собственности, относящихся к землям населенных пунктов, расположенных по следующим адресам:


1	Санкт-Петербург, Гражданский проспект, участок 1, (северо-западнее дома 131, литера А по Гражданскому проспекту), с кадастровым номером 78:10:0005545:1008, находящегося в государственной собственности, без проведения торгов, площадью 2150 кв.м., для хранения транспортных средств некоммерческими организациями автовладельцев, сроком на 3 года (заявление Гаражно-строительный кооператив «Ласточка»)
2	Санкт-Петербург, муниципальный округ Константиновское, территория Сергиево, проспект Ленина, (севернее дома 1, литера А), ориентировочной площадью 700 кв.м., для хранения автотранспорта
3	Санкт-Петербург, Иркутская улица, участок 105, (западнее дома 4, литера В), кадастровый номер 78:14:0007602:1015, площадью 1897 кв.м., для размещения склада
4	Санкт-Петербург, внутригородское муниципальное образование города федерального значения Санкт-Петербурга муниципальный округ Горелово, территория Старо-Паново, улица Красных Зорь, земельный участок 3, кадастровый номер 78:40:0852301:1273, площадью 250 кв.м., для размещения некоммерческой автостоянки (10 и менее авто) с ограниченным доступом (без взимания платы)
5	Санкт-Петербург, внутригородское муниципальное образование Санкт-Петербурга муниципальный округ Невская застава, Глазурная улица, земельный участок 5в, с кадастровым номером 78:12:0007007:2828, площадью 21 кв.м., для размещения индивидуального гаража, сроком на 5 лет
6	Санкт-Петербург, муниципальное образование муниципальный округ Ржевка, Братская улица, земельный участок 28, (западнее дома 10, литера А по Братской улице), с кадастровым номером 78:11:0613602:3449, площадью 1066 кв.м., для размещения закрытой автостоянки, сроком на 5 лет
7	Санкт-Петербург, муниципальное образование г. Колпино, территория Ижорский завод, земельный участок 15, с кадастровым номером 78:37:0017212:5954, площадью 10720 кв.м., для складского использования, сроком на 5 лет
8	Санкт-Петербург, внутригородское муниципальное образование города федерального значения Санкт-Петербурга муниципальный округ Полюстрово, Шафировский проспект,

земельный участок 123, (западнее дома 17, корпус 1, литера А), с кадастровым номером 78:11:0005601:1319, площадью 1670 кв.м., для размещения складов, сроком на 5 лет

Обращаю внимание на п. 2. В отношении земельного участка по адресу: Санкт-Петербург, муниципальный округ Константиновское, территория Сергиево, проспект Ленина, (севернее дома 1, литера А), ориентировочной площадью 700 кв.м., для хранения автотранспорта, следует отметить, что в непосредственной близости от парковочной зоны размещено существующее образовательное учреждение. Обязательным к соблюдению является требование о разрыве автостоянок до границ участков общеобразовательных учреждений (50 метров), согласно таб. 7.1.1 СанПиН 2.2.1/2.1.1.1200-03 «Санитарно-защитные зоны и санитарная классификация предприятий, сооружений и иных объектов».

Сведения о наличии оснований для отказа в предварительном согласовании предоставления указанных земельных участков для целей, не связанных со строительством, в Комитете по строительству отсутствуют.

**Заместитель председателя
Комитета по строительству**



В.Е.Усков





ПРАВИТЕЛЬСТВО САНКТ-ПЕТЕРБУРГА

**КОМИТЕТ ПО ЭНЕРГЕТИКЕ
И ИНЖЕНЕРНОМУ ОБЕСПЕЧЕНИЮ**

Новгородская ул., д. 20, литера А, Санкт-Петербург, 191144
Тел. (812) 576-58-01
E-mail: kenerg@keio.gov.spb.ru
<http://www.gov.spb.ru>

№01-16-10173/23-0-1 от 29.05.2023

На № _____ от _____

**СПб ГКУ
«Имущество Санкт-Петербурга»**

Комитет по энергетике и инженерному обеспечению (далее - КЭиИО), рассмотрев обращение СПб ГКУ «Имущество Санкт-Петербурга» от 23.05.2023 № 05-26-94552/20-1-4 (вх. от 23.05.2023 № 01-16-10173/23-0-0) по вопросу технической возможности использования (предоставление в аренду без проведения торгов) с учётом наличия электрических сетей и сетей инженерно-технического обеспечения земельного участка, с кадастровым номером 78:12:0007007:2828, площадью 21 кв.м, расположенного по адресу: Российская Федерация, Санкт-Петербург, внутригородское муниципальное образование Санкт-Петербурга муниципальный округ Невская застава, Глазурная улица, земельный участок 5в (далее – Участок), для размещения индивидуального гаража, сообщает следующее.

Применительно к рассматриваемому земельному участку – согласно Региональной информационной системе («Геоинформационная система Санкт-Петербурга») градостроительные ограничения, связанные с охранными зонами электрических сетей и сетей инженерно-технического обеспечения, отсутствуют.

В границах рассматриваемого земельного участка также могут находиться охранные зоны объектов инженерной инфраструктуры, инженерных сетей и сооружений на них, не находящихся в ведении организаций инженерно-энергетического комплекса. Необходимость соблюдения их охранных зон либо выноса данных объектов может быть установлена застройщиком также по результатам выполнения проектной документации на актуальной топографической подоснове с учетом планировочного решения по размещению объекта.

Планировочное решение по размещению объекта согласовать с организациями, эксплуатирующими соответствующие электрические сети и сети инженерно-технического обеспечения (в случае их выявления).

На последующих стадиях реализации проекта (в случае необходимости проектирования, выполнения строительного-монтажных работ, размещения) обеспечить охранные зоны электрических сетей и сетей инженерно-технического обеспечения (в том числе в случае их выявления).

С целью подключения планируемого к размещению объекта к электрическим сетям и сетям инженерно-технического обеспечения (в случае наличия потребности в инженерном обеспечении) арендатору самостоятельно в установленном порядке

получить технические условия подключения соответствующих предприятий энергетического комплекса Санкт-Петербурга. Срок ввода объекта увязать со сроками подключения, указанными в технических условиях.

Правообладателю земельных участков предлагаем предусмотреть следующие обязательства арендатора:

- соблюдение установленных законодательством ограничений использования земельных участков в границах зон с особыми условиями использования территорий;
- обеспечение беспрепятственного допуска персонала для проведения аварийно-восстановительных и иных работ на объектах, в отношении которых установлены охранные зоны;
- согласование планировочного решения по размещению объектов на земельных участках, расположенных (частично или полностью) в границах зон с особыми условиями использования территории, с соответствующими ресурсоснабжающими организациями, при необходимости обеспечить вынос инженерных сетей в установленном порядке;
- возмещение правообладателем вреда, нанесенного третьим лицам, электросетевым объектам, сетям инженерно-технического обеспечения при размещении объектов в охранных зонах, в том числе при возникновении аварийных ситуаций;
- при размещении каких-либо объектов в зонах с особыми условиями использования территории осуществить демонтаж таких объектов в сроки, установленные в требовании (уведомлении) организации, осуществляющей эксплуатацию объекта, в отношении которого установлена соответствующая охранная зона.

**Заместитель
председателя Комитета**

ДОКУМЕНТ ПОДПИСАН
ЭЛЕКТРОННОЙ ПОДПИСЬЮ

Сертификат 009100AFA96943AB1702A87408724A6EF8
Владелец Мельникова Светлана Анатольевна
Действителен с 23.03.2022 по 16.06.2023

А.Мельникова

Кузнецова Полина Андреевна
576-58-63



Куда:
Комитет имущественных отношений Санкт-Петербурга.
Заместителю председателя Комитета
Фёдорову К. В.

На Ваш:
05-27-71419/23-0-1 от 18.07.2023

От:
Пучкова И.В.
+79217948233
ilyaspb@mail.ru

Уважаемый Кирилл Валентинович!

Благодарю Вас за ответ.

Подтверждаю, что на земельном участке, находящемся по адресу г. Санкт-Петербург, муниципальный округ Невская застава, Глазурная улица, участок 5в, кадастровый номер 78:12:0007007:2828 (далее – Участок), расположен мой гараж, принадлежащий мне на правах собственности на основании приложенных документов.

Также, настоящим письмом гарантирую освобождение Участка от своего имущества в добровольном порядке в десятидневный срок со дня составления протокола о результатах аукциона в случае, если я не окажусь победителем аукциона.

Приложение:
Файл:
Удостоверение на гараж + ДКП.pdf

С уважением,
Пучков Илья Вячеславович



АКТ
обследования земельного участка

АКТ
обследования земельного участка

«24» мая 2023 г.

Сотрудником СПб ГКУ «Имущество Санкт-Петербурга» Сафоновым О.Ю.
в рамках рассмотрения заявления _____ от _____ о предоставлении
государственной услуги проведено полевое обследование земельного участка:

1. Район: Невский Российская Федерация, Санкт-Петербург, внутригородское муниципальное образование Санкт-Петербурга муниципальный округ Невская застава, Глазурная улица, земельный участок 5в
3. Площадь: 21 кв. м.
4. Кадастровый номер: 78:12:0007007:2828

В результате полевого обследования установлено:

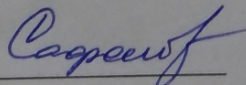
Земельный участок свободен, не используется, не огорожен, доступ не ограничен.

На земельном участке расположен индивидуальный гараж

Приложения:

1. материалы фотофиксации (1 л.)
2. схема земельного участка

Инспектор по земельным участкам
отдела проведения проверок и обследований
земельных участков и объектов нежилого фонда
СПб ГКУ «Имущество Санкт-Петербурга»




(подпись)


Сафонов О.Ю.
(ФИО)

Акт согласован:

Начальник отдела проведения проверок и обследований
земельных участков и объектов нежилого фонда
СПб ГКУ «Имущество Санкт-Петербурга»



(подпись)


Яковлев А.Р.
(ФИО)

ФОТОТАБЛИЦА

Фото № 1



Фото № 2

