



ПРАВИТЕЛЬСТВО САНКТ-ПЕТЕРБУРГА

**КОМИТЕТ ИМУЩЕСТВЕННЫХ ОТНОШЕНИЙ САНКТ-ПЕТЕРБУРГА**

**РАСПОРЯЖЕНИЕ**

ОКУД

- 7. 04. 2023

№ 8 6 4 -РЗ

**О проведении аукциона по продаже  
земельного участка для индивидуального  
жилищного строительства**

Во исполнение подпункта 1 пункта 7 статьи 39.18 Земельного кодекса Российской Федерации (далее – ЗК РФ), в связи с поступившим(и) в Комитет имущественных отношений Санкт-Петербурга (далее – Комитет) в соответствии с пунктом 4 статьи 39.18 ЗК РФ заявлением/заявлениями о намерении участвовать в аукционе по продаже земельного участка для индивидуального жилищного строительства:

1. Провести открытый аукцион по продаже земельного участка для индивидуального жилищного строительства, расположенного на территории Санкт-Петербурга, государственная собственность на который не разграничена (далее – Участок), со следующими характеристиками: адрес Участка: Российская Федерация, Санкт-Петербург, внутригородское муниципальное образование Санкт-Петербурга поселок Понтонный, Корчминская улица, земельный участок 23; кадастровый номер: 78:37:0017501:5506;

площадь: 1202 кв.м;

вид разрешенного использования: для индивидуального жилищного строительства;

категория земель: земли населенных пунктов;

обременения (ограничения прав на Участок):

а) охранный зона транспорта (наименование «Третья подзона приаэродромной территории аэродрома совместного базирования «Пушкин», реестровый номер 78:00-6.547) площадью 1202 кв.м;

б) водоохранная зона ручья без названия (ИД 1604) (реестровый номер 78:37-6.350) площадью 1 кв.м;

в) прибрежная защитная полоса ручья без названия (ИД 1604) (реестровый номер 78:37-6.351) площадью 1 кв.м.

2. Установить следующее:

2.1. Начальная цена предмета аукциона: 4 986 912 рублей 41 копейка.

2.2. Шаг аукциона: 149 600 рублей 00 копеек.

2.3. Размер задатка: 2 494 000 рублей 00 копеек.

2.4. Форма платежа: единовременно.

3. Определить срок проведения аукциона: II квартал 2023 года – IV квартал 2023 года.

4. Форма проведения аукциона - электронная, оператор электронной площадки – АО «Сбербанк - Автоматизированная система торгов» ([utp.sberbank-ast.ru](http://utp.sberbank-ast.ru)).

5. Участниками аукциона по продаже Участка в соответствии с требованиями, установленными абзацем вторым пункта 10 статьи 39.11 ЗК РФ, могут являться только граждане.

6. В течение 10 рабочих дней после поступления в Комитет из уполномоченных исполнительных органов государственной власти Санкт-Петербурга документов, необходимых

для подготовки извещения о проведении аукциона по продаже Участка, Комитет передает в Санкт-Петербургское государственное казенное учреждение «Имущество Санкт-Петербурга» (далее – Учреждение) комплект документов для организации и проведения указанного аукциона от лица Комитета.

7. Учреждению после поступления документов в соответствии с пунктом 6 настоящего распоряжения обеспечить:

7.1. проведение аукциона по продаже Участка в сроки, установленные пунктом 3 настоящего распоряжения.

7.2. заключение договора купли-продажи Участка с победителем аукциона или иным лицом, с которым договор купли-продажи Участка подлежит заключению в соответствии с действующим законодательством.

8. Считать настоящее распоряжение решением о проведении аукциона по продаже Участка.

9. Управлению информатизации и автоматизации Комитета в течение 10 рабочих дней обеспечить размещение настоящего распоряжения на официальном сайте Комитета по адресу [www.comtim.spb.ru](http://www.comtim.spb.ru) в информационно-телекоммуникационной сети «Интернет».

10. Контроль за выполнением настоящего распоряжения возложить на заместителя председателя Комитета, координирующего и контролирующего деятельность Управления землеустройства и обеспечения кадастровых работ, начальника Управления информатизации и автоматизации по принадлежности вопросов.

**Заместитель  
председателя Комитета**



**К.А. Кононевская**



**Филиал публично-правовой компании "Роскадастр" по Санкт-Петербургу**

полное наименование органа регистрации прав

Выписка из Единого государственного реестра недвижимости об объекте недвижимости

Сведения о характеристиках объекта недвижимости

На основании запроса от 16.03.2023, поступившего на рассмотрение 16.03.2023, сообщаем, что согласно записям Единого государственного реестра недвижимости:


Раздел 1 Лист 1

Земельный участок			
вид объекта недвижимости			

Лист № 1 раздела 1	Всего листов раздела 1: 3	Всего разделов: 7	Всего листов выписки: 12
--------------------	---------------------------	-------------------	--------------------------


16.03.2023г. № КУВИ-001/2023-64291555	
Кадастровый номер:	78:37:0017501:5506
Номер кадастрового квартала:	78:37:0017501
Дата присвоения кадастрового номера:	02.03.2023

Ранее присвоенный государственный учетный номер:	данные отсутствуют
Адрес:	Российская Федерация, Санкт-Петербург, внутригородское муниципальное образование Санкт-Петербурга поселок Понтонный, Корчминская улица, земельный участок 23
Площадь:	1202 +/- 12
Кадастровая стоимость, руб.:	4986912.41
Кадастровые номера расположенных в пределах земельного участка объектов недвижимости:	данные отсутствуют
Кадастровые номера объектов недвижимости, из которых образован объект недвижимости:	данные отсутствуют
Кадастровые номера образованных объектов недвижимости:	данные отсутствуют
Категория земель:	Земли населенных пунктов
Виды разрешенного использования:	Для индивидуального жилищного строительства
Сведения о кадастровом инженере:	образование земельного участка из земель, находящихся в государственной или муниципальной собственности, расположенного по адресу: Российская Федерация, Санкт-Петербург, внутригородское муниципальное образование Санкт-Петербурга поселок Понтонный, Корчминская улица, земельный участок 23
Сведения о лесах, водных объектах и об иных природных объектах, расположенных в пределах земельного участка:	данные отсутствуют
Сведения о том, что земельный участок полностью расположен в границах зоны с особыми условиями использования территории, территории объекта культурного наследия, публичного сервитута:	данные отсутствуют

 ДОКУМЕНТ ПОДПИСАН ЭЛЕКТРОННОЙ ПОДПИСЬЮ Сертификат: 3094B7974B3CA8E1F07A347CFAD6FA78 Владелец: ФЕДЕРАЛЬНАЯ СЛУЖБА ГОСУДАРСТВЕННОЙ РЕГИСТРАЦИИ, КАДАСТРА И КАРТОГРАФИИ Действителен: с 17.05.2022 по 10.08.2023
---

полное наименование должности	инициалы, фамилия
-------------------------------	-------------------



Земельный участок			
вид объекта недвижимости			
Лист № 2 раздела 1	Всего листов раздела 1: 3	Всего разделов: 7	Всего листов выписки: 12
16.03.2023г. № КУВИ-001/2023-64291555			
Кадастровый номер:	78:37:0017501:5506		
Сведения о том, что земельный участок расположен в границах особой экономической зоны, территории опережающего социально-экономического развития, зоны территориального развития в Российской Федерации, игровой зоны:	данные отсутствуют		
Сведения о том, что земельный участок расположен в границах особо охраняемой природной территории, охотничьих угодий, лесничеств:	данные отсутствуют		
Сведения о результатах проведения государственного земельного надзора:	данные отсутствуют		
Сведения о расположении земельного участка в границах территории, в отношении которой утвержден проект межевания территории:	данные отсутствуют		
Условный номер земельного участка:	116		
Сведения о принятии акта и (или) заключении договора, предусматривающих предоставление в соответствии с земельным законодательством исполнительным органом государственным органом власти или органом местного самоуправления, находящегося в государственной или муниципальной собственности земельного участка для строительства наемного дома социального использования или наемного дома коммерческого использования:	данные отсутствуют		
Сведения о том, что земельный участок или земельные участки образованы на основании решения об изъятии земельного участка и (или) расположенного на нем объекта недвижимости для государственных или муниципальных нужд:	данные отсутствуют		
Сведения о том, что земельный участок образован из земель или земельного участка, государственная собственность на которые не разграничена:	Земельный участок образован из земель или земельного участка, государственная собственность на которые не разграничена. В соответствии с Федеральным законом от 25 октября 2001 г. № 137-ФЗ "О введении в действие Земельного кодекса Российской Федерации" орган Комитет имущественных отношений уполномочен на распоряжение таким земельным участком.		
Сведения о наличии земельного спора о местоположении границ земельных участков:	данные отсутствуют		
Статус записи об объекте недвижимости:	Сведения об объекте недвижимости имеют статус "актуальные"		
Особые отметки:	Для данного земельного участка обеспечен доступ посредством земельного участка (земельных участков) с кадастровым номером (кадастровыми номерами): земли общего пользования. Сведения об ограничениях права на объект недвижимости, обременениях данного объекта, не зарегистрированных		
полное наименование должности	 ДОКУМЕНТ ПОДПИСАН ЭЛЕКТРОННОЙ ПОДПИСЬЮ Сертификат: 3094B7974B3CA8E1F07A347CFAD6FA78 Владелец: ФЕДЕРАЛЬНАЯ СЛУЖБА ГОСУДАРСТВЕННОЙ РЕГИСТРАЦИИ, КАДАСТРА И КАРТОГРАФИИ Действителен: с 17.05.2022 по 10.08.2023		инициалы, фамилия

Земельный участок			
вид объекта недвижимости			
Лист № 3 раздела 1	Всего листов раздела 1: 3	Всего разделов: 7	Всего листов выписки: 12
16.03.2023г. № КУВИ-001/2023-64291555			
Кадастровый номер:		78:37:0017501:5506	
		<p>в реестре прав, ограничений прав и обременений недвижимого имущества: вид ограничения (обременения): ограничения прав на земельный участок, предусмотренные статьей 56 Земельного кодекса Российской Федерации; срок действия: с 02.03.2023; реквизиты документа-основания: распоряжение комитета по природопользованию, охране окружающей среды и обеспечению экологической безопасности Правительства Санкт-Петербурга от 16.07.2019 № 412-р выдан: Комитет по природопользованию, охране окружающей среды и обеспечению экологической безопасности Правительства Санкт-Петербурга. вид ограничения (обременения): ограничения прав на земельный участок, предусмотренные статьей 56 Земельного кодекса Российской Федерации; срок действия: с 02.03.2023; реквизиты документа-основания: распоряжение комитета по природопользованию, охране окружающей среды и обеспечению экологической безопасности Правительства Санкт-Петербурга от 16.07.2019 № 412-р выдан: Комитет по природопользованию, охране окружающей среды и обеспечению экологической безопасности Правительства Санкт-Петербурга. Земельный участок подлежит снятию с государственного кадастрового учета по истечении пяти лет со дня его государственного кадастрового учета, если на него не будут зарегистрированы права. Сведения, необходимые для заполнения раздела: 2 - Сведения о зарегистрированных правах, отсутствуют.</p>	
Получатель выписки:		Шестакова Светлана Андреевна, действующий(ая) на основании документа "" КОМИТЕТ ИМУЩЕСТВЕННЫХ ОТНОШЕНИЙ САНКТ-ПЕТЕРБУРГА	

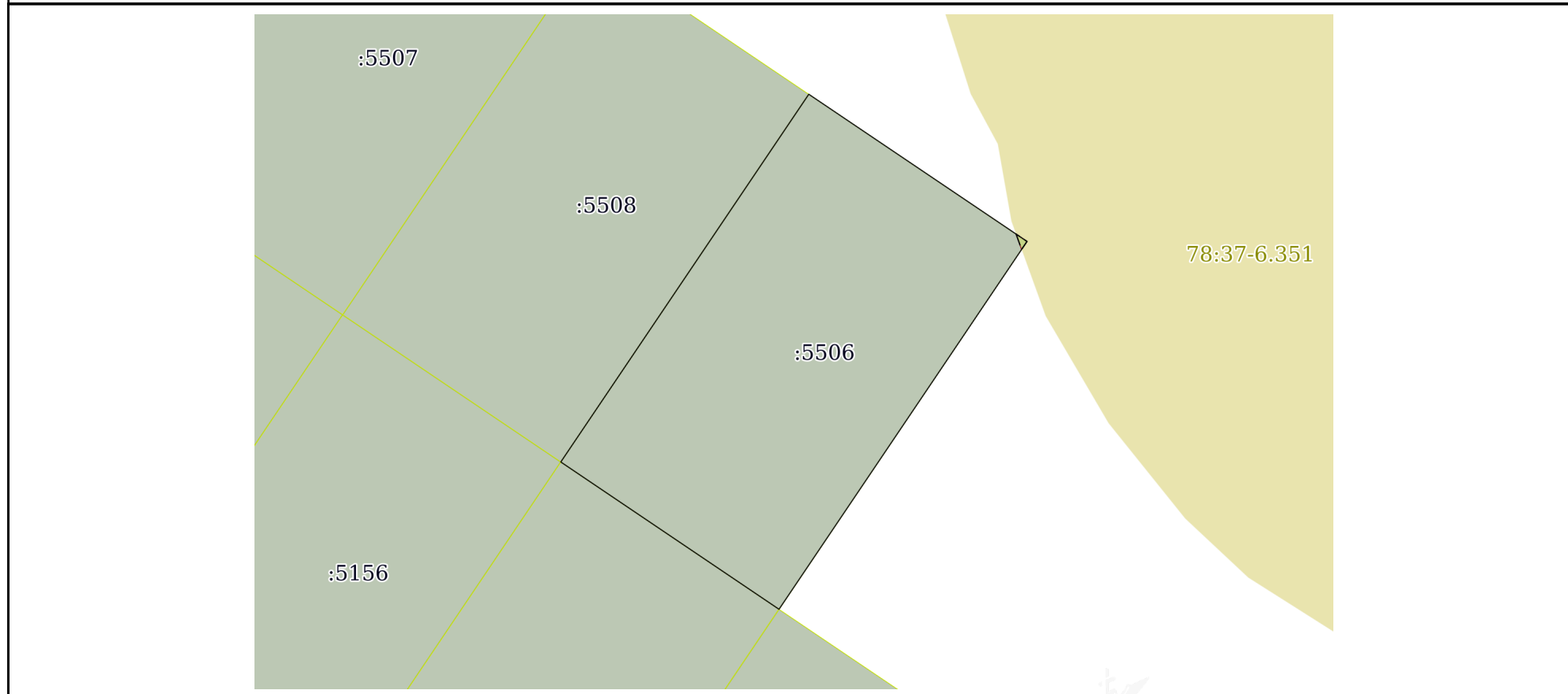
	ДОКУМЕНТ ПОДПИСАН ЭЛЕКТРОННОЙ ПОДПИСЬЮ	
Сертификат: 3094B7974B3CA8E1F07A347CFAD6FA78	Владелец: ФЕДЕРАЛЬНАЯ СЛУЖБА ГОСУДАРСТВЕННОЙ РЕГИСТРАЦИИ, КАДАСТРА И КАРТОГРАФИИ	инициалы, фамилия
полное наименование должности	Действителен: с 17.05.2022 по 10.08.2023	

Выписка из Единого государственного реестра недвижимости об объекте недвижимости


Описание местоположения земельного участка

Земельный участок			
вид объекта недвижимости			
Лист № 1 раздела 3	Всего листов раздела 3: 1	Всего разделов: 7	Всего листов выписки: 12
16.03.2023г. № КУВИ-001/2023-64291555			
Кадастровый номер:		78:37:0017501:5506	

План (чертеж, схема) земельного участка



Масштаб 1:600      Условные обозначения:

полное наименование должности	 ДОКУМЕНТ ПОДПИСАН ЭЛЕКТРОННОЙ ПОДПИСЬЮ	инициалы, фамилия
	Сертификат: 3094В7974ВЗСА8Е1F07А347СFAD6FA78 Владелец: ФЕДЕРАЛЬНАЯ СЛУЖБА ГОСУДАРСТВЕННОЙ РЕГИСТРАЦИИ, КАДАСТРА И КАРТОГРАФИИ Действителен: с 17.05.2022 по 10.08.2023	

## Выписка из Единого государственного реестра недвижимости об объекте недвижимости

## Описание местоположения земельного участка

Земельный участок			
вид объекта недвижимости			
Лист № 1 раздела 3.1	Всего листов раздела 3.1: 1	Всего разделов: 7	Всего листов выписки: 12
16.03.2023г. № КУВИ-001/2023-64291555			
Кадастровый номер:		78:37:0017501:5506	

Описание местоположения границ земельного участка							
№ п/п	Номер точки		Дирекционный угол	Горизонтальное проложение, м	Описание закрепления на местности	Кадастровые номера смежных участков	Сведения об адресах правообладателей смежных земельных участков
	начальная	конечная					
1	2	3	4	5	6	7	8
1	1.1.1	1.1.2	34°0.1'	44.99	данные отсутствуют	78:37:0017501:5508	данные отсутствуют
2	1.1.1	1.1.1			данные отсутствуют	78:37:0017501:5156	данные отсутствуют
3	1.1.2	1.1.3	123°59.6'	26.7	данные отсутствуют	данные отсутствуют	данные отсутствуют
4	1.1.3	1.1.4	213°59.6'	45.0	данные отсутствуют	данные отсутствуют	данные отсутствуют
5	1.1.4	1.1.1	304°0.7'	26.71	данные отсутствуют	78:37:0017501:5485	данные отсутствуют
6	1.1.4	1.1.4			данные отсутствуют	78:37:0017501:5488	данные отсутствуют

полное наименование должности		ДОКУМЕНТ ПОДПИСАН ЭЛЕКТРОННОЙ ПОДПИСЬЮ	инициалы, фамилия
	Сертификат: 3094B7974B3CA8E1F07A347CFAD6FA78 Владелец: ФЕДЕРАЛЬНАЯ СЛУЖБА ГОСУДАРСТВЕННОЙ РЕГИСТРАЦИИ, КАДАСТРА И КАРТОГРАФИИ Действителен: с 17.05.2022 по 10.08.2023		

## Выписка из Единого государственного реестра недвижимости об объекте недвижимости

## Описание местоположения земельного участка

Земельный участок			
вид объекта недвижимости			
Лист № 1 раздела 3.2	Всего листов раздела 3.2: 1	Всего разделов: 7	Всего листов выписки: 12
16.03.2023г. № КУВИ-001/2023-64291555			
Кадастровый номер:		78:37:0017501:5506	

Сведения о характерных точках границы земельного участка				
Система координат СК-1964				
Номер точки	Координаты, м		Описание закрепления на местности	Средняя квадратичная погрешность определения координат характерных точек границ земельного участка, м
	X	Y		
1	2	3	4	5
1	77461.45	132633.82	-	0.1
2	77498.75	132658.98	-	0.1
3	77483.82	132681.12	-	0.1
4	77446.51	132655.96	-	0.1
1	77461.45	132633.82	-	0.1



ДОКУМЕНТ ПОДПИСАН  
ЭЛЕКТРОННОЙ ПОДПИСЬЮ

Сертификат: 3094B7974B3CA8E1F07A347CFAD6FA78

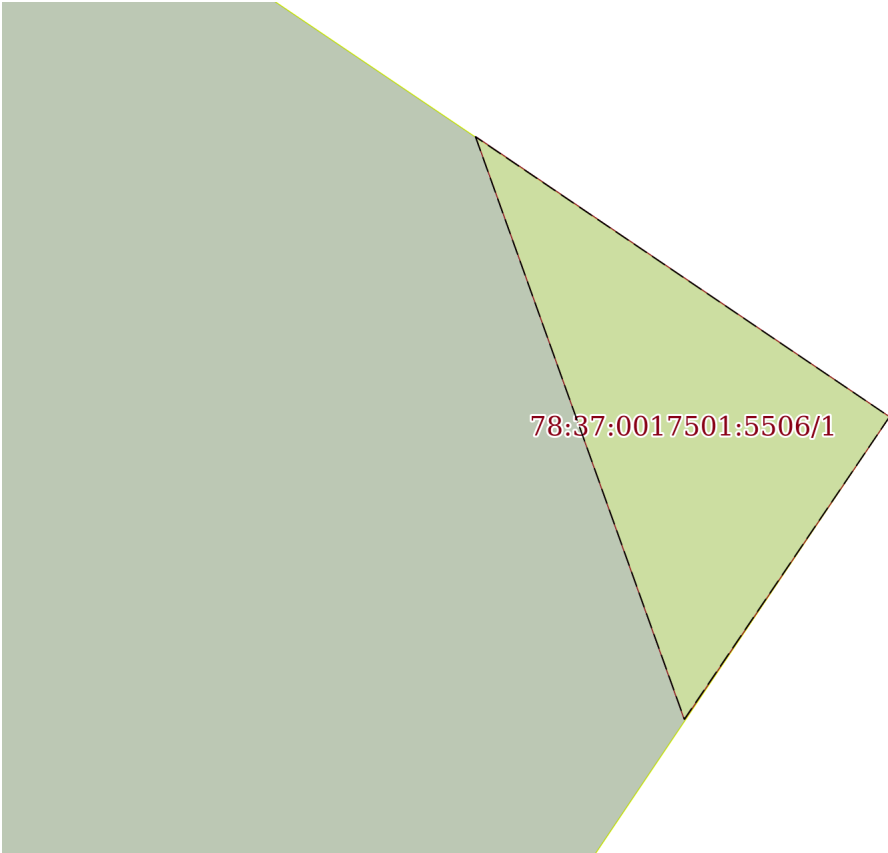
Владелец: ФЕДЕРАЛЬНАЯ СЛУЖБА ГОСУДАРСТВЕННОЙ  
РЕГИСТРАЦИИ, КАДАСТРА И КАРТОГРАФИИ  
Действителен: с 17.05.2022 по 10.08.2023


полное наименование должности

инициалы, фамилия



Выписка из Единого государственного реестра недвижимости об объекте недвижимости  
Сведения о частях земельного участка

Земельный участок			
вид объекта недвижимости			
Лист № 1 раздела 4	Всего листов раздела 4: 2	Всего разделов: 7	Всего листов выписки: 12
16.03.2023г. № КУВИ-001/2023-64291555			
Кадастровый номер:		78:37:0017501:5506	
План (чертеж, схема) части земельного участка		Учетный номер части: 78:37:0017501:5506/1	
			
Масштаб 1:20	Условные обозначения:		

	 ДОКУМЕНТ ПОДПИСАН ЭЛЕКТРОННОЙ ПОДПИСЬЮ Сертификат: 3094В7974ВЗСА8Е1F07А347СFAD6FА78 Владелец: ФЕДЕРАЛЬНАЯ СЛУЖБА ГОСУДАРСТВЕННОЙ РЕГИСТРАЦИИ, КАДАСТРА И КАРТОГРАФИИ Действителен: с 17.05.2022 по 10.08.2023	
полное наименование должности	инициалы, фамилия	

Земельный участок

вид объекта недвижимости

Лист № 2 раздела 4

Всего листов раздела 4: 2

Всего разделов: 7

Всего листов выписки: 12

16.03.2023г. № КУВИ-001/2023-64291555

Кадастровый номер:

78:37:0017501:5506

План (чертеж, схема) части земельного участка

Учетный номер части: 78:37:0017501:5506/2

78:37:0017501:5506/2

Масштаб 1:20

Условные обозначения:



ДОКУМЕНТ ПОДПИСАН  
ЭЛЕКТРОННОЙ ПОДПИСЬЮ

Сертификат: 3094В7974ВЗСА8Е1F07А347СFAD6FA78

Владелец: ФЕДЕРАЛЬНАЯ СЛУЖБА ГОСУДАРСТВЕННОЙ

РЕГИСТРАЦИИ, КАДАСТРА И КАРТОГРАФИИ

Действителен: с 17.05.2022 по 10.08.2023

полное наименование должности

инициалы, фамилия

## Выписка из Единого государственного реестра недвижимости об объекте недвижимости

## Сведения о частях земельного участка

Земельный участок			
вид объекта недвижимости			
Лист № 1 раздела 4.1	Всего листов раздела 4.1: 2	Всего разделов: 7	Всего листов выписки: 12
16.03.2023г. № КУВИ-001/2023-64291555			
Кадастровый номер:		78:37:0017501:5506	

Учетный номер части	Площадь, м2	Содержание ограничения в использовании или ограничения права на объект недвижимости или обременения объекта недвижимости
1	2	3
78:37:0017501:5506/1	1	вид ограничения (обременения): ограничения прав на земельный участок, предусмотренные статьей 56 Земельного кодекса Российской Федерации; Срок действия: не установлен; реквизиты документа-основания: распоряжение комитета по природопользованию, охране окружающей среды и обеспечению экологической безопасности Правительства Санкт-Петербурга от 16.07.2019 № 412-р выдан: Комитет по природопользованию, охране окружающей среды и обеспечению экологической безопасности Правительства Санкт-Петербурга; Содержание ограничения (обременения): В границах водоохранных зон запрещается: 1) использование сточных вод в целях регулирования плодородия почв; 2) размещение кладбищ, скотомогильников, объектов размещения отходов производства и потребления, химических, взрывчатых, токсичных, отравляющих и ядовитых веществ, пунктов захоронения радиоактивных отходов; 3) осуществление авиационных мер по борьбе с вредными организмами; 4) движение и стоянка транспортных средств (кроме специальных транспортных средств), за исключением их движения по дорогам и стоянки на дорогах и в специально оборудованных местах, имеющих твердое покрытие; 5) строительство и реконструкция автозаправочных станций, складов горюче-смазочных материалов (за исключением случаев, если автозаправочные станции, склады горюче-смазочных материалов размещены на территориях портов, инфраструктуры внутренних водных путей, в том числе баз (сооружений) для стоянки маломерных судов, объектов органов федеральной службы безопасности), станций технического обслуживания, используемых для технического осмотра и ремонта транспортных средств, осуществление мойки транспортных средств; 6) размещение специализированных хранилищ пестицидов и агрохимикатов, применение пестицидов и агрохимикатов; 7) сброс сточных, в том числе дренажных, вод; 8) разведка и добыча общераспространенных полезных ископаемых (за исключением случаев, если разведка и добыча общераспространенных полезных ископаемых осуществляются пользователями недр, осуществляющими разведку и добычу иных видов полезных ископаемых, в границах предоставленных им в соответствии с законодательством Российской Федерации о недрах горных отводов и (или) геологических отводов на основании утвержденного технического проекта в соответствии со статьей 19.1 Закона Российской Федерации от 21 февраля 1992 года N 2395-1 "О недрах"); Реестровый номер границы: 78:37-6.350; Вид объекта реестра границ: Зона с особыми условиями использования территории; Вид зоны по документу: Водоохранная зона ручья без названия (ИД 1604); Тип зоны: Водоохранная зона
78:37:0017501:5506/2	1	вид ограничения (обременения): ограничения прав на земельный участок, предусмотренные статьей 56 Земельного кодекса



ДОКУМЕНТ ПОДПИСАН  
ЭЛЕКТРОННОЙ ПОДПИСЬЮ

Сертификат: 3094B7974B3CA8E1F07A347CFAD6FA78

Владелец: ФЕДЕРАЛЬНАЯ СЛУЖБА ГОСУДАРСТВЕННОЙ  
РЕГИСТРАЦИИ, КАДАСТРА И КАРТОГРАФИИ  
Действителен: с 17.05.2022 по 10.08.2023

полное наименование должности

инициалы, фамилия

Земельный участок			
вид объекта недвижимости			
Лист № 2 раздела 4.1	Всего листов раздела 4.1: 2	Всего разделов: 7	Всего листов выписки: 12
16.03.2023г. № КУВИ-001/2023-64291555			
Кадастровый номер:		78:37:0017501:5506	

Российской Федерации; Срок действия: не установлен; реквизиты документа-основания: распоряжение комитета по природопользованию, охране окружающей среды и обеспечению экологической безопасности Правительства Санкт-Петербурга от 16.07.2019 № 412-р выдан: Комитет по природопользованию, охране окружающей среды и обеспечению экологической безопасности Правительства Санкт-Петербурга; Содержание ограничения (обременения): В границах прибрежных защитных полос запрещается: 1) использование сточных вод в целях регулирования плодородия почв; 2) размещение кладбищ, скотомогильников, объектов размещения отходов производства и потребления, химических, взрывчатых, токсичных, отравляющих и ядовитых веществ, пунктов захоронения радиоактивных отходов; 3) осуществление авиационных мер по борьбе с вредными организмами; 4) движение и стоянка транспортных средств (кроме специальных транспортных средств), за исключением их движения по дорогам и стоянки на дорогах и в специально оборудованных местах, имеющих твердое покрытие; 5) строительство и реконструкция автозаправочных станций, складов горюче-смазочных материалов (за исключением случаев, если автозаправочные станции, склады горюче-смазочных материалов размещены на территориях портов, инфраструктуры внутренних водных путей, в том числе баз (сооружений) для стоянки маломерных судов, объектов органов федеральной службы безопасности), станций технического обслуживания, используемых для технического осмотра и ремонта транспортных средств, осуществление мойки транспортных средств; 6) размещение специализированных хранилищ пестицидов и агрохимикатов, применение пестицидов и агрохимикатов; 7) сброс сточных, в том числе дренажных, вод; 8) разведка и добыча общераспространенных полезных ископаемых (за исключением случаев, если разведка и добыча общераспространенных полезных ископаемых осуществляются пользователями недр, осуществляющими разведку и добычу иных видов полезных ископаемых, в границах предоставленных им в соответствии с законодательством Российской Федерации о недрах горных отводов и (или) геологических отводов на основании утвержденного технического проекта в соответствии со статьей 19.1 Закона Российской Федерации от 21 февраля 1992 года N 2395-1 "О недрах"); 9) распашка земель; 10) размещение отвалов размываемых грунтов; 11) выпас сельскохозяйственных животных и организация для них летних лагерей, ванн.; Реестровый номер границы: 78:37-6.351; Вид объекта реестра границ: Зона с особыми условиями использования территории; Вид зоны по документу: Прибрежная защитная полоса ручья без названия (ИД 1604); Тип зоны: Прибрежная защитная полоса

полное наименование должности	 ДОКУМЕНТ ПОДПИСАН ЭЛЕКТРОННОЙ ПОДПИСЬЮ	инициалы, фамилия
	Сертификат: 3094B7974B3CA8E1F07A347CFAD6FA78 Владелец: ФЕДЕРАЛЬНАЯ СЛУЖБА ГОСУДАРСТВЕННОЙ РЕГИСТРАЦИИ, КАДАСТРА И КАРТОГРАФИИ Действителен: с 17.05.2022 по 10.08.2023	

## Выписка из Единого государственного реестра недвижимости об объекте недвижимости

## Сведения о частях земельного участка

Земельный участок			
вид объекта недвижимости			
Лист № 1 раздела 4.2	Всего листов раздела 4.2: 2	Всего разделов: 7	Всего листов выписки: 12
16.03.2023г. № КУВИ-001/2023-64291555			
Кадастровый номер:		78:37:0017501:5506	

Сведения о характерных точках границы части (частей) земельного участка				
Учетный номер части: 78:37:0017501:5506/1				
Система координат				
Номер точки	Координаты, м		Описание закрепления на местности	Средняя квадратичная погрешность определения координат характерных точек границ земельного участка, м
	X	Y		
1	2	3	4	5
1	77484.57	132680.01	-	-
2	77483.82	132681.12	-	-
3	77483.01	132680.57	-	-
1	77484.57	132680.01	-	-



ДОКУМЕНТ ПОДПИСАН  
ЭЛЕКТРОННОЙ ПОДПИСЬЮ

Сертификат: 3094B7974B3CA8E1F07A347CFAD6FA78

Владелец: ФЕДЕРАЛЬНАЯ СЛУЖБА ГОСУДАРСТВЕННОЙ  
РЕГИСТРАЦИИ, КАДАСТРА И КАРТОГРАФИИ  
Действителен: с 17.05.2022 по 10.08.2023

полное наименование должности

инициалы, фамилия

Земельный участок			
вид объекта недвижимости			
Лист № 2 раздела 4.2	Всего листов раздела 4.2: 2	Всего разделов: 7	Всего листов выписки: 12

16.03.2023г. № КУВИ-001/2023-64291555

Кадастровый номер: 78:37:0017501:5506

Сведения о характерных точках границы части (частей) земельного участка				
Учетный номер части: 78:37:0017501:5506/2				
Система координат				
Номер точки	Координаты, м		Описание закрепления на местности	Средняя квадратичная погрешность определения координат характерных точек границ земельного участка, м
	X	Y		
1	2	3	4	5
1	77484.57	132680.01	-	-
2	77483.82	132681.12	-	-
3	77483.01	132680.57	-	-
1	77484.57	132680.01	-	-



ДОКУМЕНТ ПОДПИСАН  
ЭЛЕКТРОННОЙ ПОДПИСЬЮ

Сертификат: 3094B7974B3CA8E1F07A347CFAD6FA78

Владелец: ФЕДЕРАЛЬНАЯ СЛУЖБА ГОСУДАРСТВЕННОЙ

РЕГИСТРАЦИИ, КАДАСТРА И КАРТОГРАФИИ

Действителен: с 17.05.2022 по 10.08.2023

полное наименование должности

инициалы, фамилия





ПРАВИТЕЛЬСТВО САНКТ-ПЕТЕРБУРГА  
КОМИТЕТ ПО ГРАДОСТРОИТЕЛЬСТВУ  
И АРХИТЕКТУРЕ

пл. Ломоносова, д. 2, Санкт-Петербург, 191023  
Тел.: (812) 576-16-00 Факс: (812) 710-48-03  
E-mail: kga@kga.gov.spb.ru Сайт: http://www.kgainfo.spb.ru

№01-39-5-2734/23 от 14.03.2023  
На № 05-07-6960/23-0-0 от 03.03.2023

Управление землеустройства и обеспечения  
кадастровых работ  
Комитета имущественных отношений  
Санкт-Петербурга

Администрация Колпинского района  
Санкт-Петербурга

Сведения для принятия решения о предоставлении  
земельного участка под индивидуальное жилищное  
строительство

1. Содержание запроса:

Сведения для принятия решения о предоставлении земельного участка площадью 1202 кв.м для индивидуального жилищного строительства.

2. Адрес объекта по запросу:

Российская Федерация, Санкт-Петербург, внутригородское муниципальное образование Санкт-Петербурга поселок Понтонный, Корчминская улица, земельный участок 23, кадастровый номер 78:37:0017501:5506.

3. Функциональное назначение:

Для индивидуального жилищного строительства.

4. Функциональная(ые) зона(ы) в соответствии с Законом СПб от 22.12.2005 № 728-99 "О Генеральном плане Санкт-Петербурга":

1ЖД - Зона застройки односемейными (индивидуальными) жилыми домами (отдельно стоящими и/или блокированными), коллективных садоводств, с включением объектов общественно-деловой застройки и инженерной инфраструктуры, связанных с обслуживанием данной зоны.

5. Территориальная(ые) зона(ы) в соответствии с постановлением Правительства Санкт-Петербурга от 21.06.2016 № 524 «О Правилах землепользования и застройки Санкт-Петербурга» (далее - Правила):

Т1Ж2-2 - Жилая зона индивидуальных отдельно стоящих жилых домов с участками не менее 1200 квадратных метров с включением объектов социально-культурного и коммунально-бытового назначения, связанных с проживанием граждан, а также объектов инженерной инфраструктуры.

6. Объединенные зоны охраны объектов культурного наследия, объекты культурного наследия в соответствии с Законом СПб от 24.12.2008 № 820-7:

Вне границ объединенных зон охраны объектов культурного наследия.  
Объекты культурного наследия не выявлены.

ДОКУМЕНТ ПОДПИСАН  
ЭЛЕКТРОННОЙ ПОДПИСЬЮ

Сертификат 76DA8BE08FAB6B4AE752B1DB5C558D1103ED34D  
Владелец Семенов Сергей Анатольевич  
Действителен с 26.01.2022 по 26.04.2023

---

7. Вид разрешенного использования земельного участка либо отсутствие установленных видов разрешенного использования в отношении земельного участка:

**Согласно представленной Выписке из Единого государственного реестра недвижимости об объекте недвижимости вид разрешенного использования рассматриваемого земельного участка - для индивидуального жилищного строительства, ориентировочная площадь земельного участка - 1202 кв.м.**

---

8. Отнесение планируемого к размещению объекта капитального строительства к основным или условно разрешенным видам использования земельного участка в соответствии с Градостроительным регламентом территориальной зоны и (или) документацией по планировке территории:

**Основные виды использования:**

**Для индивидуального жилищного строительства. Код 2.1.**

---

9. Градостроительная документация по планировке территории - проект планировки и проект межевания (далее ППТ и ПМ):

**Постановление Правительства Санкт-Петербурга от 27.06.2017 № 528 «Об утверждении проекта планировки с проектом межевания территории, ограниченной Шлиссельбургским шоссе, Лагерным шоссе, проектируемой улицей № 3, ул. Судостроителей, проектируемой улицей № 2, проектируемой улицей № 1, в Колпинском районе».**

**Согласно утвержденной документации по планировке территории рассматриваемый земельный участок расположен в границах зоны планируемого размещения объектов капитального строительства № 50, учтен как образуемый (ОЗУ - 116) с функциональным назначением объекта капитального строительства – индивидуальный жилой дом (в соответствии с материалами обосновывающей части земельный участок предназначен для предоставления многодетным семьям); вид разрешенного использования земельного участка - для индивидуального жилищного строительства.**

---

10. Предельные параметры разрешенного строительства объекта капитального строительства в отношении земельного участка либо их отсутствие:

**Параметры предусмотренного к размещению объекта капитального строительства в соответствии с утвержденными материалами ППТ и ПМ:**

- площадь земельного участка – 0,12 га;
- максимальная общая площадь объектов капитального строительства - 300 кв.м;
- максимальная высота объекта капитального строительства – 10 м;
- организация открытых автостоянок не менее чем на 2 машиноместа.

---

11. Отнесение земельного участка к земельным участкам общего пользования или его расположение в границах земель общего пользования, территорий общего пользования:

**Отсутствует.**

---

12. Сведения об объектах инженерно-технического обеспечения, в том числе о расположенных в границах земельного участка охранных зонах электрических сетей и сетей инженерно-

---

технического обеспечения:

---

13. Предназначенные к размещению на земельном участке объекты федерального значения, регионального значения или объекты местного значения в соответствии с утвержденными документами территориального планирования и (или) документацией по планировке территории:

**Отсутствуют.**

---

14. Предназначенные к размещению на земельном участке здания или сооружения в соответствии с государственной программой Российской Федерации, государственной программой Санкт-Петербурга или адресной инвестиционной программой:

**Отсутствуют.**

---

15. Дополнительная информация:

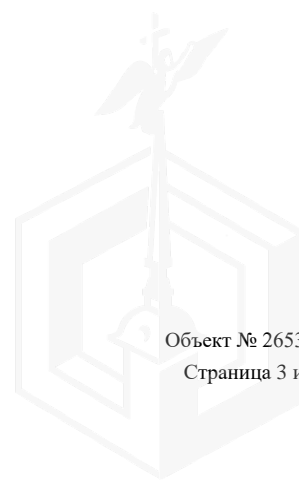
По сведениям государственной информационной системы Санкт-Петербурга «Автоматизированная информационная система управления градостроительной деятельностью» отсутствует подключение рассматриваемого земельного участка к улично-дорожной сети города.

Во исполнение пункта 8 протокола совещания от 14.09.2011 № 82-в с участием Губернатора Санкт-Петербурга «О предоставлении земельных участков для строительства жилых домов и дач многодетным семьям Санкт-Петербурга» в соответствии с поручениями Президента Российской Федерации от 06.12.2010 Пр-3534 (п. 8) и от 07.01.2011 Пр-24, рассматриваемый земельный участок расположен в границах территории, предусмотренной для предоставления гражданам, имеющим трех и более детей.

Рассматриваемый земельный участок расположен в границах участка площадью 203602 кв.м по адресу: Санкт-Петербург, поселок Понтонный, улица Судостроителей, в отношении которого письмом Комитета по градостроительству и архитектуре от 08.12.2022 № 01-47-5-43379/22 в адрес Агентства имущественных отношений восточного направления СПб ГКУ «Имущество Санкт-Петербурга» Комитета имущественных отношений Санкт-Петербурга направлены сведения для принятия решения о предоставлении СПб ГКУ «Агентство благоустройства и коммунального хозяйства Колпинского района» в безвозмездное пользование земельного участка для благоустройства территории.

**Начальник Управления  
застройки города**

**С.А. Семенов**





ПРАВИТЕЛЬСТВО САНКТ-ПЕТЕРБУРГА  
КОМИТЕТ ПО КОНТРОЛЮ ЗА ИМУЩЕСТВОМ  
САНКТ-ПЕТЕРБУРГА

АКТ  
обследования земельного участка

Санкт-Петербург

20 марта 2023 года

Обследование начато в: «11» час. «25» мин.

Обследование окончено в: «11» час. «30» мин.

На основании задания Комитета по контролю за имуществом Санкт-Петербурга от 17 марта 2023 года № 550 сотрудниками Комитета по контролю за имуществом Санкт-Петербурга:

ведущим специалистом отдела земельного контроля Управления контроля использования имущества южных районов Санкт-Петербурга Степанец Н.Ф.;

специалистом 1-й категории отдела земельного контроля Управления контроля использования имущества южных районов Санкт-Петербурга Смирновым Е.А.

В присутствии: \_\_\_\_\_  
проведено обследование земельного участка, расположенного по адресу: Санкт-Петербург, внутригородское муниципальное образование Санкт-Петербурга поселок Понтонный, Корчминская улица, земельный участок 23 (далее – Участок)

Кадастровый номер Участка (при наличии):	78:37:0017501:5506
Вид разрешенного использования Участка:	Для индивидуального жилищного строительства
Площадь Участка (кв.м):	1202
Реестровый номер Участка (при наличии):	сведения отсутствуют
Основание пользования (при наличии):	сведения отсутствуют
В ходе обследования проводилось:	осмотр, фотофиксация, контрольные замеры
<u>В результате проведения обследования установлено:</u>	

Подключение к сетям инженерного обеспечения (при наличии):

<input type="checkbox"/> электроснабжения	<input type="checkbox"/> водоснабжения/водоотведения
_____ (указывается основание подключения (при наличии))**	_____ (указывается основание подключения (при наличии))**
<input type="checkbox"/> газоснабжения	<input type="checkbox"/> теплоснабжения
_____ (указывается основание подключения(при наличии))**	_____ (указывается основание подключения(при наличии))**

Применение контрольно-кассовой техники на объекте (ах), расположенных на Участке:

<input type="checkbox"/> применяется	<input checked="" type="checkbox"/> не применяется
--------------------------------------	--

\_\_\_\_\_ Е \_\_\_\_\_

Участок представляет собой территорию с древесно-кустарниковыми насаждениями под снежным покровом. Участок не огорожен, доступ не ограничен, хозяйственная деятельность не осуществляется.

Согласно информации региональной информационной системы, содержащей сведения об объектах недвижимости и объектах землеустройства «Геоинформационная система Санкт-Петербурга», Участок сформирован в соответствии с действующим законодательством, прошел государственный кадастровый учет.

По сведениям баз данных, имеющихся в распоряжении Комитета по контролю за имуществом (далее – Комитет), Участок договорными отношениями с Комитетом имущественных отношений Санкт-Петербурга не обременен.

Согласно справочной информации Федеральной службы государственной регистрации, кадастра и картографии в режиме online, зарегистрированные права в отношении Участка отсутствуют.

Выявленные нарушения: нарушений, относящихся к компетенции Комитета, не выявлено.

Во время обследования велась фотофиксация фотоаппаратом Olympus Tough TG-4. Расчет площади осуществлялся в соответствии с проведенными линейными промерами лазерным дальномером (Bosch GLM 100 C Professional заводской номер 705140581).

Приложение: фототаблица.

<u>Ведущий специалист</u> (должность лица, проводившего обследование)	 (подпись)	/ Степанец Н.Ф. / (фамилия, имя, отчество)
<u>Специалист 1-й категории</u> (должность лица, проводившего обследование)	 (подпись)	/ Смирнов Е.А. / (фамилия, имя, отчество)
_____ (должность лица, присутствующего при проведении обследования)	_____ (подпись)	_____ (фамилия, имя, отчество)
_____ (должность лица, присутствующего при проведении обследования)	_____ (подпись)	_____ (фамилия, имя, отчество)

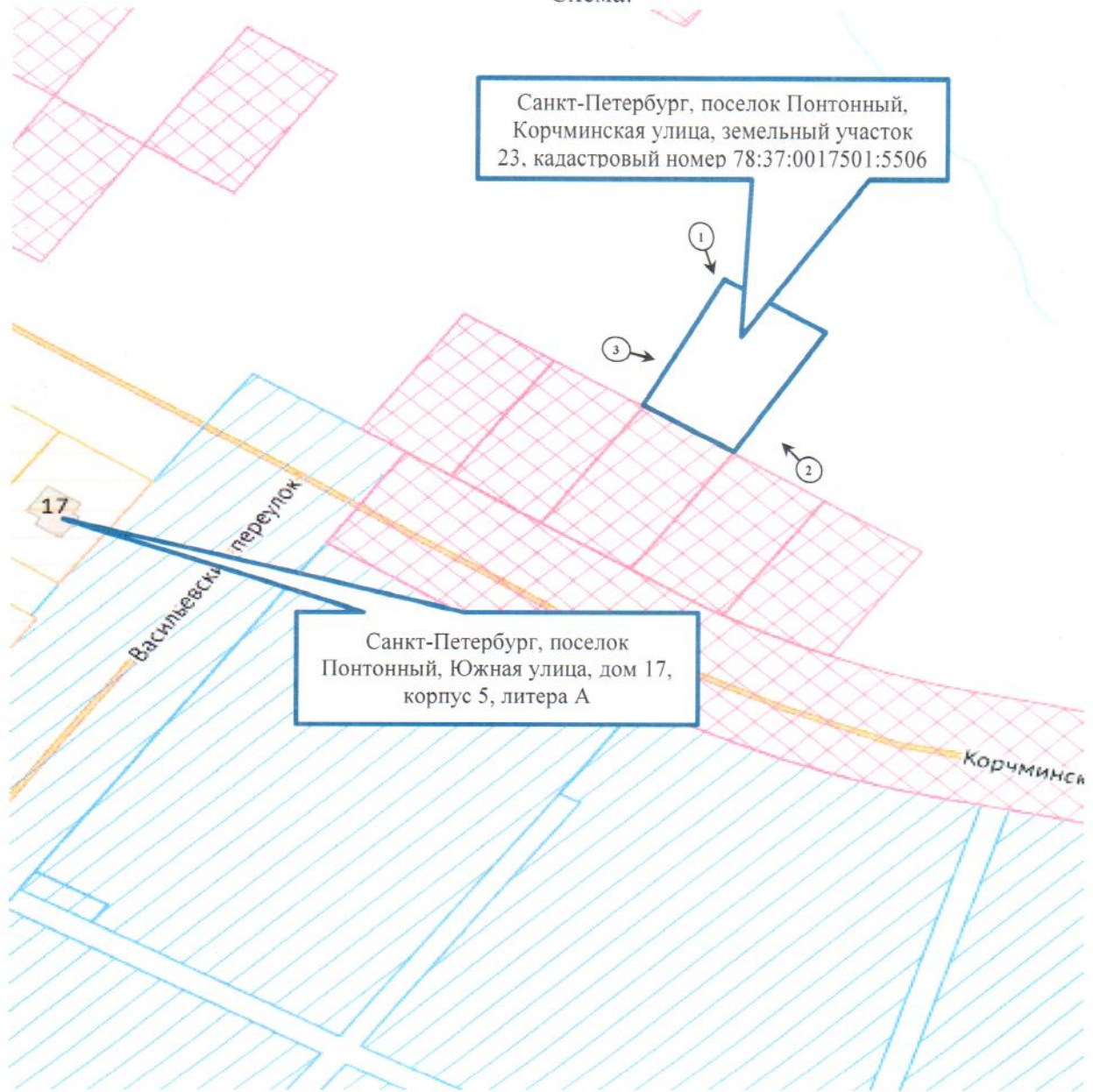
Копия акта получена \_\_\_\_\_






ФОТОТАБЛИЦА

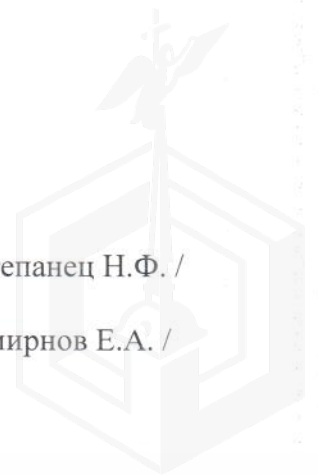
Схема:



	- Номер фото и направление съемки
	- Участок

Ответственные за проведение обследования:

 / Степанец Н.Ф. /  
 / Смирнов Е.А. /







Ответственные за проведение обследования:


/ Степанец Н.Ф. /

/ Смирнов Е.А. /

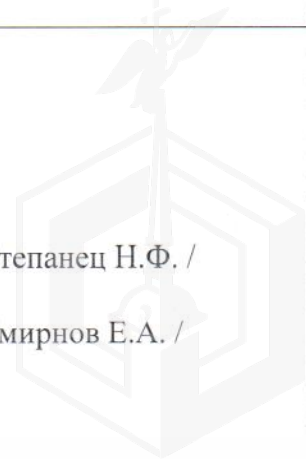







Фото 3	
Описание:	Вид на участок

Ответственные за проведение обследования:

 / Степанец Н.Ф. /  
 / Смирнов Е.А. /

