



ПРАВИТЕЛЬСТВО САНКТ-ПЕТЕРБУРГА

КОМИТЕТ ИМУЩЕСТВЕННЫХ ОТНОШЕНИЙ САНКТ-ПЕТЕРБУРГА

РАСПОРЯЖЕНИЕ

ОКУД

- 6. 03. 2023

№ 4 9 6 -РЗ

О проведении аукциона по продаже земельного участка для индивидуального жилищного строительства

Во исполнение подпункта 1 пункта 7 статьи 39.18 Земельного кодекса Российской Федерации (далее – ЗК РФ), в связи с поступившим(и) в Комитет имущественных отношений Санкт-Петербурга (далее – Комитет) в соответствии с пунктом 4 статьи 39.18 ЗК РФ заявлением/заявлениями о намерении участвовать в аукционе по продаже земельного участка для индивидуального жилищного строительства:

1. Провести открытый аукцион по продаже земельного участка для индивидуального жилищного строительства, расположенного на территории Санкт-Петербурга, государственная собственность на который не разграничена (далее – Участок), со следующими характеристиками: адрес Участка: Российская Федерация, Санкт-Петербург, внутригородское муниципальное образование Санкт-Петербурга поселок Понтонный, Шлиссельбургское шоссе, участок 28 (местоположение: Российская Федерация, Санкт-Петербург, внутригородское муниципальное образование Санкт-Петербурга поселок Понтонный, Шлиссельбургское шоссе, участок 28 (территория, ограниченная Шлиссельбургским шоссе, Лагерным шоссе, проектируемой улицей № 3, ул. Судостроителей, проектируемой улицей № 2, проектируемой улицей № 1, в Колпинском районе, земельный участок 161));

кадастровый номер: 78:37:0017501:5452;

площадь: 1201 кв.м;

вид разрешенного использования: для индивидуального жилищного строительства;

категория земель: земли населенных пунктов;

обременения (ограничения прав на Участок):

а) водоохранная зона ручья без названия (ИД 1604) (реестровый номер 78:37-6.350) площадью 995 кв.м;

б) прибрежная защитная полоса ручья без названия (ИД 1604) (реестровый номер 78:37-6.351) площадью 995 кв.м.

2. Установить следующее:

2.1. Начальная цена предмета аукциона: 4 484 767 рублей 95 копеек.

2.2. Шаг аукциона: 134 500 рублей 00 копеек.

2.3. Размер задатка: 2 250 000 рублей 00 копеек.

2.4. Форма платежа: единовременно.

3. Определить срок проведения аукциона: II квартал 2023 года – IV квартал 2023 года.

4. Участниками аукциона по продаже Участка в соответствии с требованиями, установленными абзацем вторым пункта 10 статьи 39.11 ЗК РФ, могут являться только граждане.

5. В течение 10 рабочих дней после поступления в Комитет из уполномоченных исполнительных органов государственной власти Санкт-Петербурга документов, необходимых

для подготовки извещения о проведении аукциона по продаже Участка, Комитет передает в Санкт-Петербургское государственное казенное учреждение «Имущество Санкт-Петербурга» (далее – Учреждение) комплект документов для организации и проведения указанного аукциона от лица Комитета.

6. Учреждению после поступления документов в соответствии с пунктом 5 настоящего распоряжения обеспечить:

6.1. проведение аукциона по продаже Участка в сроки, установленные пунктом 3 настоящего распоряжения.

6.2. заключение договора купли-продажи Участка с победителем аукциона или иным лицом, с которым договор купли-продажи Участка подлежит заключению в соответствии с действующим законодательством.

7. Считать настоящее распоряжение решением о проведении аукциона по продаже Участка.

8. Управлению информатизации и автоматизации Комитета в течение 10 рабочих дней обеспечить размещение настоящего распоряжения на официальном сайте Комитета по адресу www.commim.spb.ru в информационно-телекоммуникационной сети «Интернет».

9. Контроль за выполнением настоящего распоряжения возложить на заместителя председателя Комитета, координирующего и контролирующего деятельность Управления землеустройства и обеспечения кадастровых работ, начальника Управления информатизации и автоматизации по принадлежности вопросов.

**Заместитель
председателя Комитета**



К.А. Кононевская



Филиал публично-правовой компании "Роскадастр" по Санкт-Петербургу

полное наименование органа регистрации прав

Выписка из Единого государственного реестра недвижимости об объекте недвижимости

Сведения о характеристиках объекта недвижимости

На основании запроса от 01.03.2023, поступившего на рассмотрение 01.03.2023, сообщаем, что согласно записям Единого государственного реестра недвижимости:


Раздел 1 Лист 1

Земельный участок			
вид объекта недвижимости			

Лист № 1 раздела 1	Всего листов раздела 1: 3	Всего разделов: 7	Всего листов выписки: 12
--------------------	---------------------------	-------------------	--------------------------

01.03.2023г. № КУВИ-001/2023-52282300	
Кадастровый номер:	78:37:0017501:5452
Номер кадастрового квартала:	78:37:0017501
Дата присвоения кадастрового номера:	27.12.2020

Ранее присвоенный государственный учетный номер:	данные отсутствуют
Адрес:	Российская Федерация, Санкт-Петербург, внутригородское муниципальное образование Санкт-Петербурга поселок Понтонный, Шлиссельбургское шоссе, участок 28 (местоположение: Российская Федерация, Санкт-Петербург, внутригородское муниципальное образование Санкт-Петербурга поселок Понтонный, Шлиссельбургское шоссе, участок 28 (территория, ограниченная Шлиссельбургским шоссе, Лагерным шоссе, проектируемой улицей № 3, ул. Судостроителей, проектируемой улицей № 2, проектируемой улицей № 1, в Колпинском районе, земельный участок 161))
Площадь:	1201 +/- 12
Кадастровая стоимость, руб.:	4484767.95
Кадастровые номера расположенных в пределах земельного участка объектов недвижимости:	данные отсутствуют
Кадастровые номера объектов недвижимости, из которых образован объект недвижимости:	данные отсутствуют
Кадастровые номера образованных объектов недвижимости:	данные отсутствуют
Категория земель:	Земли населенных пунктов
Виды разрешенного использования:	для индивидуального жилищного строительства
Сведения о кадастровом инженерере:	32974, образованием земельного участка из земель, находящихся в государственной или муниципальной собственности, расположенного по адресу: Российская Федерация, Санкт-Петербург, внутригородское муниципальное образование Санкт-Петербурга поселок Понтонный, Шлиссельбургское шоссе, участок 28 (местоположение: Российская Федерация, Санкт-Петербург, внутригородское муниципальное образование Санкт-Петербурга поселок Понтонный, Шлиссельбургское шоссе, участок 28 (территория, ограниченная Шлиссельбургским шоссе, Лагерным шоссе, проектируемой улицей № 3, ул. Судостроителей, проектируемой улицей № 2, проектируемой улицей № 1, в Колпинском районе, земельный участок 161)), 0172200003120000788 160861, 2020-11-19

 ДОКУМЕНТ ПОДПИСАН ЭЛЕКТРОННОЙ ПОДПИСЬЮ Сертификат: 3094B7974B3CA8E1F07A347CFAD6FA78 Владелец: ФЕДЕРАЛЬНАЯ СЛУЖБА ГОСУДАРСТВЕННОЙ РЕГИСТРАЦИИ, КАДАСТРА И КАРТОГРАФИИ Действителен: с 17.05.2022 по 10.08.2023

полное наименование должности	инициалы, фамилия
-------------------------------	-------------------

Земельный участок			
вид объекта недвижимости			
Лист № 2 раздела 1	Всего листов раздела 1: 3	Всего разделов: 7	Всего листов выписки: 12
01.03.2023г. № КУВИ-001/2023-52282300			
Кадастровый номер:		78:37:0017501:5452	
Сведения о лесах, водных объектах и об иных природных объектах, расположенных в пределах земельного участка:	данные отсутствуют		
Сведения о том, что земельный участок полностью расположен в границах зоны с особыми условиями использования территории, территории объекта культурного наследия, публичного сервитута:	данные отсутствуют		
Сведения о том, что земельный участок расположен в границах особой экономической зоны, территории опережающего социально-экономического развития, зоны территориального развития в Российской Федерации, игровой зоны:	данные отсутствуют		
Сведения о том, что земельный участок расположен в границах особо охраняемой природной территории, охотничьих угодий, лесничеств:	данные отсутствуют		
Сведения о результатах проведения государственного земельного надзора:	данные отсутствуют		
Сведения о расположении земельного участка в границах территории, в отношении которой утвержден проект межевания территории:	данные отсутствуют		
Условный номер земельного участка:	данные отсутствуют		
Сведения о принятии акта и (или) заключении договора, предусматривающих предоставление в соответствии с земельным законодательством исполнительным органом государственной власти или органом местного самоуправления, находящегося в государственной или муниципальной собственности земельного участка для строительства наемного дома социального использования или наемного дома коммерческого использования:	данные отсутствуют		
Сведения о том, что земельный участок или земельные участки образованы на основании решения об изъятии земельного участка и (или) расположенного на нем объекта недвижимости для государственных или муниципальных нужд:	данные отсутствуют		
Сведения о том, что земельный участок образован из земель или земельного участка, государственная собственность на которые не разграничена:	Земельный участок образован из земель или земельного участка, государственная собственность на которые не разграничена. В соответствии с Федеральным законом от 25 октября 2001 г. № 137-ФЗ "О введении в действие Земельного кодекса Российской Федерации" орган Комитет имущественных отношений Санкт-Петербурга уполномочен на распоряжение таким земельным участком.		



ДОКУМЕНТ ПОДПИСАН
ЭЛЕКТРОННОЙ ПОДПИСЬЮ

Сертификат: 3094B7974B3CA8E1F07A347CFAD6FA78

Владелец: ФЕДЕРАЛЬНАЯ СЛУЖБА ГОСУДАРСТВЕННОЙ

РЕГИСТРАЦИИ, КАДАСТРА И КАРТОГРАФИИ

Действителен: с 17.05.2022 по 10.08.2023

полное наименование должности

инициалы, фамилия

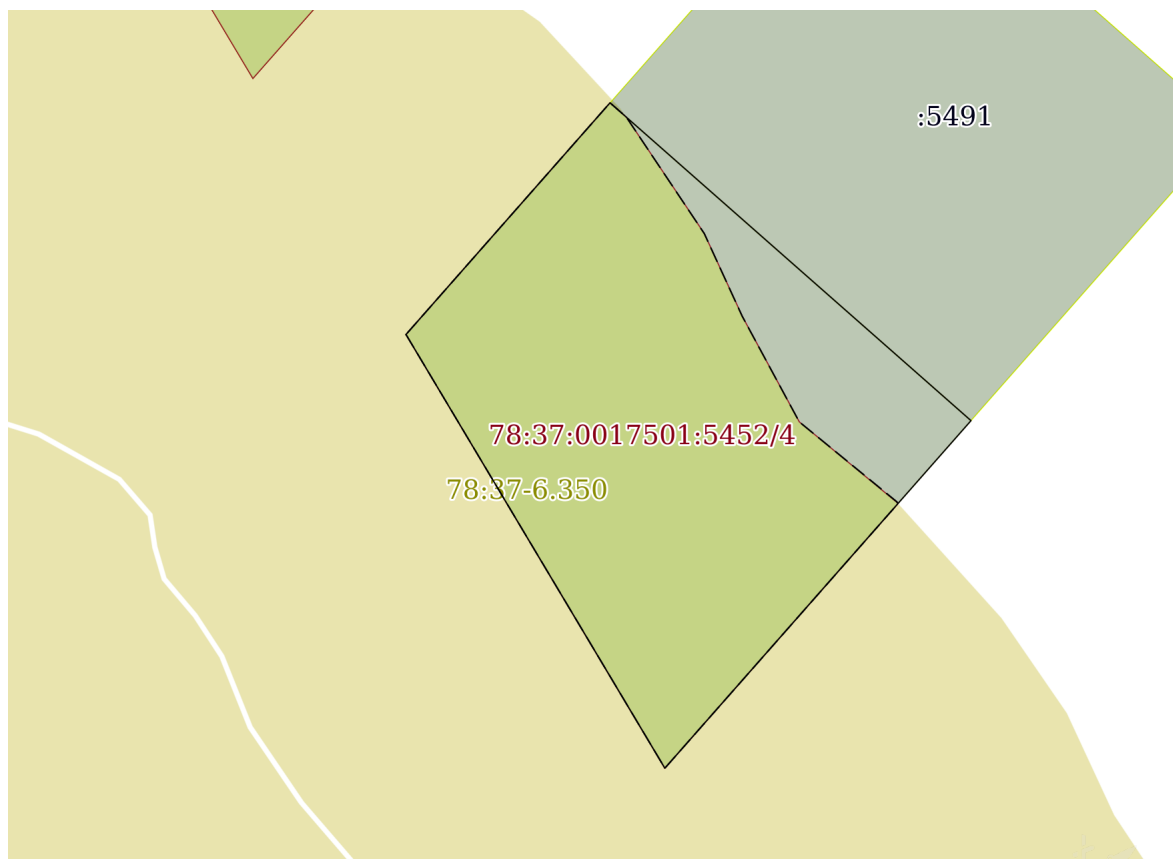
Земельный участок			
вид объекта недвижимости			
Лист № 3 раздела 1	Всего листов раздела 1: 3	Всего разделов: 7	Всего листов выписки: 12
01.03.2023г. № КУВИ-001/2023-52282300			
Кадастровый номер:		78:37:0017501:5452	
Сведения о наличии земельного спора о местоположении границ земельных участков:		данные отсутствуют	
Статус записи об объекте недвижимости:		Сведения об объекте недвижимости имеют статус "актуальные"	
Особые отметки:		<p>Для данного земельного участка обеспечен доступ посредством земельного участка (земельных участков) с кадастровым номером (кадастровыми номерами): Земли общего пользования. Сведения об ограничениях права на объект недвижимости, обременениях данного объекта, не зарегистрированных в реестре прав, ограничений прав и обременений недвижимого имущества: вид ограничения (обременения): ограничения прав на земельный участок, предусмотренные статьей 56 Земельного кодекса Российской Федерации; срок действия: с 27.12.2020; реквизиты документа-основания: распоряжение комитета по природопользованию, охране окружающей среды и обеспечению экологической безопасности Правительства Санкт-Петербурга от 16.07.2019 № 412-р выдан: Комитет по природопользованию, охране окружающей среды и обеспечению экологической безопасности Правительства Санкт-Петербурга. вид ограничения (обременения): ограничения прав на земельный участок, предусмотренные статьей 56 Земельного кодекса Российской Федерации; срок действия: с 27.12.2020; реквизиты документа-основания: распоряжение комитета по природопользованию, охране окружающей среды и обеспечению экологической безопасности Правительства Санкт-Петербурга от 16.07.2019 № 412-р выдан: Комитет по природопользованию, охране окружающей среды и обеспечению экологической безопасности Правительства Санкт-Петербурга. Земельный участок подлежит снятию с государственного кадастрового учета по истечении пяти лет со дня его государственного кадастрового учета, если на него не будут зарегистрированы права. Сведения, необходимые для заполнения раздела: 2 - Сведения о зарегистрированных правах, отсутствуют.</p>	
Получатель выписки:		Шестакова Светлана Андреевна, действующий(ая) на основании документа "" КОМИТЕТ ИМУЩЕСТВЕННЫХ ОТНОШЕНИЙ САНКТ-ПЕТЕРБУРГА	

 ДОКУМЕНТ ПОДПИСАН ЭЛЕКТРОННОЙ ПОДПИСЬЮ	Сертификат: 3094B7974B3CA8E1F07A347CFAD6FA78 Владелец: ФЕДЕРАЛЬНАЯ СЛУЖБА ГОСУДАРСТВЕННОЙ РЕГИСТРАЦИИ, КАДАСТРА И КАРТОГРАФИИ Действителен: с 17.05.2022 по 10.08.2023	инициалы, фамилия
полное наименование должности		

Выписка из Единого государственного реестра недвижимости об объекте недвижимости
Описание местоположения земельного участка

Земельный участок			
вид объекта недвижимости			
Лист № 1 раздела 3	Всего листов раздела 3: 1	Всего разделов: 7	Всего листов выписки: 12
01.03.2023г. № КУВИ-001/2023-52282300			
Кадастровый номер:		78:37:0017501:5452	

План (чертеж, схема) земельного участка



Масштаб 1:600	Условные обозначения:
---------------	-----------------------

полное наименование должности	 ДОКУМЕНТ ПОДПИСАН ЭЛЕКТРОННОЙ ПОДПИСЬЮ Сертификат: 3094B7974B3CA8E1F07A347CFAD6FA78 Владелец: ФЕДЕРАЛЬНАЯ СЛУЖБА ГОСУДАРСТВЕННОЙ РЕГИСТРАЦИИ, КАДАСТРА И КАРТОГРАФИИ Действителен: с 17.05.2022 по 10.08.2023	инициалы, фамилия

Выписка из Единого государственного реестра недвижимости об объекте недвижимости

Описание местоположения земельного участка

Земельный участок			
вид объекта недвижимости			
Лист № 1 раздела 3.1	Всего листов раздела 3.1: 1	Всего разделов: 7	Всего листов выписки: 12
01.03.2023г. № КУВИ-001/2023-52282300			
Кадастровый номер:		78:37:0017501:5452	

Описание местоположения границ земельного участка							
№ п/п	Номер точки		Дирекционный угол	Горизонтальное проложение, м	Описание закрепления на местности	Кадастровые номера смежных участков	Сведения об адресах правообладателей смежных земельных участков
	начальная	конечная					
1	2	3	4	5	6	7	8
1	1.1.1	1.1.2	41°21.6'	24.83	данные отсутствуют	данные отсутствуют	данные отсутствуют
2	1.1.2	1.1.3	131°22.4'	38.69	данные отсутствуют	78:37:0017501:5491	данные отсутствуют
3	1.1.3	1.1.4	221°21.9'	37.25	данные отсутствуют	данные отсутствуют	данные отсутствуют
4	1.1.4	1.1.1	329°10.4'	40.63	данные отсутствуют	данные отсутствуют	данные отсутствуют



ДОКУМЕНТ ПОДПИСАН
ЭЛЕКТРОННОЙ ПОДПИСЬЮ

Сертификат: 3094B7974B3CA8E1F07A347CFAD6FA78

Владелец: ФЕДЕРАЛЬНАЯ СЛУЖБА ГОСУДАРСТВЕННОЙ
РЕГИСТРАЦИИ, КАДАСТРА И КАРТОГРАФИИ
Действителен: с 17.05.2022 по 10.08.2023

полное наименование должности

инициалы, фамилия

Выписка из Единого государственного реестра недвижимости об объекте недвижимости

Описание местоположения земельного участка

Земельный участок			
вид объекта недвижимости			
Лист № 1 раздела 3.2	Всего листов раздела 3.2: 1	Всего разделов: 7	Всего листов выписки: 12
01.03.2023г. № КУВИ-001/2023-52282300			
Кадастровый номер:		78:37:0017501:5452	

Сведения о характерных точках границы земельного участка				
Система координат СК-1964				
Номер точки	Координаты, м		Описание закрепления на местности	Средняя квадратичная погрешность определения координат характерных точек границ земельного участка, м
	X	Y		
1	2	3	4	5
1	77679.31	132655.54	Закрепление отсутствует	0.1
2	77697.95	132671.95	Закрепление отсутствует	0.1
3	77672.38	132700.98	Закрепление отсутствует	0.1
4	77644.42	132676.36	Закрепление отсутствует	0.1
1	77679.31	132655.54	Закрепление отсутствует	0.1



ДОКУМЕНТ ПОДПИСАН
ЭЛЕКТРОННОЙ ПОДПИСЬЮ

Сертификат: 3094B7974B3CA8E1F07A347CFAD6FA78

Владелец: ФЕДЕРАЛЬНАЯ СЛУЖБА ГОСУДАРСТВЕННОЙ

РЕГИСТРАЦИИ, КАДАСТРА И КАРТОГРАФИИ

Действителен: с 17.05.2022 по 10.08.2023

полное наименование должности

инициалы, фамилия

Выписка из Единого государственного реестра недвижимости об объекте недвижимости
Сведения о частях земельного участка

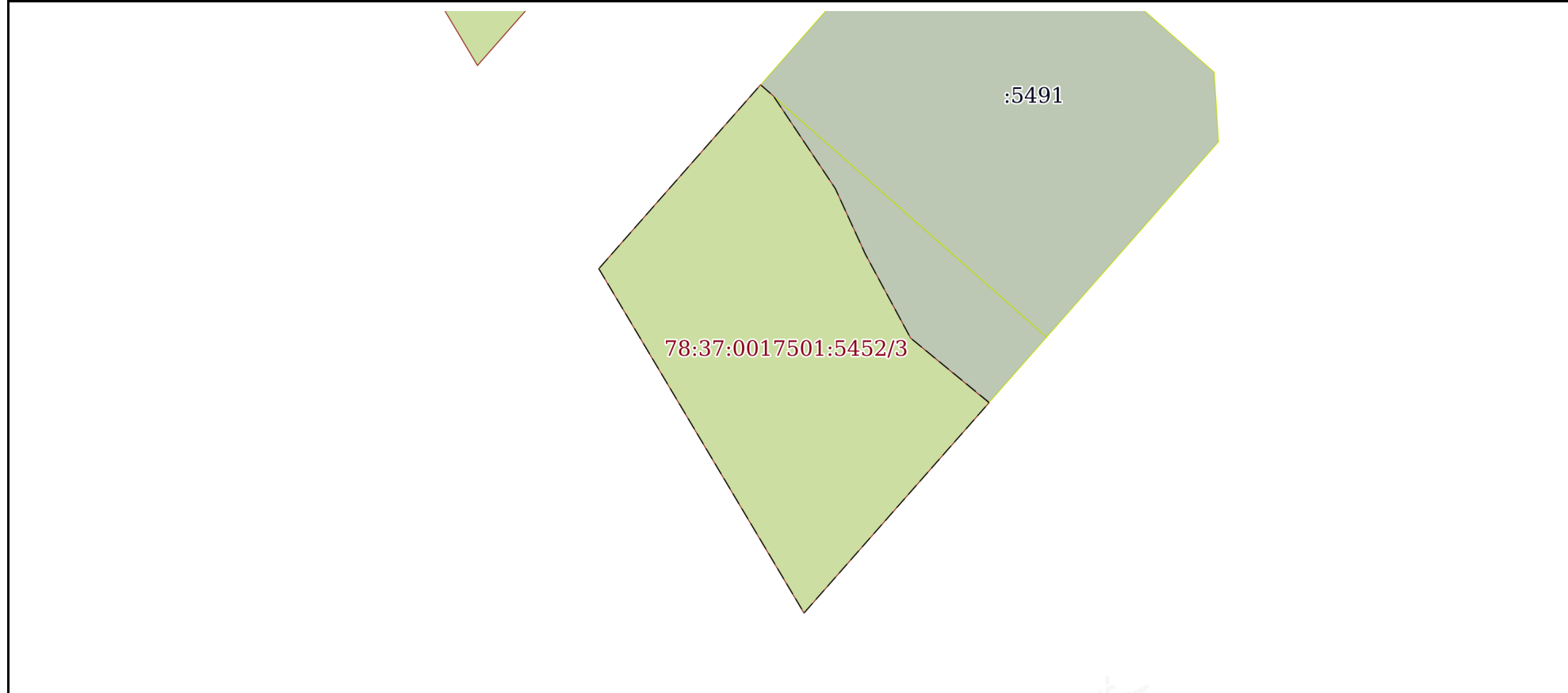
Земельный участок			
вид объекта недвижимости			

Лист № 1 раздела 4	Всего листов раздела 4: 2	Всего разделов: 7	Всего листов выписки: 12
--------------------	---------------------------	-------------------	--------------------------


01.03.2023г. № КУВИ-001/2023-52282300

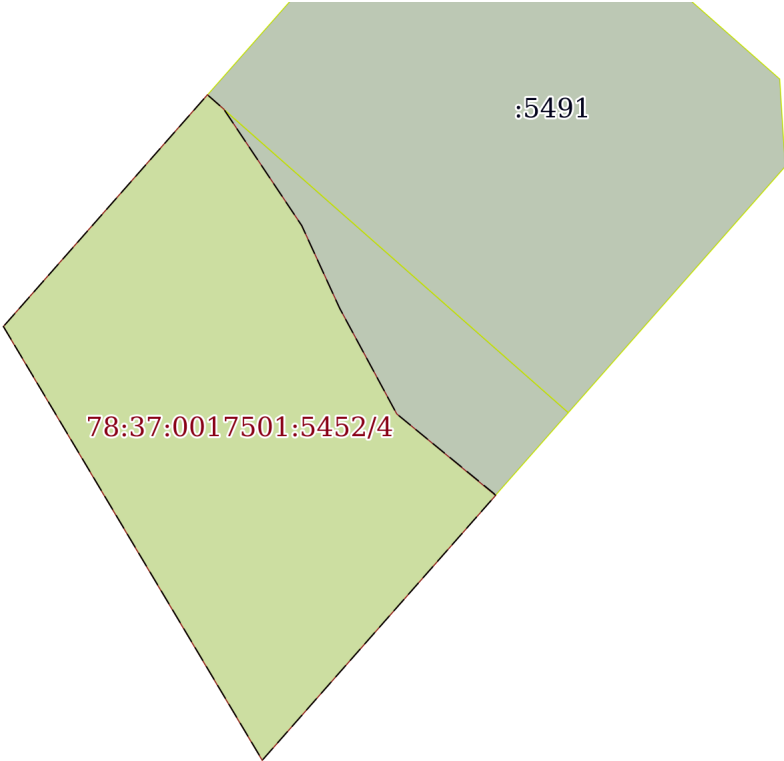
Кадастровый номер: 78:37:0017501:5452

План (чертеж, схема) части земельного участка Учетный номер части: 78:37:0017501:5452/3



Масштаб 1:600 Условные обозначения:

полное наименование должности	 ДОКУМЕНТ ПОДПИСАН ЭЛЕКТРОННОЙ ПОДПИСЬЮ	инициалы, фамилия
	Сертификат: 3094В7974ВЗСА8Е1F07А347СFAD6FA78 Владелец: ФЕДЕРАЛЬНАЯ СЛУЖБА ГОСУДАРСТВЕННОЙ РЕГИСТРАЦИИ, КАДАСТРА И КАРТОГРАФИИ Действителен: с 17.05.2022 по 10.08.2023	

Земельный участок			
вид объекта недвижимости			
Лист № 2 раздела 4	Всего листов раздела 4: 2	Всего разделов: 7	Всего листов выписки: 12
01.03.2023г. № КУВИ-001/2023-52282300			
Кадастровый номер:		78:37:0017501:5452	
План (чертеж, схема) части земельного участка		Учетный номер части: 78:37:0017501:5452/4	
			
Масштаб 1:600	Условные обозначения:		

	ДОКУМЕНТ ПОДПИСАН ЭЛЕКТРОННОЙ ПОДПИСЬЮ	
Сертификат: 3094В7974ВЗСА8Е1F07А347CFAD6FA78 Владелец: ФЕДЕРАЛЬНАЯ СЛУЖБА ГОСУДАРСТВЕННОЙ РЕГИСТРАЦИИ, КАДАСТРА И КАРТОГРАФИИ Действителен: с 17.05.2022 по 10.08.2023	инициалы, фамилия	
ПОЛНОЕ НАИМЕНОВАНИЕ ДОЛЖНОСТИ		

Выписка из Единого государственного реестра недвижимости об объекте недвижимости

Сведения о частях земельного участка

Земельный участок			
вид объекта недвижимости			
Лист № 1 раздела 4.1	Всего листов раздела 4.1: 2	Всего разделов: 7	Всего листов выписки: 12
01.03.2023г. № КУВИ-001/2023-52282300			
Кадастровый номер:		78:37:0017501:5452	

Учетный номер части	Площадь, м2	Содержание ограничения в использовании или ограничения права на объект недвижимости или обременения объекта недвижимости
1	2	3
78:37:0017501:5452/3	995	78:37-6.351
78:37:0017501:5452/4	995	78:37-6.350
	Весь	<p>вид ограничения (обременения): ограничения прав на земельный участок, предусмотренные статьей 56 Земельного кодекса Российской Федерации; Срок действия: не установлен; реквизиты документа-основания: распоряжение комитета по природопользованию, охране окружающей среды и обеспечению экологической безопасности Правительства Санкт-Петербурга от 16.07.2019 № 412-р выдан: Комитет по природопользованию, охране окружающей среды и обеспечению экологической безопасности Правительства Санкт-Петербурга; Содержание ограничения (обременения): В границах прибрежных защитных полос запрещается: 1) использование сточных вод в целях регулирования плодородия почв; 2) размещение кладбищ, скотомогильников, объектов размещения отходов производства и потребления, химических, взрывчатых, токсичных, отравляющих и ядовитых веществ, пунктов захоронения радиоактивных отходов; 3) осуществление авиационных мер по борьбе с вредными организмами; 4) движение и стоянка транспортных средств (кроме специальных транспортных средств), за исключением их движения по дорогам и стоянки на дорогах и в специально оборудованных местах, имеющих твердое покрытие; 5) строительство и реконструкция автозаправочных станций, складов горюче-смазочных материалов (за исключением случаев, если автозаправочные станции, склады горюче-смазочных материалов размещены на территориях портов, инфраструктуры внутренних водных путей, в том числе баз (сооружений) для стоянки маломерных судов, объектов органов федеральной службы безопасности), станций технического обслуживания, используемых для технического осмотра и ремонта транспортных средств, осуществление мойки транспортных средств; 6) размещение специализированных хранилищ пестицидов и агрохимикатов, применение пестицидов и агрохимикатов; 7) сброс сточных, в том числе дренажных, вод; 8) разведка и добыча общераспространенных полезных ископаемых (за исключением случаев, если разведка и добыча общераспространенных полезных ископаемых осуществляются пользователями недр, осуществляющими разведку и добычу иных видов полезных ископаемых, в границах предоставленных им в соответствии с законодательством Российской Федерации о недрах горных отводов и (или) геологических отводов на основании утвержденного технического проекта в соответствии со статьей 19.1 Закона Российской Федерации от 21 февраля 1992 года N 2395-1 "О недрах"); 9) распашка земель; 10) размещение отвалов размываемых грунтов; 11) выпас сельскохозяйственных животных и организация для них летних лагерей, ванн.; Реестровый</p>



ДОКУМЕНТ ПОДПИСАН
ЭЛЕКТРОННОЙ ПОДПИСЬЮ

Сертификат: 3094B7974B3CA8E1F07A347CFAD6FA78

Владелец: ФЕДЕРАЛЬНАЯ СЛУЖБА ГОСУДАРСТВЕННОЙ

РЕГИСТРАЦИИ, КАДАСТРА И КАРТОГРАФИИ

Действителен: с 17.05.2022 по 10.08.2023

полное наименование должности

инициалы, фамилия

Земельный участок			
вид объекта недвижимости			
Лист № 2 раздела 4.1	Всего листов раздела 4.1: 2	Всего разделов: 7	Всего листов выписки: 12

01.03.2023г. № КУВИ-001/2023-52282300

Кадастровый номер:

78:37:0017501:5452

		номер границы: 78:37-6.351; Вид объекта реестра границ: Зона с особыми условиями использования территории; Вид зоны по документу: Прибрежная защитная полоса ручья без названия (ИД 1604); Тип зоны: Прибрежная защитная полоса
Весь		вид ограничения (обременения): ограничения прав на земельный участок, предусмотренные статьей 56 Земельного кодекса Российской Федерации; Срок действия: не установлен; реквизиты документа-основания: распоряжение комитета по природопользованию, охране окружающей среды и обеспечению экологической безопасности Правительства Санкт-Петербурга от 16.07.2019 № 412-р выдан: Комитет по природопользованию, охране окружающей среды и обеспечению экологической безопасности Правительства Санкт-Петербурга; Содержание ограничения (обременения): В границах водоохранных зон запрещается: 1) использование сточных вод в целях регулирования плодородия почв; 2) размещение кладбищ, скотомогильников, объектов размещения отходов производства и потребления, химических, взрывчатых, токсичных, отравляющих и ядовитых веществ, пунктов захоронения радиоактивных отходов; 3) осуществление авиационных мер по борьбе с вредными организмами; 4) движение и стоянка транспортных средств (кроме специальных транспортных средств), за исключением их движения по дорогам и стоянки на дорогах и в специально оборудованных местах, имеющих твердое покрытие; 5) строительство и реконструкция автозаправочных станций, складов горюче-смазочных материалов (за исключением случаев, если автозаправочные станции, склады горюче-смазочных материалов размещены на территориях портов, инфраструктуры внутренних водных путей, в том числе баз (сооружений) для стоянки маломерных судов, объектов органов федеральной службы безопасности), станций технического обслуживания, используемых для технического осмотра и ремонта транспортных средств, осуществление мойки транспортных средств; 6) размещение специализированных хранилищ пестицидов и агрохимикатов, применение пестицидов и агрохимикатов; 7) сброс сточных, в том числе дренажных, вод; 8) разведка и добыча общераспространенных полезных ископаемых (за исключением случаев, если разведка и добыча общераспространенных полезных ископаемых осуществляются пользователями недр, осуществляющими разведку и добычу иных видов полезных ископаемых, в границах предоставленных им в соответствии с законодательством Российской Федерации о недрах горных отводов и (или) геологических отводов на основании утвержденного технического проекта в соответствии со статьей 19.1 Закона Российской Федерации от 21 февраля 1992 года N 2395-1 "О недрах").; Реестровый номер границы: 78:37-6.350; Вид объекта реестра границ: Зона с особыми условиями использования территории; Вид зоны по документу: Водоохранная зона ручья без названия (ИД 1604); Тип зоны: Водоохранная зона

	 <p>ДОКУМЕНТ ПОДПИСАН ЭЛЕКТРОННОЙ ПОДПИСЬЮ</p> <p>Сертификат: 3094B7974B3CA8E1F07A347CFAD6FA78</p> <p>Владелец: ФЕДЕРАЛЬНАЯ СЛУЖБА ГОСУДАРСТВЕННОЙ РЕГИСТРАЦИИ, КАДАСТРА И КАРТОГРАФИИ</p> <p>Действителен: с 17.05.2022 по 10.08.2023</p>	
полное наименование должности		инициалы, фамилия

Выписка из Единого государственного реестра недвижимости об объекте недвижимости

Сведения о частях земельного участка

Земельный участок			
вид объекта недвижимости			
Лист № 1 раздела 4.2	Всего листов раздела 4.2: 2	Всего разделов: 7	Всего листов выписки: 12
01.03.2023г. № КУВИ-001/2023-52282300			
Кадастровый номер:		78:37:0017501:5452	

Сведения о характерных точках границы части (частей) земельного участка

Учетный номер части: 78:37:0017501:5452/3

Система координат

Номер точки	Координаты, м		Описание закрепления на местности	Средняя квадратичная погрешность определения координат характерных точек границ земельного участка, м
	X	Y		
1	2	3	4	5
1	77679.31	132655.54	-	-
2	77697.95	132671.95	-	-
3	77696.8	132673.26	-	-
4	77687.43	132679.53	-	-
5	77680.78	132682.58	-	-
6	77672.28	132687.17	-	-
7	77665.88	132694.98	-	-
8	77665.72	132695.12	-	-
9	77644.42	132676.36	-	-
1	77679.31	132655.54	-	-



ДОКУМЕНТ ПОДПИСАН
ЭЛЕКТРОННОЙ ПОДПИСЬЮ

Сертификат: 3094B7974B3CA8E1F07A347CFAD6FA78

Владелец: ФЕДЕРАЛЬНАЯ СЛУЖБА ГОСУДАРСТВЕННОЙ

РЕГИСТРАЦИИ, КАДАСТРА И КАРТОГРАФИИ

Действителен: с 17.05.2022 по 10.08.2023

полное наименование должности

инициалы, фамилия

Земельный участок			
вид объекта недвижимости			
Лист № 2 раздела 4.2	Всего листов раздела 4.2: 2	Всего разделов: 7	Всего листов выписки: 12

01.03.2023г. № КУВИ-001/2023-52282300

Кадастровый номер:

78:37:0017501:5452

Сведения о характерных точках границы части (частей) земельного участка

Учетный номер части: 78:37:0017501:5452/4

Система координат

Номер точки	Координаты, м		Описание закрепления на местности	Средняя квадратичная погрешность определения координат характерных точек границ земельного участка, м
	X	Y		
1	2	3	4	5
1	77679.31	132655.54	-	-
2	77697.95	132671.95	-	-
3	77696.8	132673.26	-	-
4	77687.43	132679.53	-	-
5	77680.78	132682.58	-	-
6	77672.28	132687.17	-	-
7	77665.88	132694.98	-	-
8	77665.72	132695.12	-	-
9	77644.42	132676.36	-	-
1	77679.31	132655.54	-	-



ДОКУМЕНТ ПОДПИСАН
ЭЛЕКТРОННОЙ ПОДПИСЬЮ

Сертификат: 3094B7974B3CA8E1F07A347CFAD6FA78

Владелец: ФЕДЕРАЛЬНАЯ СЛУЖБА ГОСУДАРСТВЕННОЙ

РЕГИСТРАЦИИ, КАДАСТРА И КАРТОГРАФИИ

Действителен: с 17.05.2022 по 10.08.2023

полное наименование должности

инициалы, фамилия



ПРАВИТЕЛЬСТВО САНКТ-ПЕТЕРБУРГА
КОМИТЕТ ПО КОНТРОЛЮ ЗА ИМУЩЕСТВОМ
САНКТ-ПЕТЕРБУРГА

АКТ
обследования земельного участка

Санкт-Петербург

25 января 2023 года

Обследование начато в: «13» час. «10» мин.

Обследование окончено в: «13» час. «15» мин.

На основании приказа Комитета по контролю за имуществом Санкт-Петербурга от 24 января 2023 года № 498-по сотрудниками Комитета по контролю за имуществом Санкт-Петербурга:

главным специалистом отдела земельного контроля Управления контроля использования имущества южных районов Санкт-Петербурга Радченко О.В.;

специалистом 1-й категории отдела земельного контроля Управления контроля использования имущества южных районов Санкт-Петербурга Смирновым Е.А.

В присутствии: _____
проведено обследование земельного участка, расположенного по адресу: Санкт-Петербург, посёлок Понтонный, Шлиссельбургское шоссе, участок 28 (далее – Участок)

Кадастровый номер Участка (при наличии): 78:37:0017501:5452
Вид разрешенного использования Участка: для индивидуального жилищного строительства
Площадь Участка (кв.м): 1201
Реестровый номер Участка (при наличии): сведения отсутствуют
Основание пользования (при наличии): сведения отсутствуют
В ходе обследования проводилось: осмотр, фотофиксация, контрольные замеры
В результате проведения обследования установлено:

Подключение к сетям инженерного обеспечения (при наличии):

электроснабжения водоснабжения/водоотведения

_____ (указывается основание подключения (при наличии)**

_____ (указывается основание подключения (при наличии)**

газоснабжения теплоснабжения

_____ (указывается основание подключения(при наличии)**

_____ (указывается основание подключения(при наличии)**

Применение контрольно-кассовой техники на объекте (ах), расположенных на Участке:

применяется не применяется

_____ Е _____

Участок представляет собой территорию с древесно-кустарниковыми насаждениями. Участок не огорожен, хозяйственная деятельность не осуществляется, какие-либо элементы благоустройства на Участке отсутствуют.

Согласно информации региональной информационной системы, содержащей сведения об объектах недвижимости и объектах землеустройства «Геоинформационная система Санкт-Петербурга» Участок сформирован, прошел государственный кадастровый учет.

По сведениям БД ИТС «Аренда» Участок договорными отношениями с Комитетом имущественных отношений Санкт-Петербурга не обременен.

Согласно справочной информации Федеральной службы государственной регистрации, кадастра и картографии в режиме online, зарегистрированные права в отношении Участка отсутствуют.

Выявленные нарушения: нарушений, относящихся к компетенции Комитета по контролю за имуществом Санкт-Петербурга, не выявлено.

Во время обследования велась фотофиксация фотоаппаратом Nikon colpix AW 130.

Расчет площади осуществлялся в соответствии с проведенными линейными промерами лазерным дальномером (Bosch GLM 100 C Professional заводской номер 705140581).

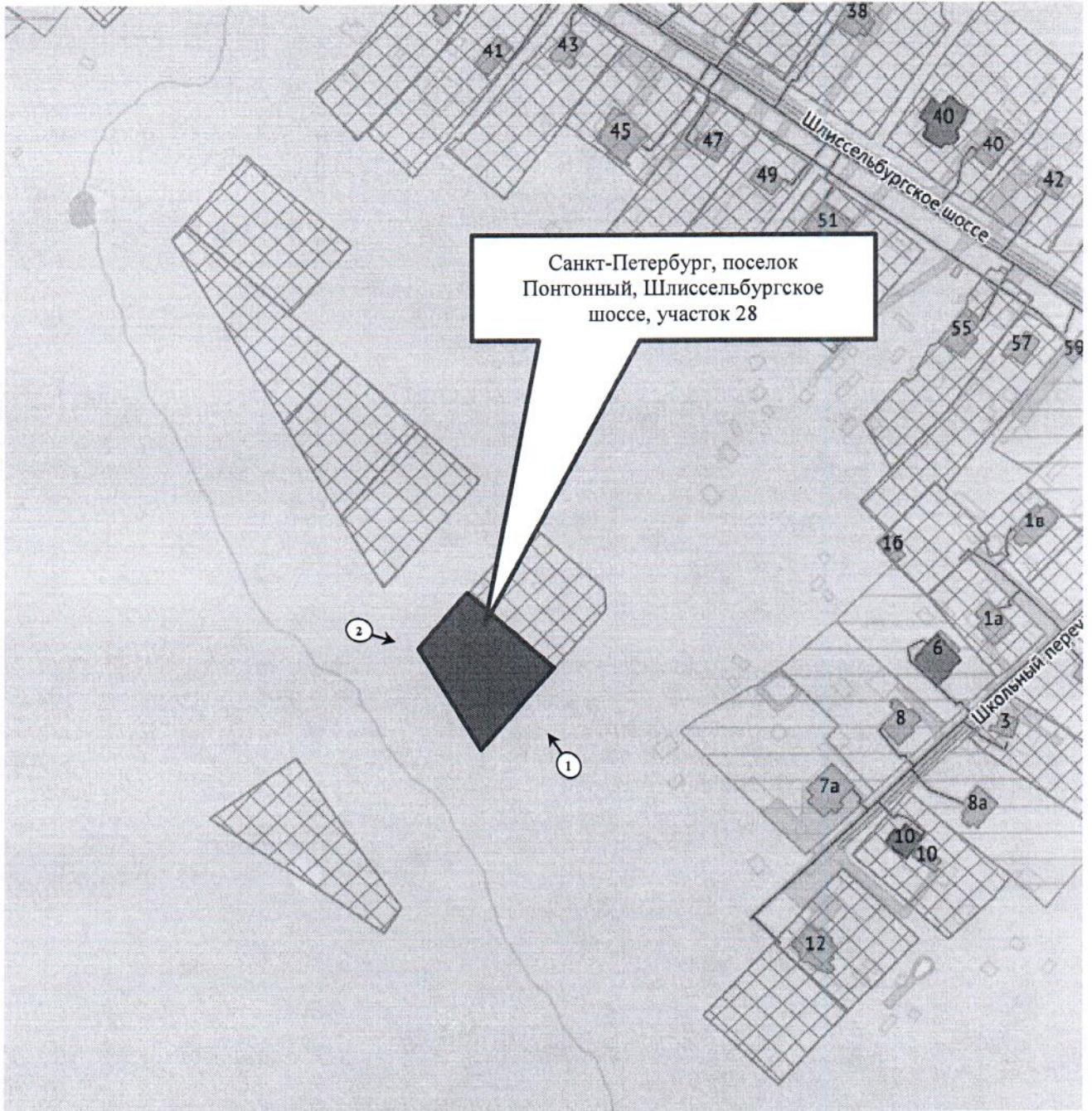
_____ Главный специалист (должность лица, проводившего обследование)	_____ (подпись)	_____ / Радченко О.В. / (фамилия, имя, отчество)
_____ Специалист 1-й категории (должность лица, проводившего обследование)	_____ (подпись)	_____ / Смирнов Е.А. / (фамилия, имя, отчество)
_____ (должность лица, присутствующего при проведении обследования)	_____ (подпись)	_____ (фамилия, имя, отчество)
_____ (должность лица, присутствующего при проведении обследования)	_____ (подпись)	_____ (фамилия, имя, отчество)



Копия акта получена _____





ФОТОТАБЛИЦА

Схема:



	- Номер фото и направление съемки
	- Участок

Ответственные за проведение обследования:

 / Радченко О.В. /
 / Смирнов Е.А. /

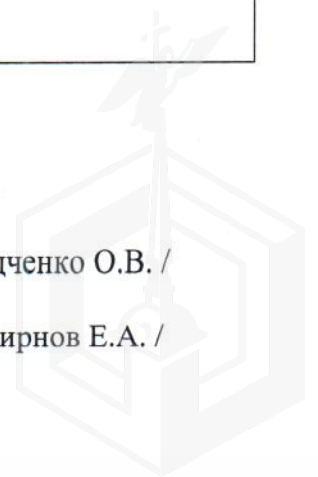


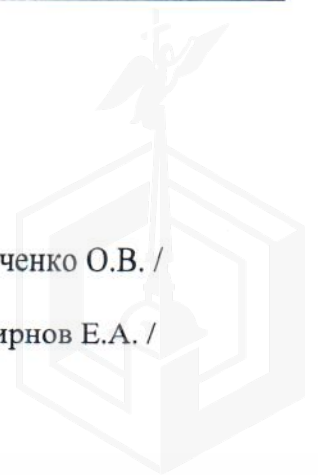


Фото 1	 <p>25-01-2023 59° 47' 8.00" 30° 39' 8.00"</p>
Описание:	Вид на участок

Фото 2	 <p>25-01-2023 59° 47' 8.00" 30° 39' 8.00"</p>
Описание:	Вид на участок

Ответственные за проведение обследования:


_____/ Радченко О.В. /

_____/ Смирнов Е.А. /





ПРАВИТЕЛЬСТВО САНКТ-ПЕТЕРБУРГА
КОМИТЕТ ПО ГРАДОСТРОИТЕЛЬСТВУ
И АРХИТЕКТУРЕ

пл. Ломоносова, д. 2, Санкт-Петербург, 191023
Тел.: (812) 576-16-00 Факс: (812) 710-48-03
E-mail: kga@kga.gov.spb.ru Сайт: http://www.kgainfo.spb.ru

№01-39-5-985/23 от 30.01.2023
На №_05-07-2010/23-0-0 от_23.01.2023

Управление землеустройства и обеспечения
кадастровых работ
Комитета имущественных отношений
Санкт-Петербурга

Администрация Колпинского района
Санкт-Петербурга

**Сведения для принятия решения о предоставлении
земельного участка под индивидуальное жилищное
строительство**

1. Содержание запроса:

**Сведения для принятия решения о предоставлении земельного участка площадью
1201 кв.м для индивидуального жилищного строительства.**

2. Адрес объекта по запросу:

**Санкт-Петербург, внутригородское муниципальное образование Санкт-Петербурга
поселок Понтонный, Шлиссельбургское шоссе, участок 28 (территория, ограниченная
Шлиссельбургским шоссе, Лагерным шоссе, проектируемой улицей № 3, улицей
Судостроителей, проектируемой улицей № 2, проектируемой улицей № 1, в Колпинском
районе, земельный участок № 161), кадастровый номер 78:37:0017501:5452.**

3. Функциональное назначение:

Для индивидуального жилищного строительства.

4. Функциональная(ые) зона(ы) в соответствии с Законом СПб от 22.12.2005 № 728-99
"О Генеральном плане Санкт-Петербурга":

**1ЖД - Зона застройки односемейными (индивидуальными) жилыми домами
(отдельно стоящими и/или блокированными), коллективных садоводств, с включением
объектов общественно-деловой застройки и инженерной инфраструктуры, связанных с
обслуживанием данной зоны.**

5. Территориальная(ые) зона(ы) в соответствии с постановлением Правительства
Санкт-Петербурга от 21.06.2016 № 524 «О Правилах землепользования и застройки
Санкт-Петербурга» (далее - Правила):

**Т1Ж2-2 - Жилая зона индивидуальных отдельно стоящих жилых домов с участками
не менее 1200 квадратных метров с включением объектов социально-культурного и
коммунально-бытового назначения, связанных с проживанием граждан, а также
объектов инженерной инфраструктуры.**

ДОКУМЕНТ ПОДПИСАН
ЭЛЕКТРОННОЙ ПОДПИСЬЮ

Сертификат 76DA8BE08FAB6B4AE752B1DB5C558D1103ED34D
Владелец Семенов Сергей Анатольевич
Действителен с 26.01.2022 по 26.04.2023

6. Объединенные зоны охраны объектов культурного наследия, объекты культурного наследия в соответствии с Законом СПб от 24.12.2008 № 820-7:

**Вне границ объединенных зон охраны объектов культурного наследия.
Объекты культурного наследия не выявлены.**

7. Вид разрешенного использования земельного участка либо отсутствие установленных видов разрешенного использования в отношении земельного участка:

Согласно сведениям Федеральной кадастровой палаты вид разрешенного использования земельного участка - для индивидуального жилищного строительства, площадь участка - 1201 кв.м.

8. Отнесение планируемого к размещению объекта капитального строительства к основным или условно разрешенным видам использования земельного участка в соответствии с Градостроительным регламентом территориальной зоны и (или) документацией по планировке территории:

Основные виды использования:

Для индивидуального жилищного строительства. Код 2.1.

9. Градостроительная документация по планировке территории - проект планировки и проект межевания (далее ППТ и ПМ):

Постановление Правительства Санкт-Петербурга от 27.06.2017 № 528 «Об утверждении проекта планировки с проектом межевания территории, ограниченной Шлиссельбургским шоссе, Лагерным шоссе, проектируемой улицей № 3, ул. Судостроителей, проектируемой улицей № 2, проектируемой улицей № 1, в Колпинском районе».

В соответствии с утверждённой документацией рассматриваемый земельный участок расположен в квартале 3, в границах зоны планируемого размещения объектов капитального строительства № 97, учтён как образуемый (ОЗУ-161), с функциональным назначением объекта капитального строительства - индивидуальный жилой дом (в соответствии с материалами обосновывающей части земельный участок предназначен для предоставления многодетным семьям).

10. Предельные параметры разрешенного строительства объекта капитального строительства в отношении земельного участка либо их отсутствие:

Параметры предусмотренного к размещению объекта капитального строительства в соответствии с утвержденными материалами ППТ и ПМ:

- площадь земельного участка – 0,12 га;
- максимальная общая площадь объектов капитального строительства - 300 кв.м;
- максимальная высота объекта капитального строительства – 10 м;
- размещение открытой автостоянки не менее чем на 2 машиноместа.

11. Отнесение земельного участка к земельным участкам общего пользования или его расположение в границах земель общего пользования, территорий общего пользования:

Отсутствует.

12. Сведения об объектах инженерно-технического обеспечения, в том числе о расположенных в границах земельного участка охранных зонах электрических сетей и сетей инженерно-технического обеспечения:

Отсутствуют.

13. Предназначенные к размещению на земельном участке объекты федерального значения, регионального значения или объекты местного значения в соответствии с утвержденными документами территориального планирования и (или) документацией по планировке территории:

Отсутствуют.

14. Предназначенные к размещению на земельном участке здания или сооружения в соответствии с государственной программой Российской Федерации, государственной программой Санкт-Петербурга или адресной инвестиционной программой:

Отсутствуют.

15. Дополнительная информация:

Рассматриваемый участок расположен в границах территории, которая во исполнение поручений Президента Российской Федерации от 06.12.2010 Пр-3594 и от 07.01.2011 Пр-24, а также поручения Губернатора Санкт-Петербурга по итогам совещания 06.10.2015 по вопросу подбора территорий, предусмотрена для предоставления гражданам Санкт-Петербурга, имеющих трех и более детей для индивидуального жилищного строительства.

Согласно сведениям государственной информационной системы Санкт-Петербурга «Автоматизированная информационная система управления градостроительной деятельностью»:

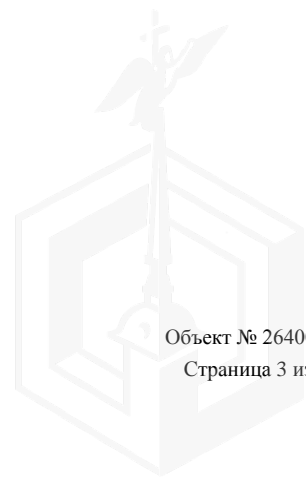
- земельный участок частично расположен в границах водоохранной зоны водного объекта, а также частично в границах прибрежной защитной полосы водного объекта;

- к земельному участку отсутствует самостоятельный организованный подъезд с улично-дорожной сети города.

Рассматриваемый земельный участок расположен в границах участка по адресу: Санкт-Петербург, поселок Понтонный, улица Судостроителей, в отношении которого письмом Комитета по градостроительству и архитектуре от 08.12.2022 № 01-47-5-43379/22 в адрес Агентства имущественных отношений восточного направления СПб ГКУ "Имущество Санкт-Петербурга" Комитета имущественных отношений Санкт-Петербурга направлены сведения для принятия решения о предоставлении СПб ГКУ "Агентство благоустройства и коммунального хозяйства Колпинского района" в безвозмездное пользование земельного участка площадью 203602 кв.м для благоустройства территории.

**Начальник Управления
застройки города**

С.А. Семенов





ПРАВИТЕЛЬСТВО САНКТ-ПЕТЕРБУРГА

**КОМИТЕТ ПО ЭНЕРГЕТИКЕ
И ИНЖЕНЕРНОМУ ОБЕСПЕЧЕНИЮ**

Новгородская ул., д. 20, литера А, Санкт-Петербург, 191144
Тел. (812) 576-58-01
E-mail: kcncrg@kcio.gov.spb.ru
<http://www.gov.spb.ru>

31.01.2023 № 01-16-1155/23-0-1

На № _____ от _____

Информация о возможности подключения
(технологического присоединения) к сетям
инженерно-технического обеспечения

Уважаемая Ксения Александровна!

Комитет по энергетике и инженерному обеспечению, рассмотрев обращение Комитета имущественных отношений Санкт-Петербурга от 23.01.2023 № 05-07-2011/23-0-0 (вх. от 23.01.2023 № 01-16-1155/23-0-0) по вопросу подготовки заключения о возможности инженерного обеспечения объекта индивидуального жилищного строительства на земельном участке, по адресу: Российская Федерация, Санкт-Петербург, внутригородское муниципальное образование Санкт-Петербурга поселок Понтонный, Шлиссельбургское шоссе, участок 28 (территория, ограниченная Шлиссельбургским шоссе, Лагерным шоссе, проектируемой улицей № 3, ул. Судостроителей, проектируемой улицей № 2, проектируемой улицей № 1, в Колпинском районе, земельный участок 161), кадастровый номер 78:37:0017501:5452.

Теплоснабжение – 0,04 Гкал/час, возможность подключения к сетям централизованного теплоснабжения отсутствует. Теплоснабжение может быть обеспечено застройщиком.

Газоснабжение – 6,2 м³/час от газораспределительных сетей возможно. Порядок подключения (технологического присоединения) к сетям газораспределения утвержден постановлением Правительства Российской Федерации от 13.09.2021 № 1547. Срок подключения – 165 дней с даты заключения договора о подключении (заключение договора о подключении объекта будет возможно при условии наличия свободной пропускной способности на ГРС «Московская Славянка» (выход № 2 – Колпино) на момент подачи заявки) (исх. ООО «ПетербургГаз» от 24.01.2023 № 03-04/10-479). Информация о плате за подключение – в соответствии с распоряжением Комитета по тарифам Санкт-Петербурга на момент заключения договора о подключении.

Электроснабжение – 13 кВт, присоединение к электрическим сетям возможно. Порядок технологического присоединения к электрическим сетям утвержден постановлением Правительства Российской Федерации от 27.12.2004 № 861. Срок присоединения – определяется договором на технологическое присоединение (исх. ПАО «Россети Ленэнерго» от 31.01.2023 № ЛЭ/16-35/110). Информация

КЭИО
№ 01-16-1155/23-0-1
от 31.01.2023



Заместителю председателя
Комитета имущественных отношений
Санкт-Петербурга

Кононевской К.А.

о плате за технологическое присоединение – в соответствии с распоряжением Комитета по тарифам Санкт-Петербурга на момент заключения договора на технологическое присоединение.

Водоснабжение – 0,72 м³/час и водоотведение бытовых сточных вод – 0,06 м³/час. Порядок подключения к централизованным системам водоснабжения и (или) водоотведения утвержден постановлением Правительства Российской Федерации от 30.11.2021 № 2130. В настоящее время техническая возможность подключения отсутствует, срок реализации необходимых мероприятий не определен. До появления технической возможности подключения водоотведение может быть обеспечено застройщиком самостоятельно. Возможность и согласовать в установленном порядке с органами государственного надзора (исх. ГУП «Водоканал Санкт-Петербурга» от 27.01.2023 № исх-00862/48). Информация о плате за подключение – в соответствии с распоряжением Комитета по тарифам Санкт-Петербурга на момент заключения договора о подключении.


Водоотведение поверхностных сточных вод может быть обеспечено застройщиком самостоятельно (исх. ГУП «Водоканал Санкт-Петербурга» от 27.01.2023 № исх-00862/48). Возможность устройства очистных сооружений застройщику определить проектом и согласовать в установленном порядке с органами государственного надзора.

После определения правообладателя земельного участка – правообладателю земельного участка заключить в установленном порядке договоры о подключении (технологическом присоединении) с соответствующими организациями и получить технические условия.

При строительстве объекта обеспечить охранные зоны объектов инженерной инфраструктуры либо, в случае необходимости, предусмотреть их вынос в установленном порядке.

Срок действия данного заключения – 1 год.

**Заместитель
председателя Комитета**



С.А.Мельникова





ПРАВИТЕЛЬСТВО САНКТ-ПЕТЕРБУРГА
Комитет по энергетике и инженерному обеспечению
Государственное унитарное предприятие «Топливо-энергетический комплекс Санкт-Петербурга» (ГУП «ТЭК СПб»)
ул. Малая Морская, д. 12, литера А, Санкт-Петербург, 190000, Россия, тел.: (812) 494-86-68, факс: (812) 314-53-54,
e-mail: info@gptek.spb.ru, www.gptek.spb.ru,
ОКПО 03323755, ОГРН 1027810310274, ИНН/КПП 7830001028/783801001


25.01.2023 № 40-13/2720
На № _____ от _____
На № 01-16-1155/23-7-1 от 23.01.2023 г.

Начальнику Отдела анализа
инженерной обеспеченности
территорий КЭ и ИО
В.Н. Рогову

Уважаемый Владимир Николаевич!


Рассмотрев Ваш запрос № 01-16-1155/23-7-1 от 23.01.2023 г. уведомляем об отказе в выдаче информационного письма о подключении планируемого к размещению объекта индивидуального жилищного строительства на земельном участке по адресу: Санкт-Петербург, внутригородское муниципальное образование Санкт-Петербурга поселок Понтонный, Шлиссельбургское шоссе, участок 28 (территория, ограниченная Шлиссельбургским шоссе, Лагерным шоссе, проектируемой улицей № 3, ул. Судостроителей, проектируемой улицей № 2, проектируемой улицей № 1, в Колпинском районе, земельный участок 161), кадастровый номер 78:37:0017501:5452, кадастровый номер 78:37:0017501:5491 в связи с отсутствием коридора прохождения тепловых сетей ГУП «ТЭК СПб» к вышеуказанному объекту.

Начальник департамента по
перспективному развитию



Д.В. Волков

Курмаева А.В., 601-92-54, м.т. 6767





РОССЕТИ
ЛЕНЭНЕРГО

31.01.2023 № 17/16-35/110
На № _____ от _____

Публичное акционерное общество
«Россети Ленэнерго»
197227, г. Санкт-Петербург,
вн. тер. г. муниципальный округ Озеро Долгое,
ул. Гаккелевская, д. 21, литера А
тел. 8 (800) 220-0-220
e-mail: office@lenenergo.ru
www.rosseti-lenenergo.ru
КПП 997650001, ОГТМО 40325000,
ИНН 7803002209, ОГРН 1027809170300

О возможности технологического
присоединения к электрическим сетям
ПАО «Россети Ленэнерго»

Комитет по энергетике и
инженерному обеспечению

191144, Санкт-Петербург г,
Новгородская ул, дом № 20, А,
помещение 2-Н, каб. 6074

Предварительное заключение о возможности технологического присоединения к электрическим сетям ПАО «Россети Ленэнерго»

В ответ на Ваш запрос по заявке № 23-003224-212-147 от 24.01.2023 о выдаче предварительного заключения о возможности технологического присоединения мощности 13 кВт по 3 категории надежности для электроснабжения объектов капитального строительства: индивидуальный жилой дом, планируемых к строительству на земельном участке по адресу: Санкт-Петербург г, Понтонный п, Шлиссельбургское ш, участок 28, (территория,ограниченная Шлиссельбургским шоссе, Лагерным шоссе, проектируемой улицей № 3, ул. Судостроителей, проектируемой улицей № 2, проектируемой улицей № 1, в Колпинском районе, земельный участок 161); 78:37:0017501:5452, сообщая следующее.

Технологическое присоединение к электрическим сетям ПАО «Россети Ленэнерго» возможно от ПС 35 кВ Понтонная (ПС 33), открытой для технологического присоединения.

Точка присоединения, сроки выполнения мероприятий по технологическому присоединению объекта, срок действия технических условий, стоимость услуг определяются договором об осуществлении технологического присоединения в соответствии с Правилами технологического присоединения энергопринимающих устройств потребителей электрической энергии, объектов по производству электрической энергии, а также объектов электросетевого хозяйства, принадлежащих сетевым организациям и иным лицам, к электрическим сетям, утвержденными Постановлением Правительства РФ от 27 декабря 2004 г. № 861.

Стоимость услуги по технологическому присоединению определяется в соответствии с размером платы, определяемым на основании решений, утверждаемых уполномоченным государственным органом в области регулирования тарифов на соответствующий финансовый год, действующих на дату заключения договора об осуществлении технологического присоединения.

Для технологического присоединения электроустановок к сетям ПАО «Россети Ленэнерго» предлагаю заявителю направить в адрес ПАО «Россети Ленэнерго» заявку и заключить договор об осуществлении технологического присоединения.

Срок действия настоящего предварительного заключения составляет 1 год с момента его выдачи.

Заместитель начальника управления
по технологическому присоединению
по Санкт-Петербургу

Е.В. Вихарева



ГАЗОРАСПРЕДЕЛИТЕЛЬНАЯ
ОРГАНИЗАЦИЯ

Общество с ограниченной ответственностью

ул. Гороховая, д. 63/2, лит. А, Санкт-Петербург, 191180

Тел. (812) 335-59-44 Факс 458-54-19

E-mail: peterburggaz@pgaz.spb.ru

http: www.peterburggaz.spb.ru

ОГРН 1047833005406

ИНН 7838017541 КПП 783450001

24.01.2023 № 03-04/10-479

на №01-16-1155/23-7-1 от 23.01.2023

О возможности подключения

**Начальнику отдела анализа
инженерной обеспеченности
территорий
Комитета по энергетике и
инженерному обеспечению
Санкт-Петербурга**

В.Н. Рогову

Уважаемый Владимир Николаевич!

Подключение объектов капитального строительства к газораспределительным сетям осуществляется в соответствии с Постановлением Правительства Российской Федерации от 13 сентября 2021г. № 1547 «Об утверждении Правил подключения (технологического присоединения) газоиспользующего оборудования и объектов капитального строительства к сетям газораспределения и о признании утратившими силу некоторых актов Правительства Российской Федерации» (далее – Правила) на основании Договора о подключении (технологическом присоединении) объектов капитального строительства к сети газораспределения (далее – Договор).

Точка подключения определяется на границе земельного участка заявителя (или садоводческого или огороднического некоммерческого товарищества, в случае, если объект капитального строительства расположен в границах территории такого товарищества), или на действующем газопроводе, в том случае, если действующий газопровод расположен в границах земельного участка заявителя.


Подключение (технологическое присоединение) к сетям газораспределения объекта капитального строительства, расположенного (проектируемого) по адресу: Российская Федерация, Санкт-Петербург, внутригородское муниципальное образование Санкт-Петербурга поселок Понтонный, Шлиссельбургское шоссе, участок 28 (территория, ограниченная Шлиссельбургским шоссе, Лагерным шоссе, проектируемой улицей № 3, ул. Судостроителей, проектируемой улицей № 2, проектируемой улицей № 1, в Колпинском районе, земельный участок 161), кадастровый номер 78:37:0017501:5452, принципиально возможно с максимальной нагрузкой (часовым расходом газа) 6,2 м³/ч (окончательное значение максимальной нагрузки в точке подключения (технологического присоединения) определяется Договором).

Срок подключения (технологического присоединения) к газораспределительным сетям объекта капитального строительства составляет 165 дней с даты заключения Договора.

В целях заключения Договора правообладатель земельного участка вправе в течение трех месяцев обратиться с заявкой о его заключении.

Также сообщаем, что рассмотрение вопроса о заключении договора о подключении (технологическом присоединении) объекта будет возможно при условии наличия свободной пропускной способности на ГРС «Московская Славянка» (выход №2 — Колпино) на момент подачи заявки.

**Начальник департамента
технического развития**



И.В. Андреев





ПРАВИТЕЛЬСТВО САНКТ-ПЕТЕРБУРГА

ГОСУДАРСТВЕННОЕ
УНИТАРНОЕ ПРЕДПРИЯТИЕ
«ВОДОКАНАЛ САНКТ-ПЕТЕРБУРГА»
(ГУП «Водоканал Санкт-Петербурга»)

Кавалергардская ул., д. 42, Санкт-Петербург, 191015
Телефон: (812) 305-09-09, факс (812) 274-13-61
Email: office@vodokanal.spb.ru
http://www.vodokanal.spb.ru

ОКПО 03323809 ОГРН 1027809256254
ИНН/КПП 7830000426/784201001

27.01.2023 №

Кек-00882/48

На № 01-16-1155/23-7-1 от 23.01.2023

Комитет по энергетике и
инженерному обеспечению
Начальнику Отдела анализа
инженерной обеспеченности
территорий

Рогову В.Н.

Новгородская ул., д. 20, лит. А,
Санкт-Петербург, 191144

**Информация о возможности подключения
(технологического присоединения) планируемого к строительству или
реконструкции объекта капитального строительства к сетям холодного
водоснабжения, водоотведения**

Объект Объект индивидуального жилищного строительства
Российская Федерация, Санкт-Петербург, внутригородское муниципальное образование
Санкт-Петербурга поселок Понтонный, Шлиссельбургское шоссе, участок 28
(территория, ограниченная Шлиссельбургским шоссе, Лагерным шоссе, проектируемой
улицей № 3, улицей Судостроителей, проектируемой улицей № 2, проектируемой улицей
№ 1, в Колпинском районе, земельный участок 161)

**Кадастровый номер
земельного участка** 78:37:0017501:5452

Водоснабжение

Подача воды питьевого качества из централизованной системы холодного водоснабжения (максимальная подключаемая нагрузка) общим расходом 0,720 м³/час (17,280 м³/сут), а также на нужды пожаротушения (в том числе из резервуаров запаса воды с установкой их на территории земельного участка заказчика в случае необходимости) возможна

Точка подключения на границе земельного участка.

Водоотведение

Сброс хозяйственно-бытовых сточных вод общим расходом 0,060 м³/час (1,440 м³/сут), а также поверхностных сточных вод с кровли и прилегающей территории и дренажных вод (при наличии) расходом 19,000 м³/час может быть осуществлен самостоятельно в соответствии с требованиями законодательства Российской Федерации.

После реализации Схемы водоснабжения и водоотведения Санкт-Петербурга на период до 2025 года с учетом перспективы до 2030 года и прогноза до 2040 года, сброс хозяйственно-бытовых сточных вод (максимальная подключаемая нагрузка) общим расходом 0,060 м³/час (1,440 м³/сут) в сети бытовой канализации возможен.

Точка подключения на границе земельного участка.

Условия

Срок подключения объекта капитального строительства к сетям инженерно-технического обеспечения: не более 18 месяцев с даты заключения договора о подключении (технологическом присоединении) к централизованной системе холодного водоснабжения и договора о подключении (технологическом присоединении) к централизованной системе водоотведения, заключение которых возможно не ранее включения мероприятий по обеспечению ресурсами водоснабжения и водоотведения территории, в состав которой входит объект, в «Схему водоснабжения и водоотведения Санкт-Петербурга на период до 2025 года с учетом перспективы до 2030 года и прогноза до 2040 года» для поселка Понтонный.

Информация о плате за подключение

Плата за подключение определяется в соответствии с Основами ценообразования в сфере водоснабжения и водоотведения, утвержденными Постановлением Правительства Российской Федерации от 13.05.2013 № 406. Размер платы за подключение рассчитывается на основании тарифов, установленных распоряжением Комитета по тарифам Санкт-Петербурга от 19.12.2022 № 234-р «Об установлении тарифов на подключение (технологическое

присоединение) к централизованным системам холодного водоснабжения и водоотведения государственного унитарного предприятия «Водоканал Санкт-Петербурга» на территории Санкт-Петербурга на 2023 год».

Директор Департамента по оформлению разрешительной документации
Дирекции подключений
и обработки данных об абонентах



Т.В. Соцкова

Коваль Лариса Николаевна, 4384702

