

АКТ
обследования земельного участка

«22» августа 2023 г.

Сотрудником СПб ГКУ «Имущество Санкт-Петербурга» Сафоновым О.Ю.,
проведено полевое обследование земельного участка:

1. Адрес: Санкт-Петербург, внутригородское муниципальное образование Санкт-Петербурга поселок Понтонный, Шлиссельбургское шоссе, участок 101

2. Площадь: - кв. м.

3. Кадастровый номер: 78:37:0017501:5450

4. Цель использования: для индивидуального жилищного строительства

5. Сведения об обременениях:

Реквизиты договора аренды: _____ (при наличии)

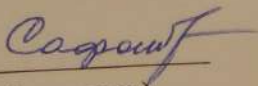
Арендатор: _____ (при наличии)

6. В результате полевого обследования земельного участка установлено:

Земельный участок с древесно-кустарниковой растительностью, не используется, доступ не ограничен.


Приложение: Акт проверки с материалами фото фиксации.

Инспектор по земельным участкам
отдела проведения проверок и обследований
земельных участков и объектов нежилого фонда
СПб ГКУ «Имущество Санкт-Петербурга»



(подпись)

Сафонов О.Ю.
(ФИО)

Акт согласован:
Начальника отдела проведения проверок и обследований
земельных участков и объектов нежилого фонда
СПб ГКУ «Имущество Санкт-Петербурга»


(подпись)

Яковлев А.Р.
(ФИО)





Поиск: Земельные участки: 78:37:0017501:5450



Кадастровый номер	78:37:0017501:5450
Статус	Учтенный
Адрес	Санкт-Петербург, посёлок Понтонный, Шлиссельбургское шоссе, участок 101, (Российская Федерация, Санкт-Петербург, внутригородское муниципальное образование Санкт-Петербурга поселок Понтонный, Шлиссельбургское шоссе, участок 101, (местоположение: Российская Федерация, Санкт-Петербург, внутригородское муниципальное образование Санкт-Петербурга поселок Понтонный, Шлиссельбургское шоссе, участок 101, (ОЗУ № 44 в составе проекта межевания территории, ограниченной Шлиссельбургский шоссе, Лагерным шоссе, проектируемой улицей № 3, ул. Судостроителей

77843.08 : 132611.14

МСК-64

1:2 000 50 m

Время загрузки: 00:03,28

Пользователей: 4988 RU







