

АКТ
обследования земельного участка

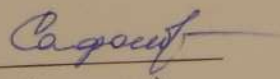
«22» августа 2023 г.

Сотрудником СПб ГКУ «Имущество Санкт-Петербурга» Сафоновым О.Ю.,
проведено полевое обследование земельного участка:

1. Адрес: Российская Федерация, Санкт-Петербург, посёлок Понтонный, Корчминская улица, участок 4
2. Площадь: 1210 кв. м.
3. Кадастровый номер: 78:37:0017501:5147
4. Цель использования: для индивидуального жилищного строительства
5. Сведения об обременениях:
Реквизиты договора аренды: _____ (при наличии)
Арендатор: _____ (при наличии)
6. В результате полевого обследования земельного участка установлено:
Земельный участок с древесно-кустарниковой растительностью, не используется, доступ не ограничен.

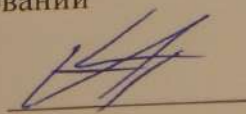
Приложение: Акт проверки с материалами фото фиксации.

Инспектор по земельным участкам
отдела проведения проверок и обследований
земельных участков и объектов нежилого фонда
СПб ГКУ «Имущество Санкт-Петербурга»



(подпись)

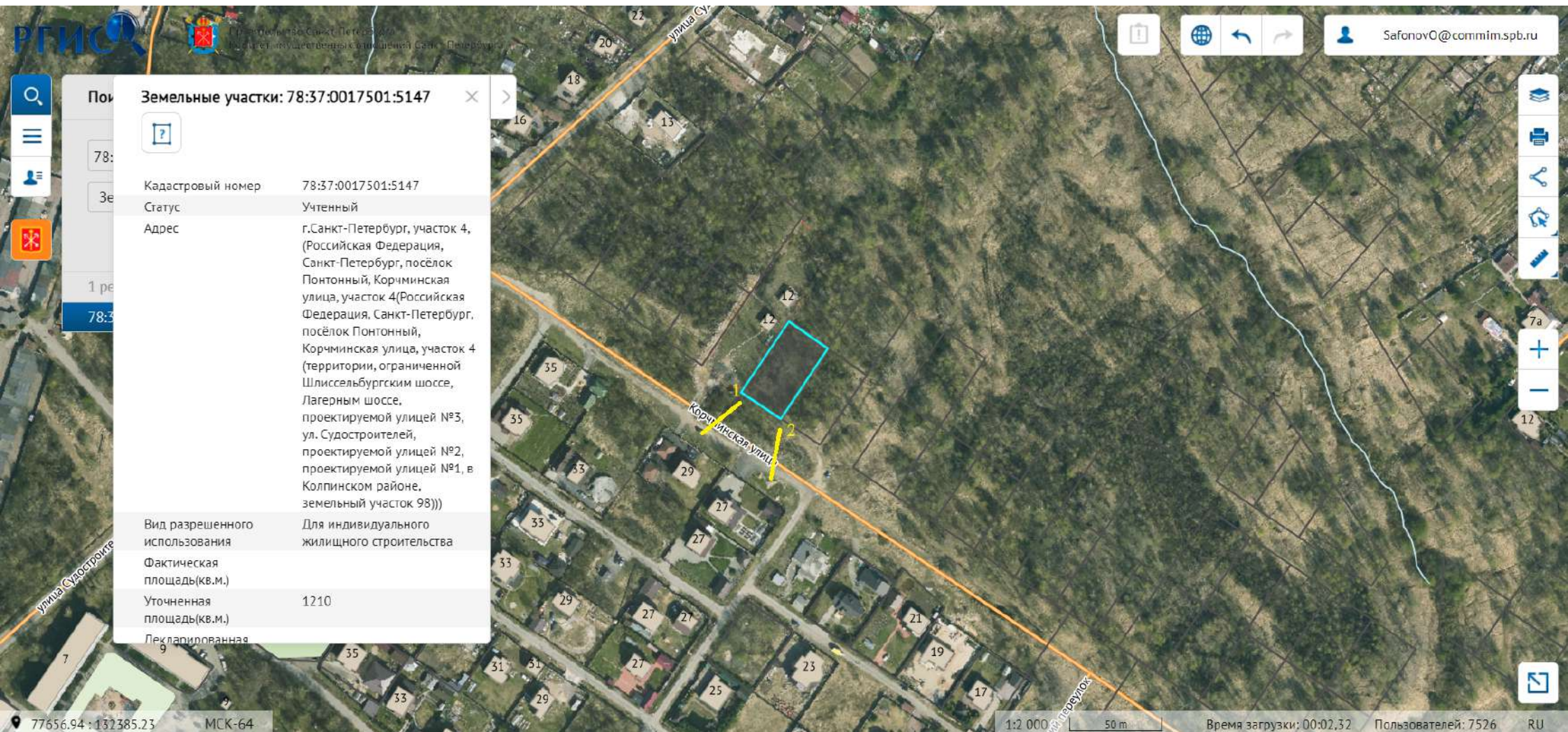
Сафонов О.Ю.
(ФИО)

Акт согласован:
Начальника отдела проведения проверок и обследований
земельных участков и объектов нежилого фонда
СПб ГКУ «Имущество Санкт-Петербурга»


(подпись)

Яковлев А.Р.
(ФИО)





Земельные участки: 78:37:0017501:5147

Кадастровый номер: 78:37:0017501:5147

Статус: Учтенный

Адрес: г.Санкт-Петербург, участок 4, (Российская Федерация, Санкт-Петербург, посёлок Понтонный, Корчминская улица, участок 4(Российская Федерация, Санкт-Петербург, посёлок Понтонный, Корчминская улица, участок 4 (территории, ограниченной Шлиссельбургским шоссе, Лагерным шоссе, проектируемой улицей №3, ул. Судостроителей, проектируемой улицей №2, проектируемой улицей №1, в Колпинском районе, земельный участок 98)))

Вид разрешенного использования: Для индивидуального жилищного строительства

Фактическая площадь(кв.м.):

Уточненная площадь(кв.м.): 1210

Декларированная:



