



ПРАВИТЕЛЬСТВО САНКТ-ПЕТЕРБУРГА

КОМИТЕТ ИМУЩЕСТВЕННЫХ ОТНОШЕНИЙ САНКТ-ПЕТЕРБУРГА
РАСПОРЯЖЕНИЕ

17. 12. 2021

№ 2 9 5 2 -РЗ

«О проведении аукциона по продаже земельного участка для индивидуального жилищного строительства по адресу: Санкт-Петербург, поселок Белоостров, Александровское шоссе, участок 1, (восточнее дома 39, литера А по Александровскому шоссе)»



В соответствии с подпунктом 1 пункта 7 статьи 39.18 Земельного кодекса Российской Федерации (далее – ЗК РФ), в связи с поступившими в Комитет имущественных отношений Санкт-Петербурга (далее – Комитет) в порядке, предусмотренном пунктом 4 статьи 39.18 ЗК РФ, заявлениями о намерении участвовать в аукционе по приобретению прав на земельный участок в соответствии с извещением Комитета о предоставлении земельного участка для индивидуального жилищного строительства:

1. Провести открытый аукцион по продаже земельного участка для индивидуального жилищного строительства, находящегося в государственной собственности Санкт-Петербурга (далее – Участок), со следующими характеристиками:

адрес Участка: Санкт-Петербург, поселок Белоостров, Александровское шоссе, участок 1, (восточнее дома 39, литера А по Александровскому шоссе);

кадастровый номер: 78:38:0021212:14;

площадь: 1200 кв.м;

вид разрешенного использования: для размещения индивидуального жилого дома (индивидуальных жилых домов);

категория земель: земли населенных пунктов;

обременения (ограничения прав на Участок): водоохранная зона водного объекта – 1200 кв.м;

2. Установить следующее:

2.1. Начальная цена предмета аукциона: 3 957 771 рубля 48 копеек.

2.2. Шаг аукциона: 118 700 рублей 00 копеек.

2.3. Размер задатка: 792 000 рублей 00 копеек.

2.4. Форма платежа: единовременно.

3. Определить срок проведения аукциона: I – II квартал 2022 года.

4. Участниками аукциона по продаже Участка в соответствии с требованиями, установленными абзацем вторым пункта 10 статьи 39.11 ЗК РФ, могут являться только граждане Российской Федерации.

5. В течение 10 рабочих дней после поступления в Комитет из уполномоченных исполнительных органов государственной власти Санкт-Петербурга документов, необходимых для подготовки извещения о проведении аукциона по продаже Участка, Комитет передает в Санкт-Петербургское государственное казенное учреждение «Имущество Санкт-Петербурга» (далее – Учреждение) комплект документов для проведения указанного аукциона, содержащих

сведения, предусмотренные пунктом 21 статьи 39.11 ЗК РФ, а также проект договора купли-продажи Участка согласно пункту 22 статьи 39.11 ЗК РФ.

6. Учреждению после поступления документов в соответствии с пунктом 5 настоящего распоряжения:

6.1. Обеспечить проведение аукциона по продаже Участка в порядке, установленном статьями 39.11, 39.12 ЗК РФ, на условиях, установленных настоящим распоряжением.


6.2. Обеспечить взаимодействие с лицом, признанным победителем аукциона (далее – победитель аукциона), либо иным лицом, с которым договор купли-продажи Участка подлежит заключению в соответствии с пунктами 13, 14 или 20 статьи 39.12 ЗК РФ (далее – иное лицо), в целях заключения от имени Комитета договора купли-продажи Участка, в том числе в десятидневный срок со дня, определенного в соответствии с пунктами 13, 14 или 20 статьи 39.12 ЗК РФ, направить победителю аукциона или иному лицу три экземпляра подписанного проекта договора купли-продажи Участка.

7. Считать настоящее распоряжение решением о проведении аукциона по продаже Участка.

8. Управлению информатизации и автоматизации Комитета в течение 10 рабочих дней обеспечить размещение настоящего распоряжения на официальном сайте Комитета по адресу: www.comtim.spb.ru в информационно-телекоммуникационной сети «Интернет».

9. Контроль за выполнением настоящего распоряжения возложить на заместителя председателя Комитета, координирующего и контролирующего деятельность Управления землеустройства и обеспечения кадастровых работ, начальника Управления информатизации и автоматизации по принадлежности вопросов.

Заместитель
председателя Комитета



К.А.Кононевская





ПРАВИТЕЛЬСТВО САНКТ-ПЕТЕРБУРГА

КОМИТЕТ ИМУЩЕСТВЕННЫХ ОТНОШЕНИЙ САНКТ-ПЕТЕРБУРГА
РАСПОРЯЖЕНИЕ

-7. 04. 2023

№ 8 6 7 -РЗ

О внесении изменений в распоряжение
Комитета имущественных отношений Санкт-Петербурга
от 17.12.2021 № 2952-РЗ

1. Внести изменение в распоряжение Комитета имущественных отношений Санкт-Петербурга (далее – Комитет) от 17.02.2021 № 2952-РЗ «О проведении аукциона по продаже земельного участка для индивидуального жилищного строительства по адресу: Санкт-Петербург, поселок Белоостров, Александровское шоссе, участок 1, (восточнее дома 39, литера А по Александровскому шоссе)»

1.1. изложив пункт 2.1 распоряжения в следующей редакции:

«2.1. Начальная цена предмета аукциона: 4 792 567 рублей 44 копейки.»

1.2. изложив пункт 2.2 распоряжения в следующей редакции:

«2.2. Шаг аукциона: 143 600 рублей 00 копеек.»

1.3. изложив пункт 2.3 распоряжения в следующей редакции:

«2.3. Размер задатка: 2 397 000 рублей 00 копеек.»

1.4. изложив пункт 3 распоряжения в следующей редакции:

«3. Определить срок проведения аукциона: II квартал – IV квартал 2023 года»;

1.5. дополнив распоряжение пунктом 3.1 в следующей редакции:

«3.1. Форма проведения аукциона - электронная, оператор электронной площадки – АО «Сбербанк - Автоматизированная система торгов» (utr.sberbank-ast.ru).»

2. Управлению информатизации и автоматизации Комитета в течение 10 рабочих дней обеспечить размещение настоящего распоряжения на официальном сайте Комитета по адресу: www.commim.spb.ru в информационно-телекоммуникационной сети «Интернет».

3. Контроль за выполнением настоящего распоряжения возложить на заместителя председателя Комитета, координирующего и контролирующего деятельность Управления землеустройства и кадастровых работ, начальника Управления информатизации и автоматизации по принадлежности вопросов.

Заместитель
председателя Комитета



К.А.Кононевская



Филиал публично-правовой компании "Роскадастр" по Санкт-Петербургу

полное наименование органа регистрации прав

Выписка из Единого государственного реестра недвижимости об объекте недвижимости

Сведения о характеристиках объекта недвижимости

На основании запроса от 26.01.2023, поступившего на рассмотрение 26.01.2023, сообщаем, что согласно записям Единого государственного реестра недвижимости:

Раздел 1 Лист 1

| | | | |
|---------------------------------|--|--|--|
| Земельный участок | | | |
| вид объекта недвижимости | | | |

| | | | |
|--------------------|---------------------------|-------------------|--------------------------|
| Лист № 1 раздела 1 | Всего листов раздела 1: 3 | Всего разделов: 8 | Всего листов выписки: 12 |
|--------------------|---------------------------|-------------------|--------------------------|

| | |
|---------------------------------------|------------------|
| 26.01.2023г. № КУВИ-001/2023-17562350 | |
| Кадастровый номер: | 78:38:0021212:14 |
| Номер кадастрового квартала: | 78:38:0021212 |
| Дата присвоения кадастрового номера: | 13.10.2011 |

| | |
|--|--|
| Ранее присвоенный государственный учетный номер: | Кадастровый номер 78:38:21212:14 |
| Местоположение: | Санкт-Петербург, поселок Белоостров, Александровское шоссе, участок 1, (восточнее дома 39, литера А по Александровскому шоссе) |
| Площадь: | 1200 +/- 12 |
| Кадастровая стоимость, руб.: | 4792567.44 |
| Кадастровые номера расположенных в пределах земельного участка объектов недвижимости: | данные отсутствуют |
| Кадастровые номера объектов недвижимости, из которых образован объект недвижимости: | данные отсутствуют |
| Кадастровые номера образованных объектов недвижимости: | данные отсутствуют |
| Категория земель: | Земли населенных пунктов |
| Виды разрешенного использования: | для размещения индивидуального жилого дома (индивидуальных жилых домов) |
| Сведения о кадастровом инженере: | данные отсутствуют |
| Сведения о лесах, водных объектах и об иных природных объектах, расположенных в пределах земельного участка: | данные отсутствуют |

| | | |
|-------------------------------|---|-------------------|
| полное наименование должности |  ДОКУМЕНТ ПОДПИСАН ЭЛЕКТРОННОЙ ПОДПИСЬЮ Сертификат: 64575127400433833109200328139839306360 Владелец: ФЕДЕРАЛЬНАЯ СЛУЖБА ГОСУДАРСТВЕННОЙ РЕГИСТРАЦИИ, КАДАСТРА И КАРТОГРАФИИ Действителен: с 17.05.2022 по 10.08.2023 | инициалы, фамилия |
| | | |

| | | | |
|--|---------------------------|--|--------------------------|
| Земельный участок | | | |
| вид объекта недвижимости | | | |
| Лист № 2 раздела 1 | Всего листов раздела 1: 3 | Всего разделов: 8 | Всего листов выписки: 12 |
| 26.01.2023г. № КУВИ-001/2023-17562350 | | | |
| Кадастровый номер: | | 78:38:0021212:14 | |
| Сведения о том, что земельный участок полностью расположен в границах зоны с особыми условиями использования территории, территории объекта культурного наследия, публичного сервитута: | | Земельный участок полностью расположен в границах зоны с реестровым номером 78:38-6.702 от 24.11.2020, ограничение использования земельного участка в пределах зоны: В границах водоохранных зон запрещается: 1) использование сточных вод в целях регулирования плодородия почв; 2) размещение кладбищ, скотомогильников, объектов размещения отходов производства и потребления, химических, взрывчатых, токсичных, отравляющих и ядовитых веществ, пунктов захоронения радиоактивных отходов; 3) осуществление авиационных мер по борьбе с вредными организмами; 4) движение и стоянка транспортных средств (кроме специальных транспортных средств), за исключением их движения по дорогам и стоянки на дорогах и в специально оборудованных местах, имеющих твердое покрытие; 5) строительство и реконструкция автозаправочных станций, складов горюче-смазочных материалов (за исключением случаев, если автозаправочные станции, склады горюче-смазочных материалов размещены на территориях портов, инфраструктуры внутренних водных путей, в том числе баз (сооружений) для стоянки маломерных судов, объектов органов федеральной службы безопасности), станций технического обслуживания, используемых для технического осмотра и ремонта транспортных средств, осуществление мойки транспортных средств; 6) размещение специализированных хранилищ пестицидов и агрохимикатов, применение пестицидов и агрохимикатов; 7) сброс сточных, в том числе дренажных, вод; 8) разведка и добыча общераспространенных полезных ископаемых (за исключением случаев, если разведка и добыча общераспространенных полезных ископаемых осуществляются пользователями недр, осуществляющими разведку и добычу иных видов полезных ископаемых, в границах предоставленных им в соответствии с законодательством Российской Федерации о недрах горных отводов и (или) геологических отводов на основании утвержденного технического проекта в соответствии со статьей 19.1 Закона Российской Федерации от 21 февраля 1992 года N 2395-I "О недрах")., вид/наименование: Водоохранная зона реки Сестры (ИД 1279), тип: Водоохранная зона, дата решения: 30.01.2020, номер решения: 22-р, наименование ОГВ/ОМСУ: Комитет по природопользованию, охране окружающей среды и обеспечению экологической безопасности Правительства Санкт-Петербурга | |
| Сведения о том, что земельный участок расположен в границах особой экономической зоны, территории опережающего социально-экономического развития, зоны территориального развития в Российской Федерации, игровой зоны: | | данные отсутствуют | |
| Сведения о том, что земельный участок расположен в границах особо охраняемой природной территории, охотничьих угодий, лесничеств: | | данные отсутствуют | |
| Сведения о результатах проведения государственного земельного надзора: | | данные отсутствуют | |
| Сведения о расположении земельного участка в границах территории, в отношении которой утвержден проект межевания территории: | | данные отсутствуют | |



ДОКУМЕНТ ПОДПИСАН
ЭЛЕКТРОННОЙ ПОДПИСЬЮ

Сертификат: 64575127400433833109200328139839306360

Владелец: ФЕДЕРАЛЬНАЯ СЛУЖБА ГОСУДАРСТВЕННОЙ

РЕГИСТРАЦИИ, КАДАСТРА И КАРТОГРАФИИ

Действителен: с 17.05.2022 по 10.08.2023

полное наименование должности

инициалы, фамилия

| | | | |
|---|---------------------------|--|--------------------------|
| Земельный участок | | | |
| вид объекта недвижимости | | | |
| Лист № 3 раздела 1 | Всего листов раздела 1: 3 | Всего разделов: 8 | Всего листов выписки: 12 |
| 26.01.2023г. № КУВИ-001/2023-17562350 | | | |
| Кадастровый номер: | | 78:38:0021212:14 | |
| Условный номер земельного участка: | | данные отсутствуют | |
| Сведения о принятии акта и (или) заключении договора, предусматривающих предоставление в соответствии с земельным законодательством исполнительным органом государственным органом власти или органом местного самоуправления, находящегося в государственной или муниципальной собственности земельного участка для строительства наемного дома социального использования или наемного дома коммерческого использования: | | данные отсутствуют | |
| Сведения о том, что земельный участок или земельные участки образованы на основании решения об изъятии земельного участка и (или) расположенного на нем объекта недвижимости для государственных или муниципальных нужд: | | данные отсутствуют | |
| Сведения о том, что земельный участок образован из земель или земельного участка, государственная собственность на которые не разграничена: | | данные отсутствуют | |
| Сведения о наличии земельного спора о местоположении границ земельных участков: | | данные отсутствуют | |
| Статус записи об объекте недвижимости: | | Сведения об объекте недвижимости имеют статус "актуальные" | |
| Особые отметки: | | Сведения об ограничениях права на объект недвижимости, обременениях данного объекта, не зарегистрированных в реестре прав, ограничений прав и обременений недвижимого имущества: вид ограничения (обременения): ограничения прав на земельный участок, предусмотренные статьей 56 Земельного кодекса Российской Федерации; срок действия не установлен. вид ограничения (обременения): ограничения прав на земельный участок, предусмотренные статьей 56 Земельного кодекса Российской Федерации; срок действия: с 09.12.2020; реквизиты документа-основания: распоряжение комитета по природопользованию, охране окружающей среды и обеспечению экологической безопасности Правительства Санкт-Петербурга от 30.01.2020 № 22-р выдан: Комитет по природопользованию, охране окружающей среды и обеспечению экологической безопасности Правительства Санкт-Петербурга. | |
| Получатель выписки: | | Шестакова Светлана Андреевна, действующий(ая) на основании документа "" КОМИТЕТ ИМУЩЕСТВЕННЫХ ОТНОШЕНИЙ САНКТ-ПЕТЕРБУРГА | |

| | | |
|--|---|-------------------|
|  ДОКУМЕНТ ПОДПИСАН ЭЛЕКТРОННОЙ ПОДПИСЬЮ | Сертификат: 64575127400433833109200328139839306360 Владелец: ФЕДЕРАЛЬНАЯ СЛУЖБА ГОСУДАРСТВЕННОЙ РЕГИСТРАЦИИ, КАДАСТРА И КАРТОГРАФИИ Действителен: с 17.05.2022 по 10.08.2023 | инициалы, фамилия |
| полное наименование должности | | |

Выписка из Единого государственного реестра недвижимости об объекте недвижимости
Сведения о зарегистрированных правах

| | | | |
|---------------------------------------|---|--|---|
| Земельный участок | | | |
| вид объекта недвижимости | | | |
| Лист № 1 раздела 2 | Всего листов раздела 2: 2 | Всего разделов: 8 | Всего листов выписки: 12 |
| 26.01.2023г. № КУВИ-001/2023-17562350 | | | |
| Кадастровый номер: | | 78:38:0021212:14 | |
| 1 | Правообладатель (правообладатели): | 1.1 | Санкт-Петербург |
| 2 | Вид, номер, дата и время государственной регистрации права: | 2.1 | Собственность 78-78/004-78/060/005/2015-477/2 20.02.2015 14:38:27 |
| 3 | Сведения об осуществлении государственной регистрации сделки, права без необходимого в силу закона согласия третьего лица, органа: | 3.1 | данные отсутствуют |
| 4 | Ограничение прав и обременение объекта недвижимости: | | |
| | 4.1 вид: | Прочие ограничения прав и обременения объекта недвижимости | |
| | дата государственной регистрации: | 17.05.2012 00:00:00 | |
| | номер государственной регистрации: | 78-78-04/012/2012-147 | |
| | срок, на который установлены ограничение прав и обременение объекта недвижимости: | данные отсутствуют | |
| | лицо, в пользу которого установлены ограничение прав и обременение объекта недвижимости: | публичный | |
| | основание государственной регистрации: | Кадастровый паспорт земельного участка (Выписка из государственного кадастра недвижимости), № 1206, выдан 13.10.2011 | |
| | сведения об осуществлении государственной регистрации сделки, права, ограничения права без необходимого в силу закона согласия третьего лица, органа: | данные отсутствуют | |
| | сведения об управляющем залоге и о договоре управления залогом, если такой договор заключен для управления ипотекой: | данные отсутствуют | |
| | сведения о депозитарии, который осуществляет хранение обездвиженной документарной закладной или электронной закладной: | | |
| | ведения о внесении изменений или дополнений в регистрационную запись об ипотеке: | | |
| 5 | Договоры участия в долевом строительстве: | не зарегистрировано | |
| 6 | Заявленные в судебном порядке права требования: | данные отсутствуют | |



ДОКУМЕНТ ПОДПИСАН
ЭЛЕКТРОННОЙ ПОДПИСЬЮ

Сертификат: 64575127400433833109200328139839306360

Владелец: ФЕДЕРАЛЬНАЯ СЛУЖБА ГОСУДАРСТВЕННОЙ
РЕГИСТРАЦИИ, КАДАСТРА И КАРТОГРАФИИ
Действителен: с 17.05.2022 по 10.08.2023

полное наименование должности

инициалы, фамилия

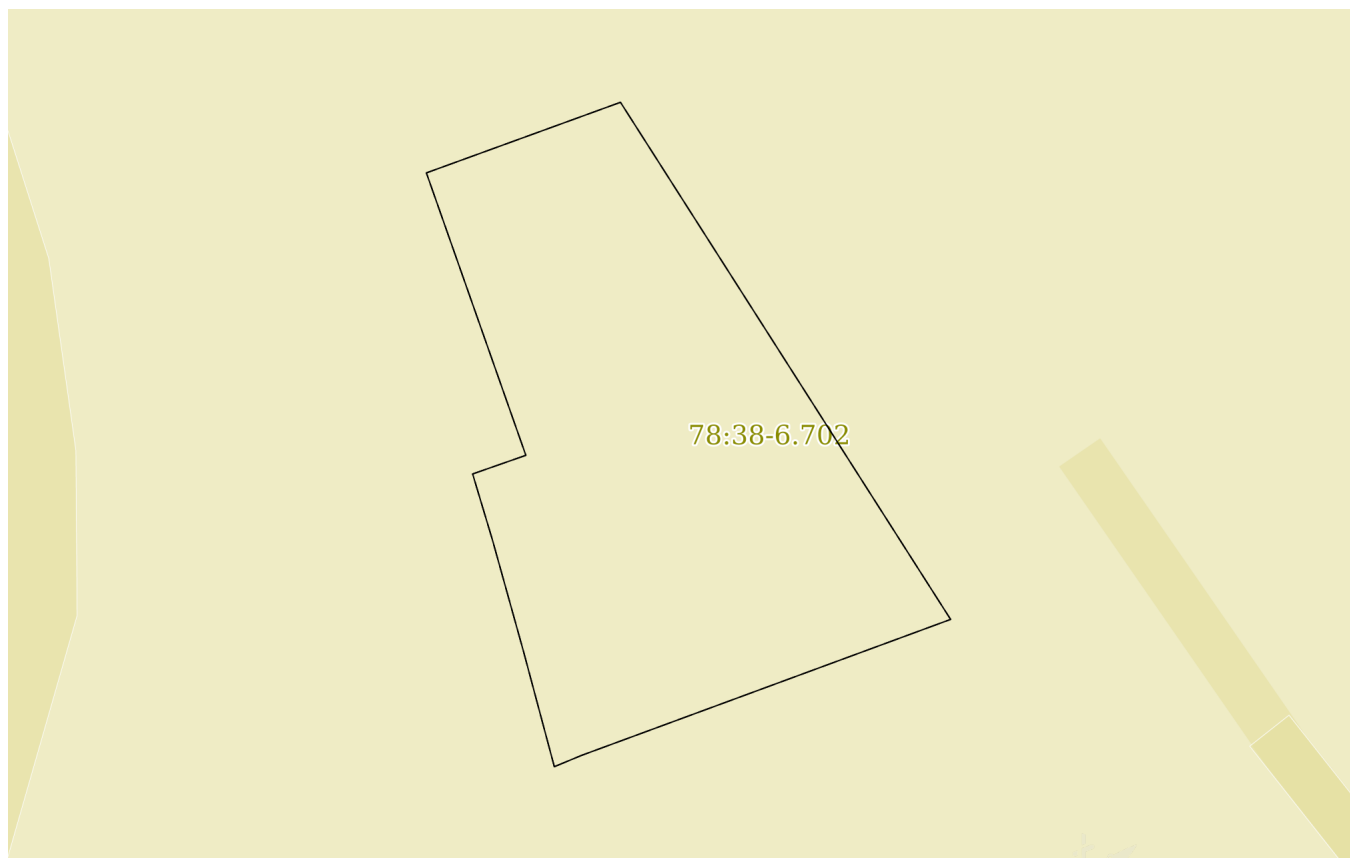
| | | |
|---------------------------------------|--|--------------------|
| Земельный участок | | |
| вид объекта недвижимости | | |
| Лист № 2 раздела 2 | Всего листов раздела 2: 2 | Всего разделов: 8 |
| Всего листов выписки: 12 | | |
| 26.01.2023г. № КУВИ-001/2023-17562350 | | |
| Кадастровый номер: | 78:38:0021212:14 | |
| 7 | Сведения о возражении в отношении зарегистрированного права: | данные отсутствуют |
| 8 | Сведения о наличии решения об изъятии объекта недвижимости для государственных и муниципальных нужд: | данные отсутствуют |
| 9 | Сведения о невозможности государственной регистрации без личного участия правообладателя или его законного представителя: | данные отсутствуют |
| 10 | Правопритязания и сведения о наличии поступивших, но не рассмотренных заявлений о проведении государственной регистрации права (перехода, прекращения права), ограничения права или обременения объекта недвижимости, сделки в отношении объекта недвижимости: | отсутствуют |
| 11 | Сведения о невозможности государственной регистрации перехода, прекращения, ограничения права на земельный участок из земель сельскохозяйственного назначения: | данные отсутствуют |

| | | |
|-------------------------------|---|-------------------|
| полное наименование должности |  ДОКУМЕНТ ПОДПИСАН ЭЛЕКТРОННОЙ ПОДПИСЬЮ | инициалы, фамилия |
| | Сертификат: 64575127400433833109200328139839306360 Владелец: ФЕДЕРАЛЬНАЯ СЛУЖБА ГОСУДАРСТВЕННОЙ РЕГИСТРАЦИИ, КАДАСТРА И КАРТОГРАФИИ Действителен: с 17.05.2022 по 10.08.2023 | |

Выписка из Единого государственного реестра недвижимости об объекте недвижимости
Описание местоположения земельного участка


| | | | |
|---------------------------------------|---------------------------|-------------------|--------------------------|
| Земельный участок | | | |
| вид объекта недвижимости | | | |
| Лист № 1 раздела 3 | Всего листов раздела 3: 1 | Всего разделов: 8 | Всего листов выписки: 12 |
| 26.01.2023г. № КУВИ-001/2023-17562350 | | | |
| Кадастровый номер: | | 78:38:0021212:14 | |

План (чертеж, схема) земельного участка



Масштаб 1:600

Условные обозначения:

| | | |
|-------------------------------|---|-------------------|
| полное наименование должности |  ДОКУМЕНТ ПОДПИСАН ЭЛЕКТРОННОЙ ПОДПИСЬЮ Сертификат: 64575127400433833109200328139839306360 Владелец: ФЕДЕРАЛЬНАЯ СЛУЖБА ГОСУДАРСТВЕННОЙ РЕГИСТРАЦИИ, КАДАСТРА И КАРТОГРАФИИ Действителен: с 17.05.2022 по 10.08.2023 | инициалы, фамилия |
|-------------------------------|---|-------------------|

Выписка из Единого государственного реестра недвижимости об объекте недвижимости

Описание местоположения земельного участка

| | | | |
|---------------------------------------|-----------------------------|-------------------|--------------------------|
| Земельный участок | | | |
| вид объекта недвижимости | | | |
| Лист № 1 раздела 3.1 | Всего листов раздела 3.1: 1 | Всего разделов: 8 | Всего листов выписки: 12 |
| 26.01.2023г. № КУВИ-001/2023-17562350 | | | |
| Кадастровый номер: | | 78:38:0021212:14 | |

| Описание местоположения границ земельного участка | | | | | | | |
|---|-------------|----------|-------------------|-----------------------------|-----------------------------------|-------------------------------------|--|
| № п/п | Номер точки | | Дирекционный угол | Горизонтальное положение, м | Описание закрепления на местности | Кадастровые номера смежных участков | Сведения об адресах правообладателей смежных земельных участков |
| | начальная | конечная | | | | | |
| 1 | 2 | 3 | 4 | 5 | 6 | 7 | 8 |
| 1 | 1.1.1 | 1.1.2 | 345°2.0` | 9.56 | данные отсутствуют | 78:38:0021212:5 | адрес отсутствует; Санкт-Петербург, бульв.Серебристый, д.34 корп.1, кв.769 |
| 2 | 1.1.2 | 1.1.3 | 344°26.6` | 9.32 | данные отсутствуют | 78:38:0021212:5 | адрес отсутствует; Санкт-Петербург, бульв.Серебристый, д.34 корп.1, кв.769 |
| 3 | 1.1.3 | 1.1.4 | 343°17.5` | 5.56 | данные отсутствуют | 78:38:0021212:5 | адрес отсутствует; Санкт-Петербург, бульв.Серебристый, д.34 корп.1, кв.769 |
| 4 | 1.1.4 | 1.1.5 | 70°41.2` | 4.54 | данные отсутствуют | 78:38:0021212:6 | адрес отсутствует |
| 5 | 1.1.5 | 1.1.6 | 340°36.1` | 24.09 | данные отсутствуют | 78:38:0021212:6 | адрес отсутствует |
| 6 | 1.1.6 | 1.1.7 | 70°0.3` | 16.61 | данные отсутствуют | данные отсутствуют | данные отсутствуют |
| 7 | 1.1.7 | 1.1.8 | 147°27.2` | 49.35 | данные отсутствуют | данные отсутствуют | данные отсутствуют |
| 8 | 1.1.8 | 1.1.9 | 249°46.0` | 31.63 | данные отсутствуют | 78:38:0021212:11 | адрес отсутствует |
| 9 | 1.1.9 | 1.1.1 | 247°26.2` | 2.37 | данные отсутствуют | 78:38:0021212:15 | адрес отсутствует; Санкт-Петербург, поселок Белоостров, шоссе Александровское, д.35, лит.Б |

| | | |
|-------------------------------|---|-------------------|
| полное наименование должности |  ДОКУМЕНТ ПОДПИСАН ЭЛЕКТРОННОЙ ПОДПИСЬЮ | инициалы, фамилия |
| | Сертификат: 64575127400433833109200328139839306360 Владелец: ФЕДЕРАЛЬНАЯ СЛУЖБА ГОСУДАРСТВЕННОЙ РЕГИСТРАЦИИ, КАДАСТРА И КАРТОГРАФИИ Действителен: с 17.05.2022 по 10.08.2023 | |

Выписка из Единого государственного реестра недвижимости об объекте недвижимости

Описание местоположения земельного участка

| | | | |
|---------------------------------------|-----------------------------|-------------------|--------------------------|
| Земельный участок | | | |
| вид объекта недвижимости | | | |
| Лист № 1 раздела 3.2 | Всего листов раздела 3.2: 1 | Всего разделов: 8 | Всего листов выписки: 12 |
| 26.01.2023г. № КУВИ-001/2023-17562350 | | | |
| Кадастровый номер: | | 78:38:0021212:14 | |

| Сведения о характерных точках границы земельного участка | | | | |
|--|---------------|----------|-----------------------------------|---|
| Система координат СК-1964 | | | | |
| Номер точки | Координаты, м | | Описание закрепления на местности | Средняя квадратичная погрешность определения координат характерных точек границ земельного участка, м |
| | X | Y | | |
| 1 | 2 | 3 | 4 | 5 |
| 1 | 118434.06 | 96926.96 | - | - |
| 2 | 118443.3 | 96924.49 | - | - |
| 3 | 118452.28 | 96921.99 | - | - |
| 4 | 118457.61 | 96920.39 | - | - |
| 5 | 118459.11 | 96924.67 | - | - |
| 6 | 118481.83 | 96916.67 | - | - |
| 7 | 118487.51 | 96932.28 | - | - |
| 8 | 118445.91 | 96958.83 | - | - |
| 9 | 118434.97 | 96929.15 | - | - |
| 1 | 118434.06 | 96926.96 | - | - |



ДОКУМЕНТ ПОДПИСАН
ЭЛЕКТРОННОЙ ПОДПИСЬЮ

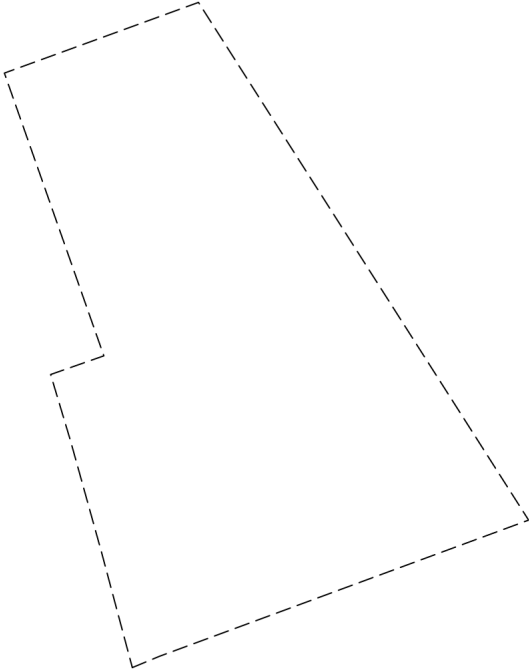
Сертификат: 64575127400433833109200328139839306360

Владелец: ФЕДЕРАЛЬНАЯ СЛУЖБА ГОСУДАРСТВЕННОЙ
РЕГИСТРАЦИИ, КАДАСТРА И КАРТОГРАФИИ
Действителен: с 17.05.2022 по 10.08.2023

полное наименование должности

инициалы, фамилия

Выписка из Единого государственного реестра недвижимости об объекте недвижимости
Сведения о частях земельного участка

| | | | |
|---|---------------------------|---|--------------------------|
| Земельный участок | | | |
| вид объекта недвижимости | | | |
| Лист № 1 раздела 4 | Всего листов раздела 4: 1 | Всего разделов: 8 | Всего листов выписки: 12 |
| 26.01.2023г. № КУВИ-001/2023-17562350 | | | |
| Кадастровый номер: | | 78:38:0021212:14 | |
| План (чертеж, схема) части земельного участка | | Учетный номер части: 78:38:0021212:14/1 | |
|  | | | |
| Масштаб 1:600 | Условные обозначения: | | |

| | | |
|-------------------------------|---|--|
| |  ДОКУМЕНТ ПОДПИСАН ЭЛЕКТРОННОЙ ПОДПИСЬЮ Сертификат: 64575127400433833109200328139839306360 Владелец: ФЕДЕРАЛЬНАЯ СЛУЖБА ГОСУДАРСТВЕННОЙ РЕГИСТРАЦИИ, КАДАСТРА И КАРТОГРАФИИ Действителен: с 17.05.2022 по 10.08.2023 | |
| полное наименование должности | инициалы, фамилия | |

Выписка из Единого государственного реестра недвижимости об объекте недвижимости
Сведения о частях земельного участка

| | | | |
|---------------------------------------|-----------------------------|-------------------|--------------------------|
| Земельный участок | | | |
| вид объекта недвижимости | | | |
| Лист № 1 раздела 4.1 | Всего листов раздела 4.1: 2 | Всего разделов: 8 | Всего листов выписки: 12 |
| 26.01.2023г. № КУВИ-001/2023-17562350 | | | |
| Кадастровый номер: | | 78:38:0021212:14 | |

| Учетный номер части | Площадь, м2 | Содержание ограничения в использовании или ограничения права на объект недвижимости или обременения объекта недвижимости |
|---------------------|-------------|---|
| 1 | 2 | 3 |
| 78:38:0021212:14/1 | 1200 | вид ограничения (обременения): ограничения прав на земельный участок, предусмотренные статьей 56 Земельного кодекса Российской Федерации; Срок действия: не установлен; Содержание ограничения (обременения): Водоохранная зона водного объекта |
| | Весь | вид ограничения (обременения): ограничения прав на земельный участок, предусмотренные статьей 56 Земельного кодекса Российской Федерации; Срок действия: не установлен; реквизиты документа-основания: распоряжение комитета по природопользованию, охране окружающей среды и обеспечению экологической безопасности Правительства Санкт-Петербурга от 30.01.2020 № 22-р выдан: Комитет по природопользованию, охране окружающей среды и обеспечению экологической безопасности Правительства Санкт-Петербурга; Содержание ограничения (обременения): В границах водоохраных зон запрещается: 1) использование сточных вод в целях регулирования плодородия почв; 2) размещение кладбищ, скотомогильников, объектов размещения отходов производства и потребления, химических, взрывчатых, токсичных, отравляющих и ядовитых веществ, пунктов захоронения радиоактивных отходов; 3) осуществление авиационных мер по борьбе с вредными организмами; 4) движение и стоянка транспортных средств (кроме специальных транспортных средств), за исключением их движения по дорогам и стоянки на дорогах и в специально оборудованных местах, имеющих твердое покрытие; 5) строительство и реконструкция автозаправочных станций, складов горюче-смазочных материалов (за исключением случаев, если автозаправочные станции, склады горюче-смазочных материалов размещены на территориях портов, инфраструктуры внутренних водных путей, в том числе баз (сооружений) для стоянки маломерных судов, объектов органов федеральной службы безопасности), станций технического обслуживания, используемых для технического осмотра и ремонта транспортных средств, осуществление мойки транспортных средств; 6) размещение специализированных хранилищ пестицидов и агрохимикатов, применение пестицидов и агрохимикатов; 7) сброс сточных, в том числе дренажных, вод; 8) разведка и добыча общераспространенных полезных ископаемых (за исключением случаев, если разведка и добыча общераспространенных полезных ископаемых осуществляются пользователями недр, осуществляющими разведку и добычу иных видов полезных ископаемых, в границах предоставленных им в соответствии с законодательством Российской Федерации о недрах горных отводов и (или) геологических отводов на основании утвержденного технического проекта в соответствии со статьей 19.1 Закона Российской Федерации от 21 февраля 1992 года N 2395-1 "О недрах").; Реестровый номер границы: 78:38-6.702; Вид |

| | | |
|-------------------------------|---|-------------------|
| полное наименование должности |  ДОКУМЕНТ ПОДПИСАН ЭЛЕКТРОННОЙ ПОДПИСЬЮ | инициалы, фамилия |
| | Сертификат: 64575127400433833109200328139839306360 Владелец: ФЕДЕРАЛЬНАЯ СЛУЖБА ГОСУДАРСТВЕННОЙ РЕГИСТРАЦИИ, КАДАСТРА И КАРТОГРАФИИ Действителен: с 17.05.2022 по 10.08.2023 | |

| | | | |
|--|-----------------------------|-------------------|--------------------------|
| Земельный участок | | | |
| вид объекта недвижимости | | | |
| Лист № 2 раздела 4.1 | Всего листов раздела 4.1: 2 | Всего разделов: 8 | Всего листов выписки: 12 |
| 26.01.2023г. № КУВИ-001/2023-17562350 | | | |
| Кадастровый номер: | | 78:38:0021212:14 | |
| объекта реестра границ: Зона с особыми условиями использования территории; Вид зоны по документу: Водоохранная зона реки Сестры (ИД 1279); Тип зоны: Водоохранная зона | | | |

| | | | |
|-------------------------------|---|---|-------------------|
| полное наименование должности |  | ДОКУМЕНТ ПОДПИСАН ЭЛЕКТРОННОЙ ПОДПИСЬЮ | инициалы, фамилия |
| | Сертификат: 64575127400433833109200328139839306360 Владелец: ФЕДЕРАЛЬНАЯ СЛУЖБА ГОСУДАРСТВЕННОЙ РЕГИСТРАЦИИ, КАДАСТРА И КАРТОГРАФИИ Действителен: с 17.05.2022 по 10.08.2023 | | |

Выписка из Единого государственного реестра недвижимости об объекте недвижимости

Сведения о частях земельного участка

| | | | |
|---------------------------------------|-----------------------------|-------------------|--------------------------|
| Земельный участок | | | |
| вид объекта недвижимости | | | |
| Лист № 1 раздела 4.2 | Всего листов раздела 4.2: 1 | Всего разделов: 8 | Всего листов выписки: 12 |
| 26.01.2023г. № КУВИ-001/2023-17562350 | | | |
| Кадастровый номер: | | 78:38:0021212:14 | |

| Сведения о характерных точках границы части (частей) земельного участка | | | | |
|---|---------------|----------|-----------------------------------|---|
| Учетный номер части: 78:38:0021212:14/1 | | | | |
| Система координат СК-1964 | | | | |
| Номер точки | Координаты, м | | Описание закрепления на местности | Средняя квадратичная погрешность определения координат характерных точек границ земельного участка, м |
| | X | Y | | |
| 1 | 2 | 3 | 4 | 5 |
| 1 | 118434.06 | 96926.96 | - | - |
| 2 | 118443.3 | 96924.49 | - | - |
| 3 | 118452.28 | 96921.99 | - | - |
| 4 | 118457.61 | 96920.39 | - | - |
| 5 | 118459.11 | 96924.67 | - | - |
| 6 | 118481.83 | 96916.67 | - | - |
| 7 | 118487.51 | 96932.28 | - | - |
| 8 | 118445.91 | 96958.83 | - | - |
| 9 | 118434.97 | 96929.15 | - | - |
| 1 | 118434.06 | 96926.96 | - | - |

| | | | |
|-------------------------------|---|----------------------|-------------------|
| полное наименование должности |  | ДОКУМЕНТ ПОДПИСАН | инициалы, фамилия |
| |  | ЭЛЕКТРОННОЙ ПОДПИСЬЮ | |
| | Сертификат: 64575127400433833109200328139839306360 | | |
| | Владелец: ФЕДЕРАЛЬНАЯ СЛУЖБА ГОСУДАРСТВЕННОЙ | | |
| | РЕГИСТРАЦИИ, КАДАСТРА И КАРТОГРАФИИ | | |
| | Действителен: с 17.05.2022 по 10.08.2023 | | |



ПРАВИТЕЛЬСТВО САНКТ-ПЕТЕРБУРГА
КОМИТЕТ ПО ГРАДОСТРОИТЕЛЬСТВУ
И АРХИТЕКТУРЕ

пл. Ломоносова, д. 2, Санкт-Петербург, 191023
Тел.: (812) 576-16-00 Факс: (812) 710-48-03
E-mail: kga@kga.gov.spb.ru Сайт: http://www.kgainfo.spb.ru

№01-39-5-1218/23 от 03.02.2023
На № 05-26-8157/21-0-4 от 27.01.2023

Управление землеустройства и обеспечения
кадастровых работ
Комитета имущественных отношений
Санкт-Петербурга

Администрация Курортного района
Санкт-Петербурга

**Сведения для принятия решения о предоставлении
земельного участка под индивидуальное жилищное
строительство**

1. Содержание запроса:

**Сведения для принятия решения о предоставлении земельного участка площадью
1200 кв.м для индивидуального жилищного строительства.**

2. Адрес объекта по запросу:

**Санкт-Петербург, поселок Белоостров, Александровское шоссе, участок 1 (восточнее
дома 39, литера А по Александровскому шоссе), кадастровый номер 78:38:0021212:14.**

3. Функциональное назначение:

Для индивидуального жилищного строительства.

4. Функциональная(ые) зона(ы) в соответствии с Законом СПб от 22.12.2005 № 728-99
"О Генеральном плане Санкт-Петербурга":

**1ЖД - Зона застройки односемейными (индивидуальными) жилыми домами
(отдельно стоящими и/или блокированными), коллективных садоводств, с включением
объектов общественно-деловой застройки и инженерной инфраструктуры, связанных с
обслуживанием данной зоны.**

5. Территориальная(ые) зона(ы) в соответствии с постановлением Правительства
Санкт-Петербурга от 21.06.2016 № 524 «О Правилах землепользования и застройки
Санкт-Петербурга» (далее - Правила):

**Т1Ж2-2 - Жилая зона индивидуальных отдельно стоящих жилых домов с участками
не менее 1200 квадратных метров с включением объектов социально-культурного и
коммунально-бытового назначения, связанных с проживанием граждан, а также
объектов инженерной инфраструктуры.**

6. Объединенные зоны охраны объектов культурного наследия, объекты культурного наследия
в соответствии с Законом СПб от 24.12.2008 № 820-7:

**Вне границ объединенных зон охраны объектов культурного наследия.
Объекты культурного наследия не выявлены.**

ДОКУМЕНТ ПОДПИСАН
ЭЛЕКТРОННОЙ ПОДПИСЬЮ

Сертификат 76DA8BE08FAB6B4AE752B1DB5C558D1103ED34D
Владелец Семенов Сергей Анатольевич
Действителен с 26.01.2022 по 26.04.2023

7. Вид разрешенного использования земельного участка либо отсутствие установленных видов разрешенного использования в отношении земельного участка:

Согласно сведениям Федеральной кадастровой палаты вид разрешенного использования земельного участка – для размещения индивидуального жилого дома (индивидуальных жилых домов), площадь участка - 1200 кв.м.

8. Отнесение планируемого к размещению объекта капитального строительства к основным или условно разрешенным видам использования земельного участка в соответствии с Градостроительным регламентом территориальной зоны и (или) документацией по планировке территории:

Основные виды использования:

Для индивидуального жилищного строительства. Код 2.1.

9. Градостроительная документация по планировке территории - проект планировки и проект межевания (далее ППТ и ПМ):

Распоряжение на разработку ППТ и ПМ отсутствует.

10. Предельные параметры разрешенного строительства объекта капитального строительства в отношении земельного участка либо их отсутствие:

Градостроительные регламенты в части предельных размеров земельных участков и предельных параметров разрешенного строительства, реконструкции объектов капитального строительства установлены в соответствии с п. 2.3.7, приложения 7 к Правилам.

В соответствии с "Картой градостроительного зонирования Санкт-Петербурга границы действия предельных параметров разрешенного строительства, реконструкции объектов капитального строительства в части максимальной высоты зданий, строений и сооружений" (приложение 3 к Правилам) на территории, в границах которой расположен рассматриваемый земельный участок, установлена максимальная высота зданий – 15 м.

Иные параметры разрешенного строительства объекта капитального строительства отсутствуют.

11. Отнесение земельного участка к земельным участкам общего пользования или его расположение в границах земель общего пользования, территорий общего пользования:

Отсутствует.

12. Сведения об объектах инженерно-технического обеспечения, в том числе о расположенных в границах земельного участка охранных зонах электрических сетей и сетей инженерно-технического обеспечения:

Отсутствуют.

13. Предназначенные к размещению на земельном участке объекты федерального значения, регионального значения или объекты местного значения в соответствии с утвержденными документами территориального планирования и (или) документацией по планировке территории:

Отсутствуют.

14. Предназначенные к размещению на земельном участке здания или сооружения в соответствии

с государственной программой Российской Федерации, государственной программой Санкт-Петербурга или адресной инвестиционной программой:

Отсутствуют.

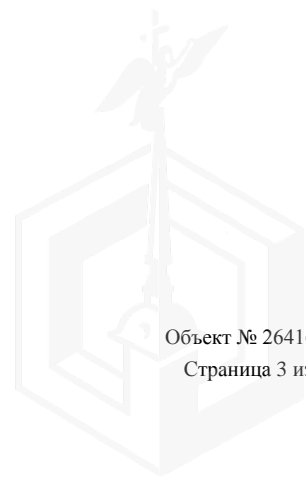
15. Дополнительная информация:

По сведениям государственной информационной системы Санкт-Петербурга «Автоматизированная информационная система управления градостроительной деятельностью»:

- рассматриваемый земельный участок озеленен;
- земельный участок расположен в границах водоохранной зоны водного объекта;
- к рассматриваемому земельному участку отсутствует доступ с земель общего пользования.

**Начальник Управления
застройки города**

С.А. Семенов



АКТ
обследования земельного участка

«17» апреля 2023 г.

Сотрудником СПб ГКУ «Имущество Санкт-Петербурга» Боровым А.Н. проведено полевое обследование земельного участка:

1. Адрес: Санкт-Петербург, поселок Белоостров, Александровское шоссе, участок 1, (восточнее дома 39, литера А по Александровскому шоссе).

2. Площадь: 1200 кв. м.

3. Кадастровый номер: 78:38:0021212:14

4. Цель использования: _____

5. Сведения об обременениях:

Реквизиты договора аренды: _____ (при наличии)

Арендатор: _____ (при наличии)

6. В результате полевого обследования земельного участка установлено:

Земельный участок с грунтовым покрытием, древесно-кустарниковой растительностью и высокоствольными деревьями. Участок не огорожен, доступ не ограничен.

Приложение: Акт проверки с материалами фотофиксации на 3 л.

Инспектор по земельным участкам
отдела проведения проверок и обследований
земельных участков и объектов нежилого фонда
СПб ГКУ «Имущество Санкт-Петербурга»



(подпись)


Боровой А.Н.
(ФИО)

Акт согласован:
Начальник отдела проведения проверок и обследований
земельных участков и объектов нежилого фонда
СПб ГКУ «Имущество Санкт-Петербурга»



(подпись)

Яковлев А.Р.
(ФИО)



Земельные участки: 78:38:0021212:14



| | |
|---------------------------------|---|
| Кадастровый номер | 78.38.0021212.14 |
| Статус | Учтенный |
| Адрес | Санкт-Петербург, поселок Белоостров, Александровское шоссе, участок 1, (Санкт-Петербург, поселок Белоостров, Александровское шоссе, участок 1, (восточнее дома 39, литера А по Александровскому шоссе)) |
| Вид разрешенного использования | Для индивидуальной жилой застройки |
| Фактическая площадь (кв.м.) | |
| Уточненная площадь (кв.м.) | 1200 |
| Декларированная площадь (кв.м.) | |
| Вид права | |
| Дата учета | 13.10.2011 |
| Кадастровая стоимость, руб. | 3957771.48 |
| Предыдущие кадастровые номера | |
| Кадастровый № до 27.08.2012 | 78.38.21212.14 |
| Есть кадастровая съёмка? | Да |
| Информация об аренде | Не сдавался |

