

**Краткие данные отчета об оценке рыночной стоимости
объекта нежилого фонда по адресу:
Санкт-Петербург, посёлок Стрельна, улица Гоголя, дом 12в,
литера А, одновременно с отчуждением земельного участка
по адресу: Российская Федерация, Санкт-Петербург, посёлок
Стрельна, улица Гоголя, участок 13**

1. Данные об отчете

- 1.1. Дата проведения оценки – 18.09.2023.
- 1.2. Оцениваемые права – право собственности.

2. Описание объекта оценки

2.1 Карта местоположения объекта

Местоположение Объекта оценки на карте Санкт-Петербурга представлено на рисунках далее.

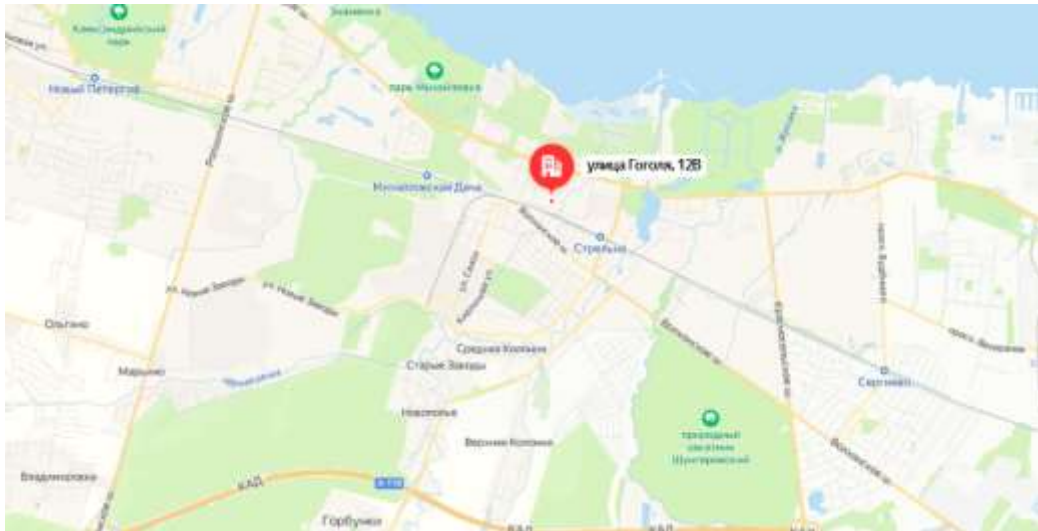


Рис. № 1. Местоположение Объекта оценки в масштабе района



Рис. № 2. Локальное местоположение Объекта оценки

2.2 Описание земельного участка

Площадь земельного участка	49 кв. м
Кадастровый номер земельного участка	78:40:0019146:5881
Категория земель	Земли населённых пунктов
Разрешенное использование	Коммунальное обслуживание
Зонирование по градостроительной ценности	В соответствии с Генеральным планом Санкт-Петербурга, утвержденным Законом Санкт-Петербурга от 22.12.2005 № 728-99, Земельный участок находится в зоне <u>ЗЖД</u> - Зона среднеэтажной и многоэтажной многоквартирной жилой застройки с включением объектов общественно-деловой застройки, а также объектов инженерной инфраструктуры, связанных с обслуживанием данной зоны <u>ТЗЖ1</u> - Жилая зона среднеэтажных многоквартирных жилых домов, расположенных вне исторически сложившихся районов центральной части Санкт-Петербурга, с включением объектов социально-культурного и коммунально-бытового назначения, связанных с проживанием граждан, а также объектов инженерной инфраструктуры
Обеспеченность инженерной инфраструктурой	Территория местоположения земельного участка является развитой в инженерном отношении зоной. Имеются все инженерные коммуникации
Ближайшее окружение	Территория смешанного типа застройки. В ближайшем окружении Объекта находятся: многоквартирные жилые дома, общественно-деловая застройка, объекты социальной и коммерческой инфраструктуры и пр.
Подъезд к участку	Подъезд к Объекту оценки осуществляется со стороны ул. Гоголя, доступ не ограничен, территория расположения Объекта не огорожена
Форма участка, рельеф	Форма прямоугольная, участок ровный, сухой, без существенных перепадов высот

2.3 Описание улучшений

2.3.1 Общие характеристики объекта капитального строительства:

Кадастровый номер	78:40:0019146:3014
Площадь застройки, кв.м.	н/д
Общая площадь здания, кв.м.	41,1
Объем здания, куб.м.	164,0
Группа капитальности	I
Тип объекта	Здание
Назначение	Нежилое
Использование	Трансформаторная подстанция № 105; Не используется – фактически, по состоянию на 18.09.2023
Описание конструктивных элементов	Стены: кирпичные; фундамент: ж/б; перекрытия: ж/б; крыша: железо; полы: бетонные; проемы: металлические; отделочные работы: штукатурка, окраска
Год постройки	1964
Год последнего капитального ремонта	н/д
Этажность	1
Наличие подвала	Нет

Наличие надстройки, мансарды, чердака, технического этажа	Нет
Вход (улица/двор)	1 отдельный со двора
Окна (количество, направленность)	2 – металлические решетки – узкие
Инженерная инфраструктура	
Электроснабжение	Нет
Водоснабжение	Нет
Канализация	Нет
Отопление (централизованное/печное)	Нет
Газовая магистраль	Нет
Лифт	Нет
Техническое состояние инженерных систем	Инженерное оборудование в трансформаторной подстанции отсутствует
Общее техническое состояние	
Состояние по осмотру	Здание находится в неудовлетворительном состоянии. На дату оценки оцениваемое здание не используется, законсервировано

2.3.2 Описание локального окружения

Описание зданий, соседствующих с объектом оценки, в т.ч. их текущее использование, техническое состояние, этажность и др.	Ближайшее окружение здания представлено: жилая / общественная / коммунальная / хозяйственная. Объекты ближайшего окружения находятся в удовлетворительном техническом состоянии и используются по своему целевому назначению.
Краткое описание квартала, в котором расположен объект оценки	Квартал образован улицей Гоголя, улицей Добролюбова, Грибоедова улицей, Кропоткинской улицей. В квартале расположены многоквартирные жилые дома, общественно-деловые, коммунальные объекты, объекты коммерческой инфраструктуры
Общее состояние окружающей территории (наличие скверов, детских площадок, мусорных баков и т.д.)	Вблизи от Объекта оценки расположены озелененные территории с включением парковых зон
Наличие парковки	Парковка свободная
Транспортная доступность, в т.ч. удобство подъезда к объекту	Подъезд не ограничен, возможен с ул. Гоголя
удаленность от ближайшей станции метро, м.	Станция метро «Проспект Ветеранов» – 20 км от Объекта оценки
ближайшие остановки общественного транспорта	Железнодорожная станция «Стрельна» – в 800 метрах от Объекта оценки

2.3.3 Обременения объекта

Ограничения КГИОП

Объект по адресу: Санкт-Петербург, поселок Стрельна, улица Гоголя, дом 12в, литера А не относится к числу объектов (выявленных объектов) культурного наследия.

Объект расположен в границах зон охраны и (или) защитных зон объектов культурного наследия на территории Санкт-Петербурга: единой зоне регулирования застройки и хозяйственной деятельности (участок ЗРЗ(21)14).

Земельный участок по адресу: Российская Федерация, Санкт-Петербург, посёлок Стрельна, улица Гоголя, д. 12в, литера А расположен в границах:

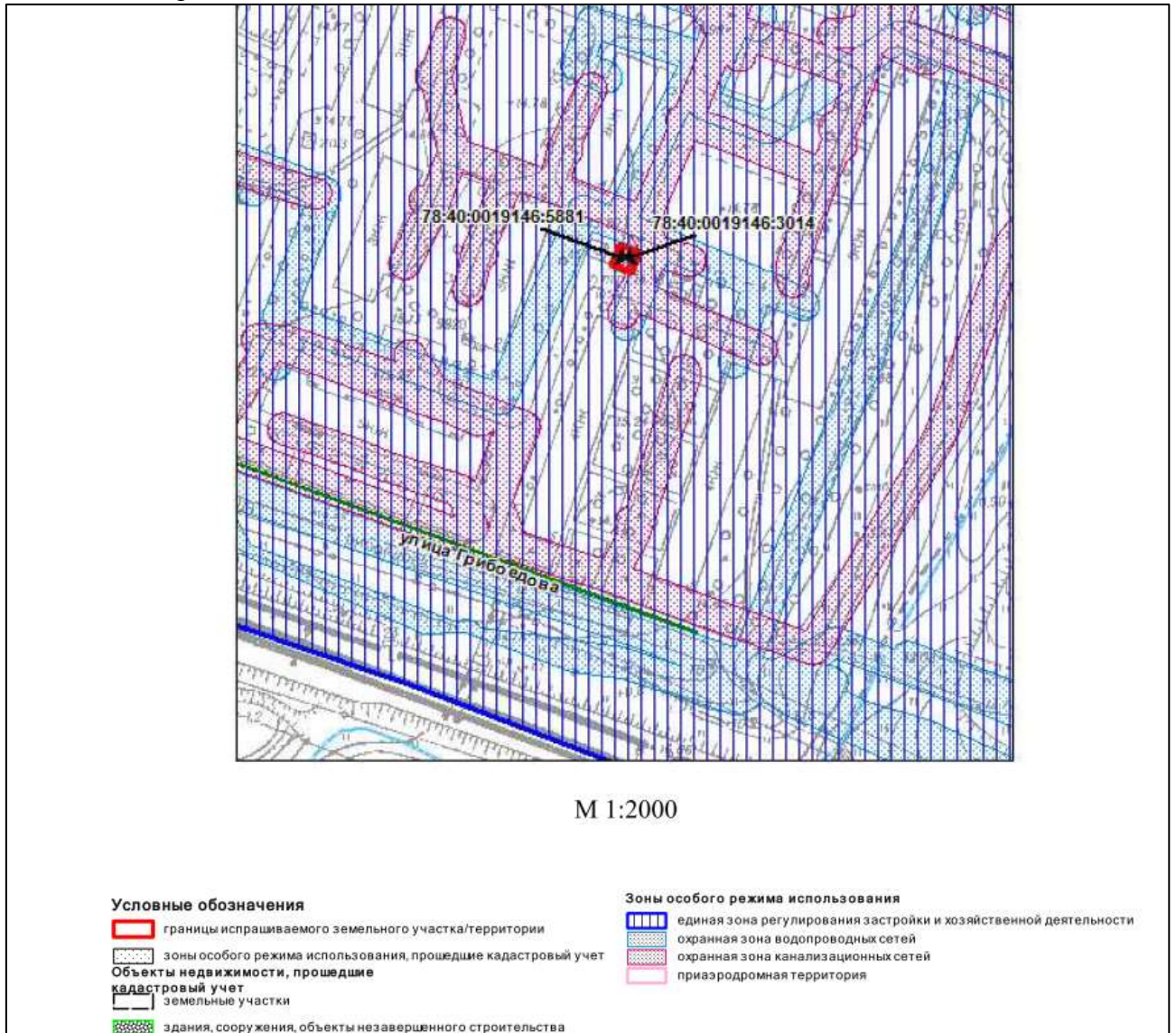
единой зоны регулирования застройки и хозяйственной деятельности (участок ЗРЗ(21)14) объектов культурного наследия.

Здание в составе Объекта оценки не относится к числу объектов (выявленных объектов) культурного наследия; не является историческим.

МЧС – Объект оценки не является объектом гражданской обороны.

КПООС – оцениваемый земельный участок не входит в границы существующих и планируемых к созданию ООПТ.

Зоны особого режима использования:

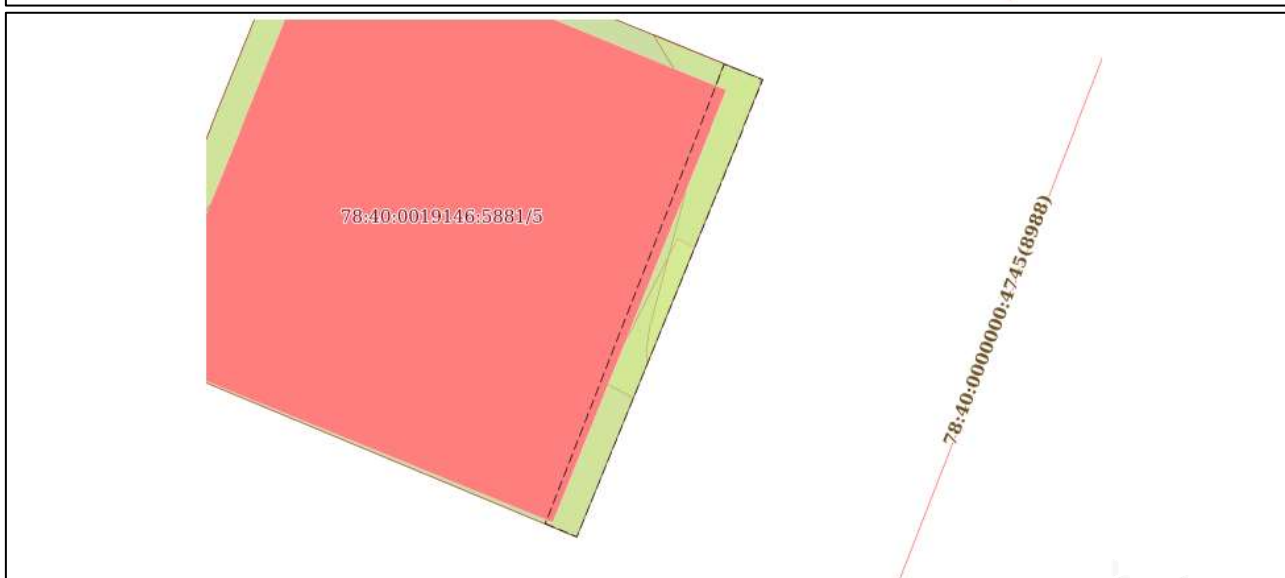
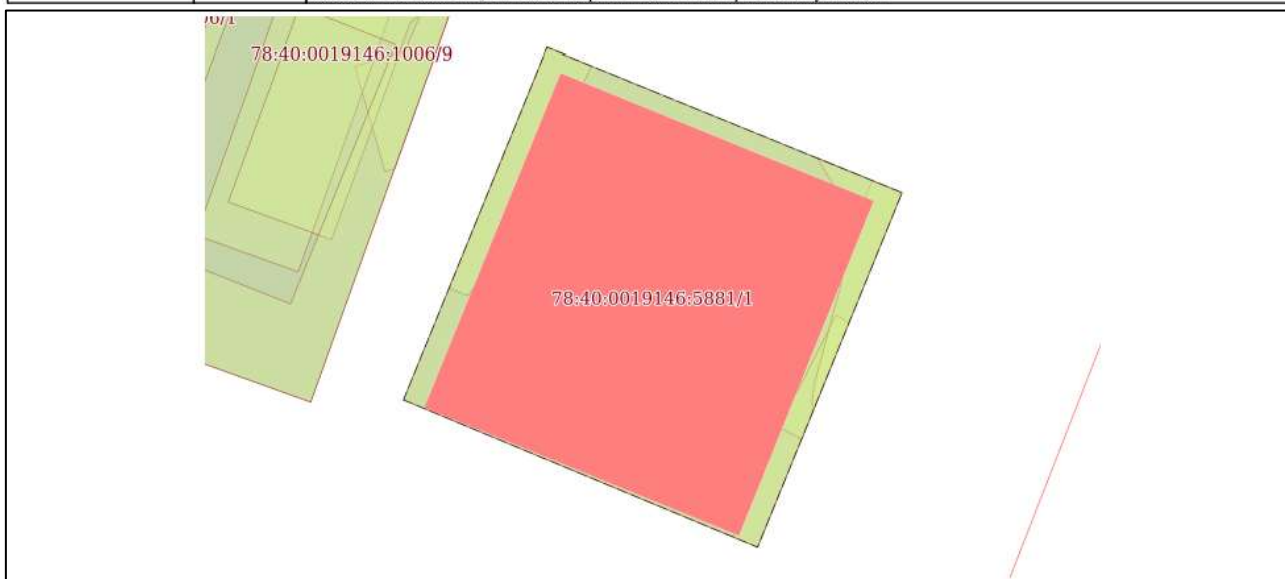


Содержание ограничения в использовании или ограничения права на объект недвижимости или обременения объекта недвижимости:

Учетный номер части	Площадь, м2	Содержание ограничения в использовании или ограничения права на объект недвижимости или обременения объекта недвижимости
1	2	3
78:40:0019146:5881/1	49	вид ограничения (обременения): прочие ограничения прав и обременения объекта недвижимости; Срок действия: не установлен; Содержание ограничения (обременения): Единая зона регулирования застройки и хозяйственной деятельности
78:40:0019146:5881/2	4	вид ограничения (обременения): прочие ограничения прав и обременения объекта недвижимости; Срок действия: не установлен; Содержание ограничения (обременения): Охранный зона водопроводных сетей
78:40:0019146:5881/3	4	вид ограничения (обременения): ограничения прав на земельный участок, предусмотренные статьей 56 Земельного кодекса Российской Федерации; Срок действия: не установлен; реквизиты документа-основания: постановление «О порядке установления охранных зон объектов электросетевого хозяйства и особых условий использования земельных участков, расположенных в границах таких зон» от 24.02.2009 № 160 выдан: Правительство Российской Федерации; Содержание ограничения (обременения): В соответствии с п. 3 п.8 п.п. б, в, г, д; п.10, п.п. а, б, в, г, ж, и; п. 11, п.п. а, б, в; Постановления "О порядке установления охранных зон объектов электросетевого хозяйства и особых условий использования земельных участков, расположенных в границах таких зон" № 160 от 24.02.2009г.: 8. В охранных зонах запрещается осуществлять любые действия, которые могут нарушить безопасную работу объектов электросетевого хозяйства, в том числе привести к их повреждению или уничтожению, и (или) повлечь причинение вреда жизни, здоровью граждан и имуществу физических или юридических лиц, а также повлечь нанесение экологического ущерба и возникновение пожаров, в том числе: б) размещать любые объекты и предметы (материалы) в пределах созданных в соответствии с требованиями нормативно-технических документов проходов и подъездов для доступа к объектам электросетевого хозяйства, а также проводить любые работы и возводить сооружения, которые могут препятствовать доступу к объектам электросетевого хозяйства, без создания необходимых для такого доступа проходов и подъездов; в) находиться в пределах огороженной территории и помещениях распределительных устройств и подстанций, открывать двери и люки распределительных устройств и подстанций, производить переключения и подключения в электрических сетях (указанное требование не распространяется на работников, занятых выполнением разрешенных в установленном порядке работ), разводить огонь в пределах охранных зон вводных и распределительных устройств, подстанций, воздушных линий электропередачи, а также в охранных зонах кабельных линий электропередачи; г) размещать свалки; д) производить работы ударными механизмами, сбрасывать тяжести массой свыше 5 тонн, производить сброс и слив едких и коррозионных веществ и горюче-смазочных материалов (в охранных зонах

		<p>подземных кабельных линий электропередачи); 10. В пределах охранных зон без письменного решения о согласовании сетевых организаций юридическим и физическим лицам запрещаются: а) строительство, капитальный ремонт, реконструкция или снос зданий и сооружений; б) горные, взрывные, мелиоративные работы, в том числе связанные с временным затоплением земель; в) посадка и вырубка деревьев и кустарников; г) дноуглубительные, землечерпальные и погрузочно-разгрузочные работы, добыча рыбы, других водных животных и растений придонными орудиями лова, устройство водопоев, колка и заготовка льда (в охранных зонах подводных кабельных линий электропередачи); ж) земляные работы на глубине более 0,3 метра (на вспахиваемых землях на глубине более 0,45 метра), а также планировка грунта (в охранных зонах подземных кабельных линий электропередачи); и) полевые сельскохозяйственные работы с применением сельскохозяйственных машин и оборудования высотой более 4 метров (в охранных зонах воздушных линий электропередачи) или полевые сельскохозяйственные работы, связанные с вспашкой земли (в охранных зонах кабельных линий электропередачи); 11. В охранных зонах, установленных для объектов электросетевого хозяйства напряжением до 1000 вольт, помимо действий, предусмотренных пунктом 10 настоящих Правил, без письменного решения о согласовании сетевых организаций запрещается: а) размещать детские и спортивные площадки, стадионы, рынки, торговые точки, полевые станы, загоны для скота, гаражи и стоянки всех видов машин и механизмов, садовые, огородные земельные участки и иные объекты недвижимости, расположенные в границах территории ведения гражданами садоводства или огородничества для собственных нужд, объекты жилищного строительства, в том числе индивидуального (в охранных зонах воздушных линий электропередачи); б) складировать или размещать хранилища любых, в том числе горюче-смазочных, материалов; в) устраивать причалы для стоянки судов, барж и плавучих кранов, бросать якоря с судов и осуществлять их проход с отданными якорями, цепями, лотами, волокушами и тралами (в охранных зонах подводных кабельных линий электропередачи); Реестровый номер границы: 78:40-6.1462; Вид объекта реестра границ: Зона с особыми условиями использования территории; Вид зоны по документу: Охранный зона объекта электросетевого хозяйства - КЛ 0,4 кВ от ТП 105 Гоголя 12в; Тип зоны: Охранный зона инженерных коммуникаций</p>
78:40:0019146:5881/4	2	<p>вид ограничения (обременения): ограничения прав на земельный участок, предусмотренные статьей 56 Земельного кодекса Российской Федерации; Срок действия: не установлен; реквизиты документа-основания: постановление «О порядке установления охранных зон объектов электросетевого хозяйства и особых условий использования земельных участков, расположенных в границах таких зон» от 24.02.2009 № 160 выдан: Правительство Российской Федерации; Содержание ограничения (обременения): В соответствии с п. 3 п.8 п.п. б, в, г, д; п. 9 п.п. а, б, г; п.10, п.п. а, б, в, г, ж, и; Постановления "О порядке установления охранных зон объектов электросетевого хозяйства и особых условий использования земельных участков, расположенных в границах таких зон" № 160 от 24.02.2009г.: 8. В охранных зонах запрещается осуществлять любые действия, которые могут нарушить безопасную работу объектов электросетевого хозяйства, в том числе привести к их повреждению или уничтожению, и (или) повлечь причинение вреда жизни, здоровью граждан и имуществу физических или юридических лиц, а также повлечь нанесение экологического ущерба и возникновение пожаров, в том числе: б) размещать объекты и предметы (материалы) в пределах созданных в соответствии с требованиями нормативно-технических документов проходов и подъездов для доступа к объектам электросетевого хозяйства, а также проводить любые работы и возводить сооружения, которые могут препятствовать доступу к объектам электросетевого хозяйства, без создания необходимых для такого доступа проходов и подъездов; в) находиться в пределах огороженной территории и помещенных распределительных устройств и подстанций, открывать двери и люки распределительных устройств и подстанций, производить переключения и подключения в электрических сетях (указанное требование не распространяется на работников, занятых выполнением разрешенных в установленном порядке работ), разводить огонь в пределах охранных зон вводных и распределительных устройств, подстанций, воздушных линий электропередачи, а также в охранных зонах кабельных линий электропередачи; г) размещать свалки; д) производить работы ударными механизмами, сбрасывать тяжести массой свыше 5 тонн, производить сброс и слив едких и коррозионных веществ и горюче-смазочных материалов (в охранных зонах подземных кабельных линий электропередачи); 9. В охранных зонах, установленных для объектов электросетевого хозяйства напряжением свыше 1000 вольт, помимо действий, предусмотренных пунктом 8 настоящих Правил, запрещается: а) складировать или размещать хранилища любых, в том числе горюче-смазочных, материалов; б) размещать детские и спортивные площадки, стадионы, рынки, торговые точки, полевые станы, загоны для скота, гаражи и стоянки всех видов машин и механизмов, проводить любые мероприятия, связанные с большим скоплением людей, не занятых выполнением разрешенных в установленном порядке работ (в охранных зонах воздушных линий электропередачи); г) бросать якоря с судов и осуществлять их проход с отданными якорями, цепями, лотами, волокушами и тралами (в охранных зонах подводных кабельных линий электропередачи); 10. В пределах охранных зон без письменного решения о согласовании сетевых организаций юридическим и физическим лицам запрещаются: а) строительство, капитальный ремонт, реконструкция или снос зданий и сооружений; б) горные, взрывные, мелиоративные работы, в том числе связанные с временным затоплением земель; в) посадка и вырубка деревьев и кустарников; г) дноуглубительные, землечерпальные и погрузочно-разгрузочные работы, добыча рыбы, других водных животных и растений придонными орудиями лова, устройство водопоев, колка и заготовка льда (в охранных зонах подводных кабельных линий электропередачи); ж) земляные работы на глубине более 0,3 метра (на вспахиваемых землях на глубине более 0,45 метра), а также планировка грунта (в охранных зонах подземных кабельных линий электропередачи); и) полевые сельскохозяйственные работы с применением сельскохозяйственных машин и оборудования высотой более 4 метров (в охранных зонах воздушных линий электропередачи) или полевые сельскохозяйственные работы, связанные с вспашкой земли (в охранных зонах кабельных линий электропередачи); Реестровый номер границы: 78:40-6.1435; Вид объекта реестра границ: Зона с особыми условиями использования территории; Вид зоны по документу: Охранный зона объекта электросетевого хозяйства - КЛ 6 кВ ТП 105 - ТП 200 Гоголя 12в; Тип зоны: Охранный зона инженерных коммуникаций</p>
78:40:0019146:5881/5	49	<p>вид ограничения (обременения): ограничения прав на земельный участок, предусмотренные статьей 56 Земельного кодекса Российской Федерации; Срок действия: не установлен; реквизиты документа-основания: решение о согласовании границ охранный зоны объекта электросетевого хозяйства от 17.11.2022 № 07-4362/РС-390 выдан: Ростехнадзор Северо-Западное Управление; Содержание ограничения (обременения): Ограничения предусмотрены п.8-11, раздела III Правил установления охранных зон объектов электросетевого хозяйства и особых условий использования земельных участков, расположенных в границах таких зон, утв. Постановлением Правительства РФ от 24.02.2009 № 160 «О порядке установления охранных зон объектов электросетевого хозяйства и особых условий использования земельных участков, расположенных в границах таких зон» (ред. от 21.12.2018). 8. В охранных зонах запрещается осуществлять любые действия, которые могут нарушить безопасную работу объектов электросетевого хозяйства, в том числе привести к их повреждению или уничтожению, и (или) повлечь причинение вреда жизни, здоровью граждан и имуществу физических или юридических лиц, а также повлечь нанесение экологического ущерба и возникновение пожаров, в т.ч.: а) набрасывать на провода и опоры воздушных линий электропередачи посторонние предметы, а также подниматься на опоры воздушных линий электропередачи; б) размещать любые объекты и предметы (материалы) в пределах созданных в соответствии с требованиями нормативно-технических документов проходов и подъездов для доступа к объектам электросетевого хозяйства, а также проводить любые работы и возводить сооружения, которые могут препятствовать доступу к объектам электросетевого хозяйства, без создания необходимых для такого доступа проходов и помещенных распределительных устройств и подстанций, открывать двери и люки распределительных устройств и подстанций, производить переключения и подключения в электрических сетях (указанное требование не распространяется на работников, занятых выполнением разрешенных в установленном порядке работ), разводить огонь в пределах охранных зон вводных и распределительных устройств и подстанций, воздушных линий электропередачи, а также в охранных зонах кабельных линий электропередачи; г) размещать свалки; д) производить работы ударными механизмами, сбрасывать тяжести массой свыше 5 тонн, производить сброс и слив едких и коррозионных веществ и горюче-смазочных материалов (в охранных зонах подземных кабельных линий электропередачи); 9. В охранных зонах, установленных для объектов электросетевого хозяйства напряжением свыше 1000 вольт запрещается: а) складировать или размещать хранилища любых, в том числе горюче-смазочных, материалов; б) размещать детские и спортивные площадки, стадионы, рынки, торговые точки, полевые станы, загоны для скота, гаражи и стоянки всех видов машин и механизмов, проводить любые мероприятия, связанные с большим скоплением людей, не занятых выполнением разрешенных в установленном порядке работ (в охранных зонах воздушных линий электропередачи); г) бросать якоря с судов и осуществлять их проход с отданными якорями, цепями, лотами, волокушами и тралами (в охранных зонах подводных кабельных линий электропередачи); д) осуществлять проход судов с поднятыми стрелами кранов и других</p>

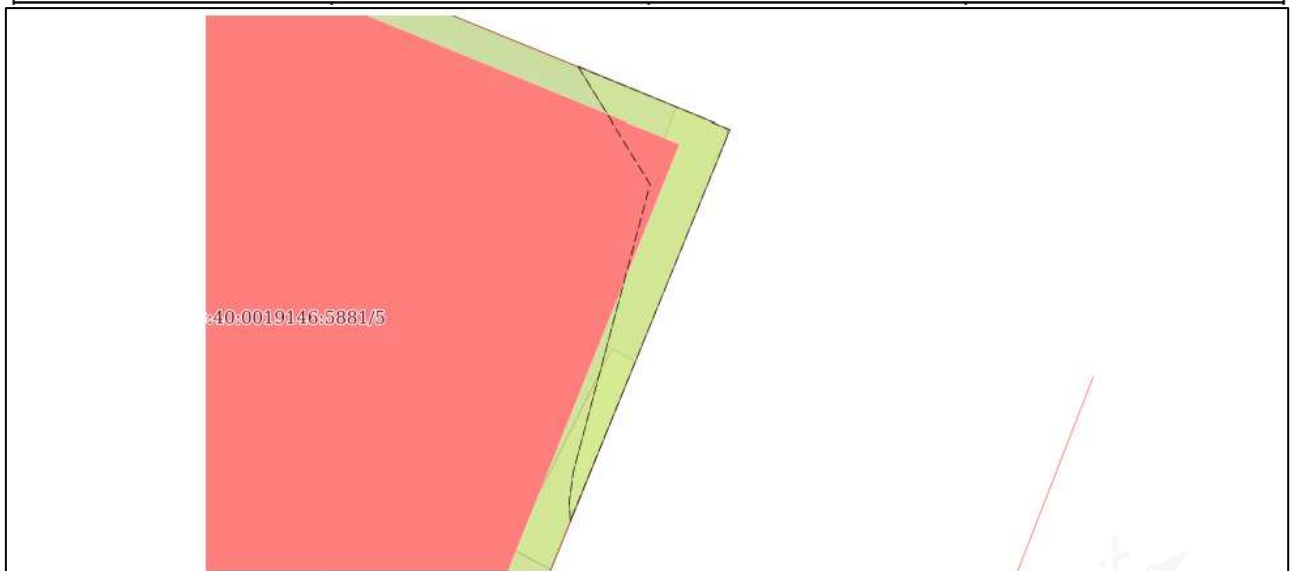
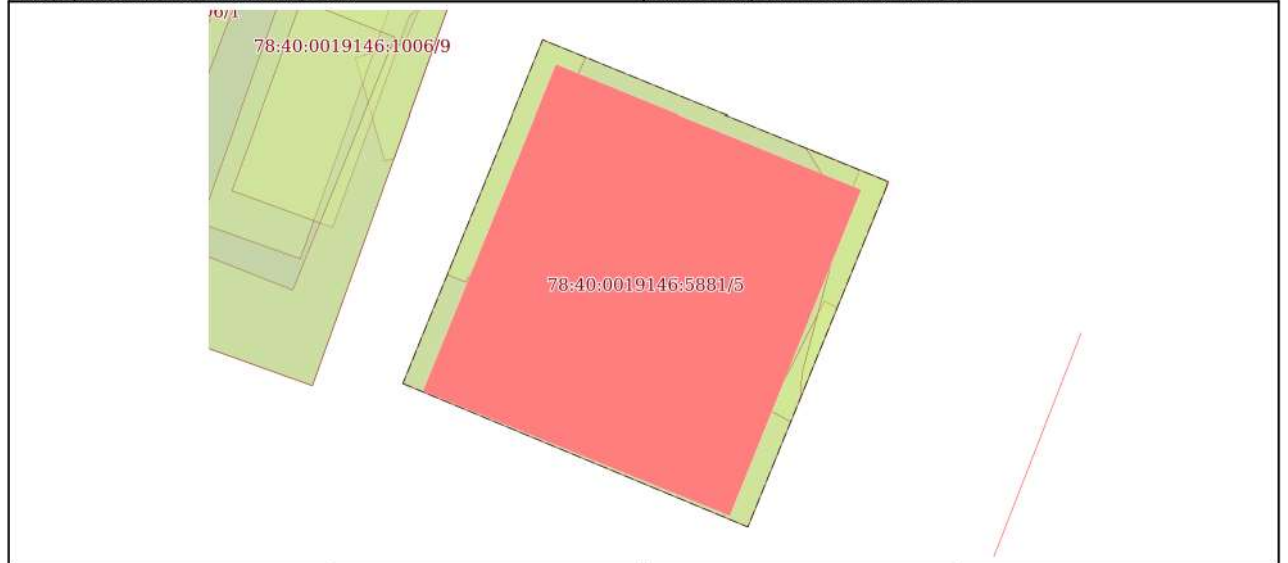
механизмов (в охранных зонах воздушных линий электропередачи). 10. В пределах охранных зон без письменного решения о согласовании сетевых организаций юридическим и физическим лицам запрещаются: а) строительство, капитальный ремонт, реконструкция или снос зданий и сооружений; б) горные, взрывные, мелиоративные работы, в том числе связанные с временным затоплением земель; в) посадка и вырубка деревьев и кустарников; г) дноуглубительные, землечерпальные и погрузочно-разгрузочные работы, добыча рыбы, других водных животных и растений придонными орудиями лова, устройство водопоев, колка и заготовка льда (в охранных зонах подводных кабельных линий электропередачи); д) проход судов, у которых расстояние по вертикали от верхнего крайнего габарита с грузом или без груза до нижней точки провеса проводов переходов воздушных линий электропередачи через водоемы менее минимально допустимого расстояния, в том числе с учетом максимального уровня подъема воды при паводке; е) проезд машин и механизмов, имеющих общую высоту с грузом или без груза от поверхности дороги более 4,5 метра (в охранных зонах воздушных линий электропередачи); ж) земляные работы на глубине более 0,3 метра (на вспахиваемых землях на глубине более 0,45 метра), а также планировка грунта (в охранных зонах подземных кабельных линий электропередачи); з) полив сельскохозяйственных культур в случае, если высота струи воды может составить свыше 3 метров (в охранных зонах воздушных линий электропередачи); и) полевые сельскохозяйственные работы с применением сельскохозяйственных машин и оборудования высотой более 4 метров (в охранных зонах воздушных линий электропередачи) или полевые сельскохозяйственные работы, связанные с вспашкой земли (в охранных зонах кабельных линий электропередачи). 11. В охранных зонах, установленных для объектов электросетевого хозяйства напряжением до 1000 вольт, без письменного решения о согласовании сетевых организаций запрещается: а) размещать детские и спортивные площадки, стадионы, рынки, торговые точки, полевые станы, загоны для скота, гаражи и стоянки всех видов машин и механизмов, садовые, огородные земельные участки и иные объекты недвижимости, расположенные в границах территории ведения гражданами садоводства или огородничества для собственных нужд, объекты жилищного строительства, в том числе индивидуального (в охранных зонах воздушных линий электропередачи); б) складировать или размещать хранилища любых, в том числе горюче-смазочных, материалов; в) устраивать причалы для стоянки судов, барж и плавучих кранов, бросать якоря с судов и осуществлять их проход с отданными якорями, цепями, лотами, волокушами и тросами (в охранных зонах подводных кабельных линий электропередачи).; Реестровый номер границы: 78:40-6.2104; Вид объекта реестра границ: Зона с особыми условиями использования территории; Вид зоны по документу: Охранная зона объекта электросетевого хозяйства - 2БКПП-771; Тип зоны: Охранная зона инженерных коммуникаций






План (чертеж, схема) части земельного участка

Учетный номер части: 78:40:0019146:5881/5



На рассматриваемую территорию распространяются следующие ограничения (обременения) в использовании:

- прошедшие кадастровый учет: единая зона регулирования застройки и хозяйственной деятельности, охранная зона водопроводных сетей;
- которые будут уточнены при проведении работ по межеванию: приаэродромная территория, охранная зона канализационных сетей, охранная зона водопроводных сетей, единая зона регулирования застройки и хозяйственной деятельности.



Участок единой зоны регулирования застройки и хозяйственной деятельности ЗРЗ(21)14 расположен за пределами исторически сложившихся центральных районов (Петродворцовый район) Санкт-Петербурга.

Часть 1

Раздел 1. Общие положения режимов использования земель в границах объединенных зон охраны объектов культурного наследия, расположенных на территории Санкт-Петербурга

1.1. Настоящими режимами использования земель в границах объединенных зон охраны объектов культурного наследия, расположенных на территории Санкт-Петербурга, включая приложения к ним (далее – Режимы), устанавливаются требования по использованию земель при осуществлении градостроительной, хозяйственной и иной деятельности в объединенных зонах охраны объектов культурного наследия, расположенных на территории Санкт-Петербурга (далее – Зоны охраны).

1.2. В границах Зон охраны действуют общие, а при наличии и специальные требования Режимов. В случае противоречия между общими и специальными требованиями Режимов приоритет имеют специальные требования.

1.3. Любая градостроительная, хозяйственная и иная деятельность в границах Зон охраны осуществляется исходя из презумпции сохранности объектов (выявленных объектов) культурного наследия, исторических зданий, а также ценных элементов планировочной и ландшафтно-композиционной структуры, указанных в приложении 1 к Режимам.

1.4. Соблюдение Режимов является обязательным при осуществлении градостроительной, хозяйственной и иной деятельности. Иные требования к указанной деятельности, установленные действующим законодательством, применяются в части, не противоречащей Режимам.

Режимы не применяются к правоотношениям, связанным со строительством и реконструкцией объектов капитального строительства, возникшим на основании разрешений на строительство, которые выданы в установленном порядке до вступления в силу настоящего Закона Санкт-Петербурга.

Реконструкция объектов капитального строительства, не соответствующих Режимам, но не являющихся диссонирующими объектами, может осуществляться только путем приведения таких объектов в соответствие с Режимам или путем уменьшения их несоответствия установленным предельным параметрам разрешенного строительства.

Реконструкция объектов капитального строительства, являющихся диссонирующими объектами, может осуществляться только путем приведения таких объектов в соответствие с Режимам.

1.5. В случае изменения границ территории объекта (выявленного объекта) культурного наследия на территории, исключенной из указанных границ, устанавливается режим использования земель той зоны охраны объектов культурного наследия, в границах которой расположена территория, исключенная из границ соответствующего объекта культурного наследия (выявленного объекта) культурного наследия.

В случае примыкания к территории, исключенной из границ территории объекта (выявленного объекта) культурного наследия, двух или более зон охраны объектов культурного наследия в границах указанной территории действует режим использования земель, содержащий более строгие требования.

1.6. Для территорий, где необходимо проведение археологических разведок (далее – ЗА 1 и ЗА 2), соответствующие требования устанавливаются в соответствии с приложением 1 к Режимам.

1.7. Порядок подготовки предусмотренных Режимам заключений исполнительного органа государственной власти Санкт-Петербурга, уполномоченного в области сохранения, использования, популяризации и государственной охраны объектов культурного наследия, устанавливается Правительством Санкт-Петербурга.

1.8. Определение визуального восприятия объектов (в том числе зданий, строений, сооружений, их частей, деталей, элементов) с открытых городских пространств

(композиционно завершенных пространств) осуществляется с уровня 1,8 м от отметки поверхности земли.

Раздел 2. Общие положения требований к градостроительным регламентам в границах Зон охраны

2.1. Настоящими требованиями к градостроительным регламентам в границах Зон охраны устанавливаются требования к градостроительным регламентам, подлежащим разработке и утверждению в составе правил землепользования и застройки Санкт-Петербурга (далее – Требования к градостроительным регламентам).

2.2. В границах Зон охраны действуют общие, а при наличии и специальные Требования к градостроительным регламентам.

2.3. Соблюдение Требования к градостроительным регламентам является обязательным при разработке и утверждении градостроительных регламентов в составе правил землепользования и застройки Санкт-Петербурга. Иные требования к градостроительным регламентам, установленные действующим законодательством, применяются в части, не противоречащей Требованиям к градостроительным регламентам.

Требования к градостроительным регламентам не применяются к правоотношениям, связанным со строительством и реконструкцией объектов капитального строительства, возникшим на основании разрешений на строительство, которые выданы в установленном порядке до вступления в силу настоящего Закона Санкт-Петербурга.

2.4. В случае изменения границ территории объекта (выявленного объекта) культурного наследия на территории, исключенной из указанных границ, устанавливаются Требования к градостроительным регламентам той Зоны охраны, в границах которой расположена территория, исключенная из границ соответствующего объекта культурного наследия (выявленного объекта) культурного наследия.

В случае примыкания к территории, исключенной из границ территории объекта (выявленного объекта) культурного наследия, двух или более Зон охраны в границах указанной территории действуют Требования к градостроительным регламентам, содержащие более строгие требования.

Раздел 3. Основные понятия и термины

В целях Режимов и Требования к градостроительным регламентам применяются следующие основные понятия и термины:

акцент (высотный) – архитектурный элемент здания (купол, башня, фронтоны и т.д.), собственная высота которого не превышает $1/3$ высоты здания, на котором он расположен, рассчитанной без учета высоты самого акцента, а ширина с любой стороны не превышает $2/3$ собственной высоты данного архитектурного элемента здания (суммарная площадь акцентов не должна превышать 10 % площади горизонтального сечения крыши соответствующего здания, строения, сооружения);

архитектурное решение – совокупность художественных (стилистических) особенностей здания, строения, сооружения во взаимосвязи с их объемнопространственной структурой, определяющая их внешний облик, типологию и функциональные особенности;

вид городского ландшафта – внешний облик и очертания исторических зданий, фон их визуального восприятия, включая фоновую застройку, растительность и иные природные компоненты среды; перспективы открытых городских пространств, наблюдаемые с точки обзора в определенном направлении, установленном Режимами, в секторе обзора, равном 37 градусам;

внешний облик здания, строения, сооружения – габариты (длина, ширина и высота) и объемно–пространственная структура соответствующего объекта капитального строительства и его частей; конфигурация лицевых скатов крыши, наличие и размер остекленных световых фонарей, архитектурное решение лицевых фасадов, включая количество этажей, аттики и балюстрады (ограждения), размер и расположение оконных, дверных и воротных (арочных) проемов, балконов, лоджий, наружных лестниц; декор, материал и цветовое решение фасадов, ограждение балконов; соответствующие историческому архитектурному решению рисунок расстекловки заполнения оконных проемов лицевых фасадов, заполнения дверных и воротных (арочных) проемов лицевых фасадов; соответствующие историческому архитектурному решению рисунок расстекловки заполнения оконных проемов и заполнения

дверных и воротных (арочных) проемов дворовых фасадов исторических зданий, образующих ценную историческую среду кварталов, указанных в приложении 1 к Режимам;

внутриквартальная застройка – здания, строения, сооружения, не формирующие уличный фронт;

восстановление исторического здания – строительство на месте утраченного исторического здания нового здания, строения, сооружения с восстановлением внешнего облика исторического здания либо реконструкция исторического здания с восстановлением его внешнего облика;

восстановленный объект исторической застройки – здание, строение, сооружение, построенное на месте утраченного исторического здания с восстановлением его внешнего облика;

высота зданий, строений, сооружений – вертикальное расстояние между низшей из отметок поверхности земли, примыкающих к зданию, строению, сооружению, и наивысшей точкой здания, строения, сооружения (его соответствующего элемента (венчающий карниз, конек крыши (плоская крыша), акцент);

государственный орган охраны объектов культурного наследия – исполнительный орган государственной власти Санкт–Петербурга, уполномоченный в области сохранения, использования, популяризации и государственной охраны объектов культурного наследия;

дисонирующие объекты – указанные в приложении 1 к Режимам отдельные здания, строения, сооружения, не являющиеся историческими зданиями, или их комплексы (группы), расположенные в исторической среде, которые по своим параметрам или архитектурному решению не соответствуют Режимам и (или) параметрам разрешенного строительства, реконструкции объектов капитального строительства, содержащимся в Требованиях к градостроительным регламентам, и (или) препятствуют визуальному восприятию объектов культурного наследия, панорам и видов;

дисонирующие элементы фасада – размещенные на фасаде линейные, линейнокабельные конструкции, инженерное оборудование здания, строения, а также детали, элементы, иные характеристики фасада, не соответствующие его историческому архитектурному решению (в том числе габариты оконных, дверных, арочных (воротных) проемов и их заполнение, включая цветное решение);

доминанта (высотная) – воспринимаемое с открытых городских пространств здание, строение, сооружение или их комплекс (группа), высота которого превышает более чем на 1/3 среднюю высоту зданий, строений, сооружений, расположенных от доминанты на расстоянии не более двух ее высот (в случае отсутствия на указанном расстоянии какихлибо объектов капитального строительства соответствующее здание, строение, сооружение является доминантой в случае, если его высота превышает высоту фоновой застройки);

изменение гидрологического режима территории – осушение болот и естественно переувлажненных территорий, нарушение естественного поверхностного и грунтового стока вод, нарушение функционирующей мелиоративной сети, создание запруд и водохранилищ;

изменение рельефа – изменение отметки поверхности земли более чем на 0,5 м, изменение береговой линии поверхностных водных объектов;

историческая (историко–градостроительная) среда – система следующих элементов: природный и городской ландшафт, поверхностные водные объекты, исторический планировочный каркас, исторические здания, историческая система озеленения, благоустройство, сформировавшееся в зонах охраны объектов культурного наследия, расположенных в исторически сложившихся центральных районах Санкт–Петербурга до 1917 года включительно, в зонах охраны объектов культурного наследия, расположенных за пределами исторически сложившихся центральных районов Санкт–Петербурга, – до 1957 года включительно;

историческая система озеленения – типы посадок, видовой и породный состав древесных и древесно–кустарниковых растений, сформировавшиеся в зонах охраны объектов культурного наследия, расположенных в исторически сложившихся центральных районах Санкт–Петербурга, до 1917 года включительно, в зонах охраны объектов культурного наследия,

расположенных за пределами исторически сложившихся центральных районов Санкт–Петербурга, – до 1957 года включительно;

историческое архитектурное решение – первоначально реализованное архитектурное решение исторического здания или архитектурное решение, применяемое в качестве образца для восстановления исторического здания, его частей или деталей (элементов) при отсутствии оригинальных проектных материалов, графических материалов или фотофиксации внешнего облика и конструкций восстанавливаемого исторического здания;

историческое здание – здание, строение, сооружение, не являющееся объектом (выявленным объектом) культурного наследия, относящееся к следующим историческим периодам: в зонах охраны объектов культурного наследия, расположенных в исторически сложившихся центральных районах Санкт–Петербурга, а также в Невском районе Санкт–Петербурга, – построенное до 1917 года (здесь и далее год постройки включительно); в зонах охраны объектов культурного наследия, расположенных за пределами исторически сложившихся центральных районов Санкт–Петербурга (за исключением Невского района Санкт–Петербурга), – построенное до 1957 года, деревянное 1–2–этажное здание, строение, сооружение – построенное до 1917 года (год постройки определяется в соответствии с учетно–технической документацией об объектах государственного технического учета и технической инвентаризации);

исторический планировочный каркас – устойчивая и ценная система дорог, улиц, набережных, переулков, проездов, проспектов и площадей, сформированная до 1917 года включительно;

исторические промышленные объекты – комплексы зданий, строений, сооружений и отдельные здания, строения, сооружения промышленного (производственного) назначения, построенные до 1917 года включительно;

комплексный ремонт и реконструкция территории – осуществляемые в рамках реализации программы развития застроенных территорий капитальный ремонт, реконструкция, а также строительство объектов капитального строительства на территории квартала, установленного документацией по планировке территории;

курдонер – дворовое пространство перед зданием, строением, примыкающее к красным линиям улично–дорожной сети и ограниченное с боковых сторон флигелями, или крыльями здания;

лицевой фасад – визуально воспринимаемый с открытых городских пространств фасад здания (строения), формирующего уличный фронт;

локальные изменения архитектурного решения фасада – изменения фасада в уровне первого, цокольного и подвального этажей, связанные с заменой или устройством отдельных деталей или элементов фасадов (козырьков, навесов, крылец, ступеней, приямков, решеток на окнах, дверных и оконных заполнений, облицовки, оконных, дверных проемов, ворот), устройством или изменением арочных проемов в целях соблюдения требований пожарной безопасности, устройством, реконструкцией, ликвидацией входов первого, цокольного и подвального этажей; изменения фасада, связанные с заменой или устройством остекления лоджий, балконов, кровельных ограждений, установкой дополнительного оборудования (видеокамер наружного наблюдения, таксофонов, почтовых ящиков, часов, банкоматов, знаков остановки городского пассажирского транспорта, знаков дорожного движения, светофоров, оборудования для обеспечения движения городского пассажирского электротранспорта, освещения территории Санкт–Петербурга и художественной подсветки фасадов, кабельных линий, пристенных электрощитов), а также знаков адресации (номерных знаков, обозначающих наименование улицы и номер дома, указателей названия улицы, площади, обозначающих в том числе нумерацию домов на участке улицы, в квартале);

максимальная площадь застройки – предельная площадь застройки объекта капитального строительства;

максимальный процент застройки в границах земельного участка – предельное отношение суммарной площади застройки объектов капитального строительства, расположенных на земельном участке, к площади земельного участка, выраженное в процентах;

модуль лицевых фасадов – характерная для квартала протяженность фасадов вдоль красной линии одной из улиц (площадей), ограничивающих квартал, установленная на основании измерений протяженности соответствующих фасадов исторических зданий, объектов

культурного наследия, а также длин сторон примыкающих к красной линии земельных участков;

объекты обслуживания – объекты образования, социального обслуживания населения, здравоохранения, отдыха и санаторно–курортного обслуживания, физкультуры и спорта, культуры, торговли, общественного питания и коммунально–бытового обслуживания, обеспечивающие благоприятные условия жизнедеятельности населения (включая инвалидов); открытые городские пространства – территории садов и парков, являющихся объектами (выявленными объектами) культурного наследия; территории площадей, улиц (в том числе проспектов, шоссе, переулков, аллей, линий, дорог, лучей, колец), набережных; территории зеленых насаждений общего пользования (за исключением территорий, полностью расположенных в границах квартала и отделенных от площадей, улиц зданиями и (или) строениями); акватории поверхностных водных объектов;

отметка поверхности земли – высотная отметка поверхности грунта или покрытия грунта при наличии соответствующего покрытия, зафиксированная в балтийской системе высот до начала изыскательских работ и архитектурно–строительного проектирования;

панорама – внешний облик и очертания исторических зданий, фон их визуального восприятия, включая фоновую застройку, растительность и иные компоненты природной среды, композиция и силуэт застройки на фоне неба, композиционно–видовые связи застройки, соотношение природного и созданного человеком окружения, наблюдаемые с точки обзора в определенном направлении, установленном Режимом, в секторе, равном 140 градусам;

природная среда – совокупность ландшафта и зеленых насаждений;

путь обзора – определенная Режимом совокупность точек обзора, обеспечивающая визуальное восприятие объектов культурного наследия в их историко–градостроительной и природной среде;

регенерация зеленых насаждений – восстановление, повышение плотности древесных и древесно–кустарниковых растений, замена больных, пораженных вредителями, сухостойных растений; восстановление и поддержание видового и породного состава зеленых насаждений; регенерация историко–градостроительной среды – восстановление методами реконструкции и строительства утраченных ценных качеств исторической среды: элементов планировочной и объемно–пространственной структур, композиционных принципов, стилистических характеристик;

скатная крыша – верхняя ограждающая конструкция здания, образованная возвышающимся над фасадами коньком и наклонными от конька к фасадам поверхностями, уклон которых составляет больше 15 градусов.

сложившаяся система озеленения – типы посадок, видовой и породный состав древесных и древесно–кустарниковых растений, сформировавшиеся до 2009 года;

средовые зоны – территории, обладающие однородными характеристиками исторической среды;

средообразующие зеленые насаждения – древесные и древесно–кустарниковые растения, имеющие возраст в охранных зонах и зонах регулирования застройки и хозяйственной деятельности свыше 50 лет, в зонах охраняемого природного ландшафта – свыше 25 лет;

стилистические характеристики – отличительные особенности архитектурного решения, образуемые творческим методом, архитектурным направлением, школой, объемно–пространственным и конструктивным решением здания, строения, сооружения, тектоникой фасадов, элементами декора;

территория смежного уличного фронта – участки уличного фронта на противоположной стороне улиц (проспектов, шоссе, переулков, аллей, линий, дорог, лучей, колец), русел рек (каналов), расположенных в границах зон охраны с более строгим Режимом использования земель;

уличный фронт – здания, строения, сооружения, примыкающие к красным линиям улично–дорожной сети (а в случае отсутствия утвержденных красных линий – к элементам улично–дорожной сети, включая пешеходные тротуары), а также визуально воспринимаемые с открытых городских пространств здания, строения, сооружения, отделенные от красных линий (элементов улично–дорожной сети) участками внутриквартальных проездов, территорией зеленых насаждений, в том числе относящихся к внутриквартальному

озеленению, объектами благоустройства (детские, спортивные площадки, автостоянки, курдонеры, ограды);

фоновая застройка – застройка в виде зданий, строений, сооружений, выступающих в качестве фона при визуальном восприятии объектов капитального строительства (в том числе доминанты) с открытых городских пространств, не нарушающая исторически сложившиеся виды и панорамы, и условия визуального восприятия объектов культурного наследия.

Часть 4

Раздел 3. Общие требования режима использования земель в границах единой зоны регулирования застройки и хозяйственной деятельности (ЗРЗ)

3.1. На территории ЗРЗ устанавливаются следующие запреты:

3.1.1. Запрещается размещение объектов, оказывающих негативное воздействие на окружающую среду, I и II категории в соответствии с Федеральным законом «Об охране окружающей среды», за исключением территорий промышленного, инженерно–транспортного и логистического назначения, функциональное использование которых предусмотрено действующим генеральным планом Санкт-Петербурга.

3.1.2. Запрещается снос (демонтаж) исторических зданий.

3.1.3. Запрет, указанный в пункте 3.1.2 настоящего раздела, не распространяется на следующие случаи разборки, демонтажа отдельных строительных конструкций (частей объекта капитального строительства):

разборка, демонтаж отдельных строительных конструкций, аварийное состояние которых установлено в соответствии с требованиями действующих документов по стандартизации (в том числе межгосударственных стандартов);

разборка, демонтаж отдельных строительных конструкций в случае отсутствия технической возможности их сохранения при осуществлении разборки, демонтажа строительных конструкций, аварийное состояние которых установлено в соответствии с требованиями действующих документов по стандартизации (в том числе межгосударственных стандартов);

разборка, демонтаж отдельных строительных конструкций в ходе капитального ремонта, реконструкции исторического здания, влекущих изменение его внешнего облика, допускаемое Режимными

Правообладатель земельного участка, на котором располагалось историческое здание, формирующее уличный фронт, обязан осуществить его восстановление в части внешнего облика, воспринимаемого с открытых городских пространств, в случае полной или частичной утраты исторического здания, в том числе в результате разборки отдельных строительных конструкций, аварийное состояние которых было установлено в соответствии с требованиями действующих документов по стандартизации (в том числе межгосударственных стандартов). Восстановление исторического здания осуществляется после получения положительного заключения государственного органа охраны объектов культурного наследия.

3.1.4. Запрещается изменение внешнего облика исторических зданий, формирующих уличный фронт, и восстановленных объектов исторической застройки, формирующих уличный фронт, за исключением случаев, предусмотренных в настоящем пункте.

В отношении исторических зданий, формирующих уличный фронт, и восстановленных объектов исторической застройки, формирующих уличный фронт, может выполняться:

а) увеличение высоты дворовых корпусов и зданий, формирующих внутриквартальную застройку;

б) устройство мансард с повышением отметки конька не более чем на 1 м:

на лицевых корпусах при условии сохранения конфигурации лицевого ската крыши;

на воспринимаемых с открытых городских пространств дворовых корпусах и зданиях, формирующих внутриквартальную застройку, в том числе с частичным изменением конфигурации крыши;

в) устройство мансард на не воспринимаемых с открытых городских пространств дворовых корпусах и зданиях, формирующих внутриквартальную застройку;

г) локальные изменения архитектурного решения лицевых фасадов после получения положительного заключения государственного органа охраны объектов культурного наследия;

д) изменение дворовых фасадов;

е) восстановление утраченных элементов исторического архитектурного решения после получения положительного заключения государственного органа охраны объектов культурного наследия.

3.1.5. Запрещается размещение инженерного оборудования зданий на лицевых фасадах исторических зданий, а также восстановленных объектов исторической застройки.

3.2. На территории ЗРЗ устанавливаются следующие ограничения:

3.2.1. Строительство, реконструкция зданий, строений, сооружений может осуществляться при условии обеспечения сохранности примыкающих объектов культурного наследия, выявленных объектов культурного наследия, исторических зданий.

3.2.2. Ремонт лицевых фасадов исторических зданий должен предусматривать устранение диссонирующих элементов фасада.

3.2.3. Строительство, реконструкция зданий, строений и сооружений, за исключением случаев строительства, реконструкции индивидуальных жилых домов, а также капитальный ремонт исторических зданий, допускаемые Режимом, осуществляются после получения положительного заключения государственного органа охраны объектов культурного наследия.

3.2.4. Площадь временных (некапитальных) строений, сооружений (за исключением подземных временных строений, сооружений, не имеющих элементов, расположенных над поверхностью земли), не должна превышать максимальную площадь застройки, установленную для объектов капитального строительства в границах соответствующей зоны охраны объектов культурного наследия.

Ограничения, установленные в настоящем пункте, не распространяются на случаи установки временных (некапитальных) строений, сооружений на срок проведения публичных мероприятий. В этих случаях установка временных (некапитальных) строений, сооружений осуществляется после получения положительного заключения государственного органа охраны объектов культурного наследия.

3.2.5. Рекламные и информационные конструкции могут размещаться на фасадах исторических зданий при условии сохранения характеристик исторической среды, указанных в приложении 1 к Режимам, а также соблюдения требований, указанных в [пункте 3.2.6](#) настоящего раздела.

3.2.6. Требования к рекламным и информационным конструкциям, размещаемым на фасадах исторических зданий и восстановленных объектов исторической застройки:

а) суммарная площадь всех рекламных и информационных конструкций на фасаде должна составлять не более 10 кв. м;

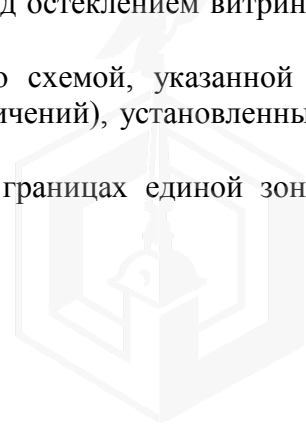
б) информационное поле настенных и отнесенных вывесок, настенных указателей информационных конструкций должно выполняться из отдельных элементов (букв, обозначений, декоративных элементов и т.д.) без использования непрозрачной основы (фоновой подложки) для крепления отдельных элементов вывески и не должно нарушать архитектурного решения соответствующего здания, строения, сооружения;

в) выступ внешнего края консольной вывески и блочного консольного указателя от стены не должен превышать 1 м; габаритный размер блочного консольного указателя по высоте – не более 1,5 м; размещение блочных консольных указателей над другими блочными консольными указателями, над консольными вывесками, а также на расстоянии менее 5 м от них не допускается;

г) вывески в витринах не должны нарушать прозрачность остекления соответствующих витрин; не допускаются окраска и покрытие декоративными пленками всей поверхности остекления витрины, замена остекления световыми коробами, установка световых коробов и планшетов, содержащих сведения информационного характера, перед остеклением витрины со стороны улицы.

3.2.7. Ограничения по высоте устанавливаются в соответствии со схемой, указанной в приложении 2 к Режимам при условии соблюдения запретов (ограничений), установленных Режимом.

Раздел 4. Общие требования к градостроительным регламентам в границах единой зоны регулирования застройки и хозяйственной деятельности (ЗРЗ)



4.1. Виды разрешенного использования земельных участков и объектов капитального строительства устанавливаются с учетом необходимости обеспечения соблюдения требований, установленных Режимом.

4.2. Минимальные отступы зданий, строений и сооружений от границ земельных участков не устанавливаются при реконструкции исторических зданий, формирующих уличный фронт.

4.3. Максимальные выступы за красную линию частей зданий, строений, сооружений – 1,5 м для устройства крылец и приямков.

4.4. Максимальная высота зданий, строений, сооружений на территории земельных участков – в соответствии со схемой, указанной в приложении 2 к Режимам. Для случаев восстановления исторических зданий – не превышающая высоты утраченного исторического здания.

4.5. Максимальный класс опасности (по санитарной классификации) объектов капитального строительства, размещаемых на территории земельных участков, – IV (за исключением случаев реконструкции объектов, имеющих больший класс опасности (по санитарной классификации), территорий промышленного, инженерно–транспортного и логистического назначения, функциональное использование которых предусмотрено действующим генеральным планом Санкт–Петербурга).

4.6. Минимальная доля озелененной территории земельных участков не устанавливается при реконструкции исторических зданий, формирующих уличный фронт.

4.7. Минимальное количество машиномест для хранения индивидуального автотранспорта на территории земельных участков не устанавливается при реконструкции исторических зданий, формирующих уличный фронт.

4.8. Требования к минимальной, максимальной площади зданий в отношении реконструкции и восстановления исторических зданий не устанавливаются. Специальные требования Режимов в отношении реконструкции и восстановления исторических зданий не распространяются.

Раздел 7. Специальные требования режимов использования земель, специальные требования к градостроительным регламентам в границах объединенной зоны охраны объектов культурного наследия, расположенных за пределами исторически сложившихся центральных районов Санкт–Петербурга

7.11.11. Специальные требования режима в ЗРЗ(21)14

7.11.11.1. Осуществление строительства, реконструкции объектов жилой застройки допускается при условии устройства скатных крыш.

7.11.11.2. Запрещается устройство глухих ограждений высотой более 1,8 м.

7.11.11.3. Ограничения по высоте зданий, строений, сооружений на территории земельного участка с кадастровым номером 78:40:0019152:3001 – не более 13 м.

7.11.11.4. Ограничения по высоте зданий, строений, сооружений на территории земельного участка с кадастровым номером 78:40:0019281:1010 – не более 22 м при условии использования участка с видом разрешенного использования «религиозное использование» (код 3.7).



2.3.4 Фотографии объекта

Вид Объекта оценки. Подъездные пути Объекта оценки и ближайшее окружение



Фото 1.



Фото 2.



Фото 3.



Фото 4.



Фото 5.



Фото 6.





Φοτο 7.



Φοτο 8.



Φοτο 9.



Φοτο 10.



А К Т
контрольного осмотра здания от «18» сентября 2023 г.

1. Объект оценки:

№	Тип объекта	Адрес	Площадь, кв.м.	Кадастровый номер
1	здание	Санкт-Петербург, посёлок Стрельна, улица Гоголя, дом 12в, литера А	41,1	78:40:0019146:3014
2	земельный участок	Российская Федерация, Санкт-Петербург, посёлок Стрельна, ул. Гоголя, участок 136	49	78:40:0019146:5881

2. Данные по объекту капитального строительства:

Входы: 1 отдельный со двора;

Этажность: 1;

Элементы благоустройства: не выявлены (Инженерное оборудование в трансформаторной подстанции отсутствует);

Год постройки: 1964;

Окна: 2 – металлические решетки – узкие.

Состояние: неудовлетворительное.

Материал стен: кирпичные.

Примечания: Земельный участок не огорожен, доступ к объекту не ограничен. Здание не используется, законсервировано.

Представитель ООО «Оценка-НБК»	
ФИО	О.В. Васильева
Контакты	8-921-786-33-88; 8-911-935-05-67 ocenka_nbk@mail.ru



2.4 Выводы по анализу наилучшего использования объекта

На основании анализа градостроительной документации и характеристик локального окружения, а также принимая во внимание анализ итогов мониторинга рынка и выводы, сделанные по итогам описания Объекта оценки (здание представляет собой 1-этажное капитальное нежилое строение, расположенное на небольшом земельном участке, площадью 49 кв. м), Оценщик считает, что наиболее эффективным вариантом использования является коммерческое использование Объекта оценки (помещение свободного назначения) в соответствии с градостроительным регламентом для территориальной зоны ТЗЖ1, с учетом существующих ограничений.

Основные разрешенные виды использования земельных участков и объектов капитального строительства для территориальной зоны «ТЗЖ1»¹:

N: п/п	Наименование вида использования земельных участков и объектов капитального строительства	Код
1	2	3
	Основные виды разрешенного использования	
1	Для размещения многоквартирного жилого дома (жилых домов)	10300
2	Для размещения объектов бытового обслуживания (включая бани) (*)	10700
3	Для размещения объектов дошкольного, начального и среднего общего образования	10810
4	Для размещения амбулаторно-поликлинических учреждений (*)	10920
5	Для размещения объектов социального обеспечения (*)	10950
6	Для размещения многоэтажных и подземных гаражей	14512
7	Для размещения гаражей для автотранспорта инвалидов	14513
8	Для размещения стоянок индивидуального легкового автотранспорта (*)	14521
	<i>Для размещения объектов, связанных с проживанием граждан и не оказывающих негативного воздействия на окружающую среду:</i>	
9	Для размещения жилищно-эксплуатационных служб (**)	10450
10	Для размещения объектов розничной торговли (*) (**)	10510
11	Для размещения объектов общественного питания (*) (**)	10600
12	Для размещения ветеринарных поликлиник, станций без содержания животных (*)	10961
13	Для размещения крытых спортивных комплексов (физкультурно-оздоровительных комплексов, спортивных залов, бассейнов и т.д.) без трибун для зрителей	11010
14	Для размещения объектов культуры и искусства, связанных с проживанием населения (библиотек, музыкальных, художественных, хореографических школ и студий, домов творчества и т.д.) (*)	11110
15	Для размещения объектов охраны общественного порядка	11312
16	Для размещения органов местного самоуправления и некоммерческих организаций, связанных с проживанием населения (ТСЖ, правлений садоводств, жилищных кооперативов и т.д.) (**)	11320
17	Для размещения финансово-кредитных объектов (*) (**)	11500
18	Для размещения объектов страхования (*) (**)	11600
19	Для размещения объектов пенсионного обеспечения (*) (**)	11700
20	Для размещения объектов связи (*) (**)	12400
21	Для размещения садов, скверов, бульваров	12710
22	Для размещения объектов гражданской обороны и предотвращения чрезвычайных ситуаций	13740
23	Для размещения агентств по обслуживанию пассажиров (*) (**)	14224

¹ <https://kgiop.gov.spb.ru/media/uploads/userfiles/2016/10/11/7->

[0%D0%9F%D1%80%D0%B8%D0%BB%D0%BE%D0%B6%D0%B5%D0%BD%D0%B8%D0%B5_3_%D0%BA_%D0%B7%D0%B0%D0%BA%D0%BE%D0%BD%D1%83_%D0%A0%D0%B5%D0%B3%D0%BB%D0%B0%D0%BC%D0%B5%D0%BD%D1%82%D1%8B.pdf](https://kgiop.gov.spb.ru/media/uploads/userfiles/2016/10/11/7-0%D0%9F%D1%80%D0%B8%D0%BB%D0%BE%D0%B6%D0%B5%D0%BD%D0%B8%D0%B5_3_%D0%BA_%D0%B7%D0%B0%D0%BA%D0%BE%D0%BD%D1%83_%D0%A0%D0%B5%D0%B3%D0%BB%D0%B0%D0%BC%D0%B5%D0%BD%D1%82%D1%8B.pdf)

4. Объекты видов использования, отмеченных в пункте 3 настоящей статьи знаком (*), могут размещаться только на земельных участках, непосредственно примыкающих к красным линиям улиц, дорог, площадей, проездов, набережных, бульваров, являющихся территориями общего пользования, за исключением внутриквартальных проездов, при отсутствии норм законодательства, запрещающих их размещение.

Объекты видов использования, отмеченных в пункте 3 настоящей статьи знаком (**), относятся к основным видам разрешенного использования при условии, что общая площадь объектов капитального строительства на соответствующих земельных участках не превышает 1000 квадратных метров. В случае, если общая площадь объектов капитального строительства на соответствующих земельных участках превышает 1000 квадратных метров, то объекты указанных видов использования относятся к условно разрешенным видам использования.

При этом следует учитывать существующие ограничения:

Земельный участок (весь) расположен в единой зоне регулирования застройки и хозяйственной деятельности.

Части Земельного участка (49 кв.м, 4 кв.м, 2 кв.м) расположены в охранный зоне инженерных коммуникаций.

Часть Земельного участка (4 кв.м) расположена в охранный зоне водопроводных сетей.

На Земельный участок распространяются следующие ограничения (обременения) в использовании: приаэродромная территория, охранный зона канализационных сетей, охранный зона водопроводных сетей, единая зона регулирования застройки и хозяйственной деятельности.

Собственник обязан обеспечить сохранность существующих коммуникаций и сооружений с беспрепятственным доступом к ним представителей эксплуатирующих организаций.

2.5 Результаты проведения оценки

Рыночная стоимость Объекта оценки, округленно, руб., с учетом НДС	1 540 000	
Земельный участок	250 000	
на 1 кв. м	5 102	
Нежилое здание	1 290 000	
на 1 кв. м	31 387	
<i>Диапазон стоимости, руб.</i>	<i>1 400 000</i>	<i>1 700 000</i>
Рыночная стоимость Объекта оценки, округленно, руб. / кв. м, без учета НДС (справочно)	37 470	
Рыночная стоимость Объекта оценки, округленно, руб., без учета НДС	1 325 000	
Земельный участок	250 000	
на 1 кв. м	5 102	
Нежилое здание	1 075 000	
на 1 кв. м	26 156	
<i>Диапазон стоимости, руб.</i>	<i>1 200 000</i>	<i>1 500 000</i>
Рыночная стоимость Объекта оценки, округленно, руб. / кв. м, с учетом НДС	32 238	

