

ПРАВИТЕЛЬСТВО САНКТ- ПЕТЕРБУРГА
КОМИТЕТ ИМУЩЕСТВЕННЫХ ОТНОШЕНИЙ САНКТ-ПЕТЕРБУРГА

РЕШЕНИЕ

о проведении аукциона на право заключения договора аренды объекта нежилого фонда,
находящегося в государственной собственности Санкт-Петербурга

от 22 . 08 . 2023

№ 05-25-36448/23-0-0

В соответствии с распоряжением Комитета имущественных отношений Санкт-Петербурга от 31.07.2019 № 127-р «О проведении аукционов на право заключения договоров аренды объектов нежилого фонда, находящихся в государственной собственности Санкт-Петербурга»:

1. Провести торги в форме аукциона на право заключения договора аренды объекта нежилого фонда (далее – Аукцион), находящегося в государственной собственности Санкт-Петербурга (далее – Объект), расположенного по адресу: Санкт-Петербург, Канонерский остров, д. 8, литера А, пом. 3-Н (ч.п. 47, 48) (далее – Объект).

Район Санкт-Петербурга: Кировский

Кадастровый номер: 78:15:0008123:2400

Этаж: 2

Общая площадь Объекта: 125,2 кв.м (с учетом коэффициента потребительских качеств 154 кв.м).

Входы: 3 общих со двора

Элементы благоустройства: электроснабжение, отопление, водоснабжение, канализация

Целевое назначение: нежилое

2. АО «Фонд имущества Санкт-Петербурга» обеспечить организацию Аукциона.

3. Проведение Аукциона осуществляется в электронной форме.

4. Установить, что:

4.1. Договор аренды Объекта заключается на 10 лет.

4.2. Начальная цена составляет: 410 087,84 (четыреста десять тысяч восемьдесят семь рублей 84 копейки) (без учета НДС).

5. Ограничения, обременения в отношении Объекта, определяемые в соответствии с заключениями уполномоченных исполнительных органов государственной власти и сведениями из Единого государственного реестра недвижимости:

Объект расположен вне границ зон охраны и защитных зон объектов культурного наследия на территории Санкт-Петербурга.

6. Информация о наличии (отсутствии) перепланировок/переустройства Объекта, не согласованных в установленном порядке: самовольная перепланировка/переустройство.

7. Информация о наличии (отсутствии) технологического присоединения энергопринимающих устройств, необходимых для электроснабжения Объекта к электрическим сетям: 6,62 кВт.

8. Участниками Аукциона могут являться только физические лица, не являющиеся индивидуальными предпринимателями и применяющие специальный налоговый режим «Налог на профессиональный доход», субъекты малого и среднего предпринимательства, имеющие право на поддержку органами государственной власти и органами местного самоуправления в соответствии с частями 3 и 5 статьи 14 Федерального закона от 24.07.2007 № 209-ФЗ «О развитии малого и среднего предпринимательства в Российской Федерации», или организации, образующие инфраструктуру поддержки субъектов малого и среднего предпринимательства.

Заместитель
Комитета

председателя

ДОКУМЕНТ ПОДПИСАН
ЭЛЕКТРОННОЙ ПОДПИСЬЮ

Сертификат 30A938D147CAB513E536F99D7AA574DC
Владелец **Федоров Кирилл Валентинович**
Действителен с 15.06.2023 по 07.09.2024

К.В.Фёдоров



РАСЧЕТ

арендной платы за нежилое помещение
к договору аренды нежилого фонда

№ от г. по адресу:
198184, г.Санкт-Петербург, Канонерский остров, д. 8, литера А, помещение N 3-Н(ч.п.47,48)

1. СПРАВОЧНЫЕ ДАННЫЕ

1.1. Наименование предприятия, арендующего данное помещение

1.2. Существующие ограничения на использование объекта

Офисное: нет Торговое: нет Промышленное: нет

1.3. Арендваемая площадь (м.кв.): 154.00

1.4. Занимаемые этажи: 2 этаж

Тех.этаж: нет;

1.5. Состояние помещения: удовлетворительное

1.6. Вход в помещение: общий со двора

1.7. Тип здания: капитальное

1.8. Благоустройства: Водоснабжение: есть; Электроснабжение: есть;

Отопление: есть; Канализация: есть;

1.9. Коэффициент социальной значимости арендатора: 1.0

1.10. Расположение:

Зона: 3

Координата X: 107 968

Координата Y: 90 093

2. РАСЧЕТ АРЕНДНОЙ ПЛАТЫ

2.1. Расчетные коэффициенты

Базовая ставка	5 863.000
Арендный	0.700
Местоположения	0.649
Площади	0.976
Занимаемых этажей	0.870
Состояния помещения	0.740
Входа в помещение	0.950
Типа здания	1.000
Элементов благоустройства	
- водоснабжения	1.000
- канализации	1.000
- отопления	1.000
- электричества	1.000
Ставка арендной платы в РУБ. за м.кв. в год (без льгот):	1 589.963
Ставка арендной платы в РУБ. за м.кв. в год:	1 589.963

Индекс изменения размеров ставки арендной платы 1.674823914

Наилучшее использование: Офис

Арендная плата при наилучшем использовании:

Без льгот:

В год: 410 087.84 руб. в квартал: 102 521.96 руб. в месяц: 34 173.99руб.

Средняя стоимость 1 кв.м. в год: 2 662.91 руб.

Общая арендуемая площадь по договору: 154.00 (помещений: 1)

Количество объектов в расчете: 1

Арендная плата при наилучшем использовании:

Без льгот:

В год: 410 087.84 руб. в квартал: 102 521.96 руб. в месяц: 34 173.99 руб.

С учетом коэффициента социальной значимости:

В год: 410 087.84 руб. в квартал: 102 521.96 руб. в месяц: 34 173.99 руб.

Средняя стоимость 1 кв.м. в год: 2 662.91 руб.

Дата расчета: 12.09.2023 Исполнитель: 

Попова П.В.

СПРАВКА ДЛЯ РАСЧЕТА АРЕНДНОЙ ПЛАТЫ



1. Сведения об объекте.

Адрес объекта:

Район	Кировский	Улица	Канонерский остров	
Номер дома	8	Корпус	Литера	A

Описательный адрес (угловых и сквозных строений):

Канонерский остров, дом 8

Тип здания:

- Капитальное
 Капитальное деревянное

Тип объекта аренды:

- | | |
|---------------------------------------|---|
| <input type="checkbox"/> здание | <input type="checkbox"/> часть здания |
| <input type="checkbox"/> сооружение | <input type="checkbox"/> часть сооружения |
| <input type="checkbox"/> помещение(я) | <input checked="" type="checkbox"/> часть(и) помещения(й) |

Номер объекта учета *:

Номер помещения(й) (части(ей)), сдаваемого(ых) в аренду **:

3-Н	3-Н (ч.п.47 — 48)
-----	-------------------

Занимаемые этажи:

- 1-й этаж
 2-й этаж (с лифтом)
 2-й этаж (без лифта)
 Выше 2-го (с лифтом)
 Выше 2-го (без лифта)
 Подвал (с заглублением до 1.5 м включительно)
 Подвал (с заглублением более 1.5 м)
 Цоколь (с заглублением до 0.5 м включительно)
 Цоколь (с заглублением более 0.5 м)

Элементы благоустройства здания:

- Электроснабжение
 Водоснабжение
 Отопление
 Канализация

Элементы благоустройства объекта учета *:

- Электроснабжение
 Водоснабжение
 Отопление
 Канализация

Элементы благоустройства объекта аренды **:

- | | |
|--|---|
| <input checked="" type="checkbox"/> Электроснабжение | <input checked="" type="checkbox"/> Водоснабжение |
| <input checked="" type="checkbox"/> Отопление | <input checked="" type="checkbox"/> Канализация |

Технический этаж

Входы в помещение:	Количество:	Номера по ситуационному плану:
С улицы отдельных:		
С улицы общих:		
Со двора отдельных:		
Со двора общих:	3	8,9,10
Через проходную:		

Общая площадь здания (кв. м):

(заполняется при учете ПОН)

Общая площадь объекта учета (кв. м):

Общая площадь помещения(й) (части(ей)),

сдаваемого в аренду на занимаемом этаже (кв.м):

Коэффициент потребительских качеств ***:

Общая площадь помещения(й) (части(ей)), сдаваемого(ых) в

аренду на занимаемом этаже,

с учетом коэффициента потребительских качеств ***(кв. м):

Общая площадь объекта аренды (кв.м):

	1293.1
125.2	3-Н (ч.п.47 — 48)
1.230	
154.0	
154.0	

Примечание: Используются ч.п. 47-48 помещения 3-Н и МОП.

Общая площадь объекта учета по сведениям Единого государственного реестра недвижимости: 1293.1 кв.м

В 2012 году (с учетом последующих корректировок, при наличии) в филиал ФГБУ «ФКП Росреестра» по Санкт-Петербургу сведения о помещении были переданы для включения в Государственный кадастр недвижимости (с 01.01.2017 - Единый государственный реестр недвижимости) – верно/неверно (ненужное зачеркнуть)

Сведения о перепланировке и т.д.

Характеристики объекта указаны согласно Выписке из ЕГРН от 04.04.2022 №КУВИ-001/2022-48395459. Элементы благоустройства и типы входов в объект аренды указаны по состоянию на 22.04.2022.

* не заполняется при учете первичного объекта недвижимости

** не заполняется, если объектом аренды является здание, сооружение

*** не заполняется, если объект аренды соответствует объекту учета

2. Схема расположения входов.



— - границы строения

Дополнительные сведения о строении: _____


3. Ведомость координат центров входов.

№ п/п	Характерная точка	№ вх.	Координаты центра входа		Примечание
			X, м	Y, м	
1	Е	8	107968.27	90093.25	
2	Ф	9	107960.70	90114.92	
3	Г	10	107990.04	90099.20	

Исполнитель: Зименко Б.А.

Начальник ПИБ Южное департамента
кадастровой деятельности:

Дата: 22 апреля 2022 года



М.Д. Ботева

Для документов
№-2

Н.М. Соловьева

Район:

Кировский





Выписка из Единого государственного реестра недвижимости об основных характеристиках и зарегистрированных правах на объект недвижимости

Сведения об основных характеристиках объекта недвижимости

На основании запроса от 07.09.2023, поступившего на рассмотрение 07.09.2023, сообщаем, что согласно записям Единого государственного реестра недвижимости:

Раздел 1 Лист 1

Помещение			
вид объекта недвижимости			

Лист № 1 раздела 1	Всего листов раздела 1: 1	Всего разделов: 3	Всего листов выписки: 18
--------------------	---------------------------	-------------------	--------------------------

07.09.2023г. № КУВИ-001/2023-204633162	
Кадастровый номер:	78:15:0008123:2400

Номер кадастрового квартала:	78:15:0008123
Дата присвоения кадастрового номера:	19.09.2012
Ранее присвоенный государственный учетный номер:	Кадастровый номер 78:15:8123:31:12:4
Местоположение:	г. Санкт-Петербург, Канонерский остров, дом 8, литера А, помещение 3-Н
Площадь, м2:	1293.1
Назначение:	Нежилое помещение
Наименование:	Нежилое помещение
Номер, тип этажа, на котором расположено помещение, машино-место	Этаж № 1, Этаж № 2
Вид жилого помещения:	данные отсутствуют
Кадастровая стоимость, руб:	40821592.52
Кадастровые номера иных объектов недвижимости, в пределах которых расположен объект недвижимости:	78:15:0008123:2047
Виды разрешенного использования:	данные отсутствуют
Сведения об отнесении жилого помещения к определенному виду жилых помещений специализированного жилищного фонда, к жилым помещениям наемного дома социального использования или наемного дома коммерческого использования:	данные отсутствуют
Статус записи об объекте недвижимости:	Сведения об объекте недвижимости имеют статус "актуальные, ранее учтенные"
Особые отметки:	данные отсутствуют
Получатель выписки:	Попова Полина Владимировна, действующий(ая) на основании документа "" САНКТ-ПЕТЕРБУРГСКОЕ ГОСУДАРСТВЕННОЕ КАЗЕННОЕ УЧРЕЖДЕНИЕ "ИМУЩЕСТВО САНКТ-ПЕТЕРБУРГА"

полное наименование должности	 ДОКУМЕНТ ПОДПИСАН ЭЛЕКТРОННОЙ ПОДПИСЬЮ Сертификат: 00BV056B7401CB38D2B3576ACDC8425108 Владелец: ФЕДЕРАЛЬНАЯ СЛУЖБА ГОСУДАРСТВЕННОЙ РЕГИСТРАЦИИ, КАДАСТРА И КАРТОГРАФИИ Действителен: с 27.06.2023 по 19.09.2024	инициалы, фамилия

Выписка из Единого государственного реестра недвижимости об основных характеристиках и зарегистрированных правах на объект недвижимости
Сведения о зарегистрированных правах

Помещение			
вид объекта недвижимости			
Лист № 1 раздела 2	Всего листов раздела 2: 5	Всего разделов: 3	Всего листов выписки: 18
07.09.2023г. № КУВИ-001/2023-204633162			
Кадастровый номер:		78:15:0008123:2400	

1	Правообладатель (правообладатели):	1.1	Санкт-Петербург
	Сведения о возможности предоставления третьим лицам персональных данных физического лица:	1.1.1	данные отсутствуют
2	Вид, номер, дата и время государственной регистрации права:	2.1	Собственность 78-78-01/0679/2007-389 10.04.2008 00:00:00
4	Сведения об осуществлении государственной регистрации сделки, права, ограничения права без необходимого в силу закона согласия третьего лица, органа:	4.1	данные отсутствуют
5	Ограничение прав и обременение объекта недвижимости:		
5.1	вид:	Аренда	
	дата государственной регистрации:	06.09.2023 11:31:04	
	номер государственной регистрации:	78:15:0008123:2400-78/011/2023-26	
	срок, на который установлены ограничение прав и обременение объекта недвижимости:	Срок действия с 04.09.2023 по 03.09.2033	
	лицо, в пользу которого установлены ограничение прав и обременение объекта недвижимости:	Булгаков Станислав Станиславович, 26.01.1991, гор. Ленинград, Российская Федерация Паспорт гражданина Российской Федерации серия 40 11 №295777, выдан 07.06.2011, ТП №4 отдела УФМС России по г. Санкт-Петербургу и Ленинградской области в Адмиралтейском районе гор. Санкт-Петербурга Санкт-Петербург, Нарвский пр.д.23/2, кв.46	
	сведения о возможности предоставления третьим лицам персональных данных физического лица	данные отсутствуют	
	основание государственной регистрации:	Договор аренды, № 05-А060519, выдан 04.09.2023, дата государственной регистрации: 06.09.2023, номер государственной регистрации: 78:15:0008123:2400-78/011/2023-27	
	сведения об осуществлении государственной регистрации сделки, права, ограничения права без необходимого в силу закона согласия третьего лица, органа:	данные отсутствуют	



ДОКУМЕНТ ПОДПИСАН
ЭЛЕКТРОННОЙ ПОДПИСЬЮ

Сертификат: 00BV056B7401CB38D2B3576ACDC8425108

Владелец: ФЕДЕРАЛЬНАЯ СЛУЖБА ГОСУДАРСТВЕННОЙ
РЕГИСТРАЦИИ, КАДАСТРА И КАРТОГРАФИИ
Действителен: с 27.06.2023 по 19.09.2024

полное наименование должности

инициалы, фамилия

Помещение	
вид объекта недвижимости	
Лист № 2 раздела 2	Всего листов раздела 2: 5
Всего разделов: 3	Всего листов выписки: 18
07.09.2023г. № КУВИ-001/2023-204633162	
Кадастровый номер:	78:15:0008123:2400
	<p>сведения об управляющем залогом и о договоре управления залогом, если такой договор заключен для управления ипотекой: данные отсутствуют</p> <p>сведения о депозитарии, который осуществляет хранение обездвиженной документарной закладной или электронной закладной:</p> <p>ведения о внесении изменений или дополнений в регистрационную запись об ипотеке:</p>
5.2	<p>вид: Аренда</p> <p>дата государственной регистрации: 23.01.2023 17:20:46</p> <p>номер государственной регистрации: 78:15:0008123:2400-78/011/2023-19</p> <p>срок, на который установлены ограничение прав и обременение объекта недвижимости: Срок действия с 23.01.2023 по 12.01.2033</p> <p>лицо, в пользу которого установлены ограничение прав и обременение объекта недвижимости: Общество с ограниченной ответственностью "НОРД МЭЙНТЕНЕНС", ИНН: 7802196488, ОГРН: 1027801535497</p> <p>сведения о возможности предоставления третьим лицам персональных данных физического лица: данные отсутствуют</p> <p>основание государственной регистрации: Договор аренды, № 05-А056581, выдан 13.01.2023, дата государственной регистрации: 23.01.2023, номер государственной регистрации: 78:15:0008123:2400-78/011/2023-20</p> <p>сведения об осуществлении государственной регистрации сделки, права, ограничения права без необходимого в силу закона согласия третьего лица, органа: данные отсутствуют</p> <p>сведения об управляющем залогом и о договоре управления залогом, если такой договор заключен для управления ипотекой: данные отсутствуют</p> <p>сведения о депозитарии, который осуществляет хранение обездвиженной документарной закладной или электронной закладной:</p> <p>ведения о внесении изменений или дополнений в регистрационную запись об ипотеке:</p>
5.3	<p>вид: Аренда</p> <p>дата государственной регистрации: 20.01.2023 15:50:42</p> <p>номер государственной регистрации: 78:15:0008123:2400-78/011/2023-17</p>



ДОКУМЕНТ ПОДПИСАН
ЭЛЕКТРОННОЙ ПОДПИСЬЮ

Сертификат: 00BV056B7401CB38D2B3576ACDC8425108

Владелец: ФЕДЕРАЛЬНАЯ СЛУЖБА ГОСУДАРСТВЕННОЙ
РЕГИСТРАЦИИ, КАДАСТРА И КАРТОГРАФИИ
Действителен: с 27.06.2023 по 19.09.2024

полное наименование должности

инициалы, фамилия

Помещение			
вид объекта недвижимости			
Лист № 3 раздела 2	Всего листов раздела 2: 5	Всего разделов: 3	Всего листов выписки: 18

07.09.2023г. № КУВИ-001/2023-204633162

Кадастровый номер: 78:15:0008123:2400

	срок, на который установлены ограничение прав и обременение объекта недвижимости:	Срок действия с 20.01.2023 по 12.01.2033
	лицо, в пользу которого установлены ограничение прав и обременение объекта недвижимости:	Общество с ограниченной ответственностью "НОРД МЭЙНТЕНЕНС", ИНН: 7802196488, ОГРН: 1027801535497
	сведения о возможности предоставления третьим лицам персональных данных физического лица	данные отсутствуют
	основание государственной регистрации:	Договор аренды, № 05-А056580, выдан 13.01.2023, дата государственной регистрации: 20.01.2023, номер государственной регистрации: 78:15:0008123:2400-78/011/2023-18
	сведения об осуществлении государственной регистрации сделки, права, ограничения права без необходимого в силу закона согласия третьего лица, органа:	данные отсутствуют
	сведения об управляющем залогом и о договоре управления залогом, если такой договор заключен для управления ипотекой:	данные отсутствуют
	сведения о депозитарии, который осуществляет хранение обездвиженной документарной закладной или электронной закладной:	
	ведения о внесении изменений или дополнений в регистрационную запись об ипотеке:	
5	Ограничение прав и обременение объекта недвижимости:	
5.1	вид:	Аренда
	дата государственной регистрации:	10.04.2008 00:00:00
	номер государственной регистрации:	78-78-01/0055/2008-616
	срок, на который установлены ограничение прав и обременение объекта недвижимости:	Срок действия с 10.04.2008 по 28.02.2010 сроком до 28.02.2010
	лицо, в пользу которого установлены ограничение прав и обременение объекта недвижимости:	Совместное предприятие в форме Общества с ограниченной ответственностью "Балтийское Морское Агентство", ИНН: 7803058949, ОГРН: 1027802759731
	сведения о возможности предоставления третьим лицам персональных данных физического лица	данные отсутствуют
	основание государственной регистрации:	Дополнительное соглашение №1 от 12.03.2011 к договору аренды №05-А-005729, выдан 01.03.2007, дата государственной регистрации: 12.04.2011, номер государственной регистрации: 78-78-41/042/2011-374



ДОКУМЕНТ ПОДПИСАН
ЭЛЕКТРОННОЙ ПОДПИСЬЮ

Сертификат: 00ВВ056В7401СВ38Д2В3576АСДС8425108

Владелец: ФЕДЕРАЛЬНАЯ СЛУЖБА ГОСУДАРСТВЕННОЙ

РЕГИСТРАЦИИ, КАДАСТРА И КАРТОГРАФИИ

Действителен: с 27.06.2023 по 19.09.2024

полное наименование должности

инициалы, фамилия

Помещение			
вид объекта недвижимости			
Лист № 4 раздела 2	Всего листов раздела 2: 5	Всего разделов: 3	Всего листов выписки: 18

07.09.2023г. № КУВИ-001/2023-204633162

Кадастровый номер: 78:15:0008123:2400

		Договор аренды, № 05-А-005729, выдан 01.03.2007, дата государственной регистрации: 10.04.2008, номер государственной регистрации: 78-78-01/0055/2008-616
	сведения об осуществлении государственной регистрации сделки, права, ограничения права без необходимого в силу закона согласия третьего лица, органа:	данные отсутствуют
	сведения об управляющем залогом и о договоре управления залогом, если такой договор заключен для управления ипотекой:	данные отсутствуют
	сведения о депозитарии, который осуществляет хранение обездвиженной документарной закладной или электронной закладной:	
	ведения о внесении изменений или дополнений в регистрационную запись об ипотеке:	
5.2	вид:	Прочие ограничения прав и обременения объекта недвижимости
	дата государственной регистрации:	10.04.2008 00:00:00
	номер государственной регистрации:	78-78-01/0054/2008-504
	срок, на который установлены ограничение прав и обременение объекта недвижимости:	Срок действия с 10.04.2008 с 10.04.2008
	лицо, в пользу которого установлены ограничение прав и обременение объекта недвижимости:	Муниципальный Совет Муниципального образования "Морские ворота", ИНН: 7805109902, ОГРН: 1027802768652
	сведения о возможности предоставления третьим лицам персональных данных физического лица	данные отсутствуют
	основание государственной регистрации:	Договор безвозмездного пользования, № 05-Б-003708, выдан 25.01.2000 Дополнительное соглашение, выдан 05.09.2007
	сведения об осуществлении государственной регистрации сделки, права, ограничения права без необходимого в силу закона согласия третьего лица, органа:	данные отсутствуют
	сведения об управляющем залогом и о договоре управления залогом, если такой договор заключен для управления ипотекой:	данные отсутствуют



ДОКУМЕНТ ПОДПИСАН
ЭЛЕКТРОННОЙ ПОДПИСЬЮ

Сертификат: 00ВВ056В7401СВ38Д2В3576АСDC8425108

Владелец: ФЕДЕРАЛЬНАЯ СЛУЖБА ГОСУДАРСТВЕННОЙ

РЕГИСТРАЦИИ, КАДАСТРА И КАРТОГРАФИИ

Действителен: с 27.06.2023 по 19.09.2024

полное наименование должности


инициалы, фамилия

Помещение	
вид объекта недвижимости	
Лист № 5 раздела 2	Всего листов раздела 2: 5
Всего разделов: 3	
Всего листов выписки: 18	
07.09.2023г. № КУВИ-001/2023-204633162	
Кадастровый номер:	78:15:0008123:2400
	сведения о депозитари, который осуществляет хранение недвижимой документальной закладной или электронной закладной:
	ведения о внесении изменений или дополнений в регистрационную запись об ипотеке:
6	Заявленные в судебном порядке права требования:
7	Сведения о возражении в отношении зарегистрированного права:
8	Сведения о возможности предоставления третьим лицам персональных данных физического лица
9	Сведения о наличии решения об изъятии объекта недвижимости для государственных и муниципальных нужд:
10	Сведения о невозможности государственной регистрации без личного участия правообладателя или его законного представителя:
11	Правопритязания и сведения о наличии поступивших, но не рассмотренных заявлений о проведении государственной регистрации права (перехода, прекращения права), ограничения права или обременения объекта недвижимости, сделки в отношении объекта недвижимости:

полное наименование должности	 <p>ДОКУМЕНТ ПОДПИСАН ЭЛЕКТРОННОЙ ПОДПИСЬЮ</p> <p>Сертификат: 00ВВ056В7401СВ38D2В3576АСDС8425108</p> <p>Владелец: ФЕДЕРАЛЬНАЯ СЛУЖБА ГОСУДАРСТВЕННОЙ РЕГИСТРАЦИИ, КАДАСТРА И КАРТОГРАФИИ</p> <p>Действителен: с 27.06.2023 по 19.09.2024</p>	инициалы, фамилия

Выписка из Единого государственного реестра недвижимости об основных характеристиках и зарегистрированных правах на объект недвижимости
 План расположения помещения, машино-места на этаже (плане этажа)

Помещение			
вид объекта недвижимости			
Лист № 1 раздела 5	Всего листов раздела 5: 12	Всего разделов: 3	Всего листов выписки: 18
07.09.2023г. № КУВИ-001/2023-204633162			
Кадастровый номер: 78:15:0008123:2400		Номер этажа (этажей): 1	



Масштаб 1



ДОКУМЕНТ ПОДПИСАН
 ЭЛЕКТРОННОЙ ПОДПИСЬЮ

Сертификат: 00ВВ056В7401СВ38D2В3576АСDС8425108
 Владелец: ФЕДЕРАЛЬНАЯ СЛУЖБА ГОСУДАРСТВЕННОЙ
 РЕГИСТРАЦИИ, КАДАСТРА И КАРТОГРАФИИ
 Действителен: с 27.06.2023 по 19.09.2024

полное наименование должности		инициалы, фамилия
-------------------------------	--	-------------------

Помещение

вид объекта недвижимости

Лист № 2 раздела 5

Всего листов раздела 5: 12

Всего разделов: 3

Всего листов выписки: 18

07.09.2023г. № КУВИ-001/2023-204633162

Кадастровый номер: 78:15:0008123:2400

Номер этажа (этажей): 1

План части 1 этажа, 4ЛК



Масштаб 1



ДОКУМЕНТ ПОДПИСАН
ЭЛЕКТРОННОЙ ПОДПИСЬЮ

Сертификат: 00ВВ056В7401СВ38D2В3576АСDС8425108

Владелец: ФЕДЕРАЛЬНАЯ СЛУЖБА ГОСУДАРСТВЕННОЙ
РЕГИСТРАЦИИ, КАДАСТРА И КАРТОГРАФИИ
Действителен: с 27.06.2023 по 19.09.2024

полное наименование должности

инициалы, фамилия

Помещение

вид объекта недвижимости

Лист № 3 раздела 5

Всего листов раздела 5: 12

Всего разделов: 3

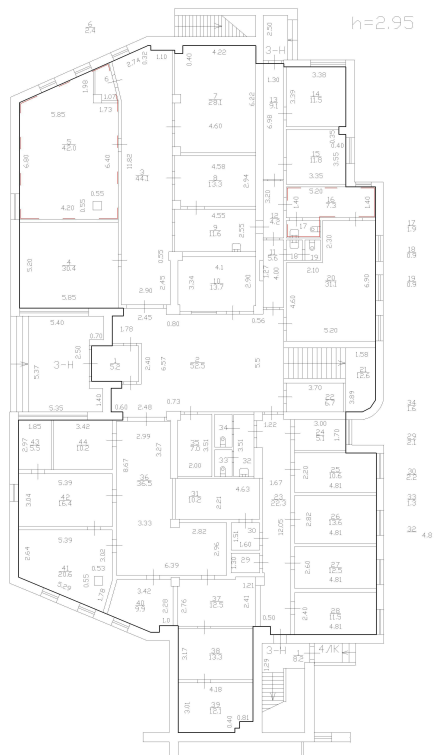
Всего листов выписки: 18

07.09.2023г. № КУВИ-001/2023-204633162

Кадастровый номер: 78:15:0008123:2400

Номер этажа (этажей): 1

План части 1 этажа, 4/ЛК



Масштаб 1



ДОКУМЕНТ ПОДПИСАН
ЭЛЕКТРОННОЙ ПОДПИСЬЮ

Сертификат: 00BV056V7401CB38D2B3576ACDC8425108

Владелец: ФЕДЕРАЛЬНАЯ СЛУЖБА ГОСУДАРСТВЕННОЙ

РЕГИСТРАЦИИ, КАДАСТРА И КАРТОГРАФИИ

Действителен: с 27.06.2023 по 19.09.2024

полное наименование должности

инициалы, фамилия

Помещение

вид объекта недвижимости

Лист № 4 раздела 5

Всего листов раздела 5: 12

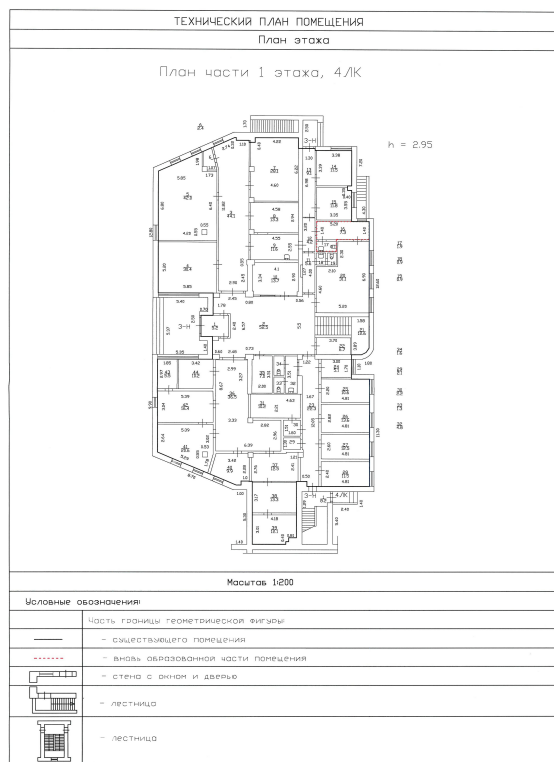
Всего разделов: 3

Всего листов выписки: 18

07.09.2023г. № КУВИ-001/2023-204633162

Кадастровый номер: 78:15:0008123:2400

Номер этажа (этажей): 1



Масштаб 1



ДОКУМЕНТ ПОДПИСАН
ЭЛЕКТРОННОЙ ПОДПИСЬЮ

Сертификат: 00BV056V7401CB38D2B3576ACDC8425108

Владелец: ФЕДЕРАЛЬНАЯ СЛУЖБА ГОСУДАРСТВЕННОЙ

РЕГИСТРАЦИИ, КАДАСТРА И КАРТОГРАФИИ

Действителен: с 27.06.2023 по 19.09.2024

полное наименование должности

инициалы, фамилия

Помещение

вид объекта недвижимости

Лист № 5 раздела 5

Всего листов раздела 5: 12

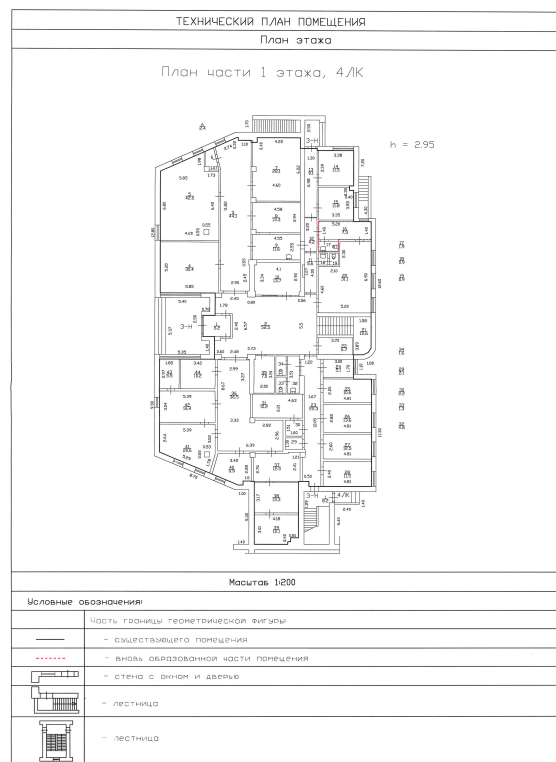
Всего разделов: 3

Всего листов выписки: 18

07.09.2023г. № КУВИ-001/2023-204633162

Кадастровый номер: 78:15:0008123:2400

Номер этажа (этажей): 1



Масштаб 1



ДОКУМЕНТ ПОДПИСАН
ЭЛЕКТРОННОЙ ПОДПИСЬЮ

Сертификат: 00BV056V7401CB38D2B3576ACDC8425108

Владелец: ФЕДЕРАЛЬНАЯ СЛУЖБА ГОСУДАРСТВЕННОЙ

РЕГИСТРАЦИИ, КАДАСТРА И КАРТОГРАФИИ

Действителен: с 27.06.2023 по 19.09.2024

полное наименование должности

инициалы, фамилия

Помещение

вид объекта недвижимости

Лист № 6 раздела 5

Всего листов раздела 5: 12

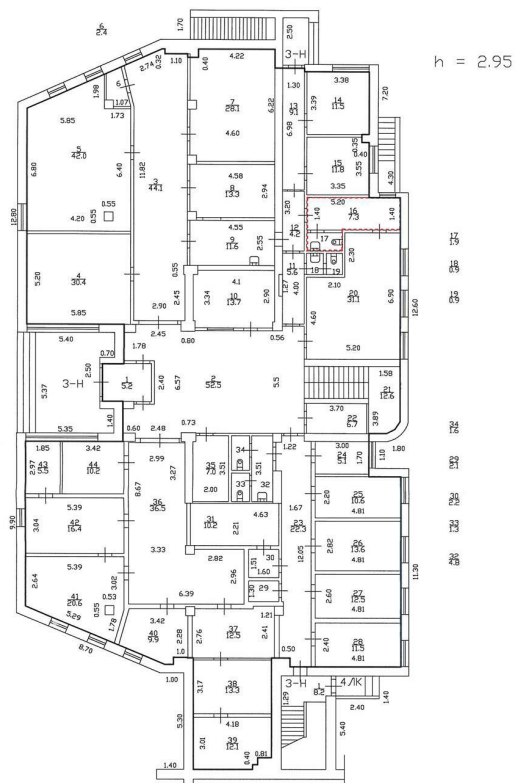
Всего разделов: 3

Всего листов выписки: 18

07.09.2023г. № КУВИ-001/2023-204633162

Кадастровый номер: 78:15:0008123:2400

Номер этажа (этажей): 1



Масштаб 1



ДОКУМЕНТ ПОДПИСАН
ЭЛЕКТРОННОЙ ПОДПИСЬЮ

Сертификат: 00BV056B7401CB38D2B3576ACDC8425108

Владелец: ФЕДЕРАЛЬНАЯ СЛУЖБА ГОСУДАРСТВЕННОЙ
РЕГИСТРАЦИИ, КАДАСТРА И КАРТОГРАФИИ
Действителен: с 27.06.2023 по 19.09.2024

полное наименование должности

инициалы, фамилия

Помещение

вид объекта недвижимости

Лист № 7 раздела 5

Всего листов раздела 5: 12

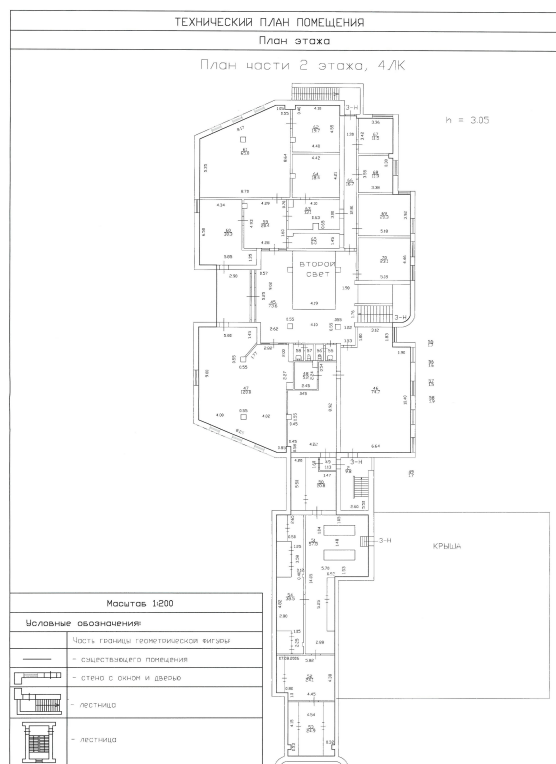
Всего разделов: 3

Всего листов выписки: 18

07.09.2023г. № КУВИ-001/2023-204633162

Кадастровый номер: 78:15:0008123:2400

Номер этажа (этажей): 2



Масштаб 1



ДОКУМЕНТ ПОДПИСАН
ЭЛЕКТРОННОЙ ПОДПИСЬЮ

Сертификат: 00ВВ056В7401СВ38D2В3576АСDC8425108

Владелец: ФЕДЕРАЛЬНАЯ СЛУЖБА ГОСУДАРСТВЕННОЙ

РЕГИСТРАЦИИ, КАДАСТРА И КАРТОГРАФИИ

Действителен: с 27.06.2023 по 19.09.2024

полное наименование должности

инициалы, фамилия

Помещение

вид объекта недвижимости

Лист № 8 раздела 5

Всего листов раздела 5: 12

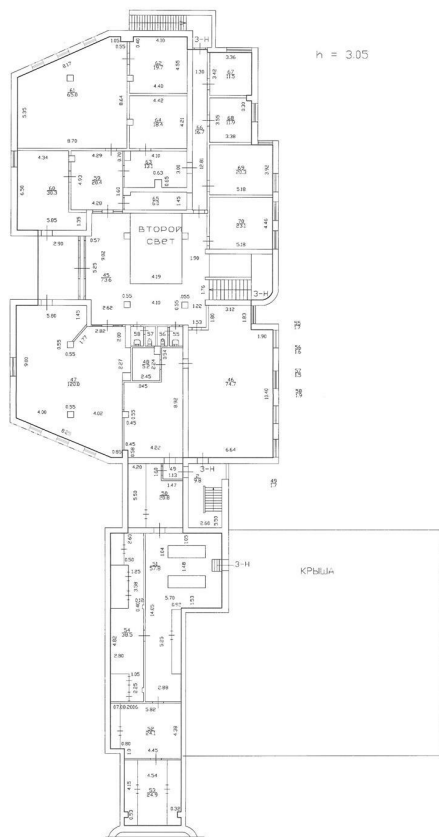
Всего разделов: 3

Всего листов выписки: 18

07.09.2023г. № КУВИ-001/2023-204633162

Кадастровый номер: 78:15:0008123:2400

Номер этажа (этажей): 2



Масштаб 1



ДОКУМЕНТ ПОДПИСАН
ЭЛЕКТРОННОЙ ПОДПИСЬЮ

Сертификат: 00BV056V7401CB38D2B3576ACDC8425108

Владелец: ФЕДЕРАЛЬНАЯ СЛУЖБА ГОСУДАРСТВЕННОЙ

РЕГИСТРАЦИИ, КАДАСТРА И КАРТОГРАФИИ

Действителен: с 27.06.2023 по 19.09.2024

полное наименование должности

инициалы, фамилия

Помещение

вид объекта недвижимости

Лист № 9 раздела 5

Всего листов раздела 5: 12

Всего разделов: 3

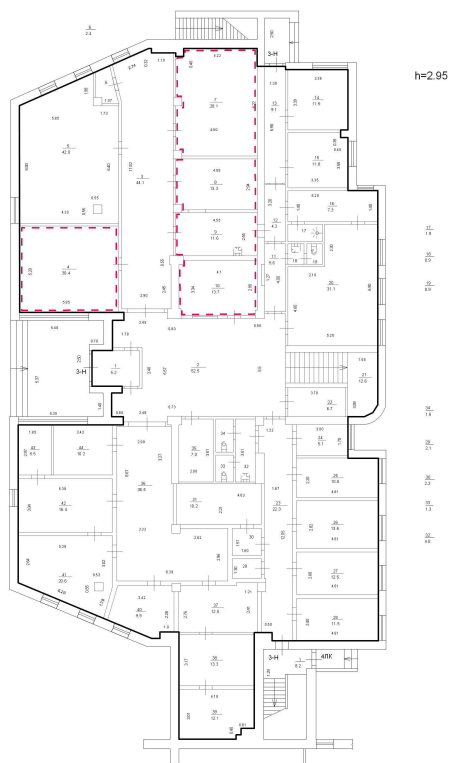
Всего листов выписки: 18

07.09.2023г. № КУВИ-001/2023-204633162

Кадастровый номер: 78:15:0008123:2400

Номер этажа (этажей): 1

План части 1 этажа, 4ЛК



Масштаб 1



ДОКУМЕНТ ПОДПИСАН
ЭЛЕКТРОННОЙ ПОДПИСЬЮ

Сертификат: 00ВВ056В7401СВ38D2В3576АСDС8425108

Владелец: ФЕДЕРАЛЬНАЯ СЛУЖБА ГОСУДАРСТВЕННОЙ
РЕГИСТРАЦИИ, КАДАСТРА И КАРТОГРАФИИ
Действителен: с 27.06.2023 по 19.09.2024

полное наименование должности

инициалы, фамилия

Помещение

вид объекта недвижимости

Лист № 10 раздела 5

Всего листов раздела 5: 12

Всего разделов: 3

Всего листов выписки: 18

07.09.2023г. № КУВИ-001/2023-204633162

Кадастровый номер: 78:15:0008123:2400

Номер этажа (этажей): 1

План части 1 этажа, 4ЛК



Масштаб 1



ДОКУМЕНТ ПОДПИСАН
ЭЛЕКТРОННОЙ ПОДПИСЬЮ

Сертификат: 00ВВ056В7401СВ38D2В3576ACDC8425108

Владелец: ФЕДЕРАЛЬНАЯ СЛУЖБА ГОСУДАРСТВЕННОЙ
РЕГИСТРАЦИИ, КАДАСТРА И КАРТОГРАФИИ
Действителен: с 27.06.2023 по 19.09.2024

полное наименование должности

инициалы, фамилия

Помещение

вид объекта недвижимости

Лист № 11 раздела 5

Всего листов раздела 5: 12

Всего разделов: 3

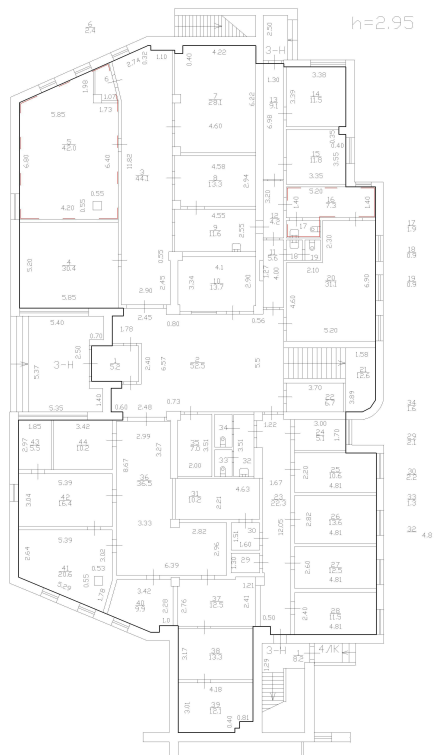
Всего листов выписки: 18

07.09.2023г. № КУВИ-001/2023-204633162

Кадастровый номер: 78:15:0008123:2400

Номер этажа (этажей): 1

План части 1 этажа, 4/ЛК



Масштаб 1



ДОКУМЕНТ ПОДПИСАН
ЭЛЕКТРОННОЙ ПОДПИСЬЮ

Сертификат: 00BV056V7401CB38D2B3576ACDC8425108

Владелец: ФЕДЕРАЛЬНАЯ СЛУЖБА ГОСУДАРСТВЕННОЙ

РЕГИСТРАЦИИ, КАДАСТРА И КАРТОГРАФИИ

Действителен: с 27.06.2023 по 19.09.2024

полное наименование должности

инициалы, фамилия

Помещение

вид объекта недвижимости

Лист № 12 раздела 5

Всего листов раздела 5: 12

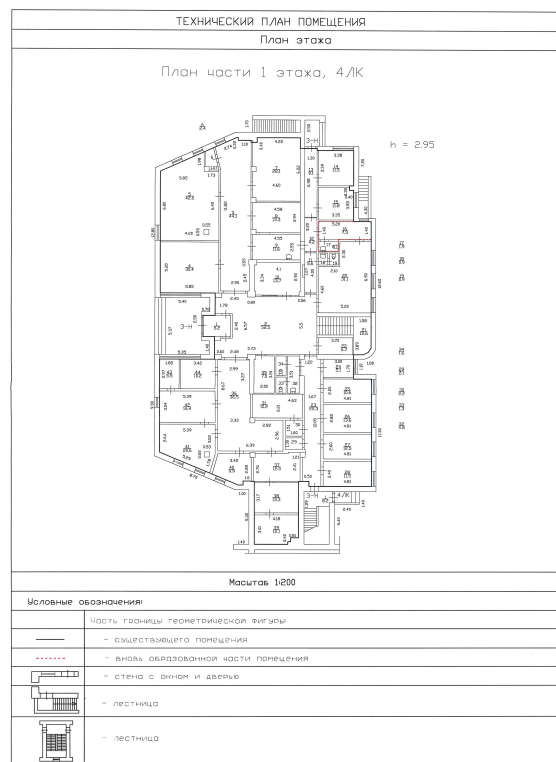
Всего разделов: 3

Всего листов выписки: 18

07.09.2023г. № КУВИ-001/2023-204633162

Кадастровый номер: 78:15:0008123:2400

Номер этажа (этажей): 1



Масштаб 1



ДОКУМЕНТ ПОДПИСАН
ЭЛЕКТРОННОЙ ПОДПИСЬЮ

Сертификат: 00ВВ056В7401СВ38D2В3576АСDC8425108

Владелец: ФЕДЕРАЛЬНАЯ СЛУЖБА ГОСУДАРСТВЕННОЙ

РЕГИСТРАЦИИ, КАДАСТРА И КАРТОГРАФИИ

Действителен: с 27.06.2023 по 19.09.2024

полное наименование должности

инициалы, фамилия



ПРАВИТЕЛЬСТВО САНКТ-ПЕТЕРБУРГА

КОМИТЕТ ПО ГОСУДАРСТВЕННОМУ
КОНТРОЛЮ, ИСПОЛЬЗОВАНИЮ
И ОХРАНЕ ПАМЯТНИКОВ ИСТОРИИ
И КУЛЬТУРЫ

САНКТ-ПЕТЕРБУРГСКОЕ
ГОСУДАРСТВЕННОЕ КАЗЕННОЕ
УЧРЕЖДЕНИЕ
"ЦЕНТР ИНФОРМАЦИОННОГО
ОБЕСПЕЧЕНИЯ ОХРАНЫ ОБЪЕКТОВ
КУЛЬТУРНОГО НАСЛЕДИЯ"
(СПб ГКУ ЦИОООКН)

ул. Зодчего Росси, д. 1-3, Санкт-Петербург, 191011
тел. (812) 417-2232
<http://cioookn.kgiop.gov.spb.ru>

№01-43-13466/23-0-1 от 07.06.2023

№ 01-43-13466/23-0-0 от 07.06.2023

На № 04-07-11129/23-0-0 от 07.06.2023

На Ваше обращение сообщаем, что объект по адресу: **г. Санкт-Петербург, Канонерский остров, дом 8, литера А** не относится к числу объектов (выявленных объектов) культурного наследия.

Объект расположен вне границ зон охраны и защитных зон объектов культурного наследия на территории Санкт-Петербурга.

**Начальник отдела информации об
объектах культурного наследия и
режимах зон охраны**

ДОКУМЕНТ ПОДПИСАН
ЭЛЕКТРОННОЙ ПОДПИСЬЮ

Сертификат 00CDFC792B66C41EB232883D93E72D081D
Владелец **Коробкова Елена Валентиновна**
Действителен с 11.10.2022 по 04.01.2024

Е.В. Коробкова

Долгушина М.И.
(812) 417-43-46





ПРАВИТЕЛЬСТВО САНКТ-ПЕТЕРБУРГА
КОМИТЕТ ПО КОНТРОЛЮ ЗА ИМУЩЕСТВОМ
САНКТ-ПЕТЕРБУРГА

АКТ
обследования объекта нежилого фонда

Санкт-Петербург

19 июля 2023 года

Обследование начато в «14» час. «40» мин.
Обследование окончено в «14» час. «45» мин.

На основании задания Комитета по контролю за имуществом Санкт-Петербурга от 18 июля 2023 года № 4715 сотрудниками Комитета по контролю за имуществом Санкт-Петербурга:

главным специалистом отдела контроля имущества Управления контроля использования имущества южных районов Санкт-Петербурга Марковым Д.С.;

ведущим специалистом отдела контроля имущества Управления контроля использования имущества южных районов Санкт-Петербурга Афанасьевым В.В.

в присутствии:

проведено обследование части помещения, расположенного по адресу: Санкт-Петербург, Канонерский остров, дом 8, литера А, помещение 3-Н (ч.п. 47, 48) (далее – Объект).

Кадастровый номер Объекта: 78:15:0008123:2400 (помещение 3-Н).

Реестровый номер Объекта (при наличии): 0006K0043H0003 (помещение 3-Н).

Технические характеристики Объекта согласно информационным ресурсам и технической документации (при наличии): площадь: 125.2 кв.м. Этаж: второй. Вход: три общих со двора. Элементы благоустройства: электроснабжение, водоснабжение/водоотведение, теплоснабжение.

Статус объекта культурного наследия: отсутствует.

Основание пользования (при наличии): отсутствует.

В ходе обследования проводилось: осмотр, фотофиксация (Olimpus Tough TG-4(№ 3400579)).

Обследование проводилось с использованием документов технического и кадастрового учета: выписка из ЕГРН, приложенная к обращению Санкт-Петербургского государственного казенного учреждения «Имущество Санкт-Петербурга» от 13.07.2023 № 04-07-28716/23-0-1.

В результате проведения обследования установлено:

Доступ:

Обеспечен

Не обеспечен

Объект:

Используется

Не используется

Состояние Объекта*:

Евростандарт

Удовлетворительное

Отличное

Неудовлетворительное

Нормальное

В Д

Вид использования Объекта: не используется.

Пользователь: отсутствует.

Перепланировка/переустройство:

- между ч.п. 47 и ч.п. 45 заложен проход (фото № 3);
- в ч.п. 48 установлена раковина (фото № 6).

Иные лица, использующие Объект: отсутствуют.

Подключение к сетям инженерного обеспечения (при наличии):

электроснабжения

водоснабжения/водоотведения

(указывается основание подключения (при наличии)**

(указывается основание подключения (при наличии)**

газоснабжения

теплоснабжения

(указывается основание подключения(при наличии)**

(указывается основание подключения(при наличии)**

Применение контрольно-кассовой техники на Объекте:

применяется

не применяется

Дополнительная информация: доступ на Объект обеспечен представителем СПб ГКУ «Жилищное агентство Кировского района Санкт-Петербурга». Объект захламлен мусором.

Выявленные нарушения:

- несоответствие планировки Объекта документам технического и кадастрового учета.

Приложение:

Фототаблица

Копии документов технического учета

Иное:

Главный специалист
(должность лица, проводившего обследование)

(подпись)

/ Марков Д.С. /
(фамилия, имя, отчество)

Ведущий специалист
(должность лица, проводившего обследование)

(подпись)

/ Афанасьев В.В. /
(фамилия, имя, отчество)

(должность лица, присутствующего при проведении обследования)

(подпись)

(фамилия, имя, отчество)

(должность лица, присутствующего при проведении обследования)

(подпись)

(фамилия, имя, отчество)


Копия акта получена ***

(ФИО правообладателя (пользователя) Объекта, его уполномоченного представителя (при наличии документов, подтверждающих полномочия))



*В соответствии с классификацией состояния объектов, указанных в постановлении Правительства Санкт-Петербурга от 21.12.2005 № 1958 «О порядке определения базовых ставок и коэффициентов, применяемых при расчете арендной платы за объекты нежилого фонда, арендодателем которых является Санкт-Петербург»

**Указывается на основании документов, представленных пользователем Объекта

***Предоставляется по письменному запросу правообладателя (пользователя) Объекта, его уполномоченного представителя



ФОТОТАБЛИЦА



Ответственные за проведение обследования:




 / Марков Д.С. /
 / Афанасьев В.В. /



Фото 3



Описание: Вид внутри Объекта

Фото 4

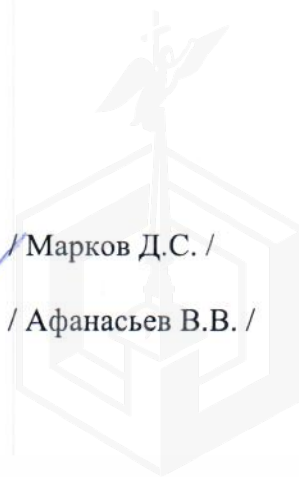




Описание: Вид внутри Объекта

Ответственные за проведение обследования:



 / Марков Д.С. /

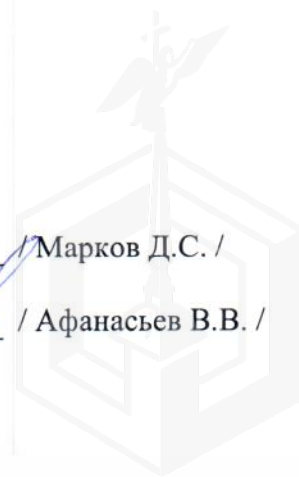
 / Афанасьев В.В. /





Ответственные за проведение обследования:

 / Марков Д.С. /
 / Афанасьев В.В. /



ФОТОТАБЛИЦА

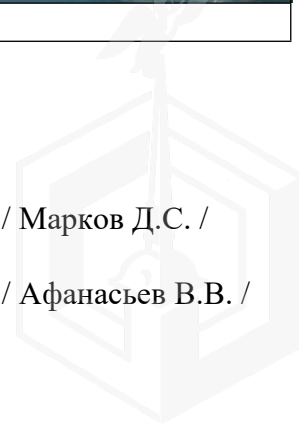
Фото 1	 A photograph showing the entrance to a room. A white door with a frosted glass panel is open, leading into a brightly lit interior space with light blue walls and a white ceiling. The floor is a light-colored material.
Описание:	Вход на Объект

Фото 2	 A photograph of the interior of a room. The room has light blue walls, a white ceiling with recessed lighting, and a light-colored floor. There are several windows on the right wall, and a large white pillar is visible. The room appears to be empty or sparsely furnished.
Описание:	Вид внутри Объекта

Ответственные за проведение обследования:

_____ / Марков Д.С. /

_____ / Афанасьев В.В. /





Ответственные за проведение обследования:

_____ / Марков Д.С. /

_____ / Афанасьев В.В. /

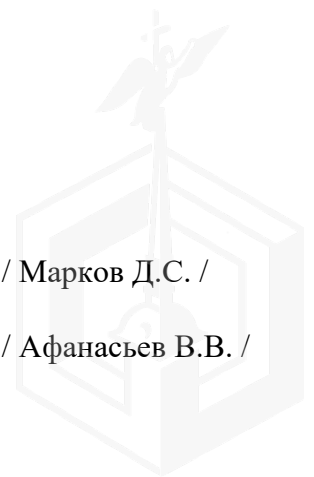


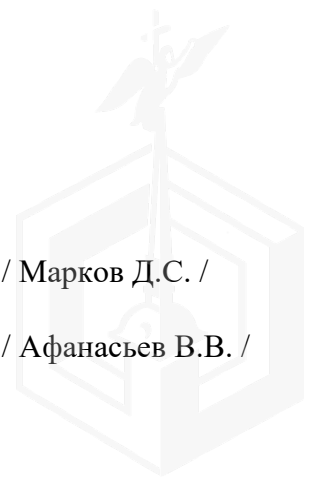
Фото 5	
Описание:	Вход на Объект (ч.п. 48)

Фото 6	
Описание:	Вид внутри Объекта

Ответственные за проведение обследования:

_____ / Марков Д.С. /

_____ / Афанасьев В.В. /



20.06.2023



МЧС РОССИИ

**ГЛАВНОЕ УПРАВЛЕНИЕ
МИНИСТЕРСТВА РОССИЙСКОЙ ФЕДЕРАЦИИ
ПО ДЕЛАМ ГРАЖДАНСКОЙ ОБОРОНЫ,
ЧРЕЗВЫЧАЙНЫМ СИТУАЦИЯМ И ЛИКВИДАЦИИ
ПОСЛЕДСТВИЙ СТИХИЙНЫХ БЕДСТВИЙ
ПО Г. САНКТ-ПЕТЕРБУРГУ
(Главное управление МЧС России
по г. Санкт-Петербургу)**

ул. Большая Морская, д. 40, лит. А
г. Санкт-Петербург, 190031
тел. (812) 718-25-05, факс (812) 571-53-34

15.06.2023 № сп-130-1285

На № 04-21-9738/23-0-0 от 23.05.2023

Заместителю директора
СПб ГКУ «Имущество
Санкт-Петербурга»

Очкивской О.С.

ул. Новгородская, д. 20, лит. А, пом. 2-Н
Санкт-Петербург, 191124

О предоставлении учетных данных

Уважаемая Ольга Сергеевна!

Главное управление МЧС России по г. Санкт-Петербургу (далее – Главное управление) на Ваш запрос сообщает, что по итогам инвентаризации защитных сооружений гражданской обороны 2018 года, проведенной в соответствии с Постановлением Правительства Санкт-Петербурга от 01.08.2018 № 630, объекты недвижимости, расположенные по адресам: Санкт-Петербург, Канонерский остров, д. 8, лит. А, пом. 3-Н (ч.п. 47, 48), 2 этаж; Санкт-Петербург, Канонерский остров, д. 11, лит. А, пом. 2-Н, ч.п 2, 3, 4, 16, МОП 1, 5, 6, 7, цокольный этаж, не являются защитными сооружениями гражданской обороны.

Заместитель начальника Главного управления
(по гражданской обороне и защите населения)

Е.В. Цыганов

Петроченков Сергей Владимирович
8 (812) 247-09-95

СПб ГКУ «Имущество СПб»
№ 04-21-29315/23-0-0
от 20.06.2023





ПАО «Россети Ленэнерго»
 № 507235
 Кашова



№ _____
 На № _____ от _____

Публичное акционерное общество
 «Россети Ленэнерго»
 197227, г. Санкт-Петербург,
 вн. тер. г. муниципальный округ Озеро Долгое,
 ул. Гаккелевская, д. 21, литера А
 тел. 8 (800) 220-0-220
 e-mail: office@lenenergo.ru
 www.rosseti-lenenergo.ru
 КПП 781401001; ОКТМО 40325000
 ИНН 7803002209; ОГРН 1027809170300

АКТ

об осуществлении технологического присоединения

№ 22-035420-120-142 от "06" 07 2022 г.

Публичное акционерное общество «Россети Ленэнерго»

(полное наименование сетевой организации)

именуемое в дальнейшем сетевой организацией, в лице

Заместителя директора по реализации и развитию услуг филиала ПАО «Россети Ленэнерго» «Кабельная сеть» Рыбкина Александра Александровича

(должность, Ф.И.О. лица – представителя сетевой организации)

действующего на основании

Доверенности №89-21 от 22.03.2021

(устава, доверенности, иных документов)

с одной стороны, и

Комитет имущественных отношений Санкт-Петербурга

(полное наименование заявителя – юридического лица, Ф.И.О. заявителя – физического лица)

в лице

(Ф.И.О. лица – представителя заявителя)

действующего на основании

(устава, доверенности, иных документов)

именуемое в дальнейшем заявителем с другой стороны, вместе именуемые сторонами, оформили и подписали настоящий акт о нижеследующем.

1. Объекты электроэнергетики (энергопринимающие устройства) сторон находятся по адресу:

№ объекта	Наименование объекта	Адрес объекта
I	Нежилое помещение	Санкт-Петербург, Канонерский остров, д. 8, лит. А, ч. пом. 3Н (ч.п. 47,48)

Дата фактического присоединения: в соответствии с заключенным Договором электроснабжения.

Характеристики присоединения:

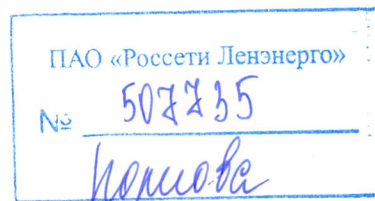
максимальная мощность **6,62 (шесть целых и шестьдесят две сотых) кВт.**

совокупная величина номинальной мощности присоединенных к электрической сети трансформаторов: не предусмотрено.

Категория надежности электроснабжения: третья - **6,62 (шесть целых и шестьдесят две сотых) кВт;**

Handwritten signature





2. Перечень точек присоединения

N объекта	Точка присоединения	Источник питания	Описание точки присоединения	Уровень напряжения (кВ)	Максимальная мощность (кВт)	Величина номинальной мощности присоединенных трансформаторов (кВА)	Категория надежности электроснабжения	Предельное значение коэффициента реактивной мощности (lg φ)
I	РУ-0,4 кВ к/к №1650, к/к №1651 (через распределительную сеть дома)	ПС-81 (ТП 35994, ТП 35993, ф. 81-19)	контактные соединения в РУ-0,4 кВ кабельных киосков № 1650, №1651 и кабельных наконечников кабельных линий 0,4 кВ отходящих в сторону ГРЩ дома № 8, лит. А по Канонерскому острову (через распределительную сеть жилого дома)	0,4/ 0,22	6,62	-	3	0,35
В том числе опосредованно присоединенные абоненты								

Границы балансовой принадлежности объектов электроэнергетики (энергопринимающих устройств) и эксплуатационной ответственности сторон:

Описание границ балансовой принадлежности объектов электроэнергетики (энергопринимающих устройств)	Описание границ эксплуатационной ответственности сторон
Границы балансовой принадлежности и эксплуатационной ответственности определяются соглашением между балансодержателем сети и Заявителем	

3. У сторон на границе балансовой принадлежности объектов электроэнергетики (энергопринимающих устройств) находятся следующие технологически соединенные элементы электрической сети:

Наименование электроустановки (оборудования) сетевой организации	Наименование электроустановки (оборудования) заявителя
Не предусмотрено	

У сторон в эксплуатационной ответственности находятся следующие технологически соединенные элементы электрической сети:

Наименование электроустановки (оборудования), находящейся в эксплуатации сетевой организации	Наименование электроустановки (оборудования), находящейся в эксплуатации заявителя
Не предусмотрено	

4. Характеристики установленных измерительных комплексов содержатся в акте допуска прибора учета электрической энергии в эксплуатацию.

5. Устройства защиты, релейной защиты, противоаварийной и режимной автоматики: в соответствии с однолинейной схемой.

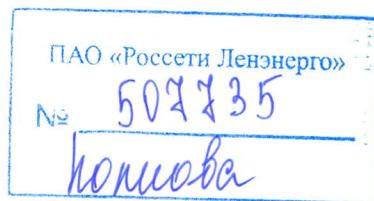
6. Автономный резервный источник питания: не предусмотрено.

7. Прочие сведения: АТП №16-20358-ЮЗР-606, рег. №207622 от 30.11.2016г. – аннулируется.

8. Схематично границы балансовой принадлежности объектов электроэнергетики (энергопринимающих устройств) и эксплуатационной ответственности сторон указаны в приведенной ниже однолинейной схеме присоединения энергопринимающих устройств.

Границы балансовой принадлежности и эксплуатационной ответственности определяются соглашением между балансодержателем сети и Заявителем

Handwritten signature



9. Стороны подтверждают, что технологическое присоединение энергопринимающих устройств (энергетических установок) к электрической сети сетевой организации выполнено в соответствии с правилами и нормами.

Подписи и реквизиты сторон:

Сетевая организация:
ПАО «Россети Ленэнерго»

Заместитель директора по реализации и развитию
услуг филиала ПАО "Россети Ленэнерго"
"Кабельная сеть"

Заявитель:
Комитет имущественных отношений
Санкт-Петербурга

Заместитель председателя комитета
имущественных отношений
Санкт-Петербурга

/А.А. Рыбкин/



/К.В. Федоров/



Handwritten signature

