

ПРАВИТЕЛЬСТВО САНКТ- ПЕТЕРБУРГА
КОМИТЕТ ИМУЩЕСТВЕННЫХ ОТНОШЕНИЙ САНКТ-ПЕТЕРБУРГА

РЕШЕНИЕ

о проведении аукциона на право заключения договора аренды объекта нежилого фонда,
находящегося в государственной собственности Санкт-Петербурга

от 11.10.2023

№ 05-25-39092/23-а-0

В соответствии с распоряжением Комитета имущественных отношений Санкт-Петербурга от 31.07.2019 № 127-р «О проведении аукционов на право заключения договоров аренды объектов нежилого фонда, находящихся в государственной собственности Санкт-Петербурга»:

1. Провести торги в форме аукциона на право заключения договора аренды объекта нежилого фонда (далее – Аукцион), находящегося в государственной собственности Санкт-Петербурга (далее – Объект), расположенного по адресу: Санкт-Петербург, Белоостровская ул., д. 3, литера А, пом. 3-Н.

Район Санкт-Петербурга: Выборгский

Кадастровый номер: 78:36:0005024:2400

Этаж: 2

Общая площадь: 16,3 кв.м

Входы: 1 общий со двора

Элементы благоустройства: электроснабжение, отопление, водоснабжение, канализация

Целевое назначение: нежилое

2. Акционерному обществу «Фонд имущества Санкт-Петербурга» обеспечить организацию Аукциона.

3. Проведение Аукциона осуществляется в электронной форме.

4. Установить, что:

4.1. Договор аренды Объекта заключается на 10 лет.

4.2. Начальная цена составляет 76 296,80 (Семьдесят шесть тысяч двести девяносто шесть рублей 80 копеек) (без учета НДС).

5. Ограничения, обременения в отношении Объекта, определяемые в соответствии с заключениями уполномоченных исполнительных органов государственной власти и сведениями из Единого государственного реестра недвижимости: отсутствуют.

6. Информация о наличии (отсутствии) перепланировок/переустройства Объекта, не согласованных в установленном порядке: самовольная перепланировка/переустройство.

7. Информация о наличии (отсутствии) технологического присоединения энергопринимающих устройств, необходимых для электроснабжения Объекта к электрическим сетям: 3 (три) кВт.

8. Участниками Аукциона могут являться только физические лица, не являющиеся индивидуальными предпринимателями и применяющие специальный налоговый режим «Налог на профессиональный доход», субъекты малого и среднего предпринимательства, имеющие право на поддержку органами государственной власти и органами местного самоуправления в соответствии с частями 3 и 5 статьи 14 Федерального закона от 24.07.2007 №209-ФЗ «О развитии малого и среднего предпринимательства в Российской Федерации», или организации, образующие инфраструктуру поддержки субъектов малого и среднего предпринимательства.

Заместитель
председателя Комитета

К.В. Фёдоров

ДОКУМЕНТ ПОДПИСАН
ЭЛЕКТРОННОЙ ПОДПИСЬЮ

Сертификат 30A938D147CAB513E536F99D7AA574DC
Владелец **Федоров Кирилл Валентинович**
Действителен с 15.06.2023 по 07.09.2024

Филиал публично-правовой компании "Роскадастр" по Санкт-Петербургу
полное наименование органа регистрации прав

Выписка из Единого государственного реестра недвижимости об основных характеристиках и зарегистрированных правах на объект недвижимости

Сведения об основных характеристиках объекта недвижимости

На основании запроса от 04.10.2023, поступившего на рассмотрение 04.10.2023, сообщаем, что согласно записям Единого государственного реестра недвижимости:

Раздел 1 Лист 1

Помещение			
вид объекта недвижимости			
Лист № 1 раздела 1	Всего листов раздела 1: 1	Всего разделов: 3	Всего листов выписки: 3
04.10.2023г. № КУВИ-001/2023-225608818			
Кадастровый номер:		78:36:0005024:2400	

Номер кадастрового квартала:	78:36:0005024
Дата присвоения кадастрового номера:	14.09.2012
Ранее присвоенный государственный учетный номер:	Кадастровый номер 78:36:5024:1:2:3
Местоположение:	Санкт-Петербург, ул. Белоостровская, д. 3, литера. А, пом. 3-Н
Площадь, м2:	16.3
Назначение:	Нежилое помещение
Наименование:	Нежилое помещение
Номер, тип этажа, на котором расположено помещение, машино-место	Этаж № 2
Вид жилого помещения:	данные отсутствуют
Кадастровая стоимость, руб:	1614210.46
Кадастровые номера иных объектов недвижимости, в пределах которых расположен объект недвижимости:	78:36:0005024:2008
Виды разрешенного использования:	данные отсутствуют
Сведения об отнесении жилого помещения к определенному виду жилых помещений специализированного жилищного фонда, к жилым помещениям наемного дома социального использования или наемного дома коммерческого использования:	данные отсутствуют
Статус записи об объекте недвижимости:	Сведения об объекте недвижимости имеют статус "актуальные, ранее учтенные"
Особые отметки:	данные отсутствуют
Получатель выписки:	МИРОНОВА ОЛЬГА АНАТОЛЬЕВНА, действующий(ая) на основании документа "" САНКТ-ПЕТЕРБУРГСКОЕ ГОСУДАРСТВЕННОЕ КАЗЕННОЕ УЧРЕЖДЕНИЕ "ИМУЩЕСТВО САНКТ-ПЕТЕРБУРГА"

	ДОКУМЕНТ ПОДПИСАН ЭЛЕКТРОННОЙ ПОДПИСЬЮ	
полное наименование должности	Сертификат: 00ВВ056В7401СВ38D2В3576АСDС8425108 Владелец: ФЕДЕРАЛЬНАЯ СЛУЖБА ГОСУДАРСТВЕННОЙ РЕГИСТРАЦИИ, КАДАСТРА И КАРТОГРАФИИ Действителен: с 27.06.2023 по 19.09.2024	инициалы, фамилия

Выписка из Единого государственного реестра недвижимости об основных характеристиках и зарегистрированных правах на объект недвижимости

Сведения о зарегистрированных правах

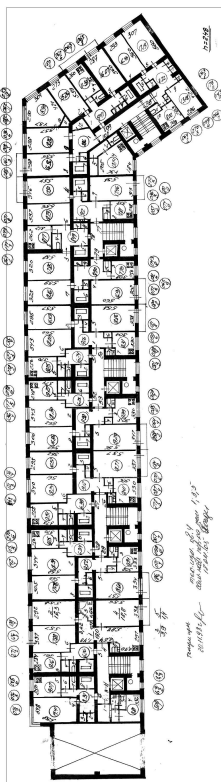
Помещение			
вид объекта недвижимости			
Лист № 1 раздела 2	Всего листов раздела 2: 1	Всего разделов: 3	Всего листов выписки: 3
04.10.2023г. № КУВИ-001/2023-225608818			
Кадастровый номер:		78:36:0005024:2400	

1	Правообладатель (правообладатели):	1.1	Санкт-Петербург
	Сведения о возможности предоставления третьим лицам персональных данных физического лица:	1.1.1	данные отсутствуют
2	Вид, номер, дата и время государственной регистрации права:	2.1	Собственность 951713.1 30.12.1999 00:00:00
4	Сведения об осуществлении государственной регистрации сделки, права, ограничения права без необходимого в силу закона согласия третьего лица, органа:	4.1	данные отсутствуют
5	Ограничение прав и обременение объекта недвижимости:	не зарегистрировано	
6	Заявленные в судебном порядке права требования:	данные отсутствуют	
7	Сведения о возражении в отношении зарегистрированного права:	данные отсутствуют	
8	Сведения о возможности предоставления третьим лицам персональных данных физического лица	данные отсутствуют	
9	Сведения о наличии решения об изъятии объекта недвижимости для государственных и муниципальных нужд:	данные отсутствуют	
10	Сведения о невозможности государственной регистрации без личного участия правообладателя или его законного представителя:	данные отсутствуют	
11	Правопритязания и сведения о наличии поступивших, но не рассмотренных заявлений о проведении государственной регистрации права (перехода, прекращения права), ограничения права или обременения объекта недвижимости, сделки в отношении объекта недвижимости:	отсутствуют	

	ДОКУМЕНТ ПОДПИСАН ЭЛЕКТРОННОЙ ПОДПИСЬЮ	
Сертификат: 00BV056B7401CB38D2B3576ACDC8425108 Владелец: ФЕДЕРАЛЬНАЯ СЛУЖБА ГОСУДАРСТВЕННОЙ РЕГИСТРАЦИИ, КАДАСТРА И КАРТОГРАФИИ Действителен: с 27.06.2023 по 19.09.2024	инициалы, фамилия	
полное наименование должности		

Выписка из Единого государственного реестра недвижимости об основных характеристиках и зарегистрированных правах на объект недвижимости
 План расположения помещения, машино-места на этаже (плане этажа)

Помещение			
вид объекта недвижимости			
Лист № 1 раздела 5	Всего листов раздела 5: 1	Всего разделов: 3	Всего листов выписки: 3
04.10.2023г. № КУВИ-001/2023-225608818			
Кадастровый номер: 78:36:0005024:2400		Номер этажа (этажей): 2	



Масштаб 1



ДОКУМЕНТ ПОДПИСАН
 ЭЛЕКТРОННОЙ ПОДПИСЬЮ

Сертификат: 00ВВ056В7401СВ38D2В3576АСDС8425108
 Владелец: ФЕДЕРАЛЬНАЯ СЛУЖБА ГОСУДАРСТВЕННОЙ
 РЕГИСТРАЦИИ, КАДАСТРА И КАРТОГРАФИИ
 Действителен: с 27.06.2023 по 19.09.2024

ПОЛНОЕ НАИМЕНОВАНИЕ ДОЛЖНОСТИ		инициалы, фамилия
-------------------------------	--	-------------------

РАСЧЕТ

арендной платы за нежилое помещение
к договору аренды нежилого фонда

№ от г. по адресу:
г. Санкт-Петербург, Белоостровская улица, д. 3, литера А, помещение N 3-Н

1. СПРАВОЧНЫЕ ДАННЫЕ

- 1.1. Наименование предприятия, арендующего данное помещение
1.2. Существующие ограничения на использование объекта
Офисное: нет Торговое: нет Промышленное: нет
1.3. Арендваемая площадь (м.кв.): 16.30
1.4. Занимаемые этажи: 2 этаж

Тех.этаж: нет;

- 1.5. Состояние помещения: нормальное
1.6. Вход в помещение: общий со двора
1.7. Тип здания: капитальное
1.8. Благоустройства: Водоснабжение: есть; Электроснабжение: есть;
Отопление: есть; Канализация: есть;
1.9. Коэффициент социальной значимости арендатора: 1.0
1.10. Расположение:
Зона: 3
Координата X: 114 626 Координата Y: 99 750

2. РАСЧЕТ АРЕНДНОЙ ПЛАТЫ

2.1. Расчетные коэффициенты

Базовая ставка	5 863.000
Арендный	0.700
Местоположения	0.793
Площади	1.039
Занимаемых этажей	0.870
Состояния помещения	1.000
Входа в помещение	0.950
Типа здания	1.000
Элементов благоустройства	
- водоснабжения	1.000
- канализации	1.000
- отопления	1.000
- электричества	1.000
Ставка арендной платы в РУБ. за м.кв. в год (без льгот):	2 794.792
Ставка арендной платы в РУБ. за м.кв. в год:	2 794.792

Индекс изменения размеров ставки арендной платы 1.674823914

Наилучшее использование: Офис

Арендная плата при наилучшем использовании:

Без льгот:

В год: 76 296.80 руб. в квартал: 19 074.20 руб. в месяц: 6 358.07 руб.

Средняя стоимость 1 кв.м. в год: 4 680.78 руб.

Общая арендуемая площадь по договору: 16.30 (помещений: 1)

Количество объектов в расчете: 1

Арендная плата при наилучшем использовании:

Без льгот:

В год: 76 296.80 руб. в квартал: 19 074.20 руб. в месяц: 6 358.07 руб.

С учетом коэффициента социальной значимости:

В год: 76 296.80 руб. в квартал: 19 074.20 руб. в месяц: 6 358.07 руб.

Средняя стоимость 1 кв.м. в год: 4 680.79 руб.

Дата расчета: 04.10.2023 Исполнитель: 

Миронова О.А.

СПРАВКА ДЛЯ РАСЧЕТА АРЕНДНОЙ ПЛАТЫ



1. Сведения об объекте.

Адрес объекта:

Район	Выборгский	Улица	Белоостровская улица		
Номер дома	3	Корпус	Литера	А	

Описательный адрес (угловых и сквозных строений):

Белоостровская улица, дом 3, Студенческая улица, дом б/н

Тип здания:

<input checked="" type="checkbox"/>	Капитальное
<input type="checkbox"/>	Капитальное деревянное

Тип объекта аренды:

<input type="checkbox"/>	здание	<input type="checkbox"/>	часть здания
<input type="checkbox"/>	сооружение	<input type="checkbox"/>	часть сооружения
<input checked="" type="checkbox"/>	помещение(я)	<input type="checkbox"/>	часть(и) помещения(й)

Номер объекта учета *:

3-Н

Номер помещения(й) (части(ей)), сдаваемого(ых) в аренду **::

3-Н

Занимаемые этажи:

<input type="checkbox"/>	1-й этаж
<input checked="" type="checkbox"/>	2-й этаж (с лифтом)
<input type="checkbox"/>	2-й этаж (без лифта)
<input type="checkbox"/>	Выше 2-го (с лифтом)
<input type="checkbox"/>	Выше 2-го (без лифта)
<input type="checkbox"/>	Подвал (с заглублением до 1.5 м включительно)
<input type="checkbox"/>	Подвал (с заглублением более 1.5 м)
<input type="checkbox"/>	Цоколь (с заглублением до 0.5 м включительно)
<input type="checkbox"/>	Цоколь (с заглублением более 0.5 м)

Технический этаж

Элементы благоустройства здания:

<input checked="" type="checkbox"/>	Электроснабжение
<input checked="" type="checkbox"/>	Водоснабжение
<input checked="" type="checkbox"/>	Отопление
<input checked="" type="checkbox"/>	Канализация

Элементы благоустройства объекта учета *:

<input checked="" type="checkbox"/>	Электроснабжение
<input checked="" type="checkbox"/>	Водоснабжение
<input checked="" type="checkbox"/>	Отопление
<input checked="" type="checkbox"/>	Канализация

Элементы благоустройства объекта аренды **::

<input checked="" type="checkbox"/>	Электроснабжение	<input checked="" type="checkbox"/>	Водоснабжение
<input checked="" type="checkbox"/>	Отопление	<input checked="" type="checkbox"/>	Канализация

Входы в помещение:

Количество:

Номера по ситуационному плану:

Входы в помещение:	Количество:	Номера по ситуационному плану:
С улицы отдельных:		
С улицы общих:		
Со двора отдельных:		
Со двора общих:	1	3
Через проходную:		

Общая площадь здания (кв. м):

(заполняется при учете ПОН)

Общая площадь объекта учета (кв. м):

Общая площадь помещения(й) (части(ей)),
сдаваемого в аренду на занимаемом этаже (кв.м):

Коэффициент потребительских качеств ***:

Общая площадь помещения(й) (части(ей)), сдаваемого(ых) в
аренду на занимаемом этаже,

с учетом коэффициента потребительских качеств ***(кв. м):

Общая площадь объекта аренды (кв.м):

16.3

16.3

3-Н

16.3

Примечание:

Общая площадь объекта учета по сведениям Единого государственного реестра недвижимости: 16.3 кв.м

В 2012 году (с учетом последующих корректировок, при наличии) в филиал ФГБУ «ФКП Росреестра» по Санкт-Петербургу сведения о помещении были переданы для включения в Государственный кадастр недвижимости (с 01.01.2017 - Единый государственный реестр недвижимости) – верно/неверно (ненужное зачеркнуть)

Сведения о перепланировке и т.д.

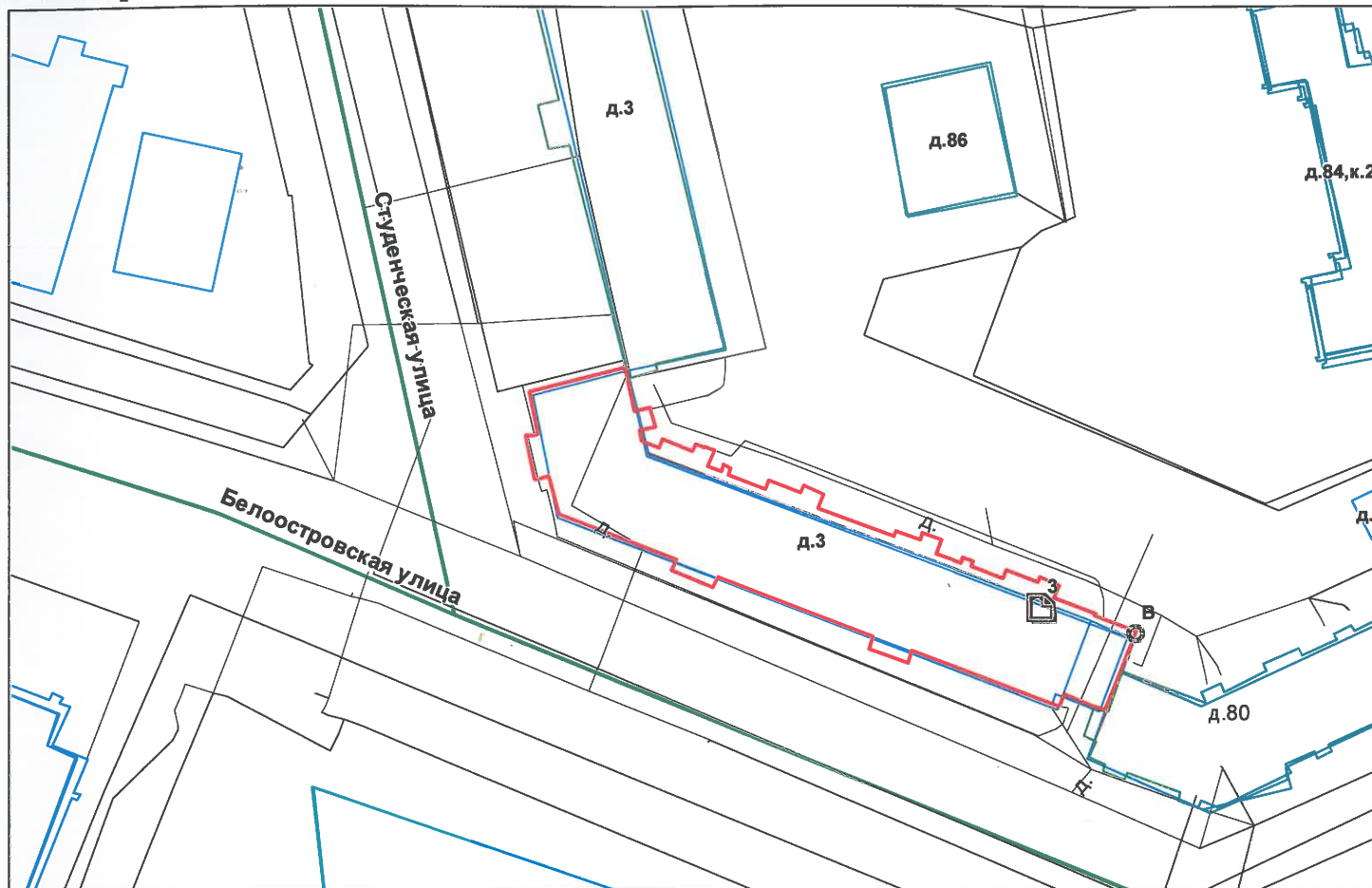
Характеристики и тип входа в объект аренды указаны согласно Выписке из ЕГРН №КУВИ-001/2023-10989175 от 19.01.2023. Элементы благоустройства объекта аренды указаны по состоянию на 25.05.2023.

* не заполняется при учете первичного объекта недвижимости

** не заполняется, если объектом аренды является здание, сооружение

*** не заполняется, если объект аренды соответствует объекту учета

2. Схема расположения входов.




— - границы строения
 Дополнительные сведения о строении: _____

3. Ведомость координат центров входов.

№ п/п	Характерная точка	№ вх.	Координаты центра входа		Примечание
			X, м	Y, м	
1	В	3	114626.51	99750.06	

Исполнитель: Белякова Л.Д.
 Начальник ПИБ Северное департамента
 кадастровой деятельности:
 Дата: 25 мая 2023 года

Л.Г.Панина



Район: Выборгский



Пронумеровано
скреплено печатью

_____ листов

« 27 » 09 20 19 г.

Начальник ПИБ Северное
департамент кадастровой деятельности
И.И. Ганина

М.П. № 2





ПРАВИТЕЛЬСТВО САНКТ-ПЕТЕРБУРГА
КОМИТЕТ ПО КОНТРОЛЮ ЗА ИМУЩЕСТВОМ
САНКТ-ПЕТЕРБУРГА

АКТ
обследования объекта нежилого фонда

Санкт-Петербург

«25» сентября 2023 года

Обследование начато в «11» ч. «14» мин.
Обследование окончено в «11» ч. «24» мин.

На основании задания Комитета по контролю за имуществом Санкт-Петербурга от «22» сентября 2023 г. № 6792 сотрудниками Комитета по контролю за имуществом Санкт-Петербурга: ведущим специалистом отдела контроля имущества Управления контроля использования имущества северных районов Санкт-Петербурга Гранкиным В.О., ведущим специалистом отдела земельного контроля Управления контроля использования имущества северных районов Санкт-Петербурга Поповым С.А.

в присутствии: -

проведено обследование здания (части здания), помещения (части помещения), сооружения, прочих составляющих здания (сооружения), расположенного по адресу: Санкт-Петербург, Белоостровская улица, дом 3, литера А, помещение 3-Н (далее – Объект).

Кадастровый номер Объекта: 78:36:0005024:2400 (ранее присвоенный кадастровый номер 78:36:5024:1:2:3).

Реестровый номер Объекта: 0004K0265H0002.

Технические характеристики Объекта согласно информационным ресурсам и технической документации: Площадь: 16,3 кв.м. Этажность: 2 этаж. Входы: общий со двора. Объект оснащен: электроснабжением, теплоснабжением, водоснабжением/водоотведением.

Статус объекта культурного наследия: Объект не включен в перечень объектов (выявленных объектов) культурного наследия Санкт-Петербурга.

Основание пользования: -

В ходе обследования проводилось: осмотр, фотофиксация.

Обследование проводилось с использованием документов технического и кадастрового учета: план выписки из Единого государственного реестра недвижимости об основных характеристиках и зарегистрированных правах на объект недвижимости от 01.09.2023 № КУВИ-001/2023-199749726 (далее – Выписка ЕГРН), представленной письмом СПб ГКУ «Имущество Санкт-Петербурга» от 01.09.2023 № 04-07-18056/23-0-0 (вх. от 01.09.2023 № 01-16-3594/23-3-0).

В результате проведения обследования установлено:

Доступ:

Обеспечен

Не обеспечен

Объект:

Используется

Не используется

В **Д**

ФОТОТАБЛИЦА

Фото № 1



Описание: вид на здание по адресу: Санкт-Петербург, Белоостровская улица, дом 3, литера А

Фото № 2



Описание: адресная табличка


Ведущий специалист _____

/Гранкин В.О./

Ведущий специалист _____

/Попов С.А./

Фото № 3



Описание: Вход на Объект

Фото № 4




Описание: в ч.п. 2 Объекта демонтировано сантехническое оборудование (раковина);
в ч.п. 2 Объекта установлено сантехническое оборудование (душ)

Ведущий специалист _____


/Гранкин В.О./

Ведущий специалист _____

/Попов С.А./



Описание: между ч.п. 2 и 3 Объекта дверной проем переоборудован в проем без дверного блока



Описание: между ч.п. 1 и 4 Объекта дверной проем переоборудован в проем без дверного блока


Ведущий специалист _____

 /Гранкин В.О./

Ведущий специалист _____


 /Попов С.А./

Фото № 7



Описание: Вид внутри ч.п. 4 Объекта

Фото № 8



Описание: в ч.п. 4 Объекта установлено сантехническое оборудование (раковина)

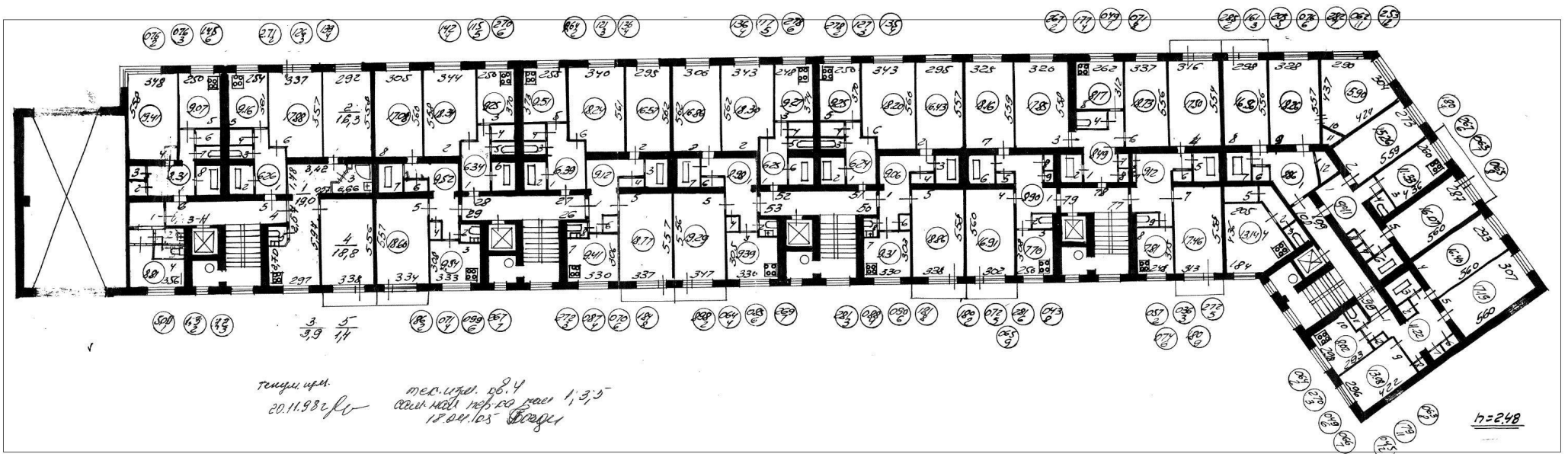
Ведущий специалист _____

/Гранкин В.О./

Ведущий специалист _____

/Попов С.А./

План 2 этажа





ПРАВИТЕЛЬСТВО САНКТ-ПЕТЕРБУРГА

КОМИТЕТ ПО ГОСУДАРСТВЕННОМУ
КОНТРОЛЮ, ИСПОЛЬЗОВАНИЮ
И ОХРАНЕ ПАМЯТНИКОВ ИСТОРИИ
И КУЛЬТУРЫ

САНКТ-ПЕТЕРБУРГСКОЕ
ГОСУДАРСТВЕННОЕ КАЗЕННОЕ
УЧРЕЖДЕНИЕ
"ЦЕНТР ИНФОРМАЦИОННОГО
ОБЕСПЕЧЕНИЯ ОХРАНЫ ОБЪЕКТОВ
КУЛЬТУРНОГО НАСЛЕДИЯ"
(СПб ГКУ ЦИОООН)

ул. Зодчего Росси, д. 1-3, Санкт-Петербург, 191011
тел. (812) 417-2232
<http://cioookn.kgiop.gov.spb.ru>

№01-43-23946/23-0-1 от 04.10.2023

№ 01-43-23946/23-0-0 от 04.10.2023

На № 04-07-20206/23-0-0 от 04.10.2023

На Ваше обращение сообщаем, что объект по адресу: **194100, г.Санкт-Петербург, Белоостровская улица, дом 3, литера А** не относится к числу объектов (выявленных объектов) культурного наследия.

Объект расположен вне границ зон охраны и защитных зон объектов культурного наследия на территории Санкт-Петербурга.

**Начальник отдела информации об
объектах культурного наследия и
режимах зон охраны**

ДОКУМЕНТ ПОДПИСАН
ЭЛЕКТРОННОЙ ПОДПИСЬЮ

Сертификат 00CDFC792B66C41EB232883D93E72D081D
Владелец **Коробкова Елена Валентиновна**
Действителен с 11.10.2022 по 04.01.2024

Е.В. Коробкова

Сырцова Е.П.
(812) 417-43-46



09.12.2022



МЧС РОССИИ

**ГЛАВНОЕ УПРАВЛЕНИЕ
МИНИСТЕРСТВА РОССИЙСКОЙ ФЕДЕРАЦИИ
ПО ДЕЛАМ ГРАЖДАНСКОЙ ОБОРОНЫ,
ЧРЕЗВЫЧАЙНЫМ СИТУАЦИЯМ И ЛИКВИДАЦИИ
ПОСЛЕДСТВИЙ СТИХИЙНЫХ БЕДСТВИЙ
ПО Г. САНКТ-ПЕТЕРБУРГУ
(Главное управление МЧС России
по г. Санкт-Петербургу)**

ул. Большая Морская, д. 40, лит. А
г. Санкт-Петербург, 190031
тел. (812) 718-25-05, факс (812) 571-53-34

09.12.2022 № УВ-130-13702

На № 04-21-21910/22-0-0 от 03.11.2022
О предоставлении учетных данных

Директору
СПб ГКУ «Имущество
Санкт-Петербурга»

Засядь-Волк А.В.

ул. Новгородская, д. 20,
лит. А, пом. 2-Н,
Санкт-Петербург, 191124

Уважаемый Александр Владимирович!

Главное управление МЧС России по г. Санкт-Петербургу (далее – Главное управление) на Ваш запрос сообщает, что по учетным данным Главного управления, объекты недвижимости, расположенные по адресам:

- Санкт-Петербург, наб. Обводного канала, д. 141, лит. А, пом. 13-Н;
- Санкт-Петербург, пр. Римского-Корсакова, д. 15, лит. А, пом. 1-Н;
- Санкт-Петербург, ул. 6-я Красноармейская, д. 12, лит. А, пом. 2-Н;
- Санкт-Петербург, ул. 7-я Красноармейская, д. 13, лит. А, пом. 3-Н;
- Санкт-Петербург, ул. 13-я Красноармейская, д. 15, лит. Б, пом. 1-Н;
- Санкт-Петербург, ул. 13-я Красноармейская, д. 22, лит. А, пом. 2-Н;
- Санкт-Петербург, 1-я линия В.О., д. 38, лит. В, пом. 1-Н;
- Санкт-Петербург, 9-я линия В.О., д. 42, лит. А, пом. 1-Н;
- Санкт-Петербург, ул. Белоостровская, д. 3, лит. А, пом. 3-Н;
- Санкт-Петербург, пос. Металлострой, ул. Богайчука, д. 26, лит. А, пом. 2-Н;
- Санкт-Петербург, пос. Металлострой, ул. Садовая, д. 22, лит. А, пом. 4-Н, 5-Н;
- Санкт-Петербург, ул. Геологическая, д. 75, корп. 5, лит. А, пом. 2-Н;
- Санкт-Петербург, ул. Профессора Попова, д. 28, лит. А, пом. 12-Н;
- Санкт-Петербург, ул. Малая Карпатская, д. 9, корп. 1, лит. А, пом. 2-Н;
- Санкт-Петербург, ул. Будапештская, д. 32, лит. А, пом. 2-Н;
- Санкт-Петербург, пр. Невский, д. 13/9, лит. А, пом. 4-Н;
- Санкт-Петербург, пр. Невский, д. 172/1, лит. А, пом. 3-Н;
- Санкт-Петербург, пер. Саперный, д. 16/36, лит. А, пом. 1-Н;
- Санкт-Петербург, пер. Саперный, д. 16/36, лит. А, пом. 86-Н;

СПб ГКУ «Имущество СПб»
№ 04-21-63870/22-0-0
от 09.12.2022



- Санкт-Петербург, пр. Смольный, д. 7, лит. А, пом. 16-Н;
 - Санкт-Петербург, наб. р. Фонтанки, д. 38, лит. Д, пом. 3-Н;
 - Санкт-Петербург, ул. Фурштатская, д. 35, лит. А, пом. 23-Н;
 - Санкт-Петербург, ул. 6-я Советская, д. 29, лит. А, пом. 1-Н,
- не являются защитными сооружениями гражданской обороны.

По адресам:

- Санкт-Петербург, ул. 7-я Красноармейская, д. 7;
 - Санкт-Петербург, ул. Смолячкова, д. 14, корп. 4;
 - Санкт-Петербург, наб. Синопская, д. 30;
 - Санкт-Петербург, ул. Чехова, д. 4, лит. А,
- числятся защитные сооружения гражданской обороны.

Заместитель начальника Главного управления
(по гражданской обороне и защите населения)



Е.В. Цыганов





ЦАО "Ленэнерго"

№ 167591
Чусовкина

ПУБЛИЧНОЕ АКЦИОНЕРНОЕ ОБЩЕСТВО
ЭНЕРГЕТИКИ И ЭЛЕКТРИФИКАЦИИ «ЛЕНЭНЕРГО»

площадь Конституции, д. 1, Санкт-Петербург, 196247

тел.: 8 (800) 700-14-71, факс: 8 (812) 494-32-54, e-mail: office@lenenergo.ru, горячая линия: 8 (812) 494-31-71

А К Т

об осуществлении технологического присоединения

№ 15-23237

от "11" 12 2015 г.

Публичное акционерное общество энергетики и электрификации «Ленэнерго»,

(полное наименование сетевой организации)

именуемое в дальнейшем сетевой организацией, в лице

Начальника департамента технологического присоединения по СПб Тарараксина Леонида Вадимовича,

(должность, Ф.И.О. лица – представителя сетевой организации)

действующего на основании

доверенности № 399-15 от 07.10.2015

(устава, доверенности, иных документов)

с одной стороны, и

Комитет имущественных отношений Санкт-Петербурга

(полное наименование заявителя – юридического лица, Ф.И.О. заявителя – физического лица)

именуемый в дальнейшем заявителем с другой стороны, вместе именуемые сторонами, оформили и подписали настоящий акт о нижеследующем.

Характеристики выполненного присоединения:

максимальная мощность: **3 (три) кВт**, с учетом присоединенных энергопринимающих устройств субабонентов.
Энергопринимающие устройства заявителя: **ВРУ в совокупности с питающей, распределительной и групповой сетями объекта.**

№ объекта	Наименование объекта	Адрес объекта
1	Нежилое помещение	г. Санкт-Петербург, Белоостровская улица, д. 3, лит. А, пом.3Н



№ 164591
Инициала

Перечень точек присоединения:

№ объекта	Точка присоединения	Источник питания (наименование питающих линий)	Описание точки присоединения	Уровень напряжения (кВ)	Максимальная мощность (кВт)	Категория надежности электроснабжения	Предельное значение коэффициента реактивной мощности (tg φ)	Устройства защиты, релейной защиты, противоаварийной и режимной автоматики
1	РУ-0,38 кВ кабельного киоска №7706 (через распределительную сеть дома)	ПС-15 (ф.15-14, ф.15-66, РП 7940, ТП 7941)	Контактные соединения коммутационных аппаратов в РУ-0,38 кВ кабельного киоска № 7706 и кабельных наконечников кабельной линии 0,38 кВ, отходящей в сторону ГРЩ 0,38 кВ дома № 3, лит. А по Белоостровской ул. (через распределительную сеть дома)	0,38/0,22	3	3	0,35	-

Приборы учета (измерительные комплексы):

№ объекта	Точка присоединения	Приборы учета			Измерительные трансформаторы тока				Измерительные трансформаторы напряжения			
		Место установки	Тип	Класс точности	Место установки	Тип	Коэффициент трансформации	Класс точности	Место установки	Тип	Коэффициент трансформации	Класс точности
1	В соответствии с актом допуска прибора учета в эксплуатацию № _____											

Прочие сведения: отсутствует.

Стороны подтверждают, что технологическое присоединение энергопринимающих устройств (энергетических установок) к электрической сети сетевой организации выполнено в соответствии с правилами и нормами. Заявитель претензий по оказанию услуг к сетевой организации не имеет.

Подписи сторон:

Сетевая организация:
ПАО «Ленэнерго»

Начальник департамента технологического присоединения по СПб

/Тараксин Л.В./



Заявитель:

Комитет имущественных отношений
Санкт-Петербурга

Председатель



Доверенность от 21.04.2015 г. № 560-42

Пашковская С.В.
тел.494-39-24
15-23237-ВР-828

