



ПРАВИТЕЛЬСТВО САНКТ-ПЕТЕРБУРГА

КОМИТЕТ ИМУЩЕСТВЕННЫХ ОТНОШЕНИЙ САНКТ-ПЕТЕРБУРГА
РАСПОРЯЖЕНИЕ

**о проведении аукциона на право заключения договора аренды
земельного участка**

13.06.2023

№ 128-РЗУ

В соответствии с требованиями статьи 39.11 Земельного кодекса Российской Федерации (далее – ЗК РФ):

1. Провести открытый аукцион на право заключения договора аренды земельного участка площадью 3503 кв.м по адресу: г.Санкт-Петербург, Волхонское шоссе, участок 15, (у дома 115, литера С), кадастровый номер 78:40:0008519:1051 (далее - Участок), находящегося в государственной собственности, с видом разрешенного использования «Склады», относящегося к категории земель населенных пунктов, под легковозводимый некапитальный склад, на срок 5 лет.

2. Обременения /ограничения прав на Участок:

- охранная зона водопроводных сетей – 300 кв.м.
- третья, четвертая, пятая и шестая подзоны приаэродромной территории аэродрома СПб (Пулково).

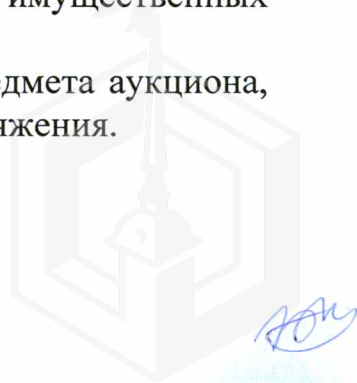
3. Организатор проведения аукциона - Санкт-Петербургское государственное казенное учреждение «Имущество Санкт-Петербурга» (далее – Учреждение).


4. Установить, что:

4.1. Начальная цена аукциона на право заключения договора аренды Участка устанавливается в размере ежегодной арендной платы, определенной по результатам рыночной оценки в соответствии с Федеральным законом от 29.07.1998 № 135-ФЗ «Об оценочной деятельности в Российской Федерации».

Выполнение комплекса работ по определению цены, указанной в абзаце первом настоящего пункта, обеспечивается Комитетом имущественных отношений Санкт-Петербурга (далее - Комитет).

4.2. Шаг аукциона составляет 3% от начальной цены предмета аукциона, определенной в соответствии с пунктом 4.1 настоящего распоряжения.





4.3. На основании имеющихся обременений Участка и сведений, предоставленных исполнительными органами государственной власти Санкт-Петербурга, в договор аренды Участка включаются следующие особые условия и обязательства арендатора:

4.3.1. соблюдать установленные законодательством ограничения использования Участка в границах зон с особыми условиями использования территорий (в том числе исключение размещения объектов в охранных зонах водопроводных сетей);

4.3.2. обеспечивать беспрепятственный допуск персонала для проведения аварийно-восстановительных и иных работ на объектах, в отношении которых установлены охранные зоны;

4.3.3 согласовать планировочное решение по размещению объектов на Участке, расположенных (частично или полностью) в границах зон с особыми условиями использования территории, с соответствующими ресурсоснабжающими организациями, при необходимости обеспечить вынос инженерных сетей в установленном порядке;

4.3.4 возмещать вред, нанесенный третьим лицам, электросетевым объектам, сетям инженерно-технического обеспечения при размещении объектов в охранных зонах, в том числе при возникновении аварийных ситуаций;

4.3.5. при размещении каких-либо объектов в зонах с особыми условиями использования территории осуществлять демонтаж таких объектов в сроки, установленные в требовании (уведомлении) организации, осуществляющей эксплуатацию объекта, в отношении которого установлена соответствующая охранный зона;

4.3.6. соблюдать требования, установленные статьей 47 Воздушного кодекса Российской Федерации;


4.3.7. согласовать использование Участка со Службой охраны по Северо-Западному федеральному округу ФСО России, ГУ МВД России по г. Санкт-Петербургу и Ленинградской области, Главным управлением МЧС России по г. Санкт-Петербургу в связи с расположением Участка вдоль Правительственной магистрали - Волхонского шоссе, предусмотренного для проезда объектов государственной охраны во время их постоянного и временного пребывания в Санкт-Петербурге.

4.4. Доступ на Участок свободен. Осмотр Участка может осуществляться в любое время, присутствие представителя организатора аукциона не требуется.

На Участке расположены объекты движимого имущества, принадлежащие третьим лицам, в составе согласно акту обследования от 22.02.2023, являющемуся приложением к договору аренды Участка.

5. Определить срок проведения аукциона на право заключения договора аренды Участка: II – IV кварталы 2023 года.

6. Комитет в течение 10 рабочих дней после получения отчета об оценке рыночной стоимости ежегодной арендной платы за Участок, подготовленного



кон

в соответствии с пунктом 4.1 настоящего распоряжения, передает в Учреждение комплект документов, необходимых для проведения аукциона на право заключения договора аренды Участка.

7. Учреждению после поступления документов в соответствии с пунктом 6 настоящего распоряжения обеспечить:

7.1. организацию и проведение аукциона на право заключения договора аренды Участка в порядке, установленном статьями 39.11, 39.12 ЗК РФ, в течение двух месяцев после исполнения пункта 6 настоящего распоряжения;

7.2. заключение договора аренды Участка с победителем аукциона.


8. Считать настоящее распоряжение решением о проведении аукциона на право заключения договора аренды Участка.

9. Управлению информатизации и автоматизации Комитета в течение 10 дней обеспечить размещение настоящего распоряжения на официальном сайте Комитета по адресу: www.commim.spb.ru в информационно-телекоммуникационной сети «Интернет».

10. Контроль за выполнением настоящего распоряжения возложить на заместителя председателя Комитета, координирующего и контролирующего деятельность Управления по распоряжению земельными участками, начальника Управления информатизации и автоматизации, директора Учреждения по принадлежности вопросов.

Заместитель председателя Комитета

К.В. Фёдоров



Управление Федеральной службы государственной регистрации, кадастра и картографии по Санкт-Петербургу

полное наименование органа регистрации прав

Выписка из Единого государственного реестра недвижимости об объекте недвижимости

Сведения о характеристиках объекта недвижимости

В Единый государственный реестр недвижимости внесены следующие сведения:

Раздел 1 Лист 1

Земельный участок	
вид объекта недвижимости	
Лист № 1 раздела 1	Всего листов раздела 1: 3
Всего разделов: 7	
Всего листов выписки: 9	
26.05.2023г.	
Кадастровый номер:	78:40:0008519:1051
Номер кадастрового квартала:	78:40:0008519
Дата присвоения кадастрового номера:	28.02.2006
Ранее присвоенный государственный учетный номер:	Кадастровый номер 78:8519:1051 28.02.2006 Комитет по земельным ресурсам и землеустройству Санкт-Петербурга, Комитет по земельным ресурсам и землеустройству по Санкт-Петербургу и иные органы государственной власти
Местоположение:	г.Санкт-Петербург, Волхонское шоссе, участок 15, (у дома 115, литера С)
Площадь:	3503 +/- 21
Кадастровая стоимость, руб.:	13367552.39
Кадастровые номера расположенных в пределах земельного участка объектов недвижимости:	данные отсутствуют
Кадастровые номера объектов недвижимости, из которых образован объект недвижимости:	данные отсутствуют
Кадастровые номера образованных объектов недвижимости:	данные отсутствуют
Категория земель:	Земли населенных пунктов
Виды разрешенного использования:	Склады
Сведения о кадастровом инженере:	34983, образованием части земельного участка с кадастровым номером 78:40:0008519:1051, расположенного: г.Санкт-Петербург, Волхонское шоссе, участок 15, (у дома 115, литера С), 22000095, 2022-05-18
Сведения о лесах, водных объектах и об иных природных объектах, расположенных в пределах земельного участка:	данные отсутствуют
Сведения о том, что земельный участок полностью расположен в границах зоны с особыми условиями использования территории, территории объекта культурного наследия, публичного сервитута:	данные отсутствуют

полное наименование должности	 ДОКУМЕНТ ПОДПИСАН ЭЛЕКТРОННОЙ ПОДПИСЬЮ	инициалы, фамилия
-------------------------------	--	-------------------

Сертификат: 3094B7974B3CA8E1F07A347CFAD6FA78
 Владелец: ФЕДЕРАЛЬНАЯ СЛУЖБА ГОСУДАРСТВЕННОЙ
 РЕГИСТРАЦИИ, КАДАСТРА И КАРТОГРАФИИ
 Действителен: с 17.05.2022 по 10.08.2023

Земельный участок			
вид объекта недвижимости			
Лист № 2 раздела 1	Всего листов раздела 1: 3	Всего разделов: 7	Всего листов выписки: 9
26.05.2023г.			
Кадастровый номер:		78:40:0008519:1051	
Сведения о том, что земельный участок расположен в границах особой экономической зоны, территории опережающего социально-экономического развития, зоны территориального развития в Российской Федерации, игровой зоны:		данные отсутствуют	
Сведения о том, что земельный участок расположен в границах особо охраняемой природной территории, охотничьих угодий, лесничеств:		данные отсутствуют	
Сведения о результатах проведения государственного земельного надзора:		данные отсутствуют	
Сведения о расположении земельного участка в границах территории, в отношении которой утвержден проект межевания территории:		данные отсутствуют	
Условный номер земельного участка:		данные отсутствуют	
Сведения о принятии акта и (или) заключении договора, предусматривающих предоставление в соответствии с земельным законодательством исполнительным органом государственным органом власти или органом местного самоуправления, находящегося в государственной или муниципальной собственности земельного участка для строительства наемного дома социального использования или наемного дома коммерческого использования:		данные отсутствуют	
Сведения о том, что земельный участок или земельные участки образованы на основании решения об изъятии земельного участка и (или) расположенного на нем объекта недвижимости для государственных или муниципальных нужд:		данные отсутствуют	
Сведения о том, что земельный участок образован из земель или земельного участка, государственная собственность на которые не разграничена:		данные отсутствуют	
Сведения о наличии земельного спора о местоположении границ земельных участков:		данные отсутствуют	
Статус записи об объекте недвижимости:		Сведения об объекте недвижимости имеют статус "актуальные, ранее учтенные"	
Особые отметки:		Сведения об ограничениях права на объект недвижимости, обременениях данного объекта, не зарегистрированных в реестре прав, ограничений прав и обременений недвижимого имущества: вид ограничения (обременения): ограничения прав на земельный участок, предусмотренные статьей 56	

полное наименование должности	 ДОКУМЕНТ ПОДПИСАН ЭЛЕКТРОННОЙ ПОДПИСЬЮ	инициалы, фамилия
-------------------------------	--	-------------------

Сертификат: 3094B7974B3CA8E1F07A347CFAD6FA78
Владелец: ФЕДЕРАЛЬНАЯ СЛУЖБА ГОСУДАРСТВЕННОЙ
РЕГИСТРАЦИИ, КАДАСТРА И КАРТОГРАФИИ
Действителен: с 17.05.2022 по 10.08.2023

Земельный участок			
вид объекта недвижимости			
Лист № 3 раздела 1	Всего листов раздела 1: 3	Всего разделов: 7	Всего листов выписки: 9
26.05.2023г.			
Кадастровый номер:	78:40:0008519:1051		
	Земельного кодекса Российской Федерации; срок действия не установлен. Сведения, необходимые для заполнения раздела: 2 - Сведения о зарегистрированных правах, отсутствуют.		
Получатель выписки:	Шур Вера Александровна (представитель правообладателя), Правообладатель: КОМИТЕТ ИМУЩЕСТВЕННЫХ ОТНОШЕНИЙ САНКТ-ПЕТЕРБУРГА		

полное наименование должности	 ДОКУМЕНТ ПОДПИСАН ЭЛЕКТРОННОЙ ПОДПИСЬЮ	инициалы, фамилия
-------------------------------	--	-------------------

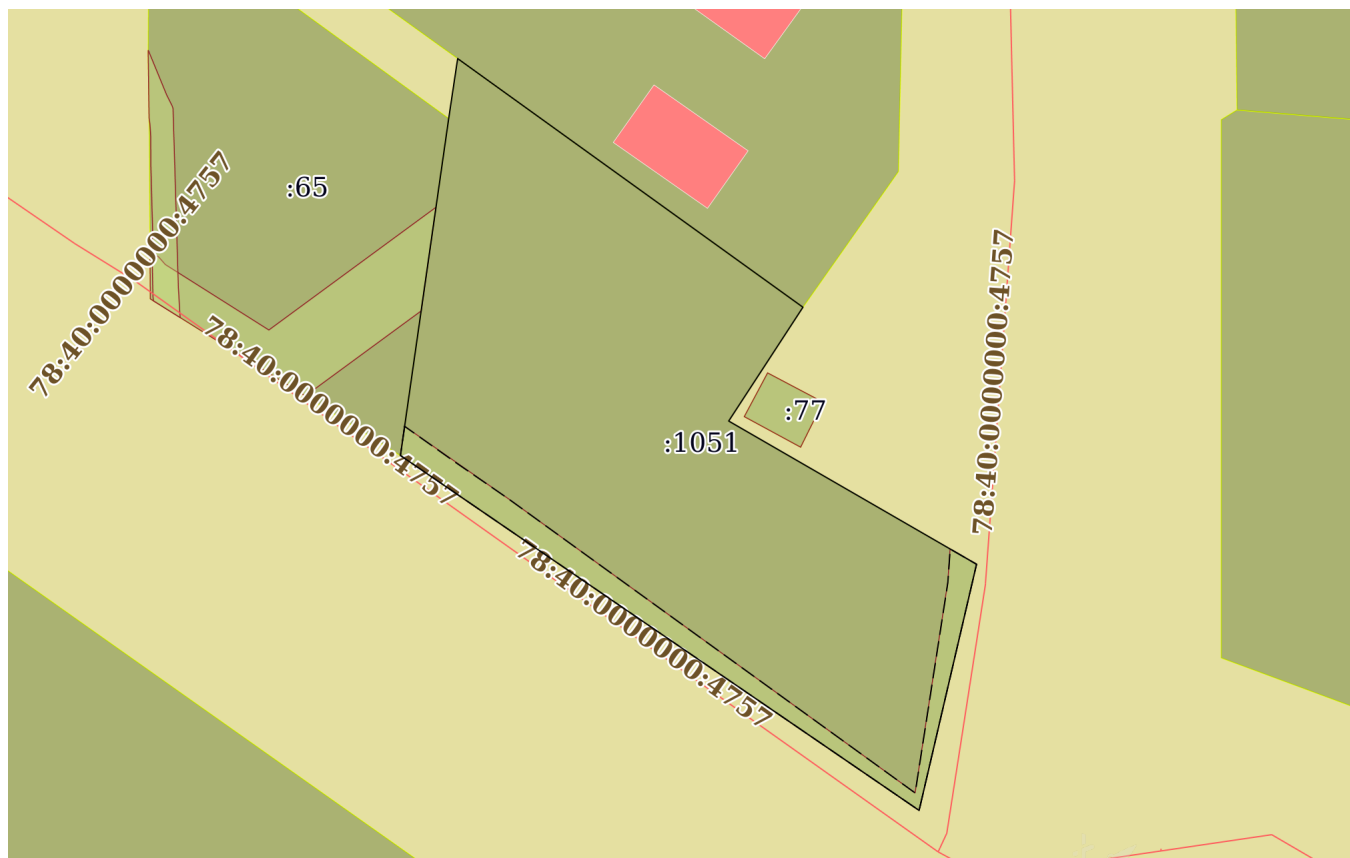
Сертификат: 3094В7974ВЗСА8Е1F07А347CFAD6FA78
 Владелец: ФЕДЕРАЛЬНАЯ СЛУЖБА ГОСУДАРСТВЕННОЙ
 РЕГИСТРАЦИИ, КАДАСТРА И КАРТОГРАФИИ
 Действителен: с 17.05.2022 по 10.08.2023

Выписка из Единого государственного реестра недвижимости об объекте недвижимости

Описание местоположения земельного участка

Земельный участок			
вид объекта недвижимости			
Лист № 1 раздела 3	Всего листов раздела 3: 1	Всего разделов: 7	Всего листов выписки: 9
26.05.2023г.			
Кадастровый номер:	78:40:0008519:1051		

План (чертеж, схема) земельного участка



Масштаб 1:1000

Условные обозначения:

	 ДОКУМЕНТ ПОДПИСАН ЭЛЕКТРОННОЙ ПОДПИСЬЮ	
полное наименование должности		инициалы, фамилия

Сертификат: 3094В7974ВЗСА8Е1F07А347CFAD6FA78
 Владелец: ФЕДЕРАЛЬНАЯ СЛУЖБА ГОСУДАРСТВЕННОЙ
 РЕГИСТРАЦИИ, КАДАСТРА И КАРТОГРАФИИ
 Действителен: с 17.05.2022 по 10.08.2023

Выписка из Единого государственного реестра недвижимости об объекте недвижимости

Описание местоположения земельного участка

Земельный участок			
вид объекта недвижимости			
Лист № 1 раздела 3.1	Всего листов раздела 3.1: 1	Всего разделов: 7	Всего листов выписки: 9
26.05.2023г.			
Кадастровый номер:		78:40:0008519:1051	

Описание местоположения границ земельного участка							
№ п/п	Номер точки		Дирекционный угол	Горизонтальное проложение, м	Описание закрепления на местности	Кадастровые номера смежных участков	Сведения об адресах правообладателей смежных земельных участков
	начальная	конечная					
1	2	3	4	5	6	7	8
1	1.1.1	1.1.2	8°8.8'	45.66	данные отсутствуют	78:40:0008519:65	данные отсутствуют
2	1.1.2	1.1.3	8°30.6'	8.11	данные отсутствуют	данные отсутствуют	данные отсутствуют
3	1.1.3	1.1.4	125°46.1'	57.04	данные отсутствуют	78:40:0008519:89	адрес отсутствует
4	1.1.4	1.1.5	213°6.4'	18.22	данные отсутствуют	данные отсутствуют	данные отсутствуют
5	1.1.5	1.1.6	120°1.6'	38.37	данные отсутствуют	данные отсутствуют	данные отсутствуют
6	1.1.6	1.1.7	193°7.8'	33.9	данные отсутствуют	данные отсутствуют	данные отсутствуют
7	1.1.7	1.1.1	304°23.6'	84.25	данные отсутствуют	данные отсутствуют	данные отсутствуют

полное наименование должности	 ДОКУМЕНТ ПОДПИСАН ЭЛЕКТРОННОЙ ПОДПИСЬЮ	инициалы, фамилия
-------------------------------	--	-------------------

Сертификат: 3094B7974B3CA8E1F07A347CFAD6FA78
 Владелец: ФЕДЕРАЛЬНАЯ СЛУЖБА ГОСУДАРСТВЕННОЙ
 РЕГИСТРАЦИИ, КАДАСТРА И КАРТОГРАФИИ
 Действителен: с 17.05.2022 по 10.08.2023

Выписка из Единого государственного реестра недвижимости об объекте недвижимости

Описание местоположения земельного участка

Земельный участок			
вид объекта недвижимости			
Лист № 1 раздела 3.2	Всего листов раздела 3.2: 1	Всего разделов: 7	Всего листов выписки: 9
26.05.2023г.			
Кадастровый номер:		78:40:0008519:1051	

Сведения о характерных точках границы земельного участка				
Система координат СК-1964				
Номер точки	Координаты, м		Описание закрепления на местности	Средняя квадратичная погрешность определения координат характерных точек границ земельного участка, м
	X	Y		
1	2	3	4	5
1	79740.92	103840.25	-	-
2	79786.12	103846.72	-	-
3	79794.14	103847.92	-	-
4	79760.8	103894.2	-	-
5	79745.54	103884.25	-	-
6	79726.34	103917.47	-	-
7	79693.33	103909.77	-	-
1	79740.92	103840.25	-	-

полное наименование должности	 ДОКУМЕНТ ПОДПИСАН ЭЛЕКТРОННОЙ ПОДПИСЬЮ	инициалы, фамилия
-------------------------------	--	-------------------

Сертификат: 3094В7974ВЗСА8Е1F07А347CFAD6FA78
 Владелец: ФЕДЕРАЛЬНАЯ СЛУЖБА ГОСУДАРСТВЕННОЙ
 РЕГИСТРАЦИИ, КАДАСТРА И КАРТОГРАФИИ
 Действителен: с 17.05.2022 по 10.08.2023

Выписка из Единого государственного реестра недвижимости об объекте недвижимости
Сведения о частях земельного участка

Земельный участок			
вид объекта недвижимости			

Лист № 1 раздела 4	Всего листов раздела 4: 1	Всего разделов: 7	Всего листов выписки: 9
--------------------	---------------------------	-------------------	-------------------------

26.05.2023г.

Кадастровый номер: 78:40:0008519:1051

План (чертеж, схема) части земельного участка Учетный номер части: 78:40:0008519:1051/3



Масштаб 1:500 Условные обозначения:

полное наименование должности	 ДОКУМЕНТ ПОДПИСАН ЭЛЕКТРОННОЙ ПОДПИСЬЮ	инициалы, фамилия
-------------------------------	--	-------------------

Сертификат: 3094B7974B3CA8E1F07A347CFAD6FA78
 Владелец: ФЕДЕРАЛЬНАЯ СЛУЖБА ГОСУДАРСТВЕННОЙ
 РЕГИСТРАЦИИ, КАДАСТРА И КАРТОГРАФИИ
 Действителен: с 17.05.2022 по 10.08.2023

Выписка из Единого государственного реестра недвижимости об объекте недвижимости
Сведения о частях земельного участка

Земельный участок			
вид объекта недвижимости			
Лист № 1 раздела 4.1	Всего листов раздела 4.1: 1	Всего разделов: 7	Всего листов выписки: 9
26.05.2023г.			
Кадастровый номер:		78:40:0008519:1051	
Учетный номер части	Площадь, м2	Содержание ограничения в использовании или ограничения права на объект недвижимости или обременения объекта недвижимости	
1	2	3	
78:40:0008519:1051/3	300	вид ограничения (обременения): ограничения прав на земельный участок, предусмотренные статьей 56 Земельного кодекса Российской Федерации; Срок действия: не установлен; Содержание ограничения (обременения): Охранная зона водопроводных сетей	

	 <p>ДОКУМЕНТ ПОДПИСАН ЭЛЕКТРОННОЙ ПОДПИСЬЮ</p>	
полное наименование должности		инициалы, фамилия

Сертификат: 3094В7974ВЗСА8Е1F07А347CFAD6FA78
 Владелец: ФЕДЕРАЛЬНАЯ СЛУЖБА ГОСУДАРСТВЕННОЙ
 РЕГИСТРАЦИИ, КАДАСТРА И КАРТОГРАФИИ
 Действителен: с 17.05.2022 по 10.08.2023

Выписка из Единого государственного реестра недвижимости об объекте недвижимости

Сведения о частях земельного участка

Земельный участок			
вид объекта недвижимости			
Лист № 1 раздела 4.2	Всего листов раздела 4.2: 1	Всего разделов: 7	Всего листов выписки: 9
26.05.2023г.			
Кадастровый номер:		78:40:0008519:1051	

Сведения о характерных точках границы части (частей) земельного участка				
Учетный номер части: 78:40:0008519:1051/3				
Система координат СК-1964				
Номер точки	Координаты, м		Описание закрепления на местности	Средняя квадратичная погрешность определения координат характерных точек границ земельного участка, м
	X	Y		
1	2	3	4	5
1	79744.83	103840.81	-	0.1
2	79740.01	103847.61	-	0.1
3	79735.15	103854.67	-	0.1
4	79695.67	103909.24	-	0.1
5	79723.86	103913.62	-	0.1
6	79728.38	103913.94	-	0.1
7	79726.34	103917.47	-	0.1
8	79693.33	103909.77	-	0.1
9	79740.92	103840.25	-	0.1
1	79744.83	103840.81	-	0.1

полное наименование должности	 ДОКУМЕНТ ПОДПИСАН ЭЛЕКТРОННОЙ ПОДПИСЬЮ	инициалы, фамилия
-------------------------------	--	-------------------

Сертификат: 3094B7974B3CA8E1F07A347CFAD6FA78
 Владелец: ФЕДЕРАЛЬНАЯ СЛУЖБА ГОСУДАРСТВЕННОЙ
 РЕГИСТРАЦИИ, КАДАСТРА И КАРТОГРАФИИ
 Действителен: с 17.05.2022 по 10.08.2023



ПРАВИТЕЛЬСТВО САНКТ-ПЕТЕРБУРГА

**КОМИТЕТ ПО ЭНЕРГЕТИКЕ
И ИНЖЕНЕРНОМУ ОБЕСПЕЧЕНИЮ**

Новгородская ул., д. 20, литера А, Санкт-Петербург, 191144

Тел. (812) 576-58-01

E-mail: kenerg@keio.gov.spb.ru

<http://www.gov.spb.ru>

№01-16-3328/23-0-1 от 22.02.2023

На № _____ от _____

СПб ГКУ

«Имущество Санкт-Петербурга»

Комитет по энергетике и инженерному обеспечению (далее - КЭиИО), рассмотрев обращение СПб ГКУ «Имущество Санкт-Петербурга» от 17.02.2023 № 04-26-7952/23-0-2 (вх. от 20.02.2023 № 01-16-3328/23-0-0) по вопросу технической возможности использования (предоставление в аренду без проведения торгов) с учётом наличия электрических сетей и сетей инженерно-технического обеспечения земельного участка площадью 3503 кв.м, расположенного по адресу: г.Санкт-Петербург, Волхонское шоссе, участок 15, (у дома 115, литера С), кадастровый номер 78:40:0008519:1051, под складскую деятельность, сообщает следующее.

Согласно Региональной информационной системе («Геоинформационная система Санкт-Петербурга») земельный участок расположен в охранных зонах водопроводных сетей.

Особые условия использования земельных участков, расположенных в границах охранных зон водопроводных и канализационных сетей, установлены Правилами холодного водоснабжения и водоотведения, утвержденными постановлением Правительства Российской Федерации от 29.07.2013 № 644 (далее – Правила).

В соответствии с пунктом 34 Правил, организация водопроводно-канализационного хозяйства обязана обеспечивать эксплуатацию водопроводных и канализационных сетей, принадлежащих организации водопроводно-канализационного хозяйства на праве собственности или ином законном основании и (или) находящихся в границах эксплуатационной ответственности такой организации в соответствии с требованиями нормативно-технических документов; своевременно ликвидировать аварии и повреждения на централизованных системах холодного водоснабжения и (или) водоотведения в порядке и сроки, которые установлены нормативно-технической документацией.

Согласно пункту 35 должен быть обеспечен беспрепятственный доступ представителям организации водопроводно-канализационного хозяйства или по ее указанию представителям иной организации к осмотру и проведению эксплуатационных работ на объектах централизованных систем холодного водоснабжения и (или) водоотведения; не допускается возведение построек, гаражей, стоянок транспортных средств, складирования материалов, мусора, древопосадок, производство земляных работ в местах устройства централизованных систем водоснабжения и (или) водоотведения.

В границах рассматриваемого земельного участка также могут находиться охранные зоны объектов инженерной инфраструктуры, инженерных сетей и сооружений на них, не находящихся в ведении организаций инженерно-энергетического комплекса. Необходимость соблюдения их охранных зон либо выноса данных объектов может быть установлена застройщиком также по результатам выполнения проектной документации на актуальной топографической подоснове с учетом планировочного решения по размещению объекта.

Использование рассматриваемого земельного участка в заявленных целях возможно при выполнении следующих условий:

- соблюдение охранных зон электрических сетей и сетей инженерно-технического обеспечения, (в том числе исключение размещения объектов в охранных зонах водопроводных сетей);
- обеспечение беспрепятственного допуска персонала для проведения аварийно-восстановительных и иных работ на электротехнических сетях и сетях инженерно-технического обеспечения;
- демонтаж размещенных объектов в случае необходимости и по требованию предприятий инженерно-энергетического комплекса и электросетевых организаций;
- принятие правообладателем размещаемого объекта ответственности по возмещению ущерба в случае нарушения по его вине целостности и сохранности электрических сетей и сетей инженерно-технического обеспечения.

Несоблюдение указанных условий является основанием для отказа в удовлетворении требования арендатора о возмещении убытков, причиненных в результате аварии или при проведении аварийно-восстановительных работ в пределах указанных охранных зон электрических сетей и сетей инженерно-технического обеспечения.

Планировочное решение по размещению объекта согласовать с организациями, эксплуатирующими соответствующие электрические сети и сети инженерно-технического обеспечения, охранные зоны которых попадают в границы рассматриваемого земельного участка (в том числе с правообладателем водопроводных сетей, чьи охранные зоны расположены на рассматриваемом земельном участке).

На стадии выполнения строительно-монтажных работ обеспечить охранные зоны электрических сетей и сетей инженерно-технического обеспечения (в том числе в случае их выявления).

С целью подключения планируемого к размещению объекта к электрическим сетям и сетям инженерно-технического обеспечения (в случае наличия потребности в инженерном обеспечении) арендатору самостоятельно в установленном порядке получить технические условия подключения соответствующих предприятий энергетического комплекса Санкт-Петербурга. Срок ввода объекта увязать со сроками подключения, указанными в технических условиях.

В договоре аренды земельного участка предлагаем предусмотреть следующие обязательства арендатора:

- соблюдение установленных законодательством ограничений использования земельных участков в границах зон с особыми условиями использования

территорий, (в том числе исключение размещения объектов в охранных зонах водопроводных сетей);

- обеспечение беспрепятственного допуска персонала для проведения аварийно-восстановительных и иных работ на объектах, в отношении которых установлены охранные зоны;

- согласование планировочного решения по размещению объектов на земельных участках, расположенных (частично или полностью) в границах зон с особыми условиями использования территории, с соответствующими ресурсоснабжающими организациями, при необходимости обеспечить вынос инженерных сетей в установленном порядке;

- возмещение арендатором вреда, нанесенного третьим лицам, электросетевым объектам, сетям инженерно-технического обеспечения при размещении объектов в охранных зонах, в том числе при возникновении аварийных ситуаций;

- при размещении каких-либо объектов в зонах с особыми условиями использования территории осуществить демонтаж таких объектов в сроки, установленные в требовании (уведомлении) организации, осуществляющей эксплуатацию объекта, в отношении которого установлена соответствующая охранный зона.

**Заместитель
председателя Комитета**

ДОКУМЕНТ ПОДПИСАН
ЭЛЕКТРОННОЙ ПОДПИСЬЮ

Сертификат 009100AFA96943AB1702A87408724A6EF8
Владелец Мельникова Светлана Анатольевна
Действителен с 23.03.2022 по 16.06.2023

А.Мельникова

Кузнецова Полина Андреевна
576-39-82.



АКТ
обследования земельного участка

«22» февраля 2023 г.

Сотрудником СПб ГКУ «Имущество Санкт-Петербурга» Горбуновым В.Д. в рамках рассмотрения заявления № 04-26-7952/23-0-0 от 16.02.2023 о предоставлении государственной услуги проведено полевое обследование земельного участка

1. Адрес: Санкт-Петербург, Волхонское шоссе, участок 15, (у дома 115, литера С).
2. Площадь: 3503 кв. м.
3. Кадастровый номер: 78:40:0008519:1051.
4. Цель использования: -.
5. Сведения об обременениях:
Реквизиты договора аренды: _____ (при наличии)
Арендатор: _____ (при наличии)

В результате полевого обследования установлено:

- Земельный участок свободен, не используется, не огорожен, доступ не ограничен.
- На земельном участке расположены: бетонные столбы освещения, автомобильные покрышки, бетонные плиты.

Приложения:

1. материалы фотофиксации;
2. схема земельного участка.

Инспектор по земельным участкам
отдела проведения проверок и обследований
земельных участков и объектов нежилого фонда
СПб ГКУ «Имущество Санкт-Петербурга»



(подпись)

Горбунов В.Д.
(ФИО)

Акт согласован:
Начальник отдела проведения проверок и обследований
земельных участков и объектов нежилого фонда
СПб ГКУ «Имущество Санкт-Петербурга»



(подпись)

Яковлев А.Р.
(ФИО)



ФОТОТАБЛИЦА

Фото № 1



Фото № 2



Фото № 3



Фото № 4



Фото № 5



Фото № 6



Φοτο Νο 7



Φοτο Νο 8





78:40:0008519:1051



78:40:0008519:1051
Ранее учтенный
г.Санкт-Петербург,
Волхонское шоссе, участок
15, (г.Санкт-Петербург,
Волхонское шоссе, участок
15, (у дома 115, литера С))
Для размещения
индивидуальных гаражей

3503

28.02.2006
13367552.39

ие

78:8519:1051

? Да
Сдавался в аренду ранее

