

ПРАВИТЕЛЬСТВО САНКТ- ПЕТЕРБУРГА
КОМИТЕТ ИМУЩЕСТВЕННЫХ ОТНОШЕНИЙ САНКТ-ПЕТЕРБУРГА

РЕШЕНИЕ

о проведении аукциона на право заключения договора аренды объекта нежилого фонда,
находящегося в государственной собственности Санкт-Петербурга

от 17.10.2023

№ 05-25-40060/23-0-0

В соответствии с распоряжением Комитета имущественных отношений Санкт-Петербурга от 31.07.2019 № 127-р «О проведении аукционов на право заключения договоров аренды объектов нежилого фонда, находящихся в государственной собственности Санкт-Петербурга»:

1. Провести торги в форме аукциона на право заключения договора аренды объекта нежилого фонда (далее – Аукцион), находящегося в государственной собственности Санкт-Петербурга (далее – Объект), расположенного по адресу: Санкт-Петербург, ул. Наличная, д. 36, корп. 7, литера. Б, пом. 32-Н

Район Санкт-Петербурга: Василеостровский

Кадастровый номер: 78:06:0002201:7071

Этаж: 1

Общая площадь помещения: 226,8 кв.м

Входы: 1 отдельный вход с улицы

Элементы благоустройства: электроснабжение

Целевое назначение: нежилое.

2. Акционерному обществу «Фонд имущества Санкт-Петербурга» обеспечить организацию Аукциона.

3. Проведение Аукциона осуществляется в электронной форме.

4. Установить, что:

4.1. Договор аренды Объекта заключается на 10 лет.

4.2. Начальная цена составляет: 766 975,36 (семьсот шестьдесят шесть тысяч девятьсот семьдесят пять рублей 36 копеек) (без учета НДС).

5. Ограничения, обременения в отношении Объекта, определяемые в соответствии с заключениями уполномоченных исполнительных органов государственной власти и сведениями из Единого государственного реестра недвижимости: Объект находится в здании, которое не относится к числу объектов (выявленных объектов) культурного наследия, расположено в границах зон охраны и (или) защитных зон объектов культурного наследия на территории Санкт-Петербурга: единой зоне регулирования застройки и хозяйственной деятельности 3 (участок ОЗРЗ-3(06)01).

Обязанность арендатора по присоединению Объекта к электросетям

6. Информация о наличии (отсутствии) перепланировок/переустройства Объекта, не согласованных в установленном порядке: отсутствует.

7. Информация о наличии (отсутствии) технологического присоединения энергопринимающих устройств, необходимых для электроснабжения Объекта к электрическим сетям: сведения о надлежащем присоединении Объекта к электросетям отсутствуют.

8. Участниками Аукциона могут являться только физические лица, не являющиеся индивидуальными предпринимателями и применяющие специальный налоговый режим «Налог на профессиональный доход», субъекты малого и среднего предпринимательства, имеющие право на поддержку органами государственной власти и органами местного самоуправления в соответствии с частями 3 и 5 статьи 14 Федерального закона от 24.07.2007 № 209-ФЗ «О развитии малого и среднего предпринимательства в Российской Федерации», или организации, образующие инфраструктуру поддержки субъектов малого и среднего предпринимательства.

Заместитель
председателя Комитета

ДОКУМЕНТ ПОДПИСАН
ЭЛЕКТРОННОЙ ПОДПИСЬЮ

Сертификат 30A838D147CAB513E536F99D7AA574DC
Владелец Федоров Кирилл Валентинович
Действителен с 15.06.2023 по 07.09.2024

К.В.Фёдоров



РАСЧЕТ

арендной платы за нежилое помещение
к договору аренды нежилого фонда

№ от г. по адресу:
199226, г. Санкт-Петербург, Наличная улица, д. 36, к. 7, литера Б, помещение N 32-Н
1. СПРАВОЧНЫЕ ДАННЫЕ

1.1. Наименование предприятия, арендующего данное помещение

1.2. Существующие ограничения на использование объекта

Офисное: нет Торговое: нет Промышленное: нет

1.3. Арендваемая площадь (м.кв.): 226.80

1.4. Занимаемые этажи: 1 этаж

Тех.этаж: нет;

1.5. Состояние помещения: удовлетворительное

1.6. Вход в помещение: отдельный с улицы

1.7. Тип здания: ЗДАНИЯ КАМЕННЫЕ, ОСОБОКАПИТАЛЬНЫЕ, СТЕНЫ КИРП >2.5К.

1.8. Благоустройства: Водоснабжение: нет; Электроснабжение: есть;

Отопление: нет; Канализация: нет;

1.9. Коэффициент социальной значимости арендатора: 1.0

1.10. Расположение:

Зона: 1

Координата X: 108 442

Координата Y: 95 579

2. РАСЧЕТ АРЕНДНОЙ ПЛАТЫ

2.1. Расчетные коэффициенты

Базовая ставка	9 527.000
Арендный	0.700
Местоположения	0.779
Площади	0.943
Занимаемых этажей	1.000
Состояния помещения	0.920
Входа в помещение	1.000
Типа здания	1.000
Элементов благоустройства	
- водоснабжения	0.800
- канализации	0.800
- отопления	0.700
- электричества	1.000
Ставка арендной платы в РУБ. за м.кв. в год (без льгот):	2 019.153
Ставка арендной платы в РУБ. за м.кв. в год:	2 019.153

Индекс изменения размеров ставки арендной платы 1.674823914

Наилучшее использование: Торговля

Арендная плата при наилучшем использовании:

Без льгот:

В год: 766 975.36 руб. в квартал: 191 743.84 руб. в месяц: 63 914.61 руб.

Средняя стоимость 1 кв.м. в год: 3 381.73 руб.

Общая арендуемая площадь по договору: 226.80 (помещений: 1)

Количество объектов в расчете: 1

Арендная плата при наилучшем использовании:

Без льгот:

В год: 766 975.36 руб. в квартал: 191 743.84 руб. в месяц: 63 914.61 руб.

С учетом коэффициента социальной значимости:

В год: 766 975.36 руб. в квартал: 191 743.84 руб. в месяц: 63 914.61 руб.

Средняя стоимость 1 кв.м. в год: 3 381.73 руб.

Дата расчета: 14.09.2023

Исполнитель:

Петровых Т.О.



СПРАВКА ДЛЯ РАСЧЕТА АРЕНДНОЙ ПЛАТЫ



1. Сведения об объекте.

Адрес объекта:

Район	Василеостровский	Улица	Наличная улица	
Номер дома	36	Корпус	7	Литера Б

Описательный адрес (угловых и сквозных строений):

Наличная улица, дом 36, корпус 7

Тип здания:

- Капитальное
 Капитальное деревянное

Тип объекта аренды:

- | | |
|--|--|
| <input type="checkbox"/> здание | <input type="checkbox"/> часть здания |
| <input type="checkbox"/> сооружение | <input type="checkbox"/> часть сооружения |
| <input checked="" type="checkbox"/> помещение(я) | <input type="checkbox"/> часть(и) помещения(й) |

Номер объекта учета *:

32-Н

Номер помещения(й) (части(ей)), сдаваемого(ых) в аренду **:

32-Н

Занимаемые этажи:

- 1-й этаж
 2-й этаж (с лифтом)
 2-й этаж (без лифта)
 Выше 2-го (с лифтом)
 Выше 2-го (без лифта)
 Подвал (с заглублением до 1.5 м включительно)
 Подвал (с заглублением более 1.5 м)
 Цоколь (с заглублением до 0.5 м включительно)
 Цоколь (с заглублением более 0.5 м)

Элементы благоустройства здания:

- Электроснабжение
 Водоснабжение
 Отопление
 Канализация

Элементы благоустройства объекта учета *:

- Электроснабжение
 Водоснабжение
 Отопление
 Канализация

Элементы благоустройства объекта аренды **:

- | | |
|--|--|
| <input checked="" type="checkbox"/> Электроснабжение | <input type="checkbox"/> Водоснабжение |
| <input type="checkbox"/> Отопление | <input type="checkbox"/> Канализация |

Технический этаж

Входы в помещение:

Входы в помещение:	Количество:	Номера по ситуационному плану:
С улицы отдельных:	1	15
С улицы общих:		
Со двора отдельных:		
Со двора общих:		
Через проходную:		

Общая площадь здания (кв. м):

(заполняется при учете ПОН)

Общая площадь объекта учета (кв. м):

226.8

Общая площадь помещения(й) (части(ей)), сдаваемого в аренду на занимаемом этаже (кв.м):

226.8 32-Н

Коэффициент потребительских качеств ***:

Общая площадь помещения(й) (части(ей)), сдаваемого(ых) в аренду на занимаемом этаже,

с учетом коэффициента потребительских качеств ***(кв. м):

Общая площадь объекта аренды (кв.м):

226.8

Примечание:

Общая площадь объекта учета по сведениям Единого государственного реестра недвижимости: 226.8 кв.м

В 2012 году (с учетом последующих корректировок, при наличии) в филиал ФГБУ «ФКП Росреестра» по Санкт-Петербургу сведения о помещении были переданы для включения в Государственный кадастр недвижимости (с 01.01.2017 - Единый государственный реестр недвижимости) – верно/неверно- (ненужное зачеркнуть)

Сведения о перепланировке и т.д.

Характеристики объекта и тип входа в объект аренды указаны согласно Выписке из ЕГРН №КУВИ-001/2022-177001206 от 07.10.2022 на основании обращения СПб ГКУ "Имущество Санкт-Петербурга" №04-10-10604/23-0-1 от 15.03.2023.

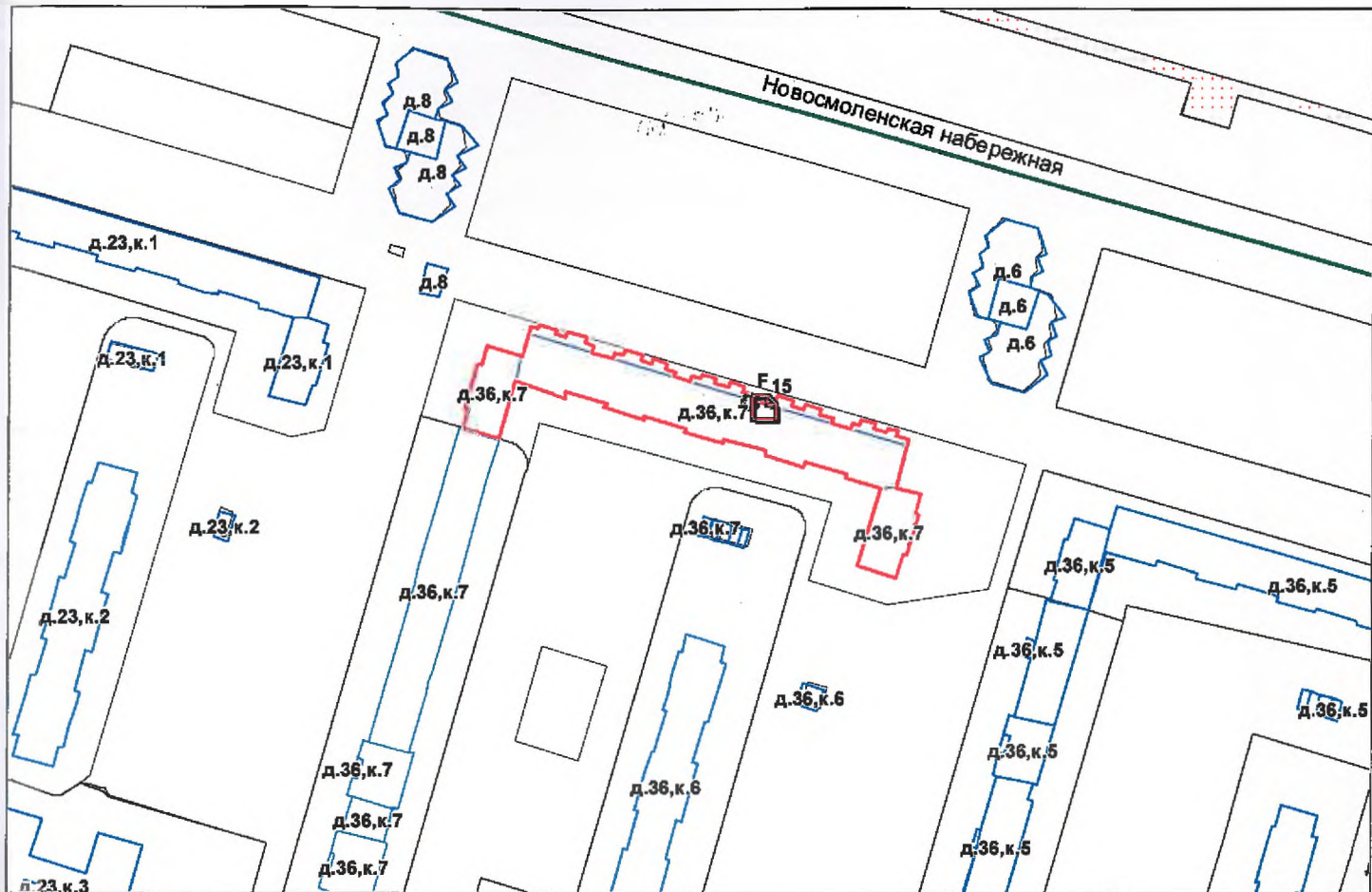
Элементы благоустройства объекта аренды указаны по состоянию на 17.03.2023.

* не заполняется при учете первичного объекта недвижимости

** не заполняется, если объектом аренды является здание, сооружение

*** не заполняется, если объект аренды соответствует объекту учета

2. Схема расположения входов.



- границы строения

Дополнительные сведения о строении: _____

3. Ведомость координат центров входов.

№ п/п	Характерная точка	№ вх.	Координаты центра входа		Примечание
			X, м	Y, м	
1	F	15	108442.30	95579.75	

Исполнитель: Иванова А.Ю.
 Начальник ПИБ Центральное
 департамента кадастровой
 деятельности:
 Дата: 17 марта 2023 года

В.Б.Митичева

Район:

Василеостровский



Всего пронумеровано и
продублировано 17 23 листа(ов)
2023

Начальник ПИБ Центрального
департамента кадастровой
деятельности
В.Б. Митичева



Филиал публично-правовой компании "Роскадастр" по Санкт-Петербургу

полное наименование органа регистрации прав

Выписка из Единого государственного реестра недвижимости об объекте недвижимости

Сведения о характеристиках объекта недвижимости

На основании запроса от 13.09.2023, поступившего на рассмотрение 13.09.2023, сообщаем, что согласно записям Единого государственного реестра недвижимости:


Раздел 1 Лист 1

Помещение			
вид объекта недвижимости			

Лист № 1 раздела 1	Всего листов раздела 1: 2	Всего разделов: 3	Всего листов выписки: 4
--------------------	---------------------------	-------------------	-------------------------



13.09.2023г. № КУВИ-001/2023-208937588	
Кадастровый номер:	78:06:0002201:7071
Номер кадастрового квартала:	78:06:0002201
Дата присвоения кадастрового номера:	14.09.2012

Ранее присвоенный государственный учетный номер:	Кадастровый номер 78:6:2201:63:105:15; Кадастровый номер 78:6:2201:63:105:15
Местоположение:	Санкт-Петербург, ул. Наличная, д. 36, корп. 7, литера. Б, пом. 32-Н
Площадь:	226.8
Назначение:	Нежилое
Наименование:	Нежилое помещение
Номер, тип этажа, на котором расположено помещение, машино-место	Этаж № 1
Вид жилого помещения:	данные отсутствуют
Кадастровая стоимость, руб.:	7203106.88
Кадастровые номера иных объектов недвижимости, в пределах которых расположен объект недвижимости:	78:06:0002201:3037
Кадастровые номера объектов недвижимости, из которых образован объект недвижимости:	данные отсутствуют
Кадастровые номера образованных объектов недвижимости:	данные отсутствуют
Сведения о включении объекта недвижимости в состав предприятия как имущественного комплекса:	данные отсутствуют
Сведения о включении объекта недвижимости в состав единого недвижимого комплекса:	данные отсутствуют
Виды разрешенного использования:	данные отсутствуют
Сведения о включении объекта недвижимости в реестр объектов культурного наследия:	данные отсутствуют

 <p align="center">ДОКУМЕНТ ПОДПИСАН электронной подписью</p> <p>Сертификат: 00BВ056В7401СВ38D2В3576АСDС8425108 Владелец: ФЕДЕРАЛЬНАЯ СЛУЖБА ГОСУДАРСТВЕННОЙ РЕГИСТРАЦИИ, КАДАСТРА И КАРТОГРАФИИ Действителен: с 27.06.2023 по 19.09.2024</p>
--


полное наименование должности	инициалы, фамилия
-------------------------------	-------------------

Помещение			
вид объекта недвижимости			
Лист № 2 раздела 1	Всего листов раздела 1: 2	Всего разделов: 3	Всего листов выписки: 4
13.09.2023г. № КУВИ-001/2023-208937588			
Кадастровый номер:		78:06:0002201:7071	
Сведения о кадастровом инженере:		33054, изменением сведений в графической части помещения с кадастровым номером 78:06:0002201:7071, в результате исправления реестровой ошибки, б/н, 2023-05-10	
Сведения об отнесении жилого помещения к определенному виду жилых помещений специализированного жилищного фонда, к жилым помещениям наемного дома социального использования или наемного дома коммерческого использования:		данные отсутствуют	
Статус записи об объекте недвижимости:		Сведения об объекте недвижимости имеют статус "актуальные, ранее учтенные"	
Особые отметки:		Сведения, необходимые для заполнения раздела: 9 - Сведения о части (частях) помещения, отсутствуют.	
Получатель выписки:		ПЕТРОВЫХ ТАТЬЯНА ОЛЕГОВНА, действующий(ая) на основании документа "" САНКТ-ПЕТЕРБУРГСКОЕ ГОСУДАРСТВЕННОЕ КАЗЕННОЕ УЧРЕЖДЕНИЕ "ИМУЩЕСТВО САНКТ-ПЕТЕРБУРГА"	

ПОЛНОЕ НАИМЕНОВАНИЕ ДОЛЖНОСТИ		ДОКУМЕНТ ПОДПИСАН	инициалы, фамилия
		ЭЛЕКТРОННОЙ ПОДПИСЬЮ	
	Сертификат: 00BВ056В7401СВ38D2В3576АСDС8425108 Владелец: ФЕДЕРАЛЬНАЯ СЛУЖБА ГОСУДАРСТВЕННОЙ РЕГИСТРАЦИИ, КАДАСТРА И КАРТОГРАФИИ Действителен: с 27.06.2023 по 19.09.2024		

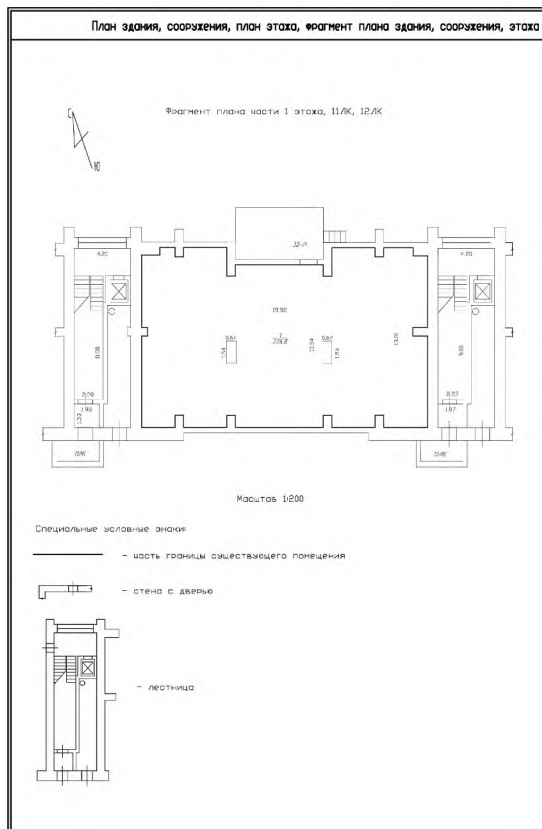
Выписка из Единого государственного реестра недвижимости об объекте недвижимости
Сведения о зарегистрированных правах

Помещение			
вид объекта недвижимости			
Лист № 1 раздела 2	Всего листов раздела 2: 1	Всего разделов: 3	Всего листов выписки: 4
13.09.2023г. № КУВИ-001/2023-208937588			
Кадастровый номер:		78:06:0002201:7071	
1	Правообладатель (правообладатели):	1.1	Санкт-Петербург
	Сведения о возможности предоставления третьим лицам персональных данных физического лица:	1.1.1	данные отсутствуют
2	Вид, номер, дата и время государственной регистрации права:	2.1	Собственность 78-78-01/0096/2005-661 30.05.2005 00:00:00
3	Сведения об осуществлении государственной регистрации сделки, права без необходимого в силу закона согласия третьего лица, органа:	3.1	данные отсутствуют
4	Ограничение прав и обременение объекта недвижимости:	не зарегистрировано	
5	Договоры участия в долевом строительстве:	не зарегистрировано	
6	Заявленные в судебном порядке права требования:	данные отсутствуют	
7	Сведения о возможности предоставления третьим лицам персональных данных физического лица	данные отсутствуют	
8	Сведения о возражении в отношении зарегистрированного права:	данные отсутствуют	
9	Сведения о наличии решения об изъятии объекта недвижимости для государственных и муниципальных нужд:	данные отсутствуют	
10	Сведения о невозможности государственной регистрации без личного участия правообладателя или его законного представителя:	данные отсутствуют	
11	Правопритязания и сведения о наличии поступивших, но не рассмотренных заявлений о проведении государственной регистрации права (перехода, прекращения права), ограничения права или обременения объекта недвижимости, сделки в отношении объекта недвижимости:	отсутствуют	

	<p>ДОКУМЕНТ ПОДПИСАН ЭЛЕКТРОННОЙ ПОДПИСЬЮ</p> <p>Сертификат: 00BВ056В7401СВ38D2В3576АСDС8425108 Владелец: ФЕДЕРАЛЬНАЯ СЛУЖБА ГОСУДАРСТВЕННОЙ РЕГИСТРАЦИИ, КАДАСТРА И КАРТОГРАФИИ Действителен: с 27.06.2023 по 19.09.2024</p>	<p>ПОЛНОЕ НАИМЕНОВАНИЕ ДОЛЖНОСТИ</p>	<p>инициалы, фамилия</p>
---	---	--------------------------------------	--------------------------

Выписка из Единого государственного реестра недвижимости об объекте недвижимости
 План расположения помещения, машино-места на этаже (плане этажа)

Помещение			
вид объекта недвижимости			
Лист № 1 раздела 8	Всего листов раздела 8: 1	Всего разделов: 3	Всего листов выписки: 4
13.09.2023г. № КУВИ-001/2023-208937588			
Кадастровый номер: 78:06:0002201:7071		Номер этажа (этажей): 1	



Масштаб 1:200



ДОКУМЕНТ ПОДПИСАН
 ЭЛЕКТРОННОЙ ПОДПИСЬЮ

Сертификат: 00ВВ056В7401СВ38D2В3576АСDС8425108

Владелец: ФЕДЕРАЛЬНАЯ СЛУЖБА ГОСУДАРСТВЕННОЙ
 РЕГИСТРАЦИИ, КАДАСТРА И КАРТОГРАФИИ
 Действителен: с 27.06.2023 по 19.09.2024

ПОЛНОЕ НАИМЕНОВАНИЕ ДОЛЖНОСТИ

инициалы, фамилия

**Санкт-Петербургское государственное казенное учреждение
«Имущество Санкт-Петербурга»
Отдел проведения проверок и обследований
земельных участков и объектов нежилого фонда**

Акт обследования объекта нежилого фонда

г. Санкт-Петербург

«31» августа 2023 г.

1. Адрес: г. Санкт-Петербург, ул. Навицкая, ц. 36, корп. 7, лит. Б, пом. 32-Н.
2. Площадь: 226.8 кв.м
3. Этаж: 1
4. Входы: отдельный с улицы
5. Кадастровый номер: 78:06:0002201:7071
6. Состояние: удовлетворительное
7. Элементы благоустройства: визуально выявлены элементы электроснабжения.
8. Обследование проводилось с использованием документов технического и кадастрового учета: поэтажный план из выписки ЕГРН от 08.08.2023 г.
9. В результате обследования объекта нежилого фонда установлено: Помещение не используется, свободно от имущества третьих лиц. Визуально перепланировки не выявлены.

Фотофиксация произведена на фотоаппарат Nikon COOLPIX AW130 № 42030056

Лицо, ответственное за обеспечение доступа:

Приложение: материалы фотофиксации на 2л.

Инспектор по обследованию ОИФ
отдела проведения проверок и обследований
земельных участков и объектов нежилого фонда
СПб ГКУ «Имущество Санкт-Петербурга»



(подпись)

Сыченко Э.А.
(ФИО)

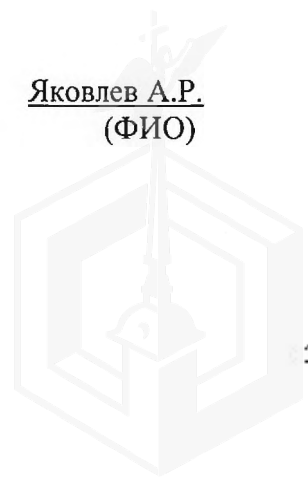
Акт составлен:

Начальник отдела
проведения проверок и обследований
земельных участков и объектов нежилого фонда
СПб ГКУ «Имущество Санкт-Петербурга»



(подпись)

Яковлев А.Р.
(ФИО)



**Санкт-Петербургское государственное казенное учреждение
«Имущество Санкт-Петербурга»
Отдел проведения проверок и обследований
земельных участков и объектов нежилого фонда**

Акт осмотра объекта нежилого фонда от 31.08.2023, расположенного по адресу:
Санкт-Петербург, ул. Наличная, д. 36, корп. 7, лит. Б, пом. 32-Н.

Фото №1



Фото №2 (вход в помещение)



Фото №3 (ч.п.1)



Фото №4 (ч.п.1)



Фото №5 (ч.п.1)



Фото №6 (ч.п.1)



**Санкт-Петербургское государственное казенное учреждение
«Имущество Санкт-Петербурга»
Отдел проведения проверок и обследований
земельных участков и объектов нежилого фонда**

Акт осмотра объекта нежилого фонда от 31.08.2023, расположенного по адресу:
Санкт-Петербург, ул. Наличная, д. 36, корп. 7, лит. Б, пом. 32-Н.

Фото №7 (ч.п.1)



Фото №8 (ч.п.1)



Фото №9 (ч.п.1)



Фото №10 (ч.п.1)



Фото №11 (ч.п.1)



Фото №12 (ч.п.1)





ПРАВИТЕЛЬСТВО САНКТ-ПЕТЕРБУРГА

КОМИТЕТ ПО ГОСУДАРСТВЕННОМУ
КОНТРОЛЮ, ИСПОЛЬЗОВАНИЮ
И ОХРАНЕ ПАМЯТНИКОВ ИСТОРИИ
И КУЛЬТУРЫ

САНКТ-ПЕТЕРБУРГСКОЕ
ГОСУДАРСТВЕННОЕ КАЗЕННОЕ
УЧРЕЖДЕНИЕ
"ЦЕНТР ИНФОРМАЦИОННОГО
ОБЕСПЕЧЕНИЯ ОХРАНЫ ОБЪЕКТОВ
КУЛЬТУРНОГО НАСЛЕДИЯ"
(СПб ГКУ ЦИОООН)

ул. Зодчего Росси, д. 1-3, Санкт-Петербург, 191011
тел. (812) 417-2232
<http://cioookn.kgiop.gov.spb.ru>

Заместителю директора ИСПБ СПб
ГКУ «Имущество Санкт-Петербурга»

Очкивской О.С.

№01-43-22397/23-0-1 от 14.09.2023

№ 01-43-22397/23-0-0 от 13.09.2023

На № 04-07-18767/23-0-0 от 13.09.2023

На Ваше обращение сообщаем, что объект по адресу: **199226, г.Санкт-Петербург, Наличная улица, дом 36, корпус 7, литера Б** не относится к числу объектов (выявленных объектов) культурного наследия.

Объект расположен в границах зон охраны и (или) защитных зон объектов культурного наследия на территории Санкт-Петербурга: единой зоне регулирования застройки и хозяйственной деятельности 3 (участок ОЗРЗ-3(06)01).

Требования по сохранению исторических зданий* и режим использования земель в границах зон охраны объектов культурного наследия на территории Санкт-Петербурга установлен Законом Санкт-Петербурга от 19.01.2009 N 820-7 (в редакции, вступившей в силу 16.04.2023) "О границах объединенных зон охраны объектов культурного наследия, расположенных на территории Санкт-Петербурга, режимах использования земель и требованиях к градостроительным регламентам в границах указанных зон".

*Исторические здания - здания (строения, сооружения) различных исторических периодов не состоящие на государственной охране как объекты культурного наследия: в центральных районах -построенные до 1917 г.: в остальных районах - до 1957 г. и деревянные 1-2 этажные здания, построенные до 1917 г. (год постройки включительно).

В соответствии с п.1 статьи 34.1. Федерального закона от 25.06.2002 № 73-ФЗ "Защитными зонами объектов культурного наследия являются территории, которые прилегают к включенным в реестр памятникам и ансамблям (за исключением указанных в пункте 2 настоящей статьи объектов культурного наследия) и в границах которых в целях обеспечения сохранности объектов культурного наследия и композиционно-видовых связей (панорам) запрещаются строительство объектов капитального строительства и их реконструкция, связанная с изменением их параметров (высоты, количества этажей, площади), за исключением строительства и реконструкции линейных объектов".

Начальник отдела информации об
объектах культурного наследия и
режимах зон охраны

ДОКУМЕНТ ПОДПИСАН
ЭЛЕКТРОННОЙ ПОДПИСЬЮ

Сертификат 00CDF0792B66C41EB232883D93E72D081D
Владетел Коробкова Елена Валентиновна
Действителен с 11.10.2022 по 04.01.2024

Е.В. Коробкова

Сырцова Е.П.
(812) 417-43-46



РОССЕТИ
ЛЕНЭНЕРГО

26.04.2023

№ ЭСКЛ/16-01/4681

На №

от

Публичное акционерное общество
«Россети Ленэнерго»
197227, г. Санкт-Петербург,
вн. тер. г. муниципальный округ Озеро Долгое,
ул. Гаккелевская, д. 21, литера А
тел. 8 (800) 220-0-220
e-mail: office@lenenergo.ru
www.rosseti-lenenergo.ru
КПП 997650001; ОКТМО 40325000
ИНН 7803002209; ОГРН 1027809170300

Начальнику отдела подготовки
торгов СПб ГКУ «Имущество
Санкт-Петербурга»
Е.Ю. Федюшовой

ул. Новгородская,
д. 20, лит. А, пом. 2Н,
Санкт-Петербург, 191144

Fedushova@commim.spb.ru

Уважаемая Екатерина Юрьевна!

В ответ на Ваши обращения от 24.04.2023 №№ 23-022351, 23-022353, 23-022355 о восстановлении документов о технологическом присоединении в отношении энергопринимающих устройств (далее – ЭПУ) объектов «нежилые помещения», расположенных по адресам:

- Санкт-Петербург, ул. Наличная, д. 36, корп. 7, лит. Б, пом. 30Н, кад. номер 78:06:0002201:7069;

- Санкт-Петербург, ул. Наличная, д. 36, корп. 7, лит. Б, пом. 31Н, кад. номер 78:06:0002201:7070;

- Санкт-Петербург, ул. Наличная, д. 36, корп. 7, лит. Б, пом. 32Н, кад. номер 78:06:0002201:7071 (далее – Объекты), соответственно, сообщаю следующее.

В соответствии с абзацем третьим пункта 4 статьи 26 Федерального закона от 26.03.2003 № 35-ФЗ «Об электроэнергетике» сетевая организация или иной владелец объектов электросетевого хозяйства, к которым в надлежащем порядке технологически присоединены ЭПУ, по требованию собственника или иного законного владельца ЭПУ или объектов электроэнергетики в установленные законодательством Российской Федерации сроки обязаны предоставить или составить документы, подтверждающие технологическое присоединение и (или) разграничение балансовой принадлежности объектов электроэнергетики и ответственности сторон за нарушение правил эксплуатации объектов электросетевого хозяйства.



В данном случае технологическое присоединение ЭПУ Объектов осуществлено через электрические сети здания, расположенного по адресу: Санкт-Петербург, ул. Наличная, д. 36, корп. 7, лит. Б.

Таким образом, в силу вышеприведенного нормативного положения обязанность по оформлению и выдаче в отношении ЭПУ Объектов документов о технологическом присоединении лежит на балансодержателе электрических сетей здания, через которое технологически присоединены ЭПУ Объектов.

Порядок, сроки оформления и выдачи таких документов установлены в разделе VIII Правил технологического присоединения ЭПУ потребителей электрической энергии, объектов по производству электрической энергии, а также объектов электросетевого хозяйства, принадлежащих сетевым организациям и иным лицам, к электрическим сетям, утвержденных постановлением Правительства Российской Федерации от 27.12.2004 № 861 (далее – Правила ТП).

Форма акта об осуществлении технологического присоединения, в соответствии с которой должны быть переоформлены акты в отношении ЭПУ Объектов, представлена в Приложении № 1 к вышеуказанным Правилам ТП.

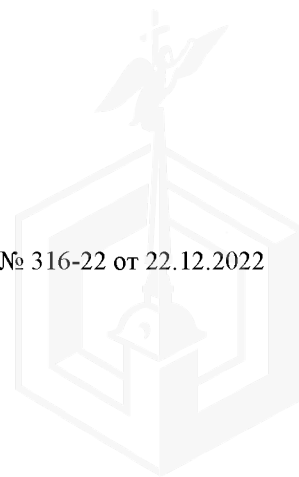
Учитывая изложенное, в целях получения документов о технологическом присоединении в отношении ЭПУ Объектов Вам необходимо обратиться к балансодержателю электрических сетей здания, через которое технологически присоединены ЭПУ Объектов.

Представитель ПАО «Россети Ленэнерго»
по доверенности

Л.М. Веснина

Исп. Викторова Е.С.
Тел.: 8-800-220-0-220
Вх. №№ 23-022351, 23-022353, 23-022355

Представитель ПАО «Россети Ленэнерго» действует на основании доверенности № 316-22 от 22.12.2022





МЧС РОССИИ

ГЛАВНОЕ УПРАВЛЕНИЕ
МИНИСТЕРСТВА РОССИЙСКОЙ ФЕДЕРАЦИИ
ПО ДЕЛАМ ГРАЖДАНСКОЙ ОБОРОНЫ,
ЧРЕЗВЫЧАЙНЫМ СИТУАЦИЯМ И ЛИКВИДАЦИИ
ПОСЛЕДСТВИЙ СТИХИЙНЫХ БЕДСТВИЙ
ПО Г. САНКТ-ПЕТЕРБУРГУ
(Главное управление МЧС России
по г. Санкт-Петербургу)

ул. Большая Морская, д. 40, лит. А
г. Санкт-Петербург, 190031
тел. (812) 718-25-05, факс (812) 571-53-34

01.03.2023 № ЛВВ-130-2119

На № 04-21-1579/23-0-0 от 02.02.2023

О предоставлении учетных данных

Заместителю директора
СПб ГКУ «Имущество
Санкт-Петербурга»

Очкивской О.С.

ул. Новгородская, д. 20, лит. А, пом. 2-Н
Санкт-Петербург, 191124

Уважаемая Ольга Сергеевна!

Главное управление МЧС России по г. Санкт-Петербургу (далее – Главное управление) на Ваш запрос сообщает, что по итогам инвентаризации защитных сооружений гражданской обороны 2018 года, проведенной в соответствии с Постановлением Правительства Санкт-Петербурга от 01.08.2018 № 630, объекты недвижимости, расположенные по адресам:

Санкт-Петербург, ул. Наличная, д. 36, корп. 7, лит. Б, пом. 30-Н;
Санкт-Петербург, ул. Наличная, д. 36, корп. 7, лит. Б, пом. 31-Н;
Санкт-Петербург, ул. Наличная, д. 36, корп. 7, лит. Б, пом. 32-Н;
Санкт-Петербург, ул. Наличная, д. 36, корп. 7, лит. Б, пом. 33-Н,
не являются защитными сооружениями гражданской обороны.

Заместитель начальника Главного управления
(по гражданской обороне и защите населения)

Е.В. Цыганов

Петроченков Сергей Владимирович
(812) 247-09-95

СПб ГКУ «Имущество СПб»
№ 04-21-11438/23-0-0
от 09.03.2023

