

ПРАВИТЕЛЬСТВО САНКТ- ПЕТЕРБУРГА
КОМИТЕТ ИМУЩЕСТВЕННЫХ ОТНОШЕНИЙ САНКТ-ПЕТЕРБУРГА

РЕШЕНИЕ

о проведении аукциона на право заключения договора аренды объекта нежилого фонда,
находящегося в государственной собственности Санкт-Петербурга

от 29.09.2023

№ 05-25-37486/23-0-0

В соответствии с распоряжением Комитета имущественных отношений Санкт-Петербурга от 31.07.2019 № 127-р «О проведении аукционов на право заключения договоров аренды объектов нежилого фонда, находящихся в государственной собственности Санкт-Петербурга»:

1. Провести торги в форме аукциона на право заключения договора аренды объекта нежилого фонда (далее – Аукцион), находящегося в государственной собственности Санкт-Петербурга (далее – Объект), расположенного по адресу: Санкт-Петербург, пр. Добролюбова, дом 1/79, литера Б, пом. 5-Н

Район Санкт-Петербурга: Петроградский

Кадастровый номер: 78:07:0003019:2274

Этаж: 1

Общая площадь помещения: 31,5 кв.м

Входы: 1 общий вход с улицы

Элементы благоустройства: электроснабжение, отопление, водоснабжение, канализация

Целевое назначение: нежилое

2. Акционерному обществу «Фонд имущества Санкт-Петербурга» обеспечить организацию Аукциона.

3. Проведение Аукциона осуществляется в электронной форме.

4. Установить, что:

4.1. Договор аренды Объекта заключается на 10 лет.

4.2. Начальная цена составляет: 336 603,52 (триста тридцать шесть тысяч шестьсот три рубля 52 копейки) (без учета НДС).

5. Ограничения, обременения в отношении Объекта, определяемые в соответствии с заключениями уполномоченных исполнительных органов государственной власти и сведениями из Единого государственного реестра недвижимости:

Здание, в котором расположен Объект, является объектом культурного наследия регионального значения «Особняк и доходный дом И.Е. Ритинга».

Обязанность арендатора по присоединению Объекта к электросетям.

6. Информация о наличии (отсутствии) перепланировок/переустройства Объекта, не согласованных в установленном порядке: отсутствует.

7. Информация о наличии (отсутствии) технологического присоединения энергопринимающих устройств, необходимых для электроснабжения Объекта к электрическим сетям: сведения о надлежном присоединении Объекта к электросетям отсутствуют.

Заместитель
председателя Комитета

ДОКУМЕНТ ПОДПИСАН
ЭЛЕКТРОННОЙ ПОДПИСЬЮ

Сертификат 3795DA94D248F3EB351772A41D28ECC0E
Владелец Уваров Владимир Юрьевич
Действителен с 27.04.2023 по 20.07.2024

В.Ю.Уваров



РАСЧЕТ

арендной платы за нежилое помещение
к договору аренды нежилого фонда

№ от г. по адресу:

197198, г. Санкт-Петербург, проспект Добролюбова, д. 1/79, литера Б, помещение N 5-Н

1. СПРАВОЧНЫЕ ДАННЫЕ

- 1.1. Наименование предприятия, арендующего данное помещение
1.2. Существующие ограничения на использование объекта
Офисное: нет Торговое: нет Промышленное: нет
1.3. Арендуемая площадь (м.кв.): 31.50
1.4. Занимаемые этажи: 1 этаж

Тех.этаж: нет;

- 1.5. Состояние помещения: удовлетворительное
1.6. Вход в помещение: общий с улицы
1.7. Тип здания: капитальное
1.8. Благоустройства: Водоснабжение: есть; Электроснабжение: есть;
Отопление: есть; Канализация: есть;
1.9. Коэффициент социальной значимости арендатора: 1.0
1.10. Расположение:
Зона: 1
Координата X: 113 135 Координата Y: 95 797

2. РАСЧЕТ АРЕНДНОЙ ПЛАТЫ

2.1. Расчетные коэффициенты

Базовая ставка	9 527.000
Арендный	0.700
Местоположения	1.043
Площади	1.133
Занимаемых этажей	1.000
Состояния помещения	0.920
Входа в помещение	0.880
Типа здания	1.000
Элементов благоустройства	
- водоснабжения	1.000
- канализации	1.000
- отопления	1.000
- электричества	1.000
Ставка арендной платы в РУБ. за м.кв. в год (без льгот):	6 380.268
Ставка арендной платы в РУБ. за м.кв. в год:	6 380.268

Индекс изменения размеров ставки арендной платы 1.674823914

Наилучшее использование: Торговля

Арендная плата при наилучшем использовании:

Без льгот:

В год: 336 603.52 руб. в квартал: 84 150.88 руб. в месяц: 28 050.29 руб.

Средняя стоимость 1 кв.м. в год: 10 685.83 руб.

Общая арендуемая площадь по договору: 31.50 (помещений: 1)

Количество объектов в расчете: 1

Арендная плата при наилучшем использовании:

Без льгот:

В год: 336 603.52 руб. в квартал: 84 150.88 руб. в месяц: 28 050.29 руб.

С учетом коэффициента социальной значимости:

В год: 336 603.52 руб. в квартал: 84 150.88 руб. в месяц: 28 050.29 руб.

Средняя стоимость 1 кв.м. в год: 10 685.83 руб.

Дата расчета: 22.09.2023 Исполнитель: 

Петровых Т.О.

СПРАВКА ДЛЯ РАСЧЕТА АРЕНДНОЙ ПЛАТЫ



1. Сведения об объекте.

Адрес объекта:

Район	Петроградский	Улица	проспект Добролюбова		
Номер дома	1/79	Корпус		Литера	Б

Описательный адрес (угловых и сквозных строений): проспект Добролюбова, дом 1; Кронверкский проспект, дом 79

Тип здания:

- Капитальное
 Капитальное деревянное

Тип объекта аренды:

- здание
 сооружение
 помещение(я)
 часть здания
 часть сооружения
 часть(и) помещения(й)

Номер объекта учета *:

Номер помещения(й) (части(ей)), сдаваемого(ых) в аренду **: 5-Н

5-Н	5-Н
-----	-----

Занимаемые этажи:

- 1-й этаж
 2-й этаж (с лифтом)
 2-й этаж (без лифта)
 Выше 2-го (с лифтом)
 Выше 2-го (без лифта)
 Подвал (с заглублением до 1.5 м включительно)
 Подвал (с заглублением более 1.5 м)
 Цоколь (с заглублением до 0.5 м включительно)
 Цоколь (с заглублением более 0.5 м)

Элементы благоустройства здания:

- Электроснабжение
 Водоснабжение
 Отопление
 Канализация

Элементы благоустройства объекта учета *:

- Электроснабжение
 Водоснабжение
 Отопление
 Канализация

Элементы благоустройства объекта аренды **: 5-Н

- Электроснабжение
 Отопление
 Водоснабжение
 Канализация

Технический этаж

Входы в помещение:

Количество:

Номера по ситуационному плану:

С улицы отдельных:		
С улицы общих:	1	14
Со двора отдельных:		
Со двора общих:		
Через проходную:		

Общая площадь здания (кв. м):

(заполняется при учете ПОН)

Общая площадь объекта учета (кв. м):

31.5

Общая площадь помещения(й) (части(ей)), сдаваемого в аренду на занимаемом этаже (кв.м):

31.5

5-Н

Коэффициент потребительских качеств ***:

Общая площадь помещения(й) (части(ей)), сдаваемого(ых) в аренду на занимаемом этаже,

с учетом коэффициента потребительских качеств ***(кв. м):

Общая площадь объекта аренды (кв.м):

31.5

Примечание:

Общая площадь объекта учета по сведениям Единого государственного реестра недвижимости: 31.5 кв.м

В 2012 году (с учетом последующих корректировок, при наличии) в филиал ФГБУ «ФКП Росреестра» по Санкт-Петербургу сведения о помещении были переданы для включения в Государственный кадастр недвижимости (с 01.01.2017 - Единый государственный реестр недвижимости) – верно/неверно (ненужное зачеркнуть).

Сведения о перепланировке и т.д.

Характеристики объекта указаны согласно Выписке из ЕГРН №КУВИ-001/2022-154518096 от 06.09.2022.

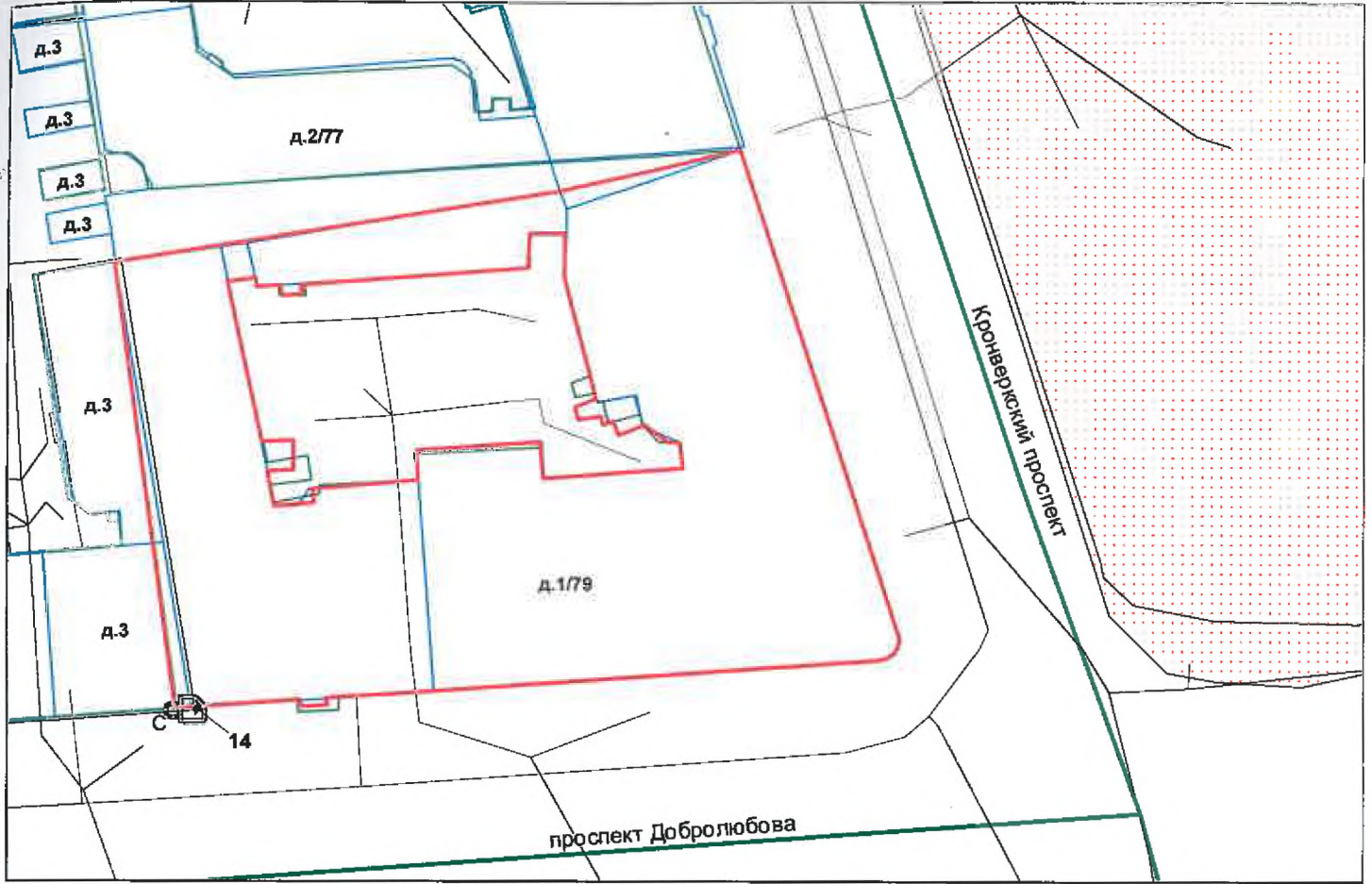
Элементы благоустройства и тип входа в объект аренды указаны по состоянию на 16.09.2022.

* не заполняется при учете первичного объекта недвижимости

** не заполняется, если объектом аренды является здание, сооружение

*** не заполняется, если объект аренды соответствует объекту учета

2. Схема расположения входов.



— - границы строения

Дополнительные сведения о строении: _____

3. Ведомость координат центров входов.

№ п/п	Характерная точка	№ вх.	Координаты центра входа		Примечание
			Х, м	У, м	
1	С	14	113135.82	95797.84	

Исполнитель: Киселева М.Н. *[Signature]*

Начальник ПИБ Центральное
департамент кадастровой
деятельности:

Дата: 16 сентября 2022 года

Район: _____

Петроградский



Филиал публично-правовой компании "Роскадастр" по Санкт-Петербургу

полное наименование органа регистрации прав

Выписка из Единого государственного реестра недвижимости об объекте недвижимости

Сведения о характеристиках объекта недвижимости

На основании запроса от 22.09.2023, поступившего на рассмотрение 22.09.2023, сообщаем, что согласно записям Единого государственного реестра недвижимости:


Раздел 1 Лист 1

Помещение			
вид объекта недвижимости			

Лист № 1 раздела 1	Всего листов раздела 1: 2	Всего разделов: 3	Всего листов выписки: 5
--------------------	---------------------------	-------------------	-------------------------

22.09.2023г. № КУВИ-001/2023-216690398	
Кадастровый номер:	78:07:0003019:2274
Номер кадастрового квартала:	78:07:0003019
Дата присвоения кадастрового номера:	14.09.2012

Ранее присвоенный государственный учетный номер:	Кадастровый номер 78:7:3019:2:30:15; Условный номер 78-78-31/009/2008-406
Местоположение:	Санкт-Петербург, пр-кт. Добролюбова, д. 1/79, литера. Б, пом. 5-Н
Площадь:	31,5
Назначение:	Нежилое помещение
Наименование:	нежилое
Номер, тип этажа, на котором расположено помещение, машино-место	Этаж № 1
Вид жилого помещения:	данные отсутствуют
Кадастровая стоимость, руб.:	3446659,33
Кадастровые номера иных объектов недвижимости, в пределах которых расположен объект недвижимости:	78:07:0003019:2003
Кадастровые номера объектов недвижимости, из которых образован объект недвижимости:	данные отсутствуют
Кадастровые номера образованных объектов недвижимости:	данные отсутствуют
Сведения о включении объекта недвижимости в состав предприятия как имущественного комплекса:	данные отсутствуют
Сведения о включении объекта недвижимости в состав единого недвижимого комплекса:	данные отсутствуют
Виды разрешенного использования:	данные отсутствуют
Сведения о включении объекта недвижимости в реестр объектов культурного наследия:	данные отсутствуют
Сведения о кадастровом инженере:	данные отсутствуют



ДОКУМЕНТ ПОДПИСАН
электронной подписью

Сертификат: 00BВ056В7401СВ38D2В3576АСDС8425108
Владелец: ФЕДЕРАЛЬНАЯ СЛУЖБА ГОСУДАРСТВЕННОЙ
РЕГИСТРАЦИИ, КАДАСТРА И КАРТОГРАФИИ
Действителен: с 27.06.2023 по 19.09.2024

полное наименование должности	инициалы, фамилия
-------------------------------	-------------------

Помещение			
вид объекта недвижимости			
Лист № 2 раздела 1	Всего листов раздела 1: 2	Всего разделов: 3	Всего листов выписки: 5
22.09.2023г. № КУВИ-001/2023-216690398			
Кадастровый номер:		78:07:0003019:2274	
Сведения об отнесении жилого помещения к определенному виду жилых помещений специализированного жилищного фонда, к жилым помещениям наемного дома социального использования или наемного дома коммерческого использования:		данные отсутствуют	
Статус записи об объекте недвижимости:		Сведения об объекте недвижимости имеют статус "актуальные, ранее учтенные"	
Особые отметки:		Сведения, необходимые для заполнения раздела: 9 - Сведения о части (частях) помещения, отсутствуют.	
Получатель выписки:		ПЕТРОВЫХ ТАТЬЯНА ОЛЕГОВНА, действующий(ая) на основании документа "" САНКТ-ПЕТЕРБУРГСКОЕ ГОСУДАРСТВЕННОЕ КАЗЕННОЕ УЧРЕЖДЕНИЕ "ИМУЩЕСТВО САНКТ-ПЕТЕРБУРГА"	



ДОКУМЕНТ ПОДПИСАН
электронной подписью

Сертификат: 00BВ056В7401СВ38D2В3576АСDС8425108

Владелец: ФЕДЕРАЛЬНАЯ СЛУЖБА ГОСУДАРСТВЕННОЙ
РЕГИСТРАЦИИ, КАДАСТРА И КАРТОГРАФИИ
Действителен: с 27.06.2023 по 19.09.2024

ПОЛНОЕ НАИМЕНОВАНИЕ ДОЛЖНОСТИ

инициалы, фамилия

Выписка из Единого государственного реестра недвижимости об объекте недвижимости
Сведения о зарегистрированных правах

Помещение			
вид объекта недвижимости			
Лист № 1 раздела 2	Всего листов раздела 2: 2	Всего разделов: 3	Всего листов выписки: 5
22.09.2023г. № КУВИ-001/2023-216690398			
Кадастровый номер:		78:07:0003019:2274	
1	Правообладатель (правообладатели):	1.1	Санкт-Петербург
	Сведения о возможности предоставления третьим лицам персональных данных физического лица:	1.1.1	данные отсутствуют
2	Вид, номер, дата и время государственной регистрации права:	2.1	Собственность 78-78-80/017/2014-448 18.07.2014 00:00:00
3	Сведения об осуществлении государственной регистрации сделки, права без необходимого в силу закона согласия третьего лица, органа:	3.1	данные отсутствуют
4	Ограничение прав и обременение объекта недвижимости:		
4.1	вид:	Прочие ограничения прав и обременения объекта недвижимости	
	дата государственной регистрации:	18.07.2014 00:00:00	
	номер государственной регистрации:	78-78-80/017/2014-448	
	срок, на который установлены ограничение прав и обременение объекта недвижимости:	данные отсутствуют	
	лицо, в пользу которого установлены ограничение прав и обременение объекта недвижимости:	публичный	
	сведения о возможности предоставления третьим лицам персональных данных физического лица	данные отсутствуют	
	основание государственной регистрации:	Приказ Комитета по государственному контролю, использованию и охране памятников истории и культуры Санкт-Петербурга "Об утверждении Списка вновь выявленных объектов, представляющих историческую, научную, художественную или иную культурную ценность", № 15, выдан 20.02.2001	
	сведения об осуществлении государственной регистрации сделки, права, ограничения права без необходимого в силу закона согласия третьего лица, органа:	данные отсутствуют	
	сведения об управляющем залоге и о договоре управления залогом, если такой договор заключен для управления ипотекой:	данные отсутствуют	



ДОКУМЕНТ ПОДПИСАН
электронной подписью

Сертификат: 00BВ056В7401СВ38D2В3576АСDС8425108

Владелец: ФЕДЕРАЛЬНАЯ СЛУЖБА ГОСУДАРСТВЕННОЙ


РЕГИСТРАЦИИ, КАДАСТРА И КАРТОГРАФИИ

Действителен: с 27.06.2023 по 19.09.2024

ПОЛНОЕ НАИМЕНОВАНИЕ ДОЛЖНОСТИ

ИНИЦИАЛЫ, ФАМИЛИЯ

Помещение	
вид объекта недвижимости	
Лист № 2 раздела 2	Всего листов раздела 2: 2
Всего разделов: 3	
Всего листов выписки: 5	
22.09.2023г. № КУВИ-001/2023-216690398	
Кадастровый номер:	78:07:0003019:2274
	сведения о депозитарии, который осуществляет хранение бездвиженной документарной закладной или электронной закладной:
	ведения о внесении изменений или дополнений в регистрационную запись об ипотеке:
5	Договоры участия в долевом строительстве:
6	Заявленные в судебном порядке права требования:
7	Сведения о возможности предоставления третьим лицам персональных данных физического лица
8	Сведения о возражении в отношении зарегистрированного права:
9	Сведения о наличии решения об изъятии объекта недвижимости для государственных и муниципальных нужд:
10	Сведения о невозможности государственной регистрации без личного участия правообладателя или его законного представителя:
11	Правопритязания и сведения о наличии поступивших, но не рассмотренных заявлений о проведении государственной регистрации права (перехода, прекращения права), ограничения права или обременения объекта недвижимости, сделки в отношении объекта недвижимости:

ПОЛНОЕ НАИМЕНОВАНИЕ ДОЛЖНОСТИ	 <p>ДОКУМЕНТ ПОДПИСАН электронной подписью</p> <p>Сертификат: 00BV056B7401CB38D2B3576ACDC8425108 Владелец: ФЕДЕРАЛЬНАЯ СЛУЖБА ГОСУДАРСТВЕННОЙ РЕГИСТРАЦИИ, КАДАСТРА И КАРТОГРАФИИ Действителен: с 27.06.2023 по 19.09.2024</p>	инициалы, фамилия

Выписка из Единого государственного реестра недвижимости об объекте недвижимости
 План расположения помещения, машино-места на этаже (плане этажа)

Помещение			
вид объекта недвижимости			
Лист № 1 раздела 8	Всего листов раздела 8: 1	Всего разделов: 3	Всего листов выписки: 5
22.09.2023г. № КУВИ-001/2023-216690398			
Кадастровый номер: 78:07:0003019:2274		Номер этажа (этажей): 1	



Масштаб 1

	ДОКУМЕНТ ПОДПИСАН ЭЛЕКТРОННОЙ ПОДПИСЬЮ
Сертификат: 00ВВ056В7401СВ38D2В3576АСDС8425108 Владелец: ФЕДЕРАЛЬНАЯ СЛУЖБА ГОСУДАРСТВЕННОЙ РЕГИСТРАЦИИ, КАДАСТРА И КАРТОГРАФИИ Действителен: с 27.06.2023 по 19.09.2024	

ПОЛНОЕ НАИМЕНОВАНИЕ ДОЛЖНОСТИ		инициалы, фамилия
-------------------------------	--	-------------------



ПРАВИТЕЛЬСТВО САНКТ-ПЕТЕРБУРГА
КОМИТЕТ ПО КОНТРОЛЮ ЗА ИМУЩЕСТВОМ
САНКТ-ПЕТЕРБУРГА

АКТ

обследования объекта нежилого фонда

Санкт-Петербург

«12» июля 2023 года

Обследование начато в «09» ч. «30» мин.
Обследование окончено в «09» ч. «40» мин.

На основании задания Комитета по контролю за имуществом Санкт-Петербурга от «11» июля 2023 года № 4437 сотрудниками Комитета по контролю за имуществом Санкт-Петербурга: главным специалистом отдела земельного контроля Управления контроля использования имущества центральных районов Санкт-Петербурга Долгушевой О.О.; ведущим специалистом отдела контроля имущества Управления контроля использования имущества центральных районов Санкт-Петербурга Седовым С.В.

в присутствии: _____

проведено обследование здания (части здания), помещения (части помещения), сооружения, прочих составляющих здания (сооружения), расположенного по адресу: **Санкт-Петербург, пр. Добролюбова, дом 1/79, литера Б, помещение 5-Н (далее – Объект).**

Кадастровый номер Объекта: 78:07:0003019:2274.

Реестровый номер Объекта (при наличии): 0016K0086H0010.

Технические характеристики Объекта согласно информационным ресурсам и технической документации (при наличии): площадь: 31,5 кв.м. Этаж: первый. Вход: общий с улицы. Элементы благоустройства: электроснабжение, водоснабжение, канализация, отопление.

Статус объекта культурного наследия: отсутствует

Основание пользования (при наличии): отсутствует.

В ходе обследования проводилось: осмотр, фотофиксация.

Обследование проводилось с использованием документов технического и кадастрового учета: поэтажного плана (далее – План), размещенного в выписке из Единого государственного реестра недвижимости, предоставленной СПб ГКУ «Имущество Санкт-Петербурга» письмом от 05.07.2023 № 04-07-13301/23-0-0.

В результате проведения обследования установлено:

Доступ:

Обеспечен

Не обеспечен

Объект:

Используется

Не используется

□ □ □ □ □ **Е** □

Состояние Объекта*:

Евростандарт

Удовлетворительное

Отличное

Неудовлетворительное

Нормальное

Вид использования Объекта: -

Пользователь: -

Перепланировка/переустройство: -

Иные лица, использующие Объект: -

Подключение к сетям инженерного обеспечения (при наличии):

электроснабжения _____

водоснабжения/водоотведения _____

(указывается основание подключения (при наличии)**)

(указывается основание подключения (при наличии)**)

газоснабжения _____

теплоснабжения _____

(указывается основание подключения(при наличии)**)

(указывается основание подключения(при наличии)**)

Применение контрольно-кассовой техники на Объекте:

применяется

не применяется

Дополнительная информация: в отношении Объекта зарегистрировано право государственной собственности Санкт-Петербурга № 78-78-80/017/2014-448 от 18.07.2014. Доступ в Объект обеспечен представителем Санкт-Петербургского государственного казенного учреждения «Жилищное агентство Петроградского района Санкт-Петербурга».

Выявленные нарушения: -

Приложение: сведения ИТС «Реестр», «Аренда» на 3 л. в 1 экз.

Фототаблица

Копии документов технического учета

Ведущий специалист

(должность лица, проводившего обследование)

(подпись)

Седов С.В.

(фамилия, имя отчество)

Главный специалист

(должность лица, проводившего обследование)

(подпись)

Долгушева О.О.

(фамилия, имя, отчество)

(должность лица, присутствующего при проведении обследования)

(подпись)

(фамилия, имя, отчество)

Копия акта получена***



(ФИО, правообладателя (пользователя) Объекта, его уполномоченного представителя (при наличии документов, подтверждающих полномочия))

* В соответствии с классификацией состояния объектов, указанных в постановлении Правительства Санкт Петербурга от 21.12.2005 № 1958 «О порядке определения базовых ставок и коэффициентов, применяемых при расчете арендной платы за объекты нежилого фонда, арендодателем которых является Санкт Петербурга»

**Указывается на основании документов, представленных пользователем Объекта

*** Предоставляется по письменному запросу правообладателя (пользователя) Объекта, его уполномоченного представителя.

ФОТОТАБЛИЦА

Фото № 1	
Описание:	Адресный ориентир здания, в котором расположен Объект
Фото № 2	
Описание:	общий вид здания, в котором расположен Объект.

Главный специалист _____

Долгушева О.О.

Ведущий специалист _____

Седов С.В.

Приложение к Акту обследования от 12.07.2023
в соответствии с Заданием от 11.07.2023
№ 4437. Адрес: Санкт-Петербург, пр. Добролюбова,
дом 1/79, литера Б, помещение 5-Н (далее – Объект).

Фото № 3



Описание: вход в Объект.

Фото № 4



Описание: Общий вид ч.п. 4

Главный специалист _____

Долгушева О.О.

Ведущий специалист _____

Седов С.В.

Приложение к Акту обследования от 12.07.2023
в соответствии с Заданием от 11.07.2023
№ 4437. Адрес: Санкт-Петербург, пр. Добролюбова,
дом 1/79, литера Б, помещение 5-И (далее – Объект).


Фото № 5	
Описание:	Общий вид ч.п. 2
Фото № 6	
Описание:	Общий вид ч.п. 4

Главный специалист _____

Долгушева О.О.

Ведущий специалист _____

Седов С.В.



Приложение к Акту обследования от 12.07.2023
в соответствии с Заданием от 11.07.2023
№ 4437. Адрес: Санкт-Петербург, пр. Добролюбова,
дом 1/79, литера Б, помещенис 5-Н (далее – Объект).

Фото № 7	
Описание:	Общий вид ч.п. 3

Главный специалист _____



Долгушева О.О.

Ведущий специалист _____



Седов С.В.



ФОТОТАБЛИЦА

Фото № 1	
Описание:	Адресный ориентир здания, в котором расположен Объект
Фото № 2	
Описание:	общий вид здания, в котором расположен Объект.

Главный специалист _____

Долгушева О.О.

Ведущий специалист _____

Седов С.В.

Фото № 3	
Описание:	вход в Объект.
Фото № 4	
Описание:	Общий вид ч.п. 4

Главный специалист _____

Долгушева О.О.

Ведущий специалист _____

Седов С.В.

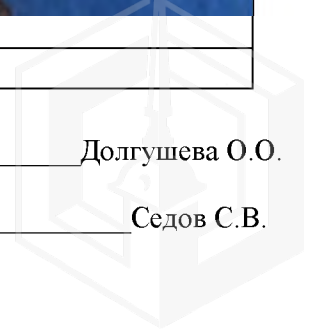


Фото № 5	
Описание:	Общий вид ч.п. 2
Фото № 6	
Описание:	Общий вид ч.п. 4

Главный специалист _____

Долгушева О.О.

Ведущий специалист _____

Седов С.В.

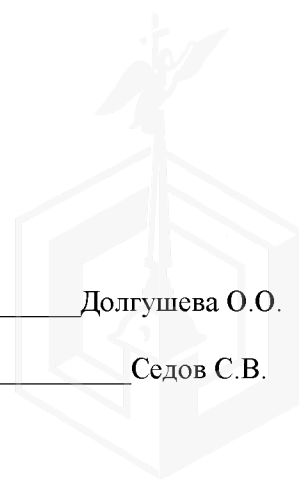
Фото № 7	 A photograph showing the interior of a room. On the left, there is a long wooden table. In the center, a window is covered with light-colored curtains. The room appears to be in a state of disrepair, with some debris on the floor and peeling paint on the walls. The lighting is dim, coming primarily from the window.
Описание:	Общий вид ч.п. 3

Главный специалист _____

Долгушева О.О.

Ведущий специалист _____

Седов С.В.





ПРАВИТЕЛЬСТВО САНКТ-ПЕТЕРБУРГА

КОМИТЕТ ПО ГОСУДАРСТВЕННОМУ
КОНТРОЛЮ, ИСПОЛЬЗОВАНИЮ
И ОХРАНЕ ПАМЯТНИКОВ ИСТОРИИ
И КУЛЬТУРЫ

САНКТ-ПЕТЕРБУРГСКОЕ
ГОСУДАРСТВЕННОЕ КАЗЕННОЕ
УЧРЕЖДЕНИЕ
"ЦЕНТР ИНФОРМАЦИОННОГО
ОБЕСПЕЧЕНИЯ ОХРАНЫ ОБЪЕКТОВ
КУЛЬТУРНОГО НАСЛЕДИЯ"
(СПб ГКУ ЦИООКН)

ул. Зодчего Росси, д. 1-3, Санкт-Петербург, 191011
тел. (812) 417-2232
<http://cioookn.kgiop.gov.spb.ru>

№01-43-22842/23-0-1 от 20.09.2023

№ 01-43-22842/23-0-0 от 19.09.2023

На № 04-07-19141/23-0-0 от 19.09.2023

На Ваше обращение сообщаем, что объект по адресу: **г. Санкт-Петербург, проспект Добролюбова, дом 1/79, литера Б** на основании распоряжения КГИОП "О включении выявленного объекта культурного наследия в единый государственный реестр объектов культурного наследия (памятников истории и культуры) народов Российской Федерации" от 22.02.2013 № 10-57 относится к числу объектов культурного наследия регионального значения "**Особняк и доходный дом И.Е. Ритинга**".

Объект подлежит государственной охране и использованию в соответствии с Федеральным законом от 25.06.2002 № 73-ФЗ "Об объектах культурного наследия (памятниках истории и культуры) народов Российской Федерации", Законом Санкт-Петербурга от 12.07.2007 № 333-64 "Об охране объектов культурного наследия в Санкт-Петербурге", а также иными нормативными правовыми актами.

**Начальник отдела информации об
объектах культурного наследия и
режимах зон охраны**

ДОКУМЕНТ ПОДПИСАН
ЭЛЕКТРОННОЙ ПОДПИСЬЮ

Сертификат 00CDFC792B86C41EB232883D93E72D081D
Владелец Коробкова Елена Валентиновна
Действителен с 11.10.2022 по 04.01.2024

Коробкова

Долгушина М.И.
(812) 417-43-46





ПРАВИТЕЛЬСТВО САНКТ-ПЕТЕРБУРГА
КОМИТЕТ ПО ГОСУДАРСТВЕННОМУ
КОНТРОЛЮ, ИСПОЛЬЗОВАНИЮ
И ОХРАНЕ ПАМЯТНИКОВ
ИСТОРИИ И КУЛЬТУРЫ
(КГИОП)

пл. Ломоносова, д. 1, Санкт-Петербург, 191023
Тел. (812) 417-43-03, Факс (812) 710-42-45
E-mail: kgiop@gov.spb.ru
<https://www.gov.spb.ru>, <http://kgiop.ru>

№01-43-22850/23-0-1 от 21.09.2023

На № 04-07-19136/23-0-0 от 19.09.2023

Рег. № 01-43-22850/23-0-0 от 19.09.2023

Заместителю директора СПб ГКУ
«Имущество Санкт-Петербурга»
Комитета имущественных
отношений Санкт-Петербурга

Очкивской О.С.

gku@commim.spb.ru

Уважаемая Ольга Сергеевна!

Рассмотрев Ваше обращение, КГИОП сообщает следующее.

Здание по адресу: г. Санкт-Петербург, проспект Добролюбова, дом 1/79, литера Б на основании распоряжения КГИОП от 22.02.2013 № 10-57 является объектом культурного наследия регионального значения «Особняк и доходный дом И.Е. Ритинга» (далее – Объект).

В порядке, установленном статьей 47.6 Федерального закона от 25.06.2002 № 73-ФЗ «Об объектах культурного наследия (памятниках истории и культуры) народов Российской Федерации» (далее – Федеральный закон), охранное обязательство на Объект КГИОП не утверждалось, ранее на помещение 5-Н охранный обязательство КГИОП не заключалось.

В случае, если к моменту заключения договора не оформлено охранный обязательство, предусмотренное статьей 47.6 Федерального закона или отсутствует ранее заключенное охранный обязательство, лицо, у которого на основании указанных договоров возникает право собственности на объект культурного наследия, либо права владения и (или) пользования таким имуществом, обязано выполнять требования в отношении объекта культурного наследия, предусмотренные пунктами 1 - 3 статьи 47.3 Федерального закона, до момента вручения такому лицу охранного обязательства, предусмотренного статьей 47.6 Федерального закона.

В силу действующего законодательства об охране объектов культурного наследия при отсутствии охранного обязательства существенным условием договора, предусматривающего передачу права собственности на объект культурного наследия, либо права владения и (или) пользования таким имуществом, является обременение объекта обязанностью правообладателя по выполнению требований в отношении объекта культурного наследия, предусмотренные пунктами 1 - 3 статьи 47.3 Федерального закона.

**Начальник Юридического
управления-юриисконсульт
КГИОП**

ДОКУМЕНТ ПОДПИСАН
ЭЛЕКТРОННОЙ ПОДПИСЬЮ

Сертификат 323F11E9AB574CF81C9BE2B697A8EE43
Владелец Трушина Жанна Германовна
Действителен с 14.06.2023 по 06.09.2024

Ж.Г. Трушина

Иванова Юлия Анатольевна, 3 12-76-20



РОССЕТИ
ЛЕНЭНЕРГО

21.09.2022 № ЭСКЛ/16-01/12825

На № 04-25-17827/22-0-0 от 12.09.2022

Публичное акционерное общество
«Россети Ленэнерго»
197227, г. Санкт-Петербург,
вн. тер. г. муниципальный округ Озеро Долгое,
ул. Гаккелевская, д. 21, литера А
тел. 8 (800) 220-0-220
e-mail: office@lenenergo.ru
www.rosseti-lenenergo.ru
КПП 997650001; ОКТМО 40325000
ИНН 7803002209; ОГРН 1027809170300

Заместителю директора
СПб ГКУ «Имущество
Санкт-Петербурга»
О.С. Очкивской

ул. Новгородская,
д. 20, лит. А, пом. 2Н,
Санкт-Петербург, 191144

Petrovykh@commim.spb.ru

Уважаемая Ольга Сергеевна!

В ответ на Ваше обращение от 13.09.2022 вх. № ЛЭ/01-02/24321 ПАО «Россети Ленэнерго» зарегистрирована заявка от 16.09.2022 № 22-081356 о восстановлении документов о технологическом присоединении в отношении энергопринимающих устройств (далее – ЭПУ) объекта «нежилое помещение», расположенного по адресу: Санкт-Петербург, пр. Добролюбова, дом № 1/79, литера Б, помещение 5Н, кад. номер 78:07:0003019:2274 (далее – Объект).

В соответствии с абзацем третьим пункта 4 статьи 26 Федерального закона от 26.03.2003 № 35-ФЗ «Об электроэнергетике» сетевая организация или иной владелец объектов электросетевого хозяйства, к которым в надлежащем порядке технологически присоединены ЭПУ, по требованию собственника или иного законного владельца ЭПУ или объектов электроэнергетики в установленные законодательством Российской Федерации сроки обязаны предоставить или составить документы, подтверждающие технологическое присоединение и (или) разграничение балансовой принадлежности объектов электроэнергетики и ответственности сторон за нарушение правил эксплуатации объектов электросетевого хозяйства.

В данном случае технологическое присоединение ЭПУ Объекта осуществлено через электрические сети здания, расположенного по адресу: Санкт-Петербург, пр. Добролюбова, дом № 1/79, литера Б.

Таким образом, в силу вышеприведенного нормативного положения обязанность по оформлению и выдаче в отношении ЭПУ Объекта документов о

технологическом присоединении лежит на балансодержателе электрических сетей здания, через которые технологически присоединены ЭПУ Объекта.

Порядок, сроки оформления и выдачи таких документов установлены в разделе VIII Правил технологического присоединения ЭПУ потребителей электрической энергии, объектов по производству электрической энергии, а также объектов электросетевого хозяйства, принадлежащих сетевым организациям и иным лицам, к электрическим сетям, утвержденных постановлением Правительства Российской Федерации от 27.12.2004 № 861 (далее – Правила ТП).

Форма акта об осуществлении технологического присоединения, в соответствии с которой должен быть переоформлен акт в отношении ЭПУ Объекта, представлена в Приложении № 1 к вышеуказанным Правилам ТП.

Учитывая изложенное, в целях получения документов о технологическом присоединении в отношении ЭПУ Объекта Вам необходимо обратиться к балансодержателю электрических сетей здания, через которые технологически присоединены ЭПУ Объекта.

Представитель ПАО «Россети Ленэнерго»
по доверенности

А.П. Омельченко

Исп. Иванова В.А.
Тел.: 8-800-220-0-220
Вх. № ЛЭ/01-02/24321
Вх. № 22-081356

Представитель ПАО «Россети Ленэнерго» действует на основании доверенности № 226-21 от 01.10.2021



13.09.2023



МЧС РОССИИ

**ГЛАВНОЕ УПРАВЛЕНИЕ
МИНИСТЕРСТВА РОССИЙСКОЙ ФЕДЕРАЦИИ
ПО ДЕЛАМ ГРАЖДАНСКОЙ ОБОРОНЫ,
ЧРЕЗВЫЧАЙНЫМ СИТУАЦИЯМ И ЛИКВИДАЦИИ
ПОСЛЕДСТВИЙ СТИХИЙНЫХ БЕДСТВИЙ
ПО Г. САНКТ-ПЕТЕРБУРГУ
(Главное управление МЧС России
по г. Санкт-Петербургу)**

ул. Большая Морская, д. 40, лит. А
г. Санкт-Петербург, 190031
тел. (812) 718-25-05, факс (812) 571-53-34

15.09.2023 № ин-130-2257

На № 04-21-16872/23-0-0 от 18.08.2023

Заместителю директора
СПб ГКУ «Имущество
Санкт-Петербурга»

Очкивской О.С.

ул. Новгородская, д. 20, лит. А, пом. 2-Н
Санкт-Петербург, 191124

О предоставлении учетных данных

Уважаемая Ольга Сергеевна!

Главное управление МЧС России по г. Санкт-Петербургу (далее – Главное управление) на Ваш запрос сообщает, что по данным Главного управления, объект недвижимости, расположенный по адресу: Санкт-Петербург, пр. Добролюбова, д. 1/79, лит. Б, пом. 5-Н, не является защитным сооружением гражданской обороны.

Дополнительно сообщаем, что по адресу: Санкт-Петербург, пр. Добролюбова, д. 1/79, числится защитное сооружение гражданской обороны.

Заместитель начальника Главного управления
(по гражданской обороне и защите населения)

 Е.В. Цыганов

Петроченков Сергей Владимирович
8 (812) 247-09-95

СПб ГКУ «Имущество СПб»
№ 04-21-44579/23-0-0
от 19.09.2023

