



ПРАВИТЕЛЬСТВО САНКТ-ПЕТЕРБУРГА  
АДМИНИСТРАЦИЯ КУРОРТНОГО  
РАЙОНА САНКТ-ПЕТЕРБУРГА  
РАСПОРЯЖЕНИЕ

ОКУД

Адм. Курортного р-на СП  
№ 1398-р/23  
от 28.07.2023



**О даче согласия СПб ГБУЗ  
«Городская больница № 40»  
на передачу в аренду объекта  
нежилого фонда, расположенного  
по адресу: Санкт-Петербург,  
г. Сестрорецк, ул.Борисова, д.9,  
литера П**


В соответствии с пп.3 ч.3 статьи 17.1 Федерального закона от 26.07.2006 № 135-ФЗ «О защите конкуренции» и пунктом 4.29 Положения об администрации района Санкт-Петербурга, утвержденного постановлением Правительства Санкт-Петербурга от 19.12.2017 № 1098 «Об администрациях районов Санкт-Петербурга»:

1. Дать согласие Санкт-Петербургскому государственному бюджетному учреждению здравоохранения «Городская больница № 40» (ОГРН 1027812401594) (далее – Учреждение) в целях обеспечения более эффективной организации основной деятельности Учреждения и рационального использования объекта нежилого фонда на заключение договора аренды части здания 2-Н (часть ч.п. 102) площадью 29,90 кв.м., кадастровый номер 78:38:0011103:2004, расположенного по адресу: Санкт-Петербург, г.Сестрорецк, ул.Борисова, д.9 литера П (далее–Объект), находящегося в государственной собственности Санкт-Петербурга и закрепленного на праве оперативного управления за Учреждением, для использования под цели – размещение аптечного пункта, сроком на 3 года, при условии:

1.1. Организации и проведения Учреждением аукциона на право заключения договора в соответствии с приказом Федеральной антимонопольной службы Российской Федерации от 10.02.2010 № 67 «О порядке проведения конкурсов или аукционов на право заключения договоров аренды, договоров безвозмездного пользования, договоров доверительного управления имуществом, иных договоров, предусматривающих переход прав в отношении государственного или муниципального имущества, и перечне видов имущества, в отношении которого заключение указанных договоров может осуществляться путем проведения торгов в форме конкурса».

1.2. Установления размера арендной платы по итогам аукциона, но не ниже 89 164 (восемьдесят девять тысяч сто шестьдесят четыре ) руб. 92 коп. (без учета НДС) за Объект в год.

1.3. Ежегодной индексации размера годовой арендной платы, установленной по результатам торгов, в соответствии с индексом ежегодного измерения размера ставки арендной платы по отношению к предыдущему году, утверждаемым Правительством Санкт-Петербурга в соответствии с Законом Санкт-Петербурга от 30.06.2004 № 387-58



«О методике определения арендной платы за объекты нежилого фонда, арендодателем которых является Санкт-Петербург».

1.4. Учета доходов от сдачи в аренду Объекта в соответствии с бюджетным законодательством.

1.5. Заключения договора аренды на Объект (далее – Договор) в соответствии с формой договора аренды объекта нежилого фонда, утвержденной распоряжением Комитета по управлению городским имуществом от 22.01.2008 № 16-р «Об утверждении примерных форм договора аренды объекта нежилого фонда».

1.6. Включения в Договор условия об использовании обязанности по уплате арендной платы путем перечисления денежных средств, осуществляемого периодически равными платежами и (или) авансом.

1.7. Учреждению обеспечить регистрацию договора аренды в органе, осуществляющем государственную регистрацию прав.

2. Учреждению предоставить в администрацию Курортного района Санкт-Петербурга, Комитет имущественных отношений Санкт-Петербурга:

копию заключенного Договора аренды в 10-дневный срок с даты подписания и государственной регистрации договора аренды:

информацию о расторжении договора, прекращении права аренды в недельный срок с момента расторжения Договора, прекращения права.

3. Установить, что настоящее распоряжение утрачивает силу в случае неподписания Договора в течение 1 года с даты издания настоящего распоряжения.

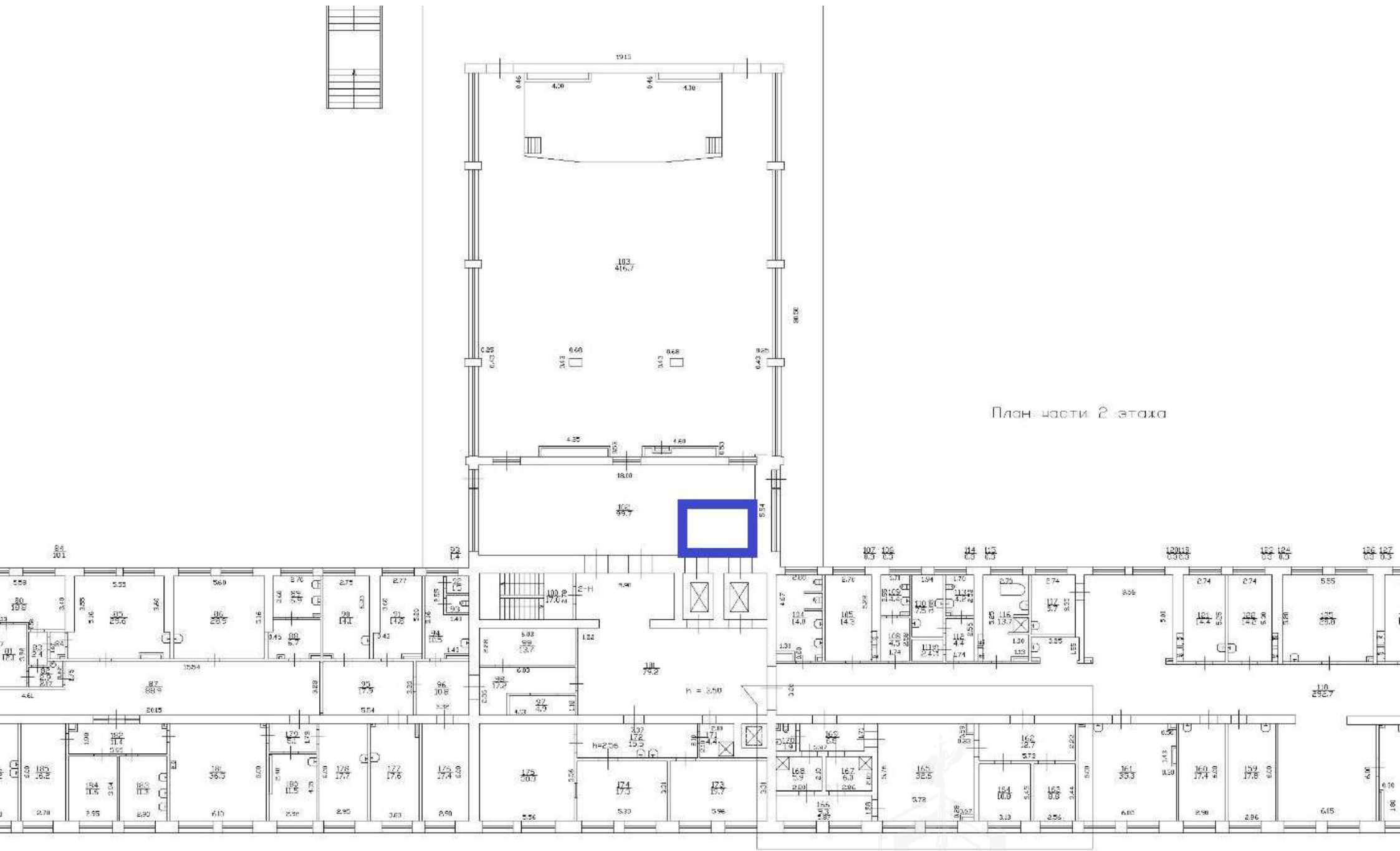
4. Контроль за выполнением настоящего распоряжения возложить на заместителя главы администрации Белокопытова И.Ю.

Глава администрации

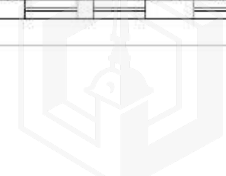


А.В.Забайкин



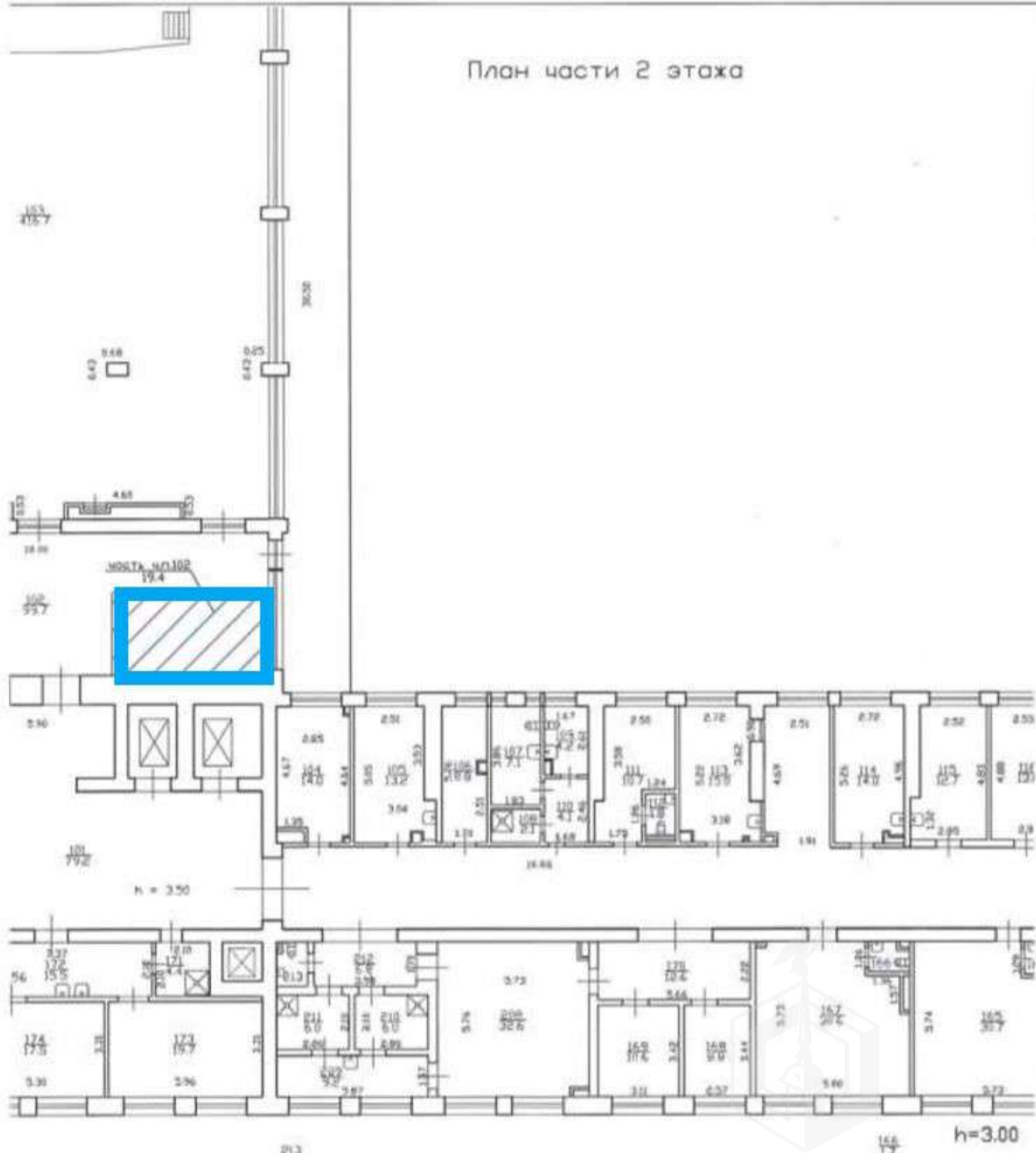


План части 2 этажа





План части 2 этажа





# СПРАВКА ДЛЯ РАСЧЕТА АРЕНДНОЙ ПЛАТЫ



## 1. Сведения об объекте.

Адрес объекта:

Район	Курортный	Улица	город Сестрорецк, улица Борисова		
Номер дома	9	Корпус	Литера	П	

Описательный адрес (угловых и сквозных строений): город Сестрорецк, улица Борисова, дом 9

<b>Тип здания:</b> <input checked="" type="checkbox"/> Капитальное <input type="checkbox"/> Капитальное деревянное	<b>Тип объекта аренды:</b> <input type="checkbox"/> здание <input type="checkbox"/> сооружение <input type="checkbox"/> помещение(я)	<input checked="" type="checkbox"/> часть здания <input type="checkbox"/> часть сооружения <input type="checkbox"/> часть(и) помещения(й)
--	---	---

Номер объекта учета *:	Номер помещения(й) (части(ей)), сдаваемого(ых) в аренду **: 2-Н (часть ч.п.102)
------------------------	---

**Занимаемые этажи:**

<input type="checkbox"/>	1-й этаж
<input checked="" type="checkbox"/>	2-й этаж (с лифтом)
<input type="checkbox"/>	2-й этаж (без лифта)
<input type="checkbox"/>	Выше 2-го (с лифтом)
<input type="checkbox"/>	Выше 2-го (без лифта)
<input type="checkbox"/>	Подвал (с заглублением до 1.5 м включительно)
<input type="checkbox"/>	Подвал (с заглублением более 1.5 м)
<input type="checkbox"/>	Цоколь (с заглублением до 0.5 м включительно)
<input type="checkbox"/>	Цоколь (с заглублением более 0.5 м)
-----	
<input type="checkbox"/>	Технический этаж

**Элементы благоустройства здания:**

<input checked="" type="checkbox"/>	Электроснабжение
<input checked="" type="checkbox"/>	Водоснабжение
<input checked="" type="checkbox"/>	Отопление
<input checked="" type="checkbox"/>	Канализация

**Элементы благоустройства объекта учета \*:**

<input type="checkbox"/>	Электроснабжение
<input type="checkbox"/>	Водоснабжение
<input type="checkbox"/>	Отопление
<input type="checkbox"/>	Канализация

**Элементы благоустройства объекта аренды \*\*::**


<input checked="" type="checkbox"/>	Электроснабжение	<input checked="" type="checkbox"/>	Водоснабжение
<input checked="" type="checkbox"/>	Отопление	<input checked="" type="checkbox"/>	Канализация

Входы в помещение:	Количество:	Номера по ситуационному плану:
С улицы отдельных:		
С улицы общих:	8	1,2,3,4,5,6,7,8
Со двора отдельных:		
Со двора общих:	13	9,10,11,12,13,14,15,16,17,18,19,20,21
Через проходную:		

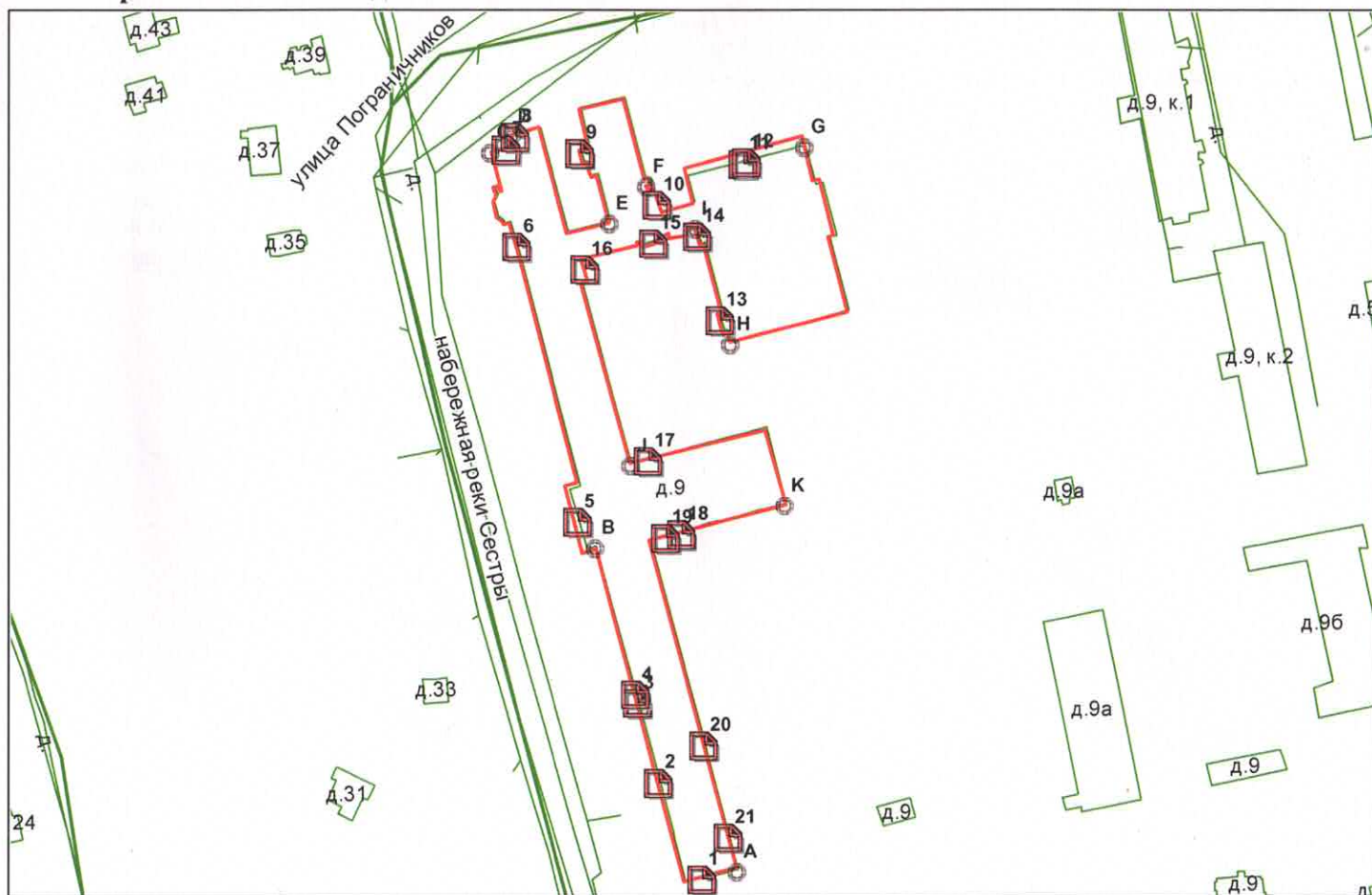
Площадь здания (кв. м): (заполняется при учете ПОН)	33398.0
Общая площадь объекта учета (кв. м):	
Общая площадь помещения(й) (части(ей)), сдаваемого в аренду на занимаемом этаже (кв.м):	19.4
Коэффициент потребительских качеств ***:	1.542
Общая площадь помещения(й) (части(ей)), сдаваемого(ых) в аренду на занимаемом этаже, с учетом коэффициента потребительских качеств ***(кв. м):	29.9
Общая площадь объекта аренды (кв.м):	29.9

**Примечание:** Используется часть ч.п.102 помещения 2-Н и МОП.  
 Площадь объекта учета по сведениям Единого государственного реестра недвижимости: 33398.0 кв.м  
 В 2012 году в филиал ФГБУ «ФКП Росреестра» по Санкт-Петербургу сведения о помещении были переданы для включения в Государственный кадастр недвижимости (с 01.01.2017 - Единый государственный реестр недвижимости) – верно/~~неверно~~ (ненужное зачеркнуть)  
 Сведения о перепланировке и т.д.  
 В здании имеются перепланировки. Разрешительная документация не предоставлена.

\* не заполняется при учете первичного объекта недвижимости  
 \*\* не заполняется, если объектом аренды является здание, сооружение  
 \*\*\* не заполняется, если объект аренды соответствует объекту учета



## 2. Схема расположения входов.



— границы строения

Дополнительные сведения о строении:

## 3. Ведомость координат центров входов.

№ п/п	Характерная точка	№ вх.	Координаты центра входа		Примечание
			X, м	Y, м	
1	A	1	94164.03	112965.79	
2	B	2	94151.00	112994.90	
3	B	3	94144.53	113019.04	
4	B	4	94143.91	113021.36	
5	B	5	94126.70	113073.33	
6	C	6	94108.14	113156.57	
7	C	7	94105.05	113185.53	
8	D	8	94107.67	113189.44	
9	E	9	94127.31	113184.43	
10	F	10	94150.57	113169.38	
11	G	11	94176.14	113181.35	
12	G	12	94177.49	113181.71	
13	H	13	94169.30	113134.31	
14	H	14	94162.56	113159.80	
15	I	15	94149.41	113157.39	
16	J	16	94128.65	113149.63	
17	J	17	94147.68	113091.87	
18	K	18	94157.76	113069.74	

19	К	19	94153.13	113068.47	
20	А	20	94164.61	113006.41	
21	А	21	94171.88	112978.97	

Исполнитель: Цупикова М.Я. *М.Я. Цупикова*

Начальник ПИБ Северное департамента  
кадастровой деятельности:

Л.Г.Панина



Район:

Курортный

Дата: 13 июля 2023 года





арендной платы за часть здания  
к договору аренды нежилого фонда

№ от г. по адресу:  
197706, Санкт-Петербург, город Сестрорецк, улица Борисова, д. 9, литера П, часть здания № 2-Н  
(часть ч.п. 102)

### 1. СПРАВОЧНЫЕ ДАННЫЕ

- 1.1. Наименование предприятия, арендующего данное помещение  
Субъект для Публикации НФ
- 1.2. Существующие ограничения на использование объекта  
Офисное: нет Торговое: нет Промышленное: нет
- 1.3. Арендваемая площадь (м.кв.): 29.90
- 1.4. Занимаемые этажи: 2 этаж Тех.этаж: нет;
- 1.5. Состояние помещения: нормальное
- 1.6. Вход в помещение: общий с улицы
- 1.7. Тип здания: капитальное
- 1.8. Благоустройства: Водоснабжение: есть; Электроснабжение: есть;  
Отопление: есть; Канализация: есть;
- 1.9. Коэффициент социальной значимости арендатора: 1.0
- 1.10. Расположение:  
Зона: 4  
Координата X: 94 164 Координата Y: 112 965

### 2. РАСЧЕТ АРЕНДНОЙ ПЛАТЫ

#### 2.1. Расчетные коэффициенты

Базовая ставка	2 524.000
Арендный	0.900
Местоположения	0.820
Площади	1.118
Занимаемых этажей	0.900
Состояния помещения	1.000
Входа в помещение	0.950
Типа здания	1.000
Элементов благоустройства	
- водоснабжения	1.000
- канализации	1.000
- отопления	1.000
- электричества	1.000
Ставка арендной платы в РУБ. за м.кв. в год (без льгот):	1 780.548
Ставка арендной платы в РУБ. за м.кв. в год:	1 780.548

Индекс изменения размеров ставки арендной платы 1.674823914  
Наилучшее использование: Торговля  
Арендная плата при наилучшем использовании:  
Без льгот:  
В год: 89 164.92 руб. в квартал: 22 291.23 руб. в месяц: 7 430.41 руб.  
Средняя стоимость 1 кв.м. в год: 2 982.10 руб.

Общая арендуемая площадь по договору: 29.90 (часть здания)

Количество объектов в расчете: 1

Арендная плата при наилучшем использовании:

Без льгот:

В год: 89 164.92 руб. в квартал: 22 291.23 руб. в месяц: 7 430.41 руб.

С учетом коэффициента социальной значимости:

В год: 89 164.92 руб. в квартал: 22 291.23 руб. в месяц: 7 430.41 руб.

Средняя стоимость 1 кв.м. в год: 2 982.10 руб.

Дата расчета: 26.07.2023 Исполнитель: \_\_\_\_\_

Мацук А.М.



**Филиал публично-правовой компании "Роскадастр" по Санкт-Петербургу**  
полное наименование органа регистрации прав  
**Выписка из Единого государственного реестра недвижимости об объекте недвижимости**



Сведения о характеристиках объекта недвижимости

На основании запроса от 25.10.2023, поступившего на рассмотрение 25.10.2023, сообщаем, что согласно записям Единого государственного реестра недвижимости:

Раздел 1 Лист 1

Здание			
вид объекта недвижимости			
Лист № 1 раздела 1	Всего листов раздела 1: 2	Всего разделов: 8	Всего листов выписки: 57
25.10.2023г. № КУВИ-001/2023-241756730			
Кадастровый номер:	78:38:0011103:2004		
Номер кадастрового квартала:	78:38:0011103		
Дата присвоения кадастрового номера:	29.08.2012		
Ранее присвоенный государственный учетный номер:	Инвентарный номер .; Кадастровый номер 78:38:11103:16:50; Кадастровый номер 78:38:11103:16:50 29.08.2012 ФГИС ЕГРН		
Местоположение:	Санкт-Петербург, город Сестрорецк, улица Борисова, дом 9, литера П		
Площадь:	33398		
Назначение:	Нежилое		
Наименование:	Реабилитационный корпус		
Количество этажей, в том числе подземных этажей:	1-7, в том числе подземных 1		
Материал наружных стен:	Смешанные		
Год ввода в эксплуатацию по завершении строительства:	данные отсутствуют		
Год завершения строительства:	1974		
Кадастровая стоимость, руб.:	1098931659.49		
Кадастровые номера иных объектов недвижимости, в пределах которых расположен объект недвижимости:	78:38:0011103:3216		
Кадастровые номера помещений, машино-мест, расположенных в здании или сооружении:	78:38:0011103:2047, 78:38:0011103:2048, 78:38:0011103:2049, 78:38:0011103:2050, 78:38:0011103:2051, 78:38:0011103:2052, 78:38:0011103:2053, 78:38:0011103:2054, 78:38:0011103:2055, 78:38:0011103:2056, 78:38:0011103:2057, 78:38:0011103:2058, 78:38:0011103:2059, 78:38:0011103:2060, 78:38:0011103:2061, 78:38:0011103:2062, 78:38:0011103:2063, 78:38:0011103:2064		
Кадастровые номера объектов недвижимости, из которых образован объект недвижимости:	данные отсутствуют		
Кадастровые номера образованных объектов недвижимости:	данные отсутствуют		
Сведения о включении объекта недвижимости в состав предприятия как имущественного комплекса:	данные отсутствуют		



**ДОКУМЕНТ ПОДПИСАН**  
**ЭЛЕКТРОННОЙ ПОДПИСЬЮ**

Сертификат: 00BV056B7401CB38D2B3576ACDC8425108  
 Владелец: ФЕДЕРАЛЬНАЯ СЛУЖБА ГОСУДАРСТВЕННОЙ  
 РЕГИСТРАЦИИ, КАДАСТРА И КАРТОГРАФИИ  
 Действителен: с 27.06.2023 по 19.09.2024

полное наименование должности	инициалы, фамилия
-------------------------------	-------------------

Здание			
вид объекта недвижимости			
Лист № 2 раздела 1	Всего листов раздела 1: 2	Всего разделов: 8	Всего листов выписки: 57
25.10.2023г. № КУВИ-001/2023-241756730			
Кадастровый номер:		78:38:0011103:2004	
Сведения о включении объекта недвижимости в состав единого недвижимого комплекса:		данные отсутствуют	
Виды разрешенного использования:		данные отсутствуют	
Сведения о включении объекта недвижимости в реестр объектов культурного наследия:		данные отсутствуют	
Сведения о кадастровом инженере:		<p>2436, изменением сведений о площади, материале стен и наружных границах, уточнением количества этажей и наименования здания с кадастровым номером 78:38:0011103:2004 в результате завершения работ по реконструкции, 694/20-ДКР, 2020-11-13</p> <p>18487, образованием части здания с кадастровым номером: 78:38:0011103:2004 по адресу: Санкт-Петербург, город Сестрорецк, улица Борисова, дом 9, литера П, 13.23, 2023-01-17</p>	
Статус записи об объекте недвижимости:		Сведения об объекте недвижимости имеют статус "актуальные, ранее учтенные"	
Особые отметки:		Сведения об ограничениях права на объект недвижимости, обременениях данного объекта, не зарегистрированных в реестре прав, ограничений прав и обременений недвижимого имущества: срок действия не установлен. срок действия не установлен. срок действия не установлен. срок действия не установлен.	
Получатель выписки:		Гольгина Анна Васильевна	

	ДОКУМЕНТ ПОДПИСАН ЭЛЕКТРОННОЙ ПОДПИСЬЮ	
Сертификат: 00ВВ056В7401СВ38D2В3576АСDС8425108	Владелец: ФЕДЕРАЛЬНАЯ СЛУЖБА ГОСУДАРСТВЕННОЙ РЕГИСТРАЦИИ, КАДАСТРА И КАРТОГРАФИИ	инициалы, фамилия
полное наименование должности	Действителен: с 27.06.2023 по 19.09.2024	



Выписка из Единого государственного реестра недвижимости об объекте недвижимости  
Сведения о зарегистрированных правах

Здание			
вид объекта недвижимости			
Лист № 1 раздела 2	Всего листов раздела 2: 4	Всего разделов: 8	Всего листов выписки: 57
25.10.2023г. № КУВИ-001/2023-241756730			
Кадастровый номер:		78:38:0011103:2004	
1	Правообладатель (правообладатели):	1.1	Санкт-Петербург
	Сведения о возможности предоставления третьим лицам персональных данных физического лица:	1.1.1	данные отсутствуют
2	Вид, номер, дата и время государственной регистрации права:	2.1	Собственность 78-78-04/0003/2006-349 20.02.2006 00:00:00
3	Сведения об осуществлении государственной регистрации сделки, права без необходимого в силу закона согласия третьего лица, органа:	3.1	данные отсутствуют
4	Ограничение прав и обременение объекта недвижимости:		
4.1	вид:	Аренда	
	дата государственной регистрации:	10.03.2023 12:58:26	
	номер государственной регистрации:	78:38:0011103:2004-78/011/2023-17	
	срок, на который установлены ограничение прав и обременение объекта недвижимости:	Срок действия с 10.03.2023 по 04.10.2027 с момента регистрации	
	лицо, в пользу которого установлены ограничение прав и обременение объекта недвижимости:	Языков Олег Николаевич 24.06.1984	
	сведения о возможности предоставления третьим лицам персональных данных физического лица	Принято заявление о возможности предоставления персональных данных физического лица	
	основание государственной регистрации:	Договор аренды, № 36, выдан 05.10.2022, дата государственной регистрации: 10.03.2023, номер государственной регистрации: 78:38:0011103:2004-78/011/2023-18	
	сведения об осуществлении государственной регистрации сделки, права, ограничения права без необходимого в силу закона согласия третьего лица, органа:	данные отсутствуют	
	сведения об управляющем залогом и о договоре управления залогом, если такой договор заключен для управления ипотекой:	данные отсутствуют	
	сведения о депозитарии, который осуществляет хранение бездвиженной документарной закладной или электронной закладной:		



ДОКУМЕНТ ПОДПИСАН  
ЭЛЕКТРОННОЙ ПОДПИСЬЮ

Сертификат: 00BV056B7401CB38D2B3576ACDC8425108

Владелец: ФЕДЕРАЛЬНАЯ СЛУЖБА ГОСУДАРСТВЕННОЙ  
РЕГИСТРАЦИИ, КАДАСТРА И КАРТОГРАФИИ  
Действителен: с 27.06.2023 по 19.09.2024

полное наименование должности

инициалы, фамилия

Здание			
вид объекта недвижимости			
Лист № 2 раздела 2	Всего листов раздела 2: 4	Всего разделов: 8	Всего листов выписки: 57
25.10.2023г. № КУВИ-001/2023-241756730			
Кадастровый номер:		78:38:0011103:2004	
	ведения о внесении изменений или дополнений в регистрационную запись об ипотеке:		
1	Правообладатель (правообладатели):	1.2	Санкт-Петербургское государственное бюджетное учреждение здравоохранения "Городская больница №40 Курортного района", ИНН: 7821006774
	Сведения о возможности предоставления третьим лицам персональных данных физического лица:	1.2.1	данные отсутствуют
2	Вид, номер, дата и время государственной регистрации права:	2.2	Оперативное управление 78-78-04/0006/2005-216 01.02.2006 00:00:00
3	Сведения об осуществлении государственной регистрации сделки, права без необходимого в силу закона согласия третьего лица, органа:	3.2	данные отсутствуют
4	Ограничение прав и обременение объекта недвижимости:		
4.1	вид:	Аренда	
	дата государственной регистрации:	10.03.2023 12:58:26	
	номер государственной регистрации:	78:38:0011103:2004-78/011/2023-17	
	срок, на который установлены ограничение прав и обременение объекта недвижимости:	Срок действия с 10.03.2023 по 04.10.2027 с момента регистрации	
	лицо, в пользу которого установлены ограничение прав и обременение объекта недвижимости:	Языков Олег Николаевич 24.06.1984	
	сведения о возможности предоставления третьим лицам персональных данных физического лица	Принято заявление о возможности предоставления персональных данных физического лица	
	основание государственной регистрации:	Договор аренды, № 36, выдан 05.10.2022, дата государственной регистрации: 10.03.2023, номер государственной регистрации: 78:38:0011103:2004-78/011/2023-18	
	сведения об осуществлении государственной регистрации сделки, права, ограничения права без необходимого в силу закона согласия третьего лица, органа:	данные отсутствуют	
	сведения об управляющем залогом и о договоре управления залогом, если такой договор заключен для управления ипотекой:	данные отсутствуют	
	сведения о депозитарии, который осуществляет хранение обездвиженной документарной закладной или электронной закладной:		



ДОКУМЕНТ ПОДПИСАН  
ЭЛЕКТРОННОЙ ПОДПИСЬЮ

Сертификат: 00BV056B7401CB38D2B3576ACDC8425108

Владелец: ФЕДЕРАЛЬНАЯ СЛУЖБА ГОСУДАРСТВЕННОЙ  
РЕГИСТРАЦИИ, КАДАСТРА И КАРТОГРАФИИ  
Действителен: с 27.06.2023 по 19.09.2024

полное наименование должности

инициалы, фамилия

Здание			
вид объекта недвижимости			
Лист № 3 раздела 2	Всего листов раздела 2: 4	Всего разделов: 8	Всего листов выписки: 57

25.10.2023г. № КУВИ-001/2023-241756730

Кадастровый номер: 78:38:0011103:2004

	ведения о внесении изменений или дополнений в регистрационную запись об ипотеке:	
4	Ограничение прав и обременение объекта недвижимости:	
4.1	вид:	Аренда
	дата государственной регистрации:	14.10.2021 13:54:08
	номер государственной регистрации:	78:38:0011103:2004-78/011/2021-12
	срок, на который установлены ограничение прав и обременение объекта недвижимости:	Срок действия с 17.08.2021 по 16.08.2026
	лицо, в пользу которого установлены ограничение прав и обременение объекта недвижимости:	Общество с ограниченной ответственностью "Кладовая здоровья", ИНН: 7805180567
	сведения о возможности предоставления третьим лицам персональных данных физического лица	данные отсутствуют
	основание государственной регистрации:	Договор аренды, № 33, выдан 17.08.2021
	сведения об осуществлении государственной регистрации сделки, права, ограничения права без необходимого в силу закона согласия третьего лица, органа:	данные отсутствуют
	сведения об управляющем залогом и о договоре управления залогом, если такой договор заключен для управления ипотекой:	данные отсутствуют
	сведения о депозитарии, который осуществляет хранение обездвиженной документарной закладной или электронной закладной:	
	ведения о внесении изменений или дополнений в регистрационную запись об ипотеке:	
5	Договоры участия в долевом строительстве:	не зарегистрировано
6	Заявленные в судебном порядке права требования:	данные отсутствуют
7	Сведения о возможности предоставления третьим лицам персональных данных физического лица	данные отсутствуют
8	Сведения о возражении в отношении зарегистрированного права:	данные отсутствуют
9	Сведения о наличии решения об изъятии объекта недвижимости для государственных и муниципальных нужд:	данные отсутствуют



ДОКУМЕНТ ПОДПИСАН  
ЭЛЕКТРОННОЙ ПОДПИСЬЮ

Сертификат: 00ВВ056В7401СВ38Д2В3576АСDC8425108

Владелец: ФЕДЕРАЛЬНАЯ СЛУЖБА ГОСУДАРСТВЕННОЙ

РЕГИСТРАЦИИ, КАДАСТРА И КАРТОГРАФИИ

Действителен: с 27.06.2023 по 19.09.2024

полное наименование должности

инициалы, фамилия



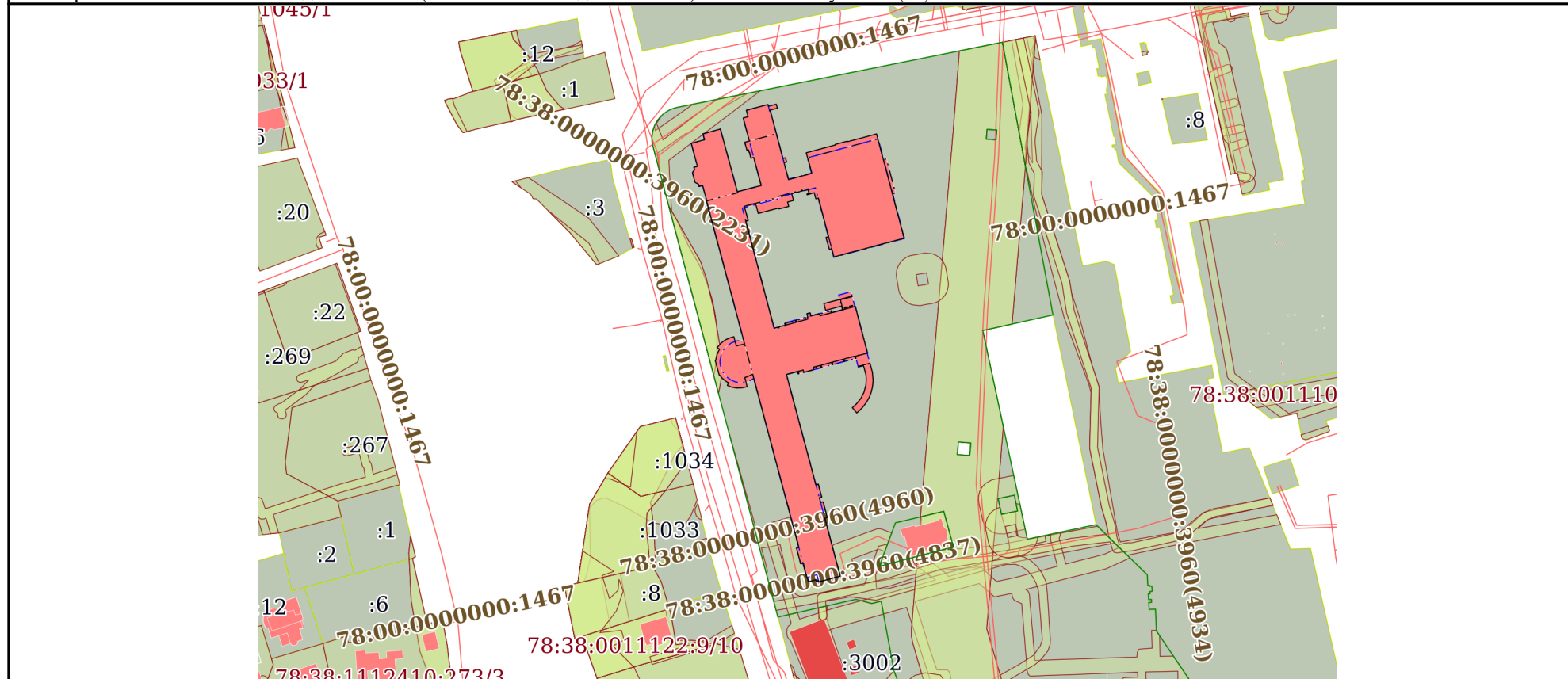
Здание			
вид объекта недвижимости			
Лист № 4 раздела 2	Всего листов раздела 2: 4	Всего разделов: 8	Всего листов выписки: 57
25.10.2023г. № КУВИ-001/2023-241756730			
Кадастровый номер:		78:38:0011103:2004	
10	Сведения о невозможности государственной регистрации без личного участия правообладателя или его законного представителя:	данные отсутствуют	
11	Правопритязания и сведения о наличии поступивших, но не рассмотренных заявлений о проведении государственной регистрации права (перехода, прекращения права), ограничения права или обременения объекта недвижимости, сделки в отношении объекта недвижимости:	отсутствуют	

полное наименование должности	 ДОКУМЕНТ ПОДПИСАН ЭЛЕКТРОННОЙ ПОДПИСЬЮ Сертификат: 00ВВ056В7401СВ38D2В3576АСDС8425108 Владелец: ФЕДЕРАЛЬНАЯ СЛУЖБА ГОСУДАРСТВЕННОЙ РЕГИСТРАЦИИ, КАДАСТРА И КАРТОГРАФИИ Действителен: с 27.06.2023 по 19.09.2024	инициалы, фамилия
-------------------------------	---	-------------------

Выписка из Единого государственного реестра недвижимости об объекте недвижимости  
 Описание местоположения объекта недвижимости

Здание			
вид объекта недвижимости			
Лист № 1 раздела 5	Всего листов раздела 5: 1	Всего разделов: 8	Всего листов выписки: 57
25.10.2023г. № КУВИ-001/2023-241756730			
Кадастровый номер:		78:38:0011103:2004	

Схема расположения объекта недвижимости (части объекта недвижимости) на земельном участке(ах)



Масштаб 1:3000      Условные обозначения:



ДОКУМЕНТ ПОДПИСАН  
 ЭЛЕКТРОННОЙ ПОДПИСЬЮ

Сертификат: 00ВВ056В7401СВ38D2В3576АСDС8425108  
 Владелец: ФЕДЕРАЛЬНАЯ СЛУЖБА ГОСУДАРСТВЕННОЙ  
 РЕГИСТРАЦИИ, КАДАСТРА И КАРТОГРАФИИ  
 Действителен: с 27.06.2023 по 19.09.2024

ПОЛНОЕ НАИМЕНОВАНИЕ ДОЛЖНОСТИ		инициалы, фамилия
-------------------------------	--	-------------------

Выписка из Единого государственного реестра недвижимости об объекте недвижимости  
Описание местоположения объекта недвижимости

Здание			
вид объекта недвижимости			
Лист № 1 раздела 5.1	Всего листов раздела 5.1: 24	Всего разделов: 8	Всего листов выписки: 57
25.10.2023г. № КУВИ-001/2023-241756730			
Кадастровый номер:		78:38:0011103:2004	

1. Сведения о координатах характерных точек контура объекта недвижимости						
Система координат СК-1964						
Номер точки	Координаты, м		Радиус, м	Средняя квадратическая погрешность определения координат характерных точек контура, м	Глубина, высота, м	
	X	Y			H1	H2
1	2	3	4	5	6	7
1	113184.04	94099.9	-	0.08	данные отсутствуют	данные отсутствуют
2	113185.84	94106.62	-	0.08	данные отсутствуют	данные отсутствуют
3	113188.83	94105.83	-	0.08	данные отсутствуют	данные отсутствуют
4	113191.3	94114.7	-	0.08	данные отсутствуют	данные отсутствуют
5	113159.51	94123.31	-	0.08	данные отсутствуют	данные отсутствуют
6	113162.66	94135.38	-	0.08	данные отсутствуют	данные отсутствуют
7	113176.86	94131.6	-	0.08	данные отсутствуют	данные отсутствуют
8	113176.49	94130.21	-	0.08	данные отсутствуют	данные отсутствуют
9	113179.38	94129.45	-	0.08	данные отсутствуют	данные отсутствуют
10	113179.35	94129.34	-	0.08	данные отсутствуют	данные отсутствуют
11	113180.66	94128.95	-	0.08	данные отсутствуют	данные отсутствуют
12	113180.46	94128.16	-	0.08	данные отсутствуют	данные отсутствуют

полное наименование должности	 ДОКУМЕНТ ПОДПИСАН ЭЛЕКТРОННОЙ ПОДПИСЬЮ Сертификат: 00BV056B7401CB38D2B3576ACDC8425108 Владелец: ФЕДЕРАЛЬНАЯ СЛУЖБА ГОСУДАРСТВЕННОЙ РЕГИСТРАЦИИ, КАДАСТРА И КАРТОГРАФИИ Действителен: с 27.06.2023 по 19.09.2024	инициалы, фамилия

Здание			
вид объекта недвижимости			

Лист № 2 раздела 5.1	Всего листов раздела 5.1: 24	Всего разделов: 8	Всего листов выписки: 57
----------------------	------------------------------	-------------------	--------------------------

25.10.2023г. № КУВИ-001/2023-241756730

Кадастровый номер:	78:38:0011103:2004
--------------------	--------------------

13	113184.56	94127.04	-	0.08	данные отсутствуют	данные отсутствуют
14	113185.19	94129.38	-	0.08	данные отсутствуют	данные отсутствуют
15	113196.9	94126.25	-	0.08	данные отсутствуют	данные отсутствуют
16	113197.54	94128.73	-	0.08	данные отсутствуют	данные отсутствуют
17	113200.81	94127.88	-	0.08	данные отсутствуют	данные отсутствуют
18	113203.73	94138.84	-	0.08	данные отсутствуют	данные отсутствуют
19	113202.84	94139.07	-	0.08	данные отсутствуют	данные отсутствуют
20	113203.88	94143.06	-	0.08	данные отсутствуют	данные отсутствуют
21	113201.83	94143.59	-	0.08	данные отсутствуют	данные отсутствуют
22	113200.8	94139.6	-	0.08	данные отсутствуют	данные отсутствуют
23	113200.43	94139.69	-	0.08	данные отсутствуют	данные отсутствуют
24	113200.52	94140.03	-	0.08	данные отсутствуют	данные отсутствуют
25	113176.36	94146.41	-	0.08	данные отсутствуют	данные отсутствуют
26	113176.71	94147.71	-	0.08	данные отсутствуют	данные отсутствуют
27	113174.55	94148.28	-	0.08	данные отсутствуют	данные отсутствуют
28	113174.21	94146.99	-	0.08	данные отсутствуют	данные отсутствуют
29	113165.67	94149.25	-	0.08	данные отсутствуют	данные отсутствуют



ДОКУМЕНТ ПОДПИСАН  
ЭЛЕКТРОННОЙ ПОДПИСЬЮ

Сертификат: 00ВВ056В7401СВ38D2В3576АСDС8425108

Владелец: ФЕДЕРАЛЬНАЯ СЛУЖБА ГОСУДАРСТВЕННОЙ

РЕГИСТРАЦИИ, КАДАСТРА И КАРТОГРАФИИ

Действителен: с 27.06.2023 по 19.09.2024

полное наименование должности

инициалы, фамилия



Здание			
вид объекта недвижимости			
Лист № 3 раздела 5.1	Всего листов раздела 5.1: 24	Всего разделов: 8	Всего листов выписки: 57

25.10.2023г. № КУВИ-001/2023-241756730

Кадастровый номер: 78:38:0011103:2004

30	113168.79	94161.07	-	0.08	данные отсутствуют	данные отсутствуют
31	113179.25	94158.23	-	0.08	данные отсутствуют	данные отсутствуют
32	113183.2	94173.02	-	0.08	данные отсутствуют	данные отсутствуют
33	113183.49	94172.95	-	0.08	данные отсутствуют	данные отсутствуют
34	113185.12	94179.09	-	0.08	данные отсутствуют	данные отсутствуют
35	113184.85	94179.16	-	0.08	данные отсутствуют	данные отсутствуют
36	113188.8	94193.91	-	0.08	данные отсутствуют	данные отсутствуют
37	113135.91	94207.92	-	0.08	данные отсутствуют	данные отсутствуют
38	113126.42	94172.27	-	0.08	данные отсутствуют	данные отсутствуют
39	113130.53	94171.18	-	0.08	данные отсутствуют	данные отсутствуют
40	113130.21	94169.97	-	0.08	данные отсутствуют	данные отсутствуют
41	113136.33	94168.24	-	0.08	данные отсутствуют	данные отсутствуют
42	113136.68	94169.56	-	0.08	данные отсутствуют	данные отсутствуют
43	113156.21	94164.39	-	0.08	данные отсутствуют	данные отсутствуют
44	113155.87	94163.11	-	0.08	данные отсутствуют	данные отсутствуют
45	113159	94162.28	-	0.08	данные отсутствуют	данные отсутствуют
46	113157.98	94158.69	-	0.08	данные отсутствуют	данные отсутствуют



ДОКУМЕНТ ПОДПИСАН  
ЭЛЕКТРОННОЙ ПОДПИСЬЮ

Сертификат: 00ВВ056В7401СВ38D2В3576АСDC8425108

Владелец: ФЕДЕРАЛЬНАЯ СЛУЖБА ГОСУДАРСТВЕННОЙ

РЕГИСТРАЦИИ, КАДАСТРА И КАРТОГРАФИИ

Действителен: с 27.06.2023 по 19.09.2024

полное наименование должности

инициалы, фамилия

Здание			
вид объекта недвижимости			
Лист № 4 раздела 5.1	Всего листов раздела 5.1: 24	Всего разделов: 8	Всего листов выписки: 57

25.10.2023г. № КУВИ-001/2023-241756730

Кадастровый номер: 78:38:0011103:2004

47	113158.27	94158.61	-	0.08	данные отсутствуют	данные отсутствуют
48	113158.56	94159.71	-	0.09	данные отсутствуют	данные отсутствуют
49	113160.65	94159.16	-	0.08	данные отсутствуют	данные отсутствуют
50	113158.53	94150.87	-	0.08	данные отсутствуют	данные отсутствуют
51	113155.07	94151.78	-	0.08	данные отсутствуют	данные отсутствуют
52	113154.27	94148.76	-	0.08	данные отсутствуют	данные отсутствуют
53	113152.04	94149.36	-	0.08	данные отсутствуют	данные отсутствуют
54	113150.76	94144.4	-	0.08	данные отсутствуют	данные отсутствуют
55	113151.23	94144.29	-	0.08	данные отсутствуют	данные отсутствуют
56	113148.49	94133.89	-	0.08	данные отсутствуют	данные отсутствуют
57	113153.62	94132.52	-	0.08	данные отсутствуют	данные отсутствуют
58	113152.12	94126.8	-	0.08	данные отсутствуют	данные отсутствуют
59	113144.94	94128.8	-	0.08	данные отсутствуют	данные отсутствуют
60	113144.61	94127.56	-	0.08	данные отсутствуют	данные отсутствуют
61	113090.27	94141.98	-	0.08	данные отсутствуют	данные отсутствуют
62	113091.79	94147.6	-	0.08	данные отсутствуют	данные отсутствуют
63	113092.73	94147.34	-	0.08	данные отсутствуют	данные отсутствуют



ДОКУМЕНТ ПОДПИСАН  
ЭЛЕКТРОННОЙ ПОДПИСЬЮ

Сертификат: 00ВВ056В7401СВ38D2В3576АСDС8425108

Владелец: ФЕДЕРАЛЬНАЯ СЛУЖБА ГОСУДАРСТВЕННОЙ  
РЕГИСТРАЦИИ, КАДАСТРА И КАРТОГРАФИИ  
Действителен: с 27.06.2023 по 19.09.2024

полное наименование должности

инициалы, фамилия

Здание			
вид объекта недвижимости			

Лист № 5 раздела 5.1	Всего листов раздела 5.1: 24	Всего разделов: 8	Всего листов выписки: 57
----------------------	------------------------------	-------------------	--------------------------

25.10.2023г. № КУВИ-001/2023-241756730

Кадастровый номер: 78:38:0011103:2004

64	113092.83	94147.71	-	0.08	данные отсутствуют	данные отсутствуют
65	113091.89	94147.96	-	0.08	данные отсутствуют	данные отсутствуют
66	113093.25	94152.96	-	0.08	данные отсутствуют	данные отсутствуют
67	113094.16	94152.71	-	0.08	данные отсутствуют	данные отсутствуют
68	113094.26	94153.08	-	0.08	данные отсутствуют	данные отсутствуют
69	113093.35	94153.33	-	0.08	данные отсутствуют	данные отсутствуют
70	113094.91	94159.07	-	0.08	данные отсутствуют	данные отсутствуют
71	113095.8	94158.83	-	0.08	данные отсутствуют	данные отсутствуют
72	113095.86	94159.05	-	0.08	данные отсутствуют	данные отсутствуют
73	113097.64	94158.55	-	0.08	данные отсутствуют	данные отсутствуют
74	113098.08	94160.18	-	0.08	данные отсутствуют	данные отсутствуют
75	113096.53	94160.6	-	0.08	данные отсутствуют	данные отсутствуют
76	113097.62	94164.6	-	0.08	данные отсутствуют	данные отсутствуют
77	113097.41	94164.66	-	0.08	данные отсутствуют	данные отсутствуют
78	113097.5	94165	-	0.08	данные отсутствуют	данные отсутствуют
79	113096.58	94165.25	-	0.08	данные отсутствуют	данные отсутствуют
80	113098.1	94170.9	-	0.08	данные отсутствуют	данные отсутствуют



ДОКУМЕНТ ПОДПИСАН  
ЭЛЕКТРОННОЙ ПОДПИСЬЮ

Сертификат: 00ВВ056В7401СВ38D2В3576АСDС8425108

Владелец: ФЕДЕРАЛЬНАЯ СЛУЖБА ГОСУДАРСТВЕННОЙ

РЕГИСТРАЦИИ, КАДАСТРА И КАРТОГРАФИИ

Действителен: с 27.06.2023 по 19.09.2024

полное наименование должности

инициалы, фамилия

Здание							
вид объекта недвижимости							
Лист № 6 раздела 5.1		Всего листов раздела 5.1: 24		Всего разделов: 8		Всего листов выписки: 57	
25.10.2023г. № КУВИ-001/2023-241756730							
Кадастровый номер:				78:38:0011103:2004			
81	113099.09	94170.63	-	0.08	данные отсутствуют	данные отсутствуют	
82	113099.19	94171	-	0.08	данные отсутствуют	данные отсутствуют	
83	113098.2	94171.27	-	0.09	данные отсутствуют	данные отсутствуют	
84	113099.63	94176.62	-	0.09	данные отсутствуют	данные отсутствуют	
85	113101.51	94176.13	-	0.09	данные отсутствуют	данные отсутствуют	
86	113099.36	94168.1	-	0.08	данные отсутствуют	данные отсутствуют	
87	113102.77	94167.19	-	0.08	данные отсутствуют	данные отсутствуют	
88	113106.55	94181.5	-	0.08	данные отсутствуют	данные отсутствуют	
89	113106.32	94181.57	-	0.08	данные отсутствуют	данные отсутствуют	
90	113104.72	94175.55	-	0.08	данные отсутствуют	данные отсутствуют	
91	113099.7	94176.88	-	0.08	данные отсутствуют	данные отсутствуют	
92	113101.37	94183.13	-	0.08	данные отсутствуют	данные отсутствуют	
93	113077.68	94189.33	-	0.08	данные отсутствуют	данные отсутствуют	
94	113076.05	94183.17	-	0.08	данные отсутствуют	данные отсутствуют	
95	113075.02	94183.45	-	0.08	данные отсутствуют	данные отсутствуют	
96	113074.92	94183.08	-	0.08	данные отсутствуют	данные отсутствуют	
97	113076.09	94182.77	-	0.08	данные отсутствуют	данные отсутствуют	



ДОКУМЕНТ ПОДПИСАН  
ЭЛЕКТРОННОЙ ПОДПИСЬЮ

Сертификат: 00ВВ056В7401СВ38D2В3576АСDС8425108

Владелец: ФЕДЕРАЛЬНАЯ СЛУЖБА ГОСУДАРСТВЕННОЙ  
РЕГИСТРАЦИИ, КАДАСТРА И КАРТОГРАФИИ  
Действителен: с 27.06.2023 по 19.09.2024

полное наименование должности

инициалы, фамилия



Здание							
вид объекта недвижимости							
Лист № 7 раздела 5.1		Всего листов раздела 5.1: 24		Всего разделов: 8		Всего листов выписки: 57	
25.10.2023г. № КУВИ-001/2023-241756730							
Кадастровый номер:				78:38:0011103:2004			
98	113074.63	94177.32	-	0.08	данные отсутствуют	данные отсутствуют	
99	113073.46	94177.63	-	0.08	данные отсутствуют	данные отсутствуют	
100	113073.36	94177.25	-	0.08	данные отсутствуют	данные отсутствуют	
101	113074.53	94176.94	-	0.08	данные отсутствуют	данные отсутствуют	
102	113073.06	94171.49	-	0.08	данные отсутствуют	данные отсутствуют	
103	113071.87	94171.81	-	0.08	данные отсутствуют	данные отсутствуют	
104	113071.75	94171.38	-	0.08	данные отсутствуют	данные отсутствуют	
105	113072.95	94171.06	-	0.08	данные отсутствуют	данные отсутствуют	
106	113071.52	94165.75	-	0.08	данные отсутствуют	данные отсутствуют	
107	113070.35	94166.06	-	0.08	данные отсутствуют	данные отсутствуют	
108	113070.25	94165.69	-	0.08	данные отсутствуют	данные отсутствуют	
109	113071.42	94165.38	-	0.08	данные отсутствуют	данные отсутствуют	
110	113070.46	94161.77	-	0.08	данные отсутствуют	данные отсутствуют	
111	113069.25	94162.09	-	0.08	данные отсутствуют	данные отсутствуют	
112	113067.89	94157.03	-	0.08	данные отсутствуют	данные отсутствуют	
113	113069.1	94156.7	-	0.08	данные отсутствуют	данные отсутствуют	
114	113068.43	94154.2	-	0.08	данные отсутствуют	данные отсутствуют	



ДОКУМЕНТ ПОДПИСАН  
ЭЛЕКТРОННОЙ ПОДПИСЬЮ

Сертификат: 00ВВ056В7401СВ38D2В3576АСDC8425108

Владелец: ФЕДЕРАЛЬНАЯ СЛУЖБА ГОСУДАРСТВЕННОЙ  
РЕГИСТРАЦИИ, КАДАСТРА И КАРТОГРАФИИ  
Действителен: с 27.06.2023 по 19.09.2024

полное наименование должности

инициалы, фамилия

Здание			
вид объекта недвижимости			
Лист № 8 раздела 5.1	Всего листов раздела 5.1: 24	Всего разделов: 8	Всего листов выписки: 57

25.10.2023г. № КУВИ-001/2023-241756730

Кадастровый номер: 78:38:0011103:2004

115	113067.22	94154.53	-	0.08	данные отсутствуют	данные отсутствуют
116	113067.12	94154.15	-	0.08	данные отсутствуют	данные отсутствуют
117	113068.33	94153.83	-	0.08	данные отсутствуют	данные отсутствуют
118	113066.82	94148.21	-	0.08	данные отсутствуют	данные отсутствуют
119	113010.89	94163.14	-	0.08	данные отсутствуют	данные отсутствуют
120	113011.21	94164.35	-	0.08	данные отсутствуют	данные отсутствуют
121	113004.66	94166.1	-	0.08	данные отсутствуют	данные отсутствуют
122	113004.34	94164.89	-	0.08	данные отсутствуют	данные отсутствуют
123	113001.9	94165.54	-	0.08	данные отсутствуют	данные отсутствуют
124	113002.23	94166.8	-	0.08	данные отсутствуют	данные отсутствуют
125	112994.29	94168.9	-	0.08	данные отсутствуют	данные отсутствуют
126	112993.96	94167.66	-	0.08	данные отсутствуют	данные отсутствуют
127	112964.55	94175.51	-	0.08	данные отсутствуют	данные отсутствуют
128	112961.63	94164.62	-	0.08	данные отсутствуют	данные отсутствуют
129	112962.32	94164.44	-	0.08	данные отсутствуют	данные отсутствуют
130	112962.02	94163.33	-	0.08	данные отсутствуют	данные отсутствуют
131	112962.73	94163.15	-	0.08	данные отсутствуют	данные отсутствуют



ДОКУМЕНТ ПОДПИСАН  
ЭЛЕКТРОННОЙ ПОДПИСЬЮ

Сертификат: 00ВВ056В7401СВ38D2В3576АСDС8425108

Владелец: ФЕДЕРАЛЬНАЯ СЛУЖБА ГОСУДАРСТВЕННОЙ

РЕГИСТРАЦИИ, КАДАСТРА И КАРТОГРАФИИ

Действителен: с 27.06.2023 по 19.09.2024

полное наименование должности

инициалы, фамилия

Здание			
вид объекта недвижимости			

Лист № 9 раздела 5.1	Всего листов раздела 5.1: 24	Всего разделов: 8	Всего листов выписки: 57
----------------------	------------------------------	-------------------	--------------------------

25.10.2023г. № КУВИ-001/2023-241756730

Кадастровый номер: 78:38:0011103:2004

132	112961.71	94159.34	-	0.08	данные отсутствуют	данные отсутствуют
133	112963.91	94158.71	-	0.08	данные отсутствуют	данные отсутствуют
134	112963.86	94158.52	-	0.08	данные отсутствуют	данные отсутствуют
135	112971.16	94156.58	-	0.08	данные отсутствуют	данные отсутствуют
136	112970.85	94155.41	-	0.08	данные отсутствуют	данные отсутствуют
137	112978.77	94153.28	-	0.08	данные отсутствуют	данные отсутствуют
138	112979.08	94154.47	-	0.08	данные отсутствуют	данные отсутствуют
139	113066.98	94131.06	-	0.08	данные отсутствуют	данные отсутствуют
140	113066.64	94130.44	-	0.08	данные отсутствуют	данные отсутствуют
141	113066.21	94129.5	-	0.08	данные отсутствуют	данные отсутствуют
142	113065.77	94128.5	-	0.08	данные отсутствуют	данные отсутствуют
143	113065.27	94127.09	-	0.08	данные отсутствуют	данные отсутствуют
144	113060.6	94128.26	-	0.08	данные отсутствуют	данные отсутствуют
145	113060.04	94125.62	-	0.08	данные отсутствуют	данные отсутствуют
146	113059.95	94122.9	-	0.08	данные отсутствуют	данные отсутствуют
147	113060.42	94120.27	-	0.08	данные отсутствуют	данные отсутствуют
148	113061.26	94118.23	-	0.08	данные отсутствуют	данные отсутствуют



ДОКУМЕНТ ПОДПИСАН  
ЭЛЕКТРОННОЙ ПОДПИСЬЮ

Сертификат: 00ВВ056В7401СВ38D2В3576АСDС8425108

Владелец: ФЕДЕРАЛЬНАЯ СЛУЖБА ГОСУДАРСТВЕННОЙ

РЕГИСТРАЦИИ, КАДАСТРА И КАРТОГРАФИИ

Действителен: с 27.06.2023 по 19.09.2024

полное наименование должности

инициалы, фамилия

Здание			
вид объекта недвижимости			

Лист № 10 раздела 5.1	Всего листов раздела 5.1: 24	Всего разделов: 8	Всего листов выписки: 57
-----------------------	------------------------------	-------------------	--------------------------

25.10.2023г. № КУВИ-001/2023-241756730

Кадастровый номер: 78:38:0011103:2004

149	113062.62	94118.76	-	0.08	данные отсутствуют	данные отсутствуют
150	113063.52	94117.28	-	0.08	данные отсутствуют	данные отсутствуют
151	113064.97	94115.58	-	0.08	данные отсутствуют	данные отсутствуют
152	113066.04	94114.63	-	0.08	данные отсутствуют	данные отсутствуют
153	113066.58	94114.3	-	0.08	данные отсутствуют	данные отсутствуют
154	113066.53	94114.09	-	0.08	данные отсутствуют	данные отсутствуют
155	113073.91	94112.08	-	0.08	данные отсутствуют	данные отсутствуют
156	113073.99	94112.36	-	0.08	данные отсутствуют	данные отсутствуют
157	113075.01	94112.5	-	0.08	данные отсутствуют	данные отсутствуют
158	113076.66	94112.93	-	0.08	данные отсутствуют	данные отсутствуют
159	113078.03	94113.46	-	0.08	данные отсутствуют	данные отсутствуют
160	113079.59	94114.25	-	0.08	данные отсутствуют	данные отсутствуют
161	113080.42	94113	-	0.08	данные отсутствуют	данные отсутствуют
162	113082.62	94114.92	-	0.08	данные отсутствуют	данные отсутствуют
163	113083.8	94116.42	-	0.08	данные отсутствуют	данные отсутствуют
164	113084.67	94117.82	-	0.08	данные отсутствуют	данные отсутствуют
165	113085.58	94120.12	-	0.08	данные отсутствуют	данные отсутствуют



ДОКУМЕНТ ПОДПИСАН  
ЭЛЕКТРОННОЙ ПОДПИСЬЮ

Сертификат: 00ВВ056В7401СВ38D2В3576АСDС8425108

Владелец: ФЕДЕРАЛЬНАЯ СЛУЖБА ГОСУДАРСТВЕННОЙ  
РЕГИСТРАЦИИ, КАДАСТРА И КАРТОГРАФИИ  
Действителен: с 27.06.2023 по 19.09.2024

полное наименование должности

инициалы, фамилия



Здание							
вид объекта недвижимости							
Лист № 11 раздела 5.1		Всего листов раздела 5.1: 24		Всего разделов: 8		Всего листов выписки: 57	
25.10.2023г. № КУВИ-001/2023-241756730							
Кадастровый номер:				78:38:0011103:2004			
166	113085.99	94121.52	-	0.08	данные отсутствуют	данные отсутствуют	
167	113081.28	94122.79	-	0.08	данные отсутствуют	данные отсутствуют	
168	113081.69	94124.24	-	0.08	данные отсутствуют	данные отсутствуют	
169	113081.98	94125.69	-	0.08	данные отсутствуют	данные отсутствуют	
170	113082.16	94127.01	-	0.08	данные отсутствуют	данные отсутствуют	
171	113154.82	94107.66	-	0.08	данные отсутствуют	данные отсутствуют	
172	113154.85	94107.78	-	0.08	данные отсутствуют	данные отсутствуют	
173	113162.67	94105.65	-	0.08	данные отсутствуют	данные отсутствуют	
174	113162.18	94103.86	-	0.08	данные отсутствуют	данные отсутствуют	
175	113163.31	94103.58	-	0.08	данные отсутствуют	данные отсутствуют	
176	113164.25	94101.81	-	0.08	данные отсутствуют	данные отсутствуют	
177	113169.1	94100.54	-	0.08	данные отсутствуют	данные отсутствуют	
178	113170.82	94101.57	-	0.08	данные отсутствуют	данные отсутствуют	
179	113171.89	94101.24	-	0.08	данные отсутствуют	данные отсутствуют	
180	113172.38	94103.02	-	0.08	данные отсутствуют	данные отсутствуют	
1	113184.04	94099.9	-	0.08	данные отсутствуют	данные отсутствуют	
1	113100.74	94177.56	-	0.08	данные отсутствуют	данные отсутствуют	



ДОКУМЕНТ ПОДПИСАН  
ЭЛЕКТРОННОЙ ПОДПИСЬЮ

Сертификат: 00ВВ056В7401СВ38D2В3576АСDC8425108

Владелец: ФЕДЕРАЛЬНАЯ СЛУЖБА ГОСУДАРСТВЕННОЙ  
РЕГИСТРАЦИИ, КАДАСТРА И КАРТОГРАФИИ  
Действителен: с 27.06.2023 по 19.09.2024

ПОЛНОЕ НАИМЕНОВАНИЕ ДОЛЖНОСТИ

ИНИЦИАЛЫ, ФАМИЛИЯ

Здание			
вид объекта недвижимости			
Лист № 12 раздела 5.1	Всего листов раздела 5.1: 24	Всего разделов: 8	Всего листов выписки: 57

25.10.2023г. № КУВИ-001/2023-241756730

Кадастровый номер: 78:38:0011103:2004

2	113101.15	94179.06	-	0.08	данные отсутствуют	данные отсутствуют
3	113100.92	94179.13	-	0.08	данные отсутствуют	данные отсутствуют
4	113100.51	94177.62	-	0.09	данные отсутствуют	данные отсутствуют
1	113100.74	94177.56	-	0.08	данные отсутствуют	данные отсутствуют
1	113101.44	94180.2	-	0.08	данные отсутствуют	данные отсутствуют
2	113101.84	94181.7	-	0.08	данные отсутствуют	данные отсутствуют
3	113101.6	94181.76	-	0.08	данные отсутствуют	данные отсутствуют
4	113101.2	94180.26	-	0.09	данные отсутствуют	данные отсутствуют
1	113101.44	94180.2	-	0.08	данные отсутствуют	данные отсутствуют
1	113070.9	94184.63	-	0.08	данные отсутствуют	данные отсутствуют
2	113072.51	94190.57	-	0.08	данные отсутствуют	данные отсутствуют
3	113067.98	94191.79	-	0.08	данные отсутствуют	данные отсутствуют
4	113063.74	94192.17	-	0.08	данные отсутствуют	данные отсутствуют
5	113060.6	94191.86	-	0.08	данные отсутствуют	данные отсутствуют
6	113058.08	94191.26	-	0.08	данные отсутствуют	данные отсутствуют
7	113056.41	94190.71	-	0.08	данные отсутствуют	данные отсутствуют
8	113055.15	94190.17	-	0.08	данные отсутствуют	данные отсутствуют



ДОКУМЕНТ ПОДПИСАН  
ЭЛЕКТРОННОЙ ПОДПИСЬЮ

Сертификат: 00ВВ056В7401СВ38D2В3576АСDС8425108

Владелец: ФЕДЕРАЛЬНАЯ СЛУЖБА ГОСУДАРСТВЕННОЙ

РЕГИСТРАЦИИ, КАДАСТРА И КАРТОГРАФИИ

Действителен: с 27.06.2023 по 19.09.2024

полное наименование должности

инициалы, фамилия

Здание							
вид объекта недвижимости							
Лист № 13 раздела 5.1		Всего листов раздела 5.1: 24		Всего разделов: 8		Всего листов выписки: 57	
25.10.2023г. № КУВИ-001/2023-241756730							
Кадастровый номер:				78:38:0011103:2004			
9	113052.69	94188.79	-	0.08	данные отсутствуют	данные отсутствуют	
10	113050.27	94186.92	-	0.08	данные отсутствуют	данные отсутствуют	
11	113048.41	94185.15	-	0.08	данные отсутствуют	данные отсутствуют	
12	113047.31	94183.85	-	0.08	данные отсутствуют	данные отсутствуют	
13	113049.97	94181.62	-	0.08	данные отсутствуют	данные отсутствуют	
14	113051.81	94183.6	-	0.08	данные отсутствуют	данные отсутствуют	
15	113054.48	94185.8	-	0.08	данные отсутствуют	данные отсутствуют	
16	113057.67	94187.47	-	0.08	данные отсутствуют	данные отсутствуют	
17	113061.27	94188.45	-	0.08	данные отсутствуют	данные отсутствуют	
18	113063.17	94188.63	-	0.08	данные отсутствуют	данные отсутствуют	
19	113065.03	94188.66	-	0.08	данные отсутствуют	данные отсутствуют	
20	113066.65	94188.5	-	0.08	данные отсутствуют	данные отсутствуют	
21	113068.17	94188.13	-	0.08	данные отсутствуют	данные отсутствуют	
22	113071.33	94187.25	-	0.08	данные отсутствуют	данные отсутствуют	
23	113070.63	94184.7	-	0.08	данные отсутствуют	данные отсутствуют	
1	113070.9	94184.63	-	0.08	данные отсутствуют	данные отсутствуют	
1	113184.04	94099.9	-	0.08	данные отсутствуют	данные отсутствуют	



ДОКУМЕНТ ПОДПИСАН  
ЭЛЕКТРОННОЙ ПОДПИСЬЮ

Сертификат: 00ВВ056В7401СВ38D2В3576АСDС8425108

Владелец: ФЕДЕРАЛЬНАЯ СЛУЖБА ГОСУДАРСТВЕННОЙ  
РЕГИСТРАЦИИ, КАДАСТРА И КАРТОГРАФИИ  
Действителен: с 27.06.2023 по 19.09.2024

полное наименование должности

инициалы, фамилия

Здание			
вид объекта недвижимости			

Лист № 14 раздела 5.1	Всего листов раздела 5.1: 24	Всего разделов: 8	Всего листов выписки: 57
-----------------------	------------------------------	-------------------	--------------------------

25.10.2023г. № КУВИ-001/2023-241756730

Кадастровый номер: 78:38:0011103:2004

2	113185.84	94106.62	-	0.08	данные отсутствуют	данные отсутствуют
3	113188.83	94105.83	-	0.08	данные отсутствуют	данные отсутствуют
4	113191.3	94114.7	-	0.08	данные отсутствуют	данные отсутствуют
5	113159.51	94123.31	-	0.08	данные отсутствуют	данные отсутствуют
6	113162.66	94135.38	-	0.08	данные отсутствуют	данные отсутствуют
7	113196.9	94126.25	-	0.08	данные отсутствуют	данные отсутствуют
8	113197.54	94128.73	-	0.08	данные отсутствуют	данные отсутствуют
9	113200.81	94127.88	-	0.08	данные отсутствуют	данные отсутствуют
10	113203.73	94138.84	-	0.08	данные отсутствуют	данные отсутствуют
11	113200.43	94139.69	-	0.08	данные отсутствуют	данные отсутствуют
12	113200.52	94140.03	-	0.08	данные отсутствуют	данные отсутствуют
13	113165.85	94149.2	-	0.08	данные отсутствуют	данные отсутствуют
14	113168.94	94160.91	-	0.08	данные отсутствуют	данные отсутствуют
15	113176.7	94158.82	-	0.08	данные отсутствуют	данные отсутствуют
16	113186.27	94194.72	-	0.08	данные отсутствуют	данные отсутствуют
17	113135.81	94208.09	-	0.08	данные отсутствуют	данные отсутствуют
18	113126.26	94172.2	-	0.08	данные отсутствуют	данные отсутствуют



ДОКУМЕНТ ПОДПИСАН  
ЭЛЕКТРОННОЙ ПОДПИСЬЮ

Сертификат: 00ВВ056В7401СВ38D2В3576АСDС8425108

Владелец: ФЕДЕРАЛЬНАЯ СЛУЖБА ГОСУДАРСТВЕННОЙ

РЕГИСТРАЦИИ, КАДАСТРА И КАРТОГРАФИИ

Действителен: с 27.06.2023 по 19.09.2024

полное наименование должности

инициалы, фамилия

Здание							
вид объекта недвижимости							
Лист № 15 раздела 5.1		Всего листов раздела 5.1: 24		Всего разделов: 8		Всего листов выписки: 57	
25.10.2023г. № КУВИ-001/2023-241756730							
Кадастровый номер:				78:38:0011103:2004			
19	113161.47	94162.89	-	0.08	данные отсутствуют	данные отсутствуют	
20	113156.59	94143.87	-	0.08	данные отсутствуют	данные отсутствуют	
21	113155.71	94144.1	-	0.08	данные отсутствуют	данные отсутствуют	
22	113155.54	94143.46	-	0.08	данные отсутствуют	данные отсутствуют	
23	113155.75	94143.4	-	0.08	данные отсутствуют	данные отсутствуют	
24	113151.19	94125.82	-	0.08	данные отсутствуют	данные отсутствуют	
25	113090.27	94141.98	-	0.08	данные отсутствуют	данные отсутствуют	
26	113091.76	94147.47	-	0.08	данные отсутствуют	данные отсутствуют	
27	113092.9	94147.15	-	0.08	данные отсутствуют	данные отсутствуют	
28	113099.35	94170.96	-	0.08	данные отсутствуют	данные отсутствуют	
29	113098.21	94171.26	-	0.08	данные отсутствуют	данные отсутствуют	
30	113099.63	94176.62	-	0.09	данные отсутствуют	данные отсутствуют	
31	113107.1	94174.65	-	0.08	данные отсутствуют	данные отсутствуют	
32	113108.77	94180.93	-	0.08	данные отсутствуют	данные отсутствуют	
33	113101.31	94182.91	-	0.08	данные отсутствуют	данные отсутствуют	
34	113101.37	94183.13	-	0.08	данные отсутствуют	данные отсутствуют	
35	113077.68	94189.33	-	0.08	данные отсутствуют	данные отсутствуют	



ДОКУМЕНТ ПОДПИСАН  
ЭЛЕКТРОННОЙ ПОДПИСЬЮ

Сертификат: 00ВВ056В7401СВ38D2В3576АСDС8425108

Владелец: ФЕДЕРАЛЬНАЯ СЛУЖБА ГОСУДАРСТВЕННОЙ  
РЕГИСТРАЦИИ, КАДАСТРА И КАРТОГРАФИИ  
Действителен: с 27.06.2023 по 19.09.2024

полное наименование должности

инициалы, фамилия



Здание			
вид объекта недвижимости			
Лист № 16 раздела 5.1	Всего листов раздела 5.1: 24	Всего разделов: 8	Всего листов выписки: 57

25.10.2023г. № КУВИ-001/2023-241756730

Кадастровый номер: 78:38:0011103:2004

36	113077.64	94189.16	-	0.08	данные отсутствуют	данные отсутствуют
37	113072.27	94190.64	-	0.08	данные отсутствуют	данные отсутствуют
38	113070.6	94184.62	-	0.08	данные отсутствуют	данные отсутствуют
39	113075.02	94183.45	-	0.08	данные отсутствуют	данные отсутствуют
40	113067.12	94154.15	-	0.08	данные отсутствуют	данные отсутствуют
41	113068.33	94153.83	-	0.08	данные отсутствуют	данные отсутствуют
42	113066.82	94148.21	-	0.08	данные отсутствуют	данные отсутствуют
43	112964.55	94175.51	-	0.08	данные отсутствуют	данные отсутствуют
44	112961.63	94164.62	-	0.08	данные отсутствуют	данные отсутствуют
45	112965.3	94163.64	-	0.08	данные отсутствуют	данные отсутствуют
46	112963.86	94158.52	-	0.08	данные отсутствуют	данные отсутствуют
47	113064.79	94131.64	-	0.08	данные отсутствуют	данные отсутствуют
48	113063.25	94128.73	-	0.08	данные отсутствуют	данные отсутствуют
49	113062.75	94126.56	-	0.08	данные отсутствуют	данные отсутствуют
50	113062.7	94124.35	-	0.08	данные отсутствуют	данные отсутствуют
51	113063.1	94122.22	-	0.08	данные отсутствуют	данные отсутствуют
52	113063.95	94120.18	-	0.08	данные отсутствуют	данные отсутствуют



ДОКУМЕНТ ПОДПИСАН  
ЭЛЕКТРОННОЙ ПОДПИСЬЮ

Сертификат: 00ВВ056В7401СВ38D2В3576АСDC8425108

Владелец: ФЕДЕРАЛЬНАЯ СЛУЖБА ГОСУДАРСТВЕННОЙ

РЕГИСТРАЦИИ, КАДАСТРА И КАРТОГРАФИИ

Действителен: с 27.06.2023 по 19.09.2024

полное наименование должности

инициалы, фамилия

Здание							
вид объекта недвижимости							
Лист № 17 раздела 5.1		Всего листов раздела 5.1: 24		Всего разделов: 8		Всего листов выписки: 57	
25.10.2023г. № КУВИ-001/2023-241756730							
Кадастровый номер:				78:38:0011103:2004			
53	113065.16	94118.41	-	0.08	данные отсутствуют	данные отсутствуют	
54	113067.07	94116.58	-	0.08	данные отсутствуют	данные отсутствуют	
55	113069.08	94115.39	-	0.08	данные отсутствуют	данные отсутствуют	
56	113070.6	94114.87	-	0.08	данные отсутствуют	данные отсутствуют	
57	113072.82	94114.48	-	0.08	данные отсутствуют	данные отсутствуют	
58	113073.95	94114.51	-	0.08	данные отсутствуют	данные отсутствуют	
59	113077.08	94115.16	-	0.08	данные отсутствуют	данные отсутствуют	
60	113079.09	94116.17	-	0.08	данные отсутствуют	данные отсутствуют	
61	113080.88	94117.6	-	0.08	данные отсутствуют	данные отсутствуют	
62	113082.83	94120.22	-	0.08	данные отсутствуют	данные отсутствуют	
63	113083.88	94123.22	-	0.08	данные отсутствуют	данные отсутствуют	
64	113083.95	94126.54	-	0.08	данные отсутствуют	данные отсутствуют	
65	113154.82	94107.66	-	0.08	данные отсутствуют	данные отсутствуют	
66	113154.85	94107.78	-	0.08	данные отсутствуют	данные отсутствуют	
67	113162.67	94105.65	-	0.08	данные отсутствуют	данные отсутствуют	
68	113162.18	94103.86	-	0.08	данные отсутствуют	данные отсутствуют	
69	113163.31	94103.58	-	0.08	данные отсутствуют	данные отсутствуют	



ДОКУМЕНТ ПОДПИСАН  
ЭЛЕКТРОННОЙ ПОДПИСЬЮ

Сертификат: 00ВВ056В7401СВ38D2В3576АСDС8425108

Владелец: ФЕДЕРАЛЬНАЯ СЛУЖБА ГОСУДАРСТВЕННОЙ  
РЕГИСТРАЦИИ, КАДАСТРА И КАРТОГРАФИИ  
Действителен: с 27.06.2023 по 19.09.2024

полное наименование должности

инициалы, фамилия

Здание			
вид объекта недвижимости			

Лист № 18 раздела 5.1	Всего листов раздела 5.1: 24	Всего разделов: 8	Всего листов выписки: 57
-----------------------	------------------------------	-------------------	--------------------------

25.10.2023г. № КУВИ-001/2023-241756730

Кадастровый номер:	78:38:0011103:2004
--------------------	--------------------

70	113164.25	94101.81	-	0.08	данные отсутствуют	данные отсутствуют
71	113169.1	94100.54	-	0.08	данные отсутствуют	данные отсутствуют
72	113170.82	94101.57	-	0.08	данные отсутствуют	данные отсутствуют
73	113171.89	94101.24	-	0.08	данные отсутствуют	данные отсутствуют
74	113172.38	94103.02	-	0.08	данные отсутствуют	данные отсутствуют
1	113184.04	94099.9	-	0.08	данные отсутствуют	данные отсутствуют
1	113154.82	94107.66	-	0.09	данные отсутствуют	данные отсутствуют
2	113158.96	94123.46	-	0.09	данные отсутствуют	данные отсутствуют
3	113159.51	94123.31	-	0.09	данные отсутствуют	данные отсутствуют
4	113162.66	94135.38	-	0.09	данные отсутствуют	данные отсутствуют
5	113176.86	94131.6	-	0.09	данные отсутствуют	данные отсутствуют
6	113176.49	94130.21	-	0.08	данные отсутствуют	данные отсутствуют
7	113179.38	94129.45	-	0.08	данные отсутствуют	данные отсутствуют
8	113179.35	94129.34	-	0.08	данные отсутствуют	данные отсутствуют
9	113180.66	94128.95	-	0.08	данные отсутствуют	данные отсутствуют
10	113180.46	94128.16	-	0.08	данные отсутствуют	данные отсутствуют
11	113184.56	94127.04	-	0.08	данные отсутствуют	данные отсутствуют



ДОКУМЕНТ ПОДПИСАН  
ЭЛЕКТРОННОЙ ПОДПИСЬЮ

Сертификат: 00ВВ056В7401СВ38D2В3576АСDC8425108

Владелец: ФЕДЕРАЛЬНАЯ СЛУЖБА ГОСУДАРСТВЕННОЙ

РЕГИСТРАЦИИ, КАДАСТРА И КАРТОГРАФИИ

Действителен: с 27.06.2023 по 19.09.2024

полное наименование должности

инициалы, фамилия

Здание			
вид объекта недвижимости			

Лист № 19 раздела 5.1	Всего листов раздела 5.1: 24	Всего разделов: 8	Всего листов выписки: 57
-----------------------	------------------------------	-------------------	--------------------------

25.10.2023г. № КУВИ-001/2023-241756730

Кадастровый номер: 78:38:0011103:2004

12	113188.87	94143.11	-	0.09	данные отсутствуют	данные отсутствуют
13	113165.67	94149.25	-	0.09	данные отсутствуют	данные отсутствуют
14	113168.79	94161.07	-	0.09	данные отсутствуют	данные отсутствуют
15	113176.72	94158.92	-	0.09	данные отсутствуют	данные отсутствуют
16	113186.24	94194.59	-	0.09	данные отсутствуют	данные отсутствуют
17	113175.74	94197.37	-	0.09	данные отсутствуют	данные отсутствуют
18	113176.14	94198.9	-	0.09	данные отсутствуют	данные отсутствуют
19	113158.85	94203.52	-	0.09	данные отсутствуют	данные отсутствуют
20	113158.44	94201.96	-	0.09	данные отсутствуют	данные отсутствуют
21	113135.91	94207.92	-	0.09	данные отсутствуют	данные отсутствуют
22	113126.42	94172.27	-	0.09	данные отсутствуют	данные отсутствуют
23	113156.21	94164.39	-	0.09	данные отсутствуют	данные отсутствуют
24	113155.87	94163.11	-	0.08	данные отсутствуют	данные отсутствуют
25	113159	94162.28	-	0.08	данные отсутствуют	данные отсутствуют
26	113157.98	94158.69	-	0.08	данные отсутствуют	данные отсутствуют
27	113158.27	94158.61	-	0.08	данные отсутствуют	данные отсутствуют
28	113158.56	94159.71	-	0.08	данные отсутствуют	данные отсутствуют



ДОКУМЕНТ ПОДПИСАН  
ЭЛЕКТРОННОЙ ПОДПИСЬЮ

Сертификат: 00ВВ056В7401СВ38D2В3576АСDC8425108

Владелец: ФЕДЕРАЛЬНАЯ СЛУЖБА ГОСУДАРСТВЕННОЙ  
РЕГИСТРАЦИИ, КАДАСТРА И КАРТОГРАФИИ  
Действителен: с 27.06.2023 по 19.09.2024

полное наименование должности

инициалы, фамилия

Здание			
вид объекта недвижимости			

Лист № 20 раздела 5.1	Всего листов раздела 5.1: 24	Всего разделов: 8	Всего листов выписки: 57
-----------------------	------------------------------	-------------------	--------------------------

25.10.2023г. № КУВИ-001/2023-241756730

Кадастровый номер: 78:38:0011103:2004

29	113161.08	94159.05	-	0.09	данные отсутствуют	данные отсутствуют
30	113156.93	94143.38	-	0.09	данные отсутствуют	данные отсутствуют
31	113156.45	94143.5	-	0.09	данные отсутствуют	данные отсутствуют
32	113152.12	94126.8	-	0.09	данные отсутствуют	данные отсутствуют
33	113144.94	94128.8	-	0.08	данные отсутствуют	данные отсутствуют
34	113144.61	94127.56	-	0.09	данные отсутствуют	данные отсутствуют
35	113090.27	94141.98	-	0.09	данные отсутствуют	данные отсутствуют
36	113090.33	94142.22	-	0.09	данные отсутствуют	данные отсутствуют
37	113089.92	94142.32	-	0.09	данные отсутствуют	данные отсутствуют
38	113091.43	94147.69	-	0.09	данные отсутствуют	данные отсутствуют
39	113092.73	94147.34	-	0.09	данные отсутствуют	данные отсутствуют
40	113095.86	94159.05	-	0.09	данные отсутствуют	данные отсутствуют
41	113097.64	94158.55	-	0.08	данные отсутствуют	данные отсутствуют
42	113098.08	94160.18	-	0.08	данные отсутствуют	данные отсутствуют
43	113096.53	94160.6	-	0.08	данные отсутствуют	данные отсутствуют
44	113097.62	94164.6	-	0.08	данные отсутствуют	данные отсутствуют
45	113097.41	94164.66	-	0.09	данные отсутствуют	данные отсутствуют



ДОКУМЕНТ ПОДПИСАН  
ЭЛЕКТРОННОЙ ПОДПИСЬЮ

Сертификат: 00ВВ056В7401СВ38D2В3576АСDC8425108

Владелец: ФЕДЕРАЛЬНАЯ СЛУЖБА ГОСУДАРСТВЕННОЙ  
РЕГИСТРАЦИИ, КАДАСТРА И КАРТОГРАФИИ  
Действителен: с 27.06.2023 по 19.09.2024

полное наименование должности

инициалы, фамилия



Здание							
вид объекта недвижимости							
Лист № 21 раздела 5.1		Всего листов раздела 5.1: 24		Всего разделов: 8		Всего листов выписки: 57	
25.10.2023г. № КУВИ-001/2023-241756730							
Кадастровый номер:				78:38:0011103:2004			
46	113099.15	94171.01	-	0.09	данные отсутствуют	данные отсутствуют	
47	113098.21	94171.26	-	0.09	данные отсутствуют	данные отсутствуют	
48	113101.37	94183.13	-	0.09	данные отсутствуют	данные отсутствуют	
49	113077.68	94189.33	-	0.09	данные отсутствуют	данные отсутствуют	
50	113075.12	94179.17	-	0.09	данные отсутствуют	данные отсутствуют	
51	113073.95	94179.49	-	0.09	данные отсутствуют	данные отсутствуют	
52	113071.76	94171.38	-	0.09	данные отсутствуют	данные отсутствуют	
53	113072.95	94171.06	-	0.09	данные отсутствуют	данные отсутствуют	
54	113071.52	94165.75	-	0.09	данные отсутствуют	данные отсутствуют	
55	113070.33	94166.07	-	0.09	данные отсутствуют	данные отсутствуют	
56	113069.67	94163.62	-	0.09	данные отсутствуют	данные отсутствуют	
57	113070.87	94163.3	-	0.09	данные отсутствуют	данные отсутствуют	
58	113070.53	94162.04	-	0.09	данные отсутствуют	данные отсутствуют	
59	113069.33	94162.36	-	0.08	данные отсутствуют	данные отсутствуют	
60	113067.12	94154.15	-	0.09	данные отсутствуют	данные отсутствуют	
61	113068.33	94153.83	-	0.09	данные отсутствуют	данные отсутствуют	
62	113066.82	94148.21	-	0.09	данные отсутствуют	данные отсутствуют	



ДОКУМЕНТ ПОДПИСАН  
ЭЛЕКТРОННОЙ ПОДПИСЬЮ

Сертификат: 00ВВ056В7401СВ38D2В3576АСDС8425108

Владелец: ФЕДЕРАЛЬНАЯ СЛУЖБА ГОСУДАРСТВЕННОЙ  
РЕГИСТРАЦИИ, КАДАСТРА И КАРТОГРАФИИ  
Действителен: с 27.06.2023 по 19.09.2024

полное наименование должности

инициалы, фамилия

Здание			
вид объекта недвижимости			

Лист № 22 раздела 5.1	Всего листов раздела 5.1: 24	Всего разделов: 8	Всего листов выписки: 57
-----------------------	------------------------------	-------------------	--------------------------

25.10.2023г. № КУВИ-001/2023-241756730

Кадастровый номер: 78:38:0011103:2004

63	113010.89	94163.14	-	0.09	данные отсутствуют	данные отсутствуют
64	113011.21	94164.35	-	0.08	данные отсутствуют	данные отсутствуют
65	113004.66	94166.1	-	0.08	данные отсутствуют	данные отсутствуют
66	113004.34	94164.89	-	0.09	данные отсутствуют	данные отсутствуют
67	113001.9	94165.54	-	0.09	данные отсутствуют	данные отсутствуют
68	113002.23	94166.8	-	0.08	данные отсутствуют	данные отсутствуют
69	112994.29	94168.9	-	0.08	данные отсутствуют	данные отсутствуют
70	112993.96	94167.66	-	0.09	данные отсутствуют	данные отсутствуют
71	112964.55	94175.51	-	0.09	данные отсутствуют	данные отсутствуют
72	112961.63	94164.62	-	0.09	данные отсутствуют	данные отсутствуют
73	112962.32	94164.44	-	0.09	данные отсутствуют	данные отсутствуют
74	112962.02	94163.33	-	0.08	данные отсутствуют	данные отсутствуют
75	112962.73	94163.15	-	0.08	данные отсутствуют	данные отсутствуют
76	112961.71	94159.34	-	0.08	данные отсутствуют	данные отсутствуют
77	112971.2	94156.74	-	0.09	данные отсутствуют	данные отсутствуют
78	112970.85	94155.41	-	0.08	данные отсутствуют	данные отсутствуют
79	112978.77	94153.28	-	0.08	данные отсутствуют	данные отсутствуют



ДОКУМЕНТ ПОДПИСАН  
ЭЛЕКТРОННОЙ ПОДПИСЬЮ

Сертификат: 00ВВ056В7401СВ38D2В3576АСDC8425108

Владелец: ФЕДЕРАЛЬНАЯ СЛУЖБА ГОСУДАРСТВЕННОЙ

РЕГИСТРАЦИИ, КАДАСТРА И КАРТОГРАФИИ

Действителен: с 27.06.2023 по 19.09.2024

полное наименование должности

инициалы, фамилия

Здание			
вид объекта недвижимости			
Лист № 23 раздела 5.1	Всего листов раздела 5.1: 24	Всего разделов: 8	Всего листов выписки: 57

25.10.2023г. № КУВИ-001/2023-241756730

Кадастровый номер: 78:38:0011103:2004

80	112979.11	94154.57	-	0.09	данные отсутствуют	данные отсутствуют
81	113000.15	94149	-	0.09	данные отсутствуют	данные отсутствуют
82	113000.12	94148.87	-	0.09	данные отсутствуют	данные отсутствуют
1	113154.82	94107.66	-	0.09	данные отсутствуют	данные отсутствуют

## 2. Сведения о предельных высоте и глубине конструктивных элементов объекта недвижимости

Предельная глубина конструктивных элементов объекта недвижимости, м	данные отсутствуют
Предельная высота конструктивных элементов объекта недвижимости, м	данные отсутствуют



ДОКУМЕНТ ПОДПИСАН  
ЭЛЕКТРОННОЙ ПОДПИСЬЮ

Сертификат: 00ВВ056В7401СВ38D2В3576АСDС8425108

Владелец: ФЕДЕРАЛЬНАЯ СЛУЖБА ГОСУДАРСТВЕННОЙ  
РЕГИСТРАЦИИ, КАДАСТРА И КАРТОГРАФИИ  
Действителен: с 27.06.2023 по 19.09.2024

полное наименование должности

инициалы, фамилия

Здание						
вид объекта недвижимости						
Лист № 24 раздела 5.1		Всего листов раздела 5.1: 24		Всего разделов: 8		Всего листов выписки: 57
25.10.2023г. № КУВИ-001/2023-241756730						
Кадастровый номер:			78:38:0011103:2004			
3. Сведения о характерных точках пересечения контура объекта недвижимости с контуром (контурами) иных зданий, сооружений, объектов незавершенного строительства						
Система координат 78.1						
Номера характерных точек контура	Координаты, м		Средняя квадратическая погрешность определения координат характерных точек контура, м	Глубина, высота, м		Кадастровые номера иных объектов недвижимости, с контурами которых пересекается контур данного объекта недвижимости
	X	Y		H1	H2	
1	2	3	4	5	6	7
данные отсутствуют	данные отсутствуют	данные отсутствуют	данные отсутствуют	данные отсутствуют	данные отсутствуют	данные отсутствуют



ДОКУМЕНТ ПОДПИСАН  
ЭЛЕКТРОННОЙ ПОДПИСЬЮ

Сертификат: 00ВВ056В7401СВ38D2В3576АСDС8425108

Владелец: ФЕДЕРАЛЬНАЯ СЛУЖБА ГОСУДАРСТВЕННОЙ  
РЕГИСТРАЦИИ, КАДАСТРА И КАРТОГРАФИИ  
Действителен: с 27.06.2023 по 19.09.2024

полное наименование должности

инициалы, фамилия

Выписка из Единого государственного реестра недвижимости об объекте недвижимости

Сведения о частях объекта недвижимости


Здание			
вид объекта недвижимости			

Лист № 1 раздела 6	Всего листов раздела 6: 5	Всего разделов: 8	Всего листов выписки: 57
--------------------	---------------------------	-------------------	--------------------------

25.10.2023г. № КУВИ-001/2023-241756730

Кадастровый номер: 78:38:0011103:2004

План этажа (части этажа), план объекта недвижимости (части объекта недвижимости)      Учетный номер части: 1



Масштаб 1      Условные обозначения:

	 <p>ДОКУМЕНТ ПОДПИСАН ЭЛЕКТРОННОЙ ПОДПИСЬЮ</p> <p>Сертификат: 00ВВ056В7401СВ38D2В3576АСDC8425108 Владелец: ФЕДЕРАЛЬНАЯ СЛУЖБА ГОСУДАРСТВЕННОЙ РЕГИСТРАЦИИ, КАДАСТРА И КАРТОГРАФИИ Действителен: с 27.06.2023 по 19.09.2024</p>	
полное наименование должности	инициалы, фамилия	



Здание

вид объекта недвижимости

Лист № 2 раздела 6

Всего листов раздела 6: 5

Всего разделов: 8

Всего листов выписки: 57

25.10.2023г. № КУВИ-001/2023-241756730

Кадастровый номер:

78:38:0011103:2004

План этажа (части этажа), план объекта недвижимости (части объекта недвижимости)

Учетный номер части:2

План части 3 этажа



Масштаб 1

Условные обозначения:



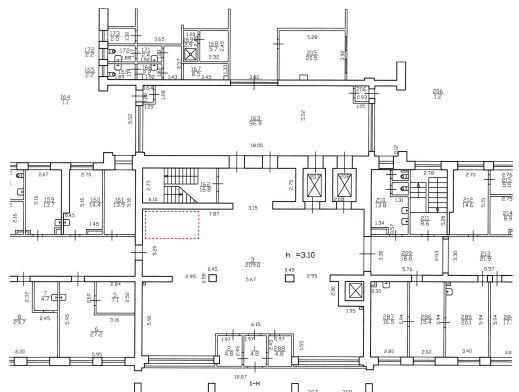
ДОКУМЕНТ ПОДПИСАН  
ЭЛЕКТРОННОЙ ПОДПИСЬЮ


Сертификат: 00BV056B7401CB38D2B3576ACDC8425108

Владелец: ФЕДЕРАЛЬНАЯ СЛУЖБА ГОСУДАРСТВЕННОЙ  
РЕГИСТРАЦИИ, КАДАСТРА И КАРТОГРАФИИ  
Действителен: с 27.06.2023 по 19.09.2024

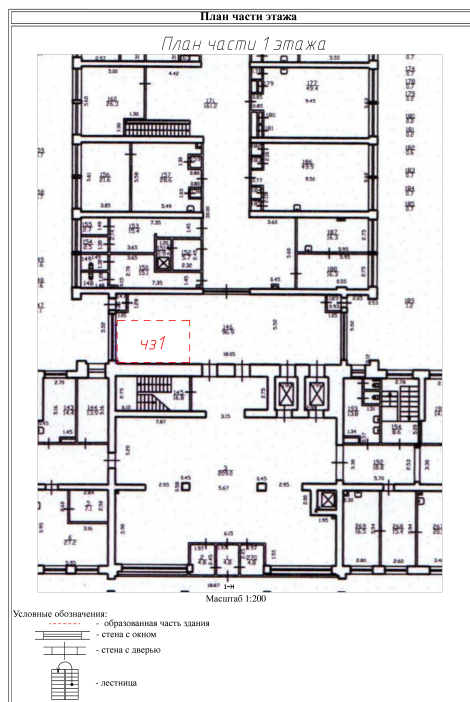
полное наименование должности

инициалы, фамилия

Здание			
вид объекта недвижимости			
Лист № 3 раздела 6	Всего листов раздела 6: 5	Всего разделов: 8	Всего листов выписки: 57
25.10.2023г. № КУВИ-001/2023-241756730			
Кадастровый номер:		78:38:0011103:2004	
План этажа (части этажа), план объекта недвижимости (части объекта недвижимости)		Учетный номер части:3	
<p>План части 1 этажа</p> 			
Масштаб 1	Условные обозначения:		

полное наименование должности	 ДОКУМЕНТ ПОДПИСАН ЭЛЕКТРОННОЙ ПОДПИСЬЮ	инициалы, фамилия
	Сертификат: 00ВВ056В7401СВ38D2В3576АСDС8425108 Владелец: ФЕДЕРАЛЬНАЯ СЛУЖБА ГОСУДАРСТВЕННОЙ РЕГИСТРАЦИИ, КАДАСТРА И КАРТОГРАФИИ Действителен: с 27.06.2023 по 19.09.2024	

Здание			
вид объекта недвижимости			
Лист № 4 раздела 6	Всего листов раздела 6: 5	Всего разделов: 8	Всего листов выписки: 57
25.10.2023г. № КУВИ-001/2023-241756730			
Кадастровый номер:		78:38:0011103:2004	
План этажа (части этажа), план объекта недвижимости (части объекта недвижимости)		Учетный номер части:4	



Масштаб 1	Условные обозначения:		
-----------	-----------------------	--	--



ДОКУМЕНТ ПОДПИСАН  
ЭЛЕКТРОННОЙ ПОДПИСЬЮ

Сертификат: 00ВВ056В7401СВ38D2В3576АСDС8425108

Владелец: ФЕДЕРАЛЬНАЯ СЛУЖБА ГОСУДАРСТВЕННОЙ

РЕГИСТРАЦИИ, КАДАСТРА И КАРТОГРАФИИ

Действителен: с 27.06.2023 по 19.09.2024

ПОЛНОЕ НАИМЕНОВАНИЕ ДОЛЖНОСТИ

ИНИЦИАЛЫ, ФАМИЛИЯ

Здание

вид объекта недвижимости

Лист № 5 раздела 6

Всего листов раздела 6: 5

Всего разделов: 8

Всего листов выписки: 57

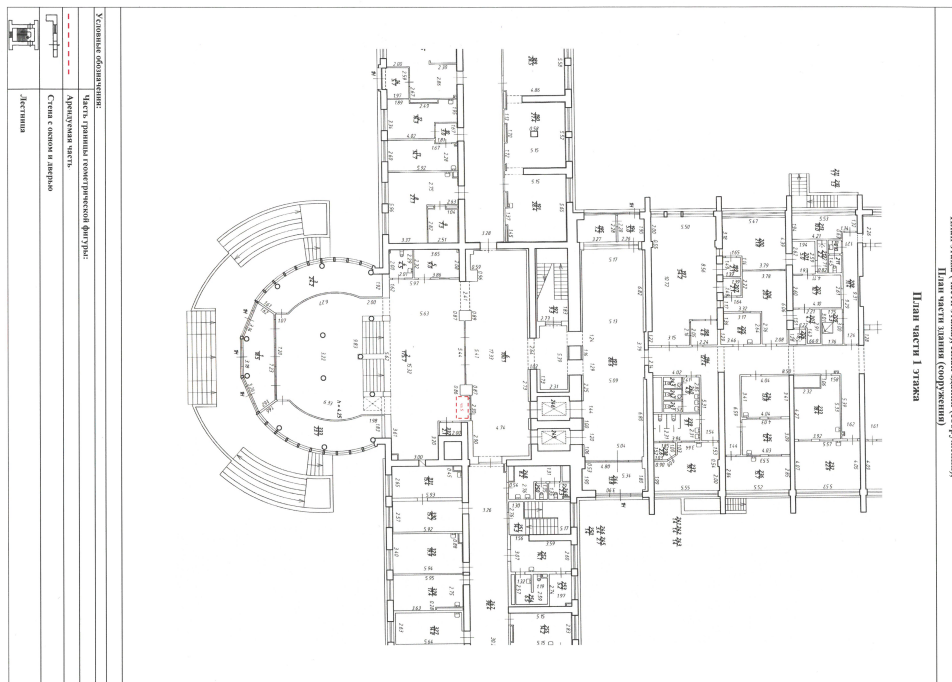
25.10.2023г. № КУВИ-001/2023-241756730

Кадастровый номер:

78:38:0011103:2004

План этажа (части этажа), план объекта недвижимости (части объекта недвижимости)

Учетный номер части:5



Масштаб 1:200

Условные обозначения:



ДОКУМЕНТ ПОДПИСАН  
ЭЛЕКТРОННОЙ ПОДПИСЬЮ

Сертификат: 00BV056B7401CB38D2B3576ACDC8425108

Владелец: ФЕДЕРАЛЬНАЯ СЛУЖБА ГОСУДАРСТВЕННОЙ

РЕГИСТРАЦИИ, КАДАСТРА И КАРТОГРАФИИ

Действителен: с 27.06.2023 по 19.09.2024

ПОЛНОЕ НАИМЕНОВАНИЕ ДОЛЖНОСТИ

инициалы, фамилия

## Выписка из Единого государственного реестра недвижимости об объекте недвижимости

## Сведения о частях объекта недвижимости

Здание					
вид объекта недвижимости					
Лист № 1 раздела 6.1		Всего листов раздела 6.1: 1		Всего разделов: 8	
Всего листов выписки: 57					
25.10.2023г. № КУВИ-001/2023-241756730					
Кадастровый номер:			78:38:0011103:2004		
Общие сведения о части объекта недвижимости					
Учетный номер части	Основная характеристика, единица измерения			Описание местоположения части	Содержание ограничения в использовании или ограничения права на объект недвижимости или обременения объекта недвижимости
	тип	значение	единица измерения		
1	площадь	0.5	в квадратных метрах	Часть здания образована из части здания в составе части помещения 3 помещения 1-Н, площадью 0,5 кв.м, расположенного на 1 этаже	данные отсутствуют
	протяженность	0	в метрах		
	объем	0	в кубических метрах		
2	площадь	58.8	в квадратных метрах	Аренда: часть здания в составе частей 2, 21-23, 25-27 помещения 5-Н	данные отсутствуют
	протяженность	0	в метрах		
	объем	0	в кубических метрах		
3	площадь	10	в квадратных метрах	Образуемая часть здания расположена на 1 этаже и включает в себя часть помещения 1-Н (часть ч.п 3).	данные отсутствуют
	протяженность	0	в метрах		
	объем	0	в кубических метрах		
4	площадь	25.9	в квадратных метрах	Образуемая часть здания расположена на 1 этаже и включает в себя часть помещения 1-Н (часть ч.п.146)	данные отсутствуют
	протяженность	0	в метрах		
	объем	0	в кубических метрах		
5	площадь	3	в квадратных метрах	Образуемая часть здания чз5 расположена на 1 этаже и включает в себя часть помещения 1Н (часть ч.п.2)	78:38:0011103:2004-78/011/2023-17, 2023-03-10
	протяженность	0	в метрах		
	объем	0	в кубических метрах		



ДОКУМЕНТ ПОДПИСАН  
ЭЛЕКТРОННОЙ ПОДПИСЬЮ

Сертификат: 00BV056B7401CB38D2B3576ACDC8425108

Владелец: ФЕДЕРАЛЬНАЯ СЛУЖБА ГОСУДАРСТВЕННОЙ

РЕГИСТРАЦИИ, КАДАСТРА И КАРТОГРАФИИ

Действителен: с 27.06.2023 по 19.09.2024

полное наименование должности

инициалы, фамилия

Выписка из Единого государственного реестра недвижимости об объекте недвижимости  
Перечень помещений, машино-мест, расположенных в здании, сооружении

Здание			
вид объекта недвижимости			
Лист № 1 раздела 7	Всего листов раздела 7: 1	Всего разделов: 8	Всего листов выписки: 57
25.10.2023г. № КУВИ-001/2023-241756730			
Кадастровый номер:		78:38:0011103:2004	


№ п/п	Кадастровый номер помещения, машино-места	Номер этажа (этажей)	Обозначение (номер) помещения, машино-места на поэтажном плане	Назначение помещения	Вид разрешенного использования	Площадь, м2
1	78:38:0011103:2047	1	1-Н	Нежилое	данные отсутствуют	6063.7
2	78:38:0011103:2048	подвал	10-Н	Нежилое	данные отсутствуют	649.8
3	78:38:0011103:2049	технический этаж	11-Н	Нежилое	данные отсутствуют	503.3
4	78:38:0011103:2050	технический этаж	12-Н	Нежилое	данные отсутствуют	2262.6
5	78:38:0011103:2051	1	18-Н	Нежилое	данные отсутствуют	1648.1
6	78:38:0011103:2052	1	19-Н	Нежилое	данные отсутствуют	706.5
7	78:38:0011103:2053	2	2-Н	Нежилое	данные отсутствуют	3839.2
8	78:38:0011103:2054	3	20-Н	Нежилое	данные отсутствуют	381
9	78:38:0011103:2055	3	21-Н	Нежилое	данные отсутствуют	158.2
10	78:38:0011103:2056	2	22-Н	Нежилое	данные отсутствуют	88
11	78:38:0011103:2057	2	23-Н	Нежилое	данные отсутствуют	55.5
12	78:38:0011103:2058	2	3-Н	Нежилое	данные отсутствуют	55.3
13	78:38:0011103:2059	2	4-Н	Нежилое	данные отсутствуют	74
14	78:38:0011103:2060	3, 4	5-Н, 5-Н	Нежилое	данные отсутствуют	3287
15	78:38:0011103:2061	3	6-Н	Нежилое	данные отсутствуют	96.9
16	78:38:0011103:2062	4	7-Н	Нежилое	данные отсутствуют	2910
17	78:38:0011103:2063	5	8-Н	Нежилое	данные отсутствуют	2904
18	78:38:0011103:2064	подвал	9-Н	Нежилое	данные отсутствуют	2573.5

полное наименование должности	 ДОКУМЕНТ ПОДПИСАН ЭЛЕКТРОННОЙ ПОДПИСЬЮ	инициалы, фамилия
	Сертификат: 00BV056B7401CB38D2B3576ACDC8425108 Владелец: ФЕДЕРАЛЬНАЯ СЛУЖБА ГОСУДАРСТВЕННОЙ РЕГИСТРАЦИИ, КАДАСТРА И КАРТОГРАФИИ Действителен: с 27.06.2023 по 19.09.2024	



Выписка из Единого государственного реестра недвижимости об объекте недвижимости  
 План расположения помещения, машино-места на этаже (плане этажа)

Здание			
вид объекта недвижимости			
Лист № 1 раздела 8	Всего листов раздела 8: 19	Всего разделов: 8	Всего листов выписки: 57
25.10.2023г. № КУВИ-001/2023-241756730			
Кадастровый номер: 78:38:0011103:2004		Номер этажа (этажей): 1	



Масштаб 1

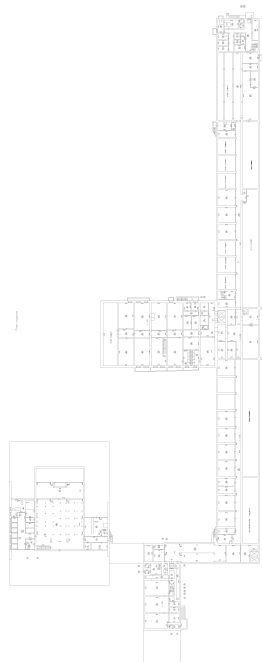


ДОКУМЕНТ ПОДПИСАН  
 ЭЛЕКТРОННОЙ ПОДПИСЬЮ

Сертификат: 00ВВ056В7401СВ38D2В3576АСDС8425108  
 Владелец: ФЕДЕРАЛЬНАЯ СЛУЖБА ГОСУДАРСТВЕННОЙ  
 РЕГИСТРАЦИИ, КАДАСТРА И КАРТОГРАФИИ  
 Действителен: с 27.06.2023 по 19.09.2024

ПОЛНОЕ НАИМЕНОВАНИЕ ДОЛЖНОСТИ		инициалы, фамилия
-------------------------------	--	-------------------

Здание			
вид объекта недвижимости			
Лист № 2 раздела 8	Всего листов раздела 8: 19	Всего разделов: 8	Всего листов выписки: 57
25.10.2023г. № КУВИ-001/2023-241756730			
Кадастровый номер: 78:38:0011103:2004		Номер этажа (этажей): подвал	



Масштаб 1

полное наименование должности	 ДОКУМЕНТ ПОДПИСАН ЭЛЕКТРОННОЙ ПОДПИСЬЮ	инициалы, фамилия
	Сертификат: 00ВВ056В7401СВ38D2В3576АСDС8425108 Владелец: ФЕДЕРАЛЬНАЯ СЛУЖБА ГОСУДАРСТВЕННОЙ РЕГИСТРАЦИИ, КАДАСТРА И КАРТОГРАФИИ Действителен: с 27.06.2023 по 19.09.2024	

Здание

вид объекта недвижимости

Лист № 3 раздела 8

Всего листов раздела 8: 19


Всего разделов: 8

Всего листов выписки: 57

25.10.2023г. № КУВИ-001/2023-241756730

Кадастровый номер: 78:38:0011103:2004

Номер этажа (этажей): технический этаж



Масштаб 1

ДОКУМЕНТ ПОДПИСАН  
ЭЛЕКТРОННОЙ ПОДПИСЬЮ

Сертификат: 00ВВ056В7401СВ38D2В3576АСDC8425108

Владелец: ФЕДЕРАЛЬНАЯ СЛУЖБА ГОСУДАРСТВЕННОЙ  
РЕГИСТРАЦИИ, КАДАСТРА И КАРТОГРАФИИ  
Действителен: с 27.06.2023 по 19.09.2024

полное наименование должности

инициалы, фамилия

Здание

вид объекта недвижимости

Лист № 4 раздела 8

Всего листов раздела 8: 19


Всего разделов: 8

Всего листов выписки: 57

25.10.2023г. № КУВИ-001/2023-241756730

Кадастровый номер: 78:38:0011103:2004

Номер этажа (этажей): технический этаж



Масштаб 1

ДОКУМЕНТ ПОДПИСАН  
ЭЛЕКТРОННОЙ ПОДПИСЬЮ

Сертификат: 00ВВ056В7401СВ38D2В3576АСDC8425108

Владелец: ФЕДЕРАЛЬНАЯ СЛУЖБА ГОСУДАРСТВЕННОЙ  
РЕГИСТРАЦИИ, КАДАСТРА И КАРТОГРАФИИ  
Действителен: с 27.06.2023 по 19.09.2024

полное наименование должности

инициалы, фамилия

Здание			
вид объекта недвижимости			
Лист № 5 раздела 8	Всего листов раздела 8: 19	Всего разделов: 8	Всего листов выписки: 57
25.10.2023г. № КУВИ-001/2023-241756730			
Кадастровый номер: 78:38:0011103:2004		Номер этажа (этажей): 1	


полное наименование должности	 ДОКУМЕНТ ПОДПИСАН ЭЛЕКТРОННОЙ ПОДПИСЬЮ Сертификат: 00ВВ056В7401СВ38D2В3576АСDС8425108 Владелец: ФЕДЕРАЛЬНАЯ СЛУЖБА ГОСУДАРСТВЕННОЙ РЕГИСТРАЦИИ, КАДАСТРА И КАРТОГРАФИИ Действителен: с 27.06.2023 по 19.09.2024	инициалы, фамилия

Здание			
вид объекта недвижимости			
Лист № 6 раздела 8	Всего листов раздела 8: 19	Всего разделов: 8	Всего листов выписки: 57
25.10.2023г. № КУВИ-001/2023-241756730			
Кадастровый номер: 78:38:0011103:2004		Номер этажа (этажей): 1	

полное наименование должности		ДОКУМЕНТ ПОДПИСАН ЭЛЕКТРОННОЙ ПОДПИСЬЮ	инициалы, фамилия
	<small>Сертификат: 00ВВ056В7401СВ38D2В3576АСDС8425108 Владелец: ФЕДЕРАЛЬНАЯ СЛУЖБА ГОСУДАРСТВЕННОЙ РЕГИСТРАЦИИ, КАДАСТРА И КАРТОГРАФИИ Действителен: с 27.06.2023 по 19.09.2024</small>		



Здание			
вид объекта недвижимости			
Лист № 7 раздела 8	Всего листов раздела 8: 19	Всего разделов: 8	Всего листов выписки: 57
25.10.2023г. № КУВИ-001/2023-241756730			
Кадастровый номер: 78:38:0011103:2004		Номер этажа (этажей): 2	



Масштаб 1

полное наименование должности	 ДОКУМЕНТ ПОДПИСАН ЭЛЕКТРОННОЙ ПОДПИСЬЮ	инициалы, фамилия
	Сертификат: 00ВВ056В7401СВ38D2В3576АСDС8425108 Владелец: ФЕДЕРАЛЬНАЯ СЛУЖБА ГОСУДАРСТВЕННОЙ РЕГИСТРАЦИИ, КАДАСТРА И КАРТОГРАФИИ Действителен: с 27.06.2023 по 19.09.2024	

Здание			
вид объекта недвижимости			
Лист № 8 раздела 8	Всего листов раздела 8: 19	Всего разделов: 8	Всего листов выписки: 57
25.10.2023г. № КУВИ-001/2023-241756730			
Кадастровый номер: 78:38:0011103:2004		Номер этажа (этажей): 3	

полное наименование должности		ДОКУМЕНТ ПОДПИСАН ЭЛЕКТРОННОЙ ПОДПИСЬЮ	инициалы, фамилия
	Сертификат: 00ВВ056В7401СВ38D2В3576АСDС8425108 Владелец: ФЕДЕРАЛЬНАЯ СЛУЖБА ГОСУДАРСТВЕННОЙ РЕГИСТРАЦИИ, КАДАСТРА И КАРТОГРАФИИ Действителен: с 27.06.2023 по 19.09.2024		

Здание			
вид объекта недвижимости			
Лист № 9 раздела 8	Всего листов раздела 8: 19	Всего разделов: 8	Всего листов выписки: 57
25.10.2023г. № КУВИ-001/2023-241756730			
Кадастровый номер: 78:38:0011103:2004		Номер этажа (этажей): 3	

полное наименование должности		ДОКУМЕНТ ПОДПИСАН ЭЛЕКТРОННОЙ ПОДПИСЬЮ	инициалы, фамилия
	<small>Сертификат: 00ВВ056В7401СВ38D2В3576АСDС8425108 Владелец: ФЕДЕРАЛЬНАЯ СЛУЖБА ГОСУДАРСТВЕННОЙ РЕГИСТРАЦИИ, КАДАСТРА И КАРТОГРАФИИ Действителен: с 27.06.2023 по 19.09.2024</small>		

Здание			
вид объекта недвижимости			
Лист № 10 раздела 8	Всего листов раздела 8: 19	Всего разделов: 8	Всего листов выписки: 57
25.10.2023г. № КУВИ-001/2023-241756730			
Кадастровый номер: 78:38:0011103:2004		Номер этажа (этажей): 2	

полное наименование должности	 ДОКУМЕНТ ПОДПИСАН ЭЛЕКТРОННОЙ ПОДПИСЬЮ Сертификат: 00ВВ056В7401СВ38D2В3576АСDС8425108 Владелец: ФЕДЕРАЛЬНАЯ СЛУЖБА ГОСУДАРСТВЕННОЙ РЕГИСТРАЦИИ, КАДАСТРА И КАРТОГРАФИИ Действителен: с 27.06.2023 по 19.09.2024	инициалы, фамилия

Здание			
вид объекта недвижимости			
Лист № 11 раздела 8	Всего листов раздела 8: 19	Всего разделов: 8	Всего листов выписки: 57
25.10.2023г. № КУВИ-001/2023-241756730			
Кадастровый номер: 78:38:0011103:2004		Номер этажа (этажей): 2	

полное наименование должности		ДОКУМЕНТ ПОДПИСАН ЭЛЕКТРОННОЙ ПОДПИСЬЮ	инициалы, фамилия
	<small>Сертификат: 00ВВ056В7401СВ38D2В3576АСDС8425108 Владелец: ФЕДЕРАЛЬНАЯ СЛУЖБА ГОСУДАРСТВЕННОЙ РЕГИСТРАЦИИ, КАДАСТРА И КАРТОГРАФИИ Действителен: с 27.06.2023 по 19.09.2024</small>		

Здание

вид объекта недвижимости

Лист № 12 раздела 8

Всего листов раздела 8: 19


Всего разделов: 8

Всего листов выписки: 57

25.10.2023г. № КУВИ-001/2023-241756730

Кадастровый номер: 78:38:0011103:2004

Номер этажа (этажей): 2



Масштаб 1



ДОКУМЕНТ ПОДПИСАН  
ЭЛЕКТРОННОЙ ПОДПИСЬЮ

Сертификат: 00ВВ056В7401СВ38D2В3576АСDС8425108

Владелец: ФЕДЕРАЛЬНАЯ СЛУЖБА ГОСУДАРСТВЕННОЙ

РЕГИСТРАЦИИ, КАДАСТРА И КАРТОГРАФИИ

Действителен: с 27.06.2023 по 19.09.2024

полное наименование должности

инициалы, фамилия

Здание

вид объекта недвижимости

Лист № 13 раздела 8

Всего листов раздела 8: 19


Всего разделов: 8

Всего листов выписки: 57

25.10.2023г. № КУВИ-001/2023-241756730

Кадастровый номер: 78:38:0011103:2004

Номер этажа (этажей): 2



Масштаб 1



ДОКУМЕНТ ПОДПИСАН  
ЭЛЕКТРОННОЙ ПОДПИСЬЮ

Сертификат: 00ВВ056В7401СВ38D2В3576АСDC8425108

Владелец: ФЕДЕРАЛЬНАЯ СЛУЖБА ГОСУДАРСТВЕННОЙ

РЕГИСТРАЦИИ, КАДАСТРА И КАРТОГРАФИИ

Действителен: с 27.06.2023 по 19.09.2024

полное наименование должности

инициалы, фамилия



Здание

вид объекта недвижимости

Лист № 14 раздела 8

Всего листов раздела 8: 19

Всего разделов: 8

Всего листов выписки: 57

25.10.2023г. № КУВИ-001/2023-241756730

Кадастровый номер: 78:38:0011103:2004

Номер этажа (этажей): 3



Масштаб 1

ДОКУМЕНТ ПОДПИСАН  
ЭЛЕКТРОННОЙ ПОДПИСЬЮ

Сертификат: 00ВВ056В7401СВ38D2В3576АСDС8425108

Владелец: ФЕДЕРАЛЬНАЯ СЛУЖБА ГОСУДАРСТВЕННОЙ  
РЕГИСТРАЦИИ, КАДАСТРА И КАРТОГРАФИИ  
Действителен: с 27.06.2023 по 19.09.2024

ПОЛНОЕ НАИМЕНОВАНИЕ ДОЛЖНОСТИ

инициалы, фамилия

Здание

вид объекта недвижимости

Лист № 15 раздела 8

Всего листов раздела 8: 19

Всего разделов: 8

Всего листов выписки: 57

25.10.2023г. № КУВИ-001/2023-241756730

Кадастровый номер: 78:38:0011103:2004

Номер этажа (этажей): 4



Масштаб 1



ДОКУМЕНТ ПОДПИСАН  
ЭЛЕКТРОННОЙ ПОДПИСЬЮ

Сертификат: 00ВВ056В7401СВ38D2В3576АСDC8425108

Владелец: ФЕДЕРАЛЬНАЯ СЛУЖБА ГОСУДАРСТВЕННОЙ  
РЕГИСТРАЦИИ, КАДАСТРА И КАРТОГРАФИИ  
Действителен: с 27.06.2023 по 19.09.2024

полное наименование должности

инициалы, фамилия

Здание

вид объекта недвижимости

Лист № 16 раздела 8

Всего листов раздела 8: 19

Всего разделов: 8

Всего листов выписки: 57

25.10.2023г. № КУВИ-001/2023-241756730

Кадастровый номер: 78:38:0011103:2004

Номер этажа (этажей): 3



Масштаб 1

ДОКУМЕНТ ПОДПИСАН  
ЭЛЕКТРОННОЙ ПОДПИСЬЮ

Сертификат: 00ВВ056В7401СВ38D2В3576АСDC8425108

Владелец: ФЕДЕРАЛЬНАЯ СЛУЖБА ГОСУДАРСТВЕННОЙ

РЕГИСТРАЦИИ, КАДАСТРА И КАРТОГРАФИИ

Действителен: с 27.06.2023 по 19.09.2024

полное наименование должности

инициалы, фамилия

Здание

вид объекта недвижимости

Лист № 17 раздела 8

Всего листов раздела 8: 19


Всего разделов: 8

Всего листов выписки: 57

25.10.2023г. № КУВИ-001/2023-241756730

Кадастровый номер: 78:38:0011103:2004

Номер этажа (этажей): 4



Масштаб 1



ДОКУМЕНТ ПОДПИСАН  
ЭЛЕКТРОННОЙ ПОДПИСЬЮ

Сертификат: 00ВВ056В7401СВ38D2В3576АСDC8425108

Владелец: ФЕДЕРАЛЬНАЯ СЛУЖБА ГОСУДАРСТВЕННОЙ

РЕГИСТРАЦИИ, КАДАСТРА И КАРТОГРАФИИ

Действителен: с 27.06.2023 по 19.09.2024

полное наименование должности

инициалы, фамилия

Здание

вид объекта недвижимости

Лист № 18 раздела 8

Всего листов раздела 8: 19


Всего разделов: 8

Всего листов выписки: 57

25.10.2023г. № КУВИ-001/2023-241756730

Кадастровый номер: 78:38:0011103:2004

Номер этажа (этажей): 5



Масштаб 1

ДОКУМЕНТ ПОДПИСАН  
ЭЛЕКТРОННОЙ ПОДПИСЬЮ

Сертификат: 00ВВ056В7401СВ38D2В3576АСDC8425108

Владелец: ФЕДЕРАЛЬНАЯ СЛУЖБА ГОСУДАРСТВЕННОЙ  
РЕГИСТРАЦИИ, КАДАСТРА И КАРТОГРАФИИ  
Действителен: с 27.06.2023 по 19.09.2024

полное наименование должности

инициалы, фамилия

Здание

вид объекта недвижимости

Лист № 19 раздела 8

Всего листов раздела 8: 19

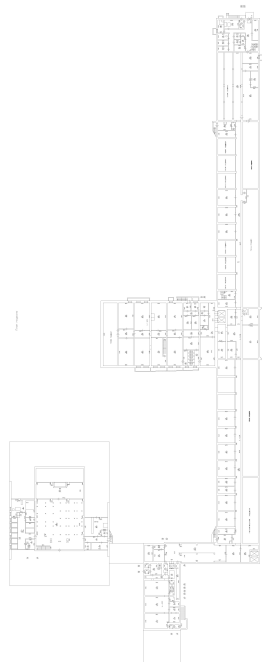
Всего разделов: 8

Всего листов выписки: 57

25.10.2023г. № КУВИ-001/2023-241756730

Кадастровый номер: 78:38:0011103:2004

Номер этажа (этажей): подвал



Масштаб 1

ДОКУМЕНТ ПОДПИСАН  
ЭЛЕКТРОННОЙ ПОДПИСЬЮ

Сертификат: 00ВВ056В7401СВ38D2В3576АСDC8425108

Владелец: ФЕДЕРАЛЬНАЯ СЛУЖБА ГОСУДАРСТВЕННОЙ  
РЕГИСТРАЦИИ, КАДАСТРА И КАРТОГРАФИИ  
Действителен: с 27.06.2023 по 19.09.2024

полное наименование должности

инициалы, фамилия

## ПРИКАЗ

«01» А 2023

№ 115-с

### **О создании аукционной комиссии по проведению аукциона на право заключения договоров аренды объектов нежилого фонда**

Во исполнение Федерального закона от 26.07.2006 № 135-ФЗ «О защите конкуренции», приказа Федеральной антимонопольной службы от 21.03.2023 № 147/23 «О порядке проведения конкурсов или аукционов на право заключения договоров аренды, договоров безвозмездного пользования, договоров доверительного управления имуществом, иных договоров, предусматривающих переход прав в отношении государственного или муниципального имущества, и перечне видов имущества, в отношении которого заключение указанных договоров может осуществляться путем проведения торгов в форме конкурса», распоряжения Администрации Курортного района Санкт-Петербурга от 28.07.2023 №1398-р/23-рк «о даче согласия СПб ГБУЗ «Городская больница «40» на передачу в аренду объекта нежилого фонда, расположенного по адресу: Санкт-Петербург, г. Сестрорецк, ул. Борисова, д. 9, литера П»:

**Лот 1:** часть здания 2-Н (часть ч.п. 102) площадью 29,9 кв.м., кадастровый номер 78:38:0011103:2004, расположенного по адресу: Санкт-Петербург, г. Сестрорецк, ул. Борисова, д. 9, литера П, на втором этаже, для размещения аптечного пункта.

### **ПРИКАЗЫВАЮ:**

1. Создать аукционную комиссию для проведения аукционов на право заключения договоров аренды объектов нежилого фонда, расположенных по адресу: Санкт-Петербург, Северный пр., дом 1, литера А (далее — аукционная комиссия).
2. Утвердить состав аукционной комиссии согласно приложению № 1 к настоящему приказу.
3. Утвердить Положение об аукционной комиссии согласно приложению № 2 к настоящему приказу.
4. Контроль за исполнением настоящего приказа оставляю за собой.

Главный врач

*Саша*

С.Г.Щербак





### СОСТАВ АУКЦИОННОЙ КОМИССИИ

Председатель аукционной комиссии:	В.В.Лаптев	Заместитель главного врача по медицинскому снабжению и эксплуатации медицинского оборудования
Заместитель председателя аукционной комиссии:	В.О.Спиридович	Главный инженер
Члены аукционной комиссии:	Е.В. Толкачева	Начальник отдела оценки и аналитики АО «Фонд имущества Санкт-Петербурга»
	Н.О.Земляченко	Юрисконсульт
Секретарь комиссии	А.В. Голыгина	Главный специалист отдела оценки и аналитики АО «Фонд имущества Санкт-Петербурга»





## ПОЛОЖЕНИЕ ОБ АУКЦИОННОЙ КОМИССИИ

1. Настоящее Положение определяет основные задачи, функции, полномочия и порядок работы аукционной комиссии по рассмотрению заявок на участие в аукционе на право заключения договоров аренды объектов нежилого фонда, находящегося в государственной собственности Санкт-Петербурга и оперативном управлении СПб ГБУЗ «Городская больница «40» (далее — аукцион), отбору участников аукциона, проведению и подведению итогов аукциона.

2. Аукционная комиссия руководствуется в своей деятельности Гражданским кодексом Российской Федерации, Федерального закона от 26.07.2006 № 135-ФЗ «О защите конкуренции», приказа Федеральной антимонопольной службы от 10.02.2010 N 67 «О порядке проведения конкурсов или аукционов на право заключения договоров аренды, договоров безвозмездного пользования, договоров доверительного управления имуществом, иных договоров, предусматривающих переход прав в отношении государственного или муниципального имущества, и перечне видов имущества, в отношении которого заключение указанных договоров может осуществляться путём проведения торгов в форме конкурса», иными действующими нормативными правовыми актами Российской Федерации и Санкт-Петербурга, а также настоящим Положением.

3. Принципами деятельности аукционной комиссии являются:  
создание равных условий для участия в аукционах;  
обеспечение добросовестной конкуренции;  
обеспечение доступности информации об аукционах и открытости их проведения.

4. Основной задачей аукционной комиссии является рассмотрение заявок на участие в аукционе и отбор участников аукциона, проведение и подведение итогов аукциона на право заключения договора аренды объекта нежилого фонда, находящегося в государственной собственности Санкт-Петербурга и в оперативном управлении СПб ГБУЗ «Городская больница «40» (далее — объект).

5. Аукционная комиссия в целях выполнения возложенных на неё задач осуществляет следующие функции:

5.1. Рассматривает поданные заявителями, претендующими на заключение договора аренды объекта (далее - заявитель) заявки на участие в аукционе.

5.2. Принимает решение о допуске (об отказе в допуске) заявителей к участию в аукционе.

5.3. Ведёт протокол рассмотрения заявок на участие в аукционе, протокол аукциона, протокол об отказе от заключения договора аренды объекта, протокол об отстранении заявителя или участника аукциона от участия в аукционе.

5.4. Регистрирует явившихся на аукцион участников аукциона (их представителей).

5.5. Принимает решение о результатах аукциона и определяет его победителя.

5.6. Осуществляет контроль за соблюдением процедуры проведения аукциона.

5.7. Принимает решение о признании аукциона несостоявшимся.

5.8. Совершает иные действия, связанные с проведением аукциона.

6. Для выполнения своих функций аукционная комиссия вправе:  
запрашивать и получать необходимые для работы аукционной комиссии документы

информацию и материалы;  
при необходимости привлекать к участию в работе аукционной комиссии специалистов по вопросам деятельности аукционной комиссии.

7. Членами аукционной комиссии не могут быть лица, лично (прямо или косвенно) заинтересованные в результатах аукциона, в том числе лица:

подавшие заявки на участие в аукционе либо состоящие в штате организаций, подавших указанные заявки;



являющиеся аффилированными лицами организаций, подавших заявки на участие в аукционе, включая участников (акционеров) организаций, членов их органов управления и их кредиторов;

являющиеся родственниками участника аукциона или его представителя;

находящиеся или ранее находившиеся в служебной или иной зависимости от участника аукциона или его представителя.

В случае выявления в составе аукционной комиссии указанных лиц организатор аукциона обязан незамедлительно заменить их иными лицами.

#### 8. Порядок работы аукционной комиссии:

8.1. Председатель аукционной комиссии руководит деятельностью аукционной комиссии, определяет дату заседания, проводит заседания аукционной комиссии и осуществляет контроль за исполнением принятых аукционной комиссией решений. В отсутствие председателя аукционной комиссии его функции выполняет заместитель председателя аукционной комиссии.

8.2. Заседания аукционной комиссии проводятся в соответствии с датами, определенными в извещении о проведении аукциона.

8.3. Заседание аукционной комиссии считается правомочным при участии в нем не менее половины членов аукционной комиссии, председателя аукционной комиссии или его заместителя.

8.4. Заседание аукционной комиссии проводится председателем аукционной комиссии, а в его отсутствие - заместителем председателя аукционной комиссии.

8.5. Решения аукционной комиссии принимаются открытым голосованием простым большинством голосов членов аукционной комиссии, присутствующих на заседании. Каждый член аукционной комиссии имеет один голос. Передача права голоса иному лицу, в том числе другому члену аукционной комиссии, не допускается. При голосовании члены аукционной комиссии голосуют «за» либо «против» принимаемого решения. В случае равенства голосов решающим является голос председателя аукционной комиссии.

8.6. Решения аукционной комиссии оформляются в виде протоколов, которые подписываются всеми присутствующими членами аукционной комиссии.

