

**АКТ**  
**обследования земельного участка**

«05» февраля 2021 г.

Сотрудниками СПб ГКУ «Имущество Санкт-Петербурга» Сыченко Э.А., Боровым А.Н.,  
*ФИО (последнее при – наличии)*

в рамках рассмотрения заявления № УРЗУ--39/21 от 21.01.2021 о предоставлении государственной услуги проведено полевое обследование земельного участка:

1. Район: Фрунзенский
2. Адрес: г. Санкт-Петербург, проспект Девятого Января, участок 1, (северо-восточнее пересечения с Грузовым проездом).
3. Площадь: 3834 кв.м
4. Кадастровый номер: 78:13:0747601:14

В результате полевого обследования установлено:


Земельный участок свободен, не используется, не огорожен, доступ не ограничен.

На земельном участке расположено: \_\_\_\_\_  
\_\_\_\_\_  
\_\_\_\_\_

Приложения:

1. материалы фотофиксации ( 1 л.)
2. схема земельного участка.


Инспектор по земельным участкам отдела  
проведения полевых обследований



(подпись)

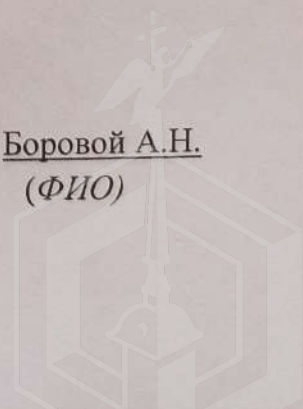
Сыченко Э.А.  
(ФИО)

Инспектор по земельным участкам отдела  
Проведения полевых обследований



(подпись)

Боровой А.Н.  
(ФИО)



## ФОТОТАБЛИЦА

Фото № 1 древесно-кустарниковая растительность. Фото № 2 древесно-кустарниковая растительность.



Фото № 3 древесно-кустарниковая растительность. Фото № 4 высокоствольные деревья.

