

КРАТКИЕ ДАННЫЕ ОТЧЕТА ОБ ОЦЕНКЕ РЫНОЧНОЙ СТОИМОСТИ ОБЪЕКТА ОЦЕНКИ

Объект оценки: нежилое помещение, расположенное по адресу: г. Санкт-Петербург, Курляндская улица, дом 25, литера А, помещение 9-Н, общая площадь 100,6 кв.м, кадастровый номер 78:32:0001657:3360, цокольный этаж

1 ДАННЫЕ ОБ ОТЧЕТЕ

1.1. ДАТА ПРОВЕДЕНИЯ ОЦЕНКИ: 21.11.2023.

1.2. ОЦЕНИВАЕМЫЕ ПРАВА: право собственности, собственник - Санкт-Петербург.

2 ОПИСАНИЕ ОБЪЕКТА ОЦЕНКИ

2.1. КАРТА МЕСТОПОЛОЖЕНИЯ ОБЪЕКТА:

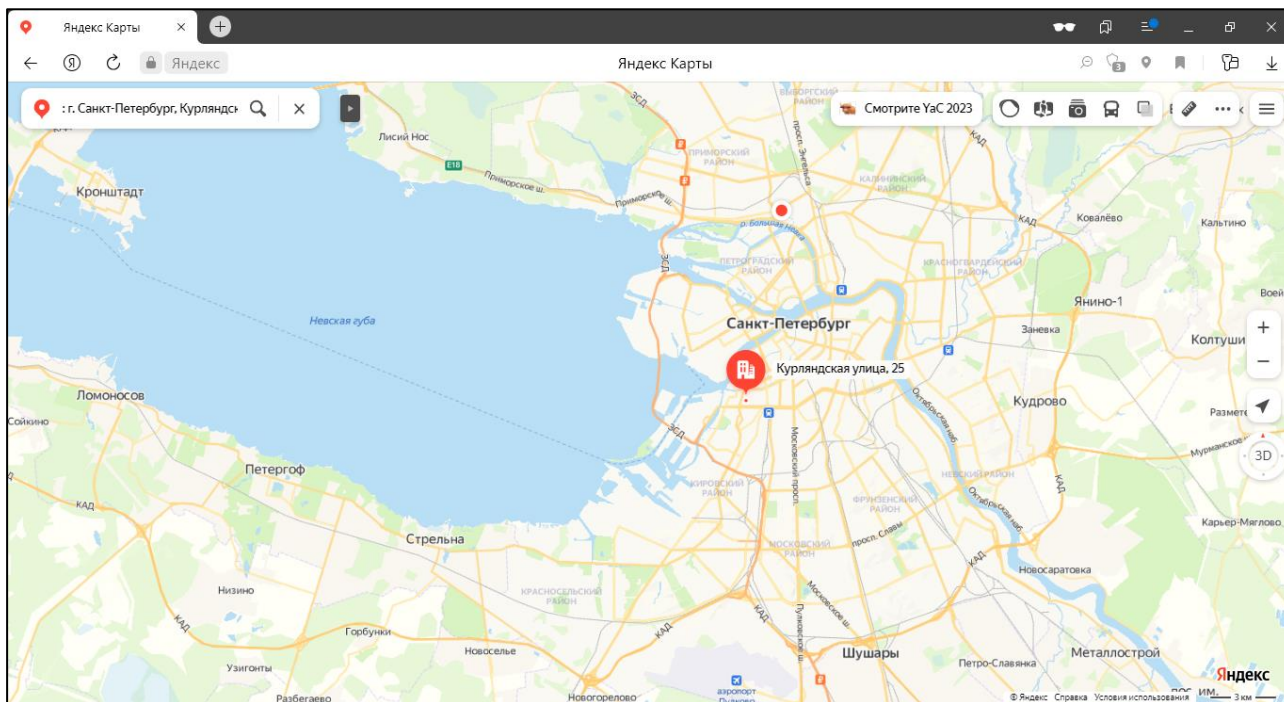


Рисунок 1. Местоположение оцениваемого объекта на карте г. Санкт-Петербурга

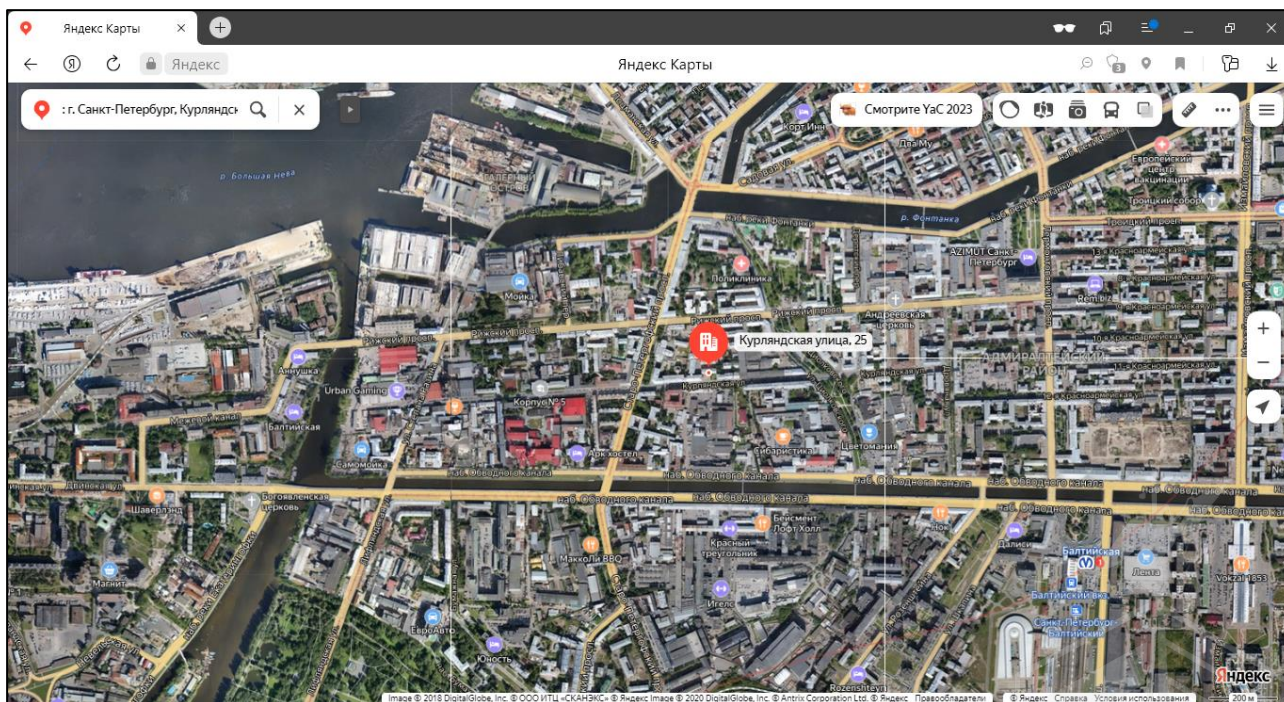



Рисунок 2. Локальное местоположение оцениваемого объекта



2.2. ОПИСАНИЕ НЕЖИЛОГО ПОМЕЩЕНИЯ

Показатель	Характеристика
Тип объекта	Встроенное помещение
Площадь помещения, кв. м	100,6
Кадастровый номер	78:32:0001657:3360
Кадастровая стоимость, руб.	3 526 085,39
Кадастровая стоимость, руб./кв.м	35 050,55
Наименование	Нежилое помещение
Назначение	Нежилое помещение
Этаж расположения	Цокольный этаж
Высота помещения	2,30 м (заглубление -0,60 м)
Вид права (вид, номер, дата государственной регистрации)	Собственность 78:32:0001657:3360-78/030/2020-1 17.04.2020
Вход	Отдельный из-под арки
Обеспеченность инженерной инфраструктурой	Визуально выявлены элементы электроснабжения, водоснабжения, отопления, канализации
Наличие перепланировок	Визуально выявлены перепланировки: в ч.п. 2 установлены перегородки с дверным проемом, образована новая ч.п., оконные проемы в ч.п. 1 и ч.п. 2 переоборудованы в погрузочно-разгрузочные окна. Наружные границы не изменены
Состояние объекта	Удовлетворительное (требуется капитальный ремонт)
Текущее использование	Помещение не используется, свободно от имущества третьих лиц

Помещение

Дата обновления информации: 18.09.2020

ДЕЙСТВИЯ ...

Общая информация

Вид объекта недвижимости	Помещение
Статус объекта	Актуально
Кадастровый номер	78:32:0001657:3360
Дата присвоения кадастрового номера	14.09.2012
Форма собственности	Государственная субъекта РФ

Характеристики объекта

Адрес (местоположение)	г.Санкт-Петербург, Курляндская улица, дом 25, литера А, помещение 9-Н
Площадь, кв.м	100.6
Назначение	Нежилое
Этаж	цокольный

Сведения о кадастровой стоимости

Кадастровая стоимость (руб)	3526085.39
Дата определения	01.01.2018
Дата внесения	09.01.2019

Ранее присвоенные номера

Кадастровый номер	78:32:1657:14:49:1
Инвентарный номер	Б/н

Сведения о правах и ограничениях (обременениях)

Вид, номер и дата государственной регистрации права	Собственность № 78:32:0001657:3360-78/030/2020-1 от 17.04.2020
---	--

Рисунок 3. Справочная информация по Объекту оценки



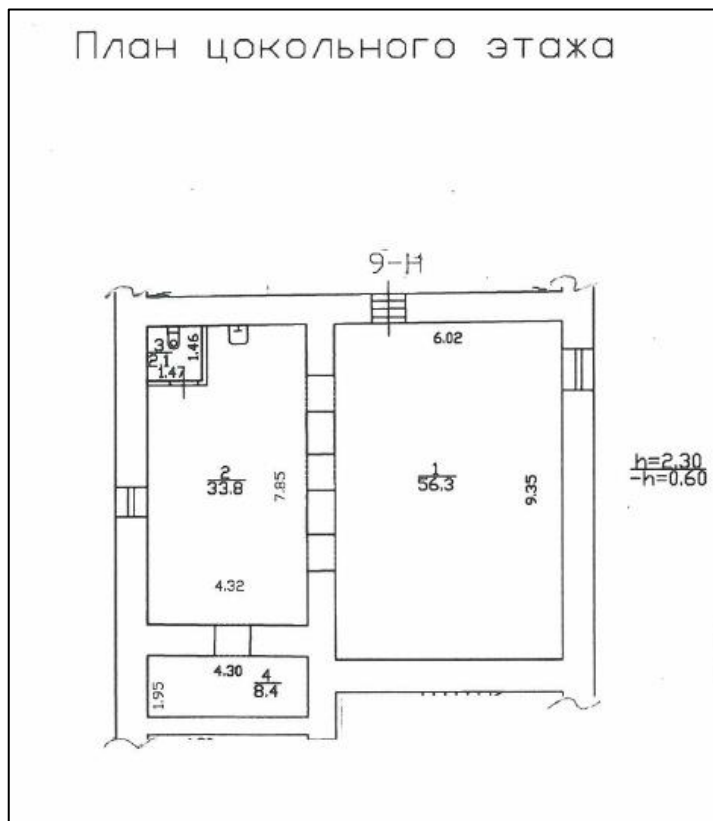


Рисунок 4. План оцениваемого помещения

2.3. ОПИСАНИЕ ЛОКАЛЬНОГО МЕСТОПОЛОЖЕНИЯ

Согласно административно-территориальному делению, оцениваемый объект расположен в Адмиралтейском районе г. Санкт-Петербурга.




Рисунок 5. Расположение задания, в котором находится оцениваемое помещение

Характер окружения

Окружение объекта оценки представлено смешанной застройкой: жилыми и общественно-деловыми объектами.

В ближайшем окружении расположены: детский сад, Коммунальная служба ООО «Стилес», IT-компания ООО «Аскод», Товарищество пиво-медоваренного завода Иван Дурдин, кафе, продуктовые

магазины.

Транспортная доступность

Объект оценки расположен на расстоянии около 200 м от крупной транспортной магистрали – Старо-Петергофский проспект.

Ближайшая станция метро «Балтийская» располагается в 18 минутах (1 480 м) пешей доступности.

2.4. ОБРЕМЕНЕНИЯ (ОГРАНИЧЕНИЯ) ОБЪЕКТА ОЦЕНКИ

В соответствии с Выпиской из ЕГРН от 25.09.2023г. № КУВИ-001/2023-217851684 ограничение прав и обременение на оцениваемый объект не зарегистрировано.

В соответствии с письмом ГУ МЧС России по г. Санкт-Петербургу № ИП-130-1532 от 06.07.2023 объект оценки не является защитным сооружением гражданской обороны.

Согласно письму СПб ГКУ ЦИОООКН № 01-43-10963/23-0-1 от 16.05.2023 г. объект, расположенный по адресу 198020, г. Санкт-Петербург, Курляндская улица, дом 25, литера А не относится к числу объектов (выявленных объектов) культурного наследия.

Объект расположен в границах зон охраны и (или) защитных зон объектов культурного наследия на территории Санкт-Петербурга: единой зоне регулирования застройки и хозяйственной деятельности 2 (участок ОЗРЗ-2(32)).

Требования по сохранению исторических зданий* и режим использования земель в границах зон охраны объектов культурного наследия на территории Санкт-Петербурга установлен Законом Санкт-Петербурга от 19.01.2009 N 820-7 (в редакции, вступившей в силу 16.04.202 3) "О границах объединенных зон охраны объектов культурного наследия, расположенных на территории Санкт-Петербурга, режимах использования земель и требованиях к градостроительным регламентам в границах указанных зон".

*Исторические здания - здания (строения, сооружения) различных исторических периодов не состоящие на государственной охране как объекты культурного наследия: в центральных районах - построенные до 1917 г.: в остальных районах - до 1957 г. и деревянные 1-2 этажные здания, построенные до 1917 г. (год постройки включительно).

В соответствии с п.1 статьи 34.1. Федерального закона от 25.06.2002 № 73-ФЗ «Защитными зонами объектов культурного наследия являются территории, которые прилегают к включенным в реестр памятникам и ансамблям (за исключением указанных в пункте 2 настоящей статьи объектов культурного наследия) и в границах которых в целях обеспечения сохранности объектов культурного наследия и композиционно-видовых связей (панорам) запрещаются строительство объектов капитального строительства и их реконструкция, связанная с изменением их параметров (высоты, количества этажей, площади), за исключением строительства и реконструкции линейных объектов».

Согласно распоряжению КИО № 2852-РЗ «Об условиях приватизации объекта нежилого фонда по адресу: Санкт-Петербург, Курляндская ул., д. 25, литера А, пом. 9-Н» обременения (ограничения), подлежащие включению в информационное сообщение и договор купли-продажи Объекта:

- Обязанность покупателя обеспечивать эксплуатирующим организациям беспрепятственный доступ к инженерному оборудованию, находящемуся на Объекте, для выполнения необходимых ремонтных работ, работ по ликвидации аварий либо неисправности оборудования, приборов учета и контроля.
- Обязанность покупателя согласовывать все наружные ремонтно-строительные работы с Комитетом по государственному контролю, использованию и охране памятников истории и культуры.



2.5 ФОТОГРАФИИ ОБЪЕКТА ОЦЕНКИ



Фото № 1 – Здание, в котором находится Объект оценки



Фото № 2 – Адресный указатель



Фото № 3 – Проход под аркой, ведущий ко входу в помещение



Фото № 4 – Вход в помещение из-под арки



Фото № 5 – Переоборудованный оконный проем



Фото № 6 – Переоборудованный оконный проем





Фото № 7 – Внутреннее состояние помещения



Фото № 8 – Внутреннее состояние помещения



Фото № 9 – Внутреннее состояние помещения



Фото № 10 – Внутреннее состояние помещения



Фото № 11 – Внутреннее состояние помещения




Фото № 12 – Внутреннее состояние помещения



АКТ

контрольного осмотра нежилого помещения, расположенного по адресу: г. Санкт-Петербург,
Курляндская улица, дом 25, литера А, помещение 9-Н

Параметр	Значение
Объект оценки	Нежилое помещение, расположенное по адресу: г. Санкт-Петербург, Курляндская улица, дом 25, литера А, помещение 9-Н, общая площадь 100,6 кв.м, кадастровый номер 78:32:0001657:3360, цокольный этаж
Особенности проведения осмотра	Визуальный осмотр объекта произведен — 21.11.2023, при дневном освещении.
Вход	Отдельный из-под арки
Обеспеченность инженерной инфраструктурой	Визуально выявлены элементы электроснабжения, водоснабжения, отопления, канализация
Наличие перепланировок	Визуально выявлены перепланировки: в ч.п. 2 установлены перегородки с дверным проемом, образована новая ч.п., оконные проемы в ч.п. 1 и ч.п. 2 переоборудованы в погрузочно-разгрузочные окна. Наружные границы не изменены
Состояние объекта	Удовлетворительное (капитальный ремонт)
Текущее использование	Помещение не используется, свободно от имущества третьих лиц.

Представитель Исполнителя (Оценщик)	
Должность	Оценщик
Ф.И.О.	Андрянова А.С.
Подпись	
Дата	21.11.2023



3. ВЫВОДЫ ПО АНАЛИЗУ НАИЛУЧШЕГО ИСПОЛЬЗОВАНИЯ ОБЪЕКТА

На основании предоставленных документов Заказчиком, а также принимая во внимание анализ мониторинга рынка и выводы, сделанные по итогам описания Объекта оценки, Оценщик считает, что *наиболее эффективным вариантом использования Объекта оценки является его использование в качестве объекта недвижимого имущества помещения свободного назначения.*

4. РЕЗУЛЬТАТЫ ПРОВЕДЕНИЯ ОЦЕНКИ

В связи со сложившейся в феврале 2022 г. ситуацией, а также после введения дополнительных санкций против России, может возникнуть разнонаправленное влияние на экономику России. Оценка производится в условиях существенной неопределенности, вызванной, в том числе, внешними факторами, общей политической и социально-экономической обстановкой в Российской Федерации, которые могут вызывать негативные тенденции на рынке недвижимости и оказывать влияние на стоимость объекта оценки. Так же негативное влияние на стоимость объекта оценки оказывает повышение ключевой ставки, которое приводит к снижению спроса на недвижимость.

Наименование	Стоимость за кв. м. руб. без учета НДС	Рыночная стоимость, руб. без учета НДС	Стоимость за кв. м. руб. с учетом НДС	Рыночная стоимость, руб. с учетом НДС
Нежилое помещение, расположенное по адресу: г. Санкт-Петербург, Курляндская улица, дом 25, литера А, помещение 9-Н, общая площадь 100,6 кв.м, кадастровый номер 78:32:0001657:3360, цокольный этаж	29 821	3 000 000	35 785	3 600 000
Итого:	29 821	3 000 000	35 785	3 600 000

