

## КРАТКИЕ ДАННЫЕ ОТЧЕТА ОБ ОЦЕНКЕ РЫНОЧНОЙ СТОИМОСТИ ОБЪЕКТА ОЦЕНКИ

**Объект оценки: нежилое помещение, расположенное по адресу: г. Санкт-Петербург, Гаванская улица, дом 24, литера А, помещение 6-Н, общая площадь 49,7 кв.м, кадастровый номер 78:06:0002109:1621, подвал**

### 1 ДАННЫЕ ОБ ОТЧЕТЕ

1.1. ДАТА ПРОВЕДЕНИЯ ОЦЕНКИ: 24.11.2023.

1.2. ОЦЕНИВАЕМЫЕ ПРАВА: право собственности, собственник - Санкт-Петербург.

### 2 ОПИСАНИЕ ОБЪЕКТА ОЦЕНКИ

#### 2.1. КАРТА МЕСТОПОЛОЖЕНИЯ ОБЪЕКТА:

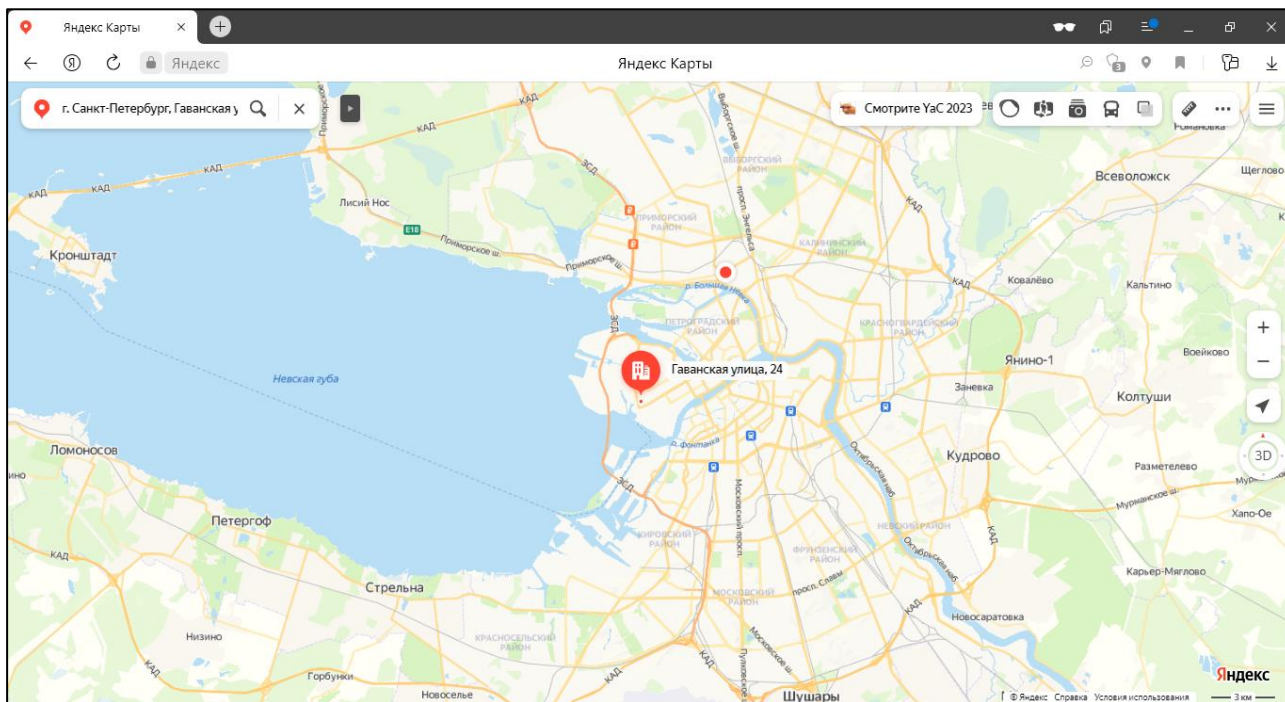


Рисунок 1. Местоположение оцениваемого объекта на карте г. Санкт-Петербурга

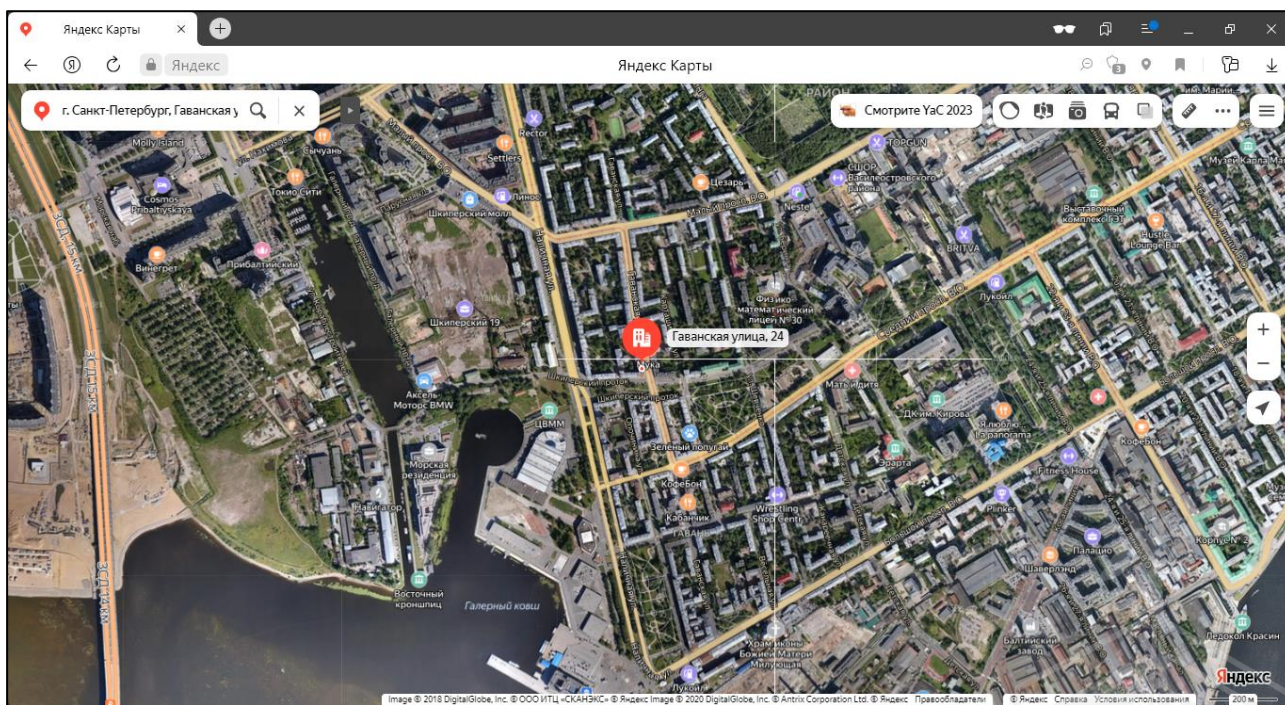



Рисунок 2. Локальное местоположение оцениваемого объекта



## 2.2. ОПИСАНИЕ НЕЖИЛОГО ПОМЕЩЕНИЯ

Показатель	Характеристика
Тип объекта	Встроенное помещение
Площадь помещения, кв. м	49,7
Кадастровый номер	78:06:0002109:1621
Кадастровая стоимость, руб.	1 223 270,03
Кадастровая стоимость, руб./кв.м	24 613,08
Наименование	Данные отсутствуют
Назначение	Нежилое помещение
Этаж расположения	Подвал
Высота помещения	2,40 м
Вид права (вид, номер, дата государственной регистрации)	Собственность 78:06:0002109:1621-78/011/2023-1 01.06.2023
Вход	Общий со двора
Обеспеченность инженерной инфраструктурой	Визуально выявлены элементы электроснабжения,
Наличие перепланировок	Визуально выявлены перепланировки: оконные проемы в ч.п. 2 и ч.п. 3 заложены
Состояние объекта	Удовлетворительное (требуется капитальный ремонт)
Текущее использование	Помещение не используется, свободно от имущества третьих лиц. В помещении проходят транзитные трубы



**Помещение**

Дата обновления информации: 19.09.2020

ДЕЙСТВИЯ ...

**Общая информация**

Вид объекта недвижимости	Помещение
Статус объекта	Актуально
Кадастровый номер	78:06:0002109:1621
Дата присвоения кадастрового номера	14.09.2012
Форма собственности	Государственная субъекта РФ

**Характеристики объекта**

Адрес (местоположение)	Санкт-Петербург, ул. Гаганская, д. 24, литера А, пом. 6-Н
Площадь, кв.м	49.7
Назначение	Нежилое
Этаж	подвал

**Сведения о кадастровой стоимости**

Кадастровая стоимость (руб)	1223270.03
Дата определения	01.01.2018
Дата внесения	09.01.2019

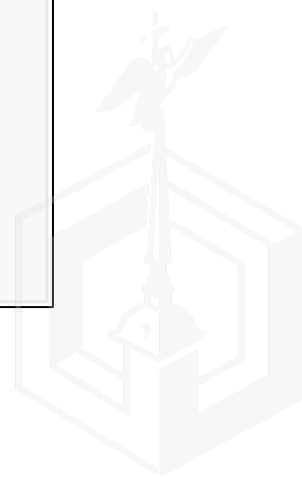
**Ранее присвоенные номера**

Кадастровый номер	78:2109:03:1007
-------------------	-----------------

**Сведения о правах и ограничениях (обременениях)**

Вид, номер и дата государственной регистрации права	Собственность № 78:06:0002109:1621-78/011/2023-1 от 01.06.2023
---	--

Рисунок 3. Справочная информация по Объекту оценки



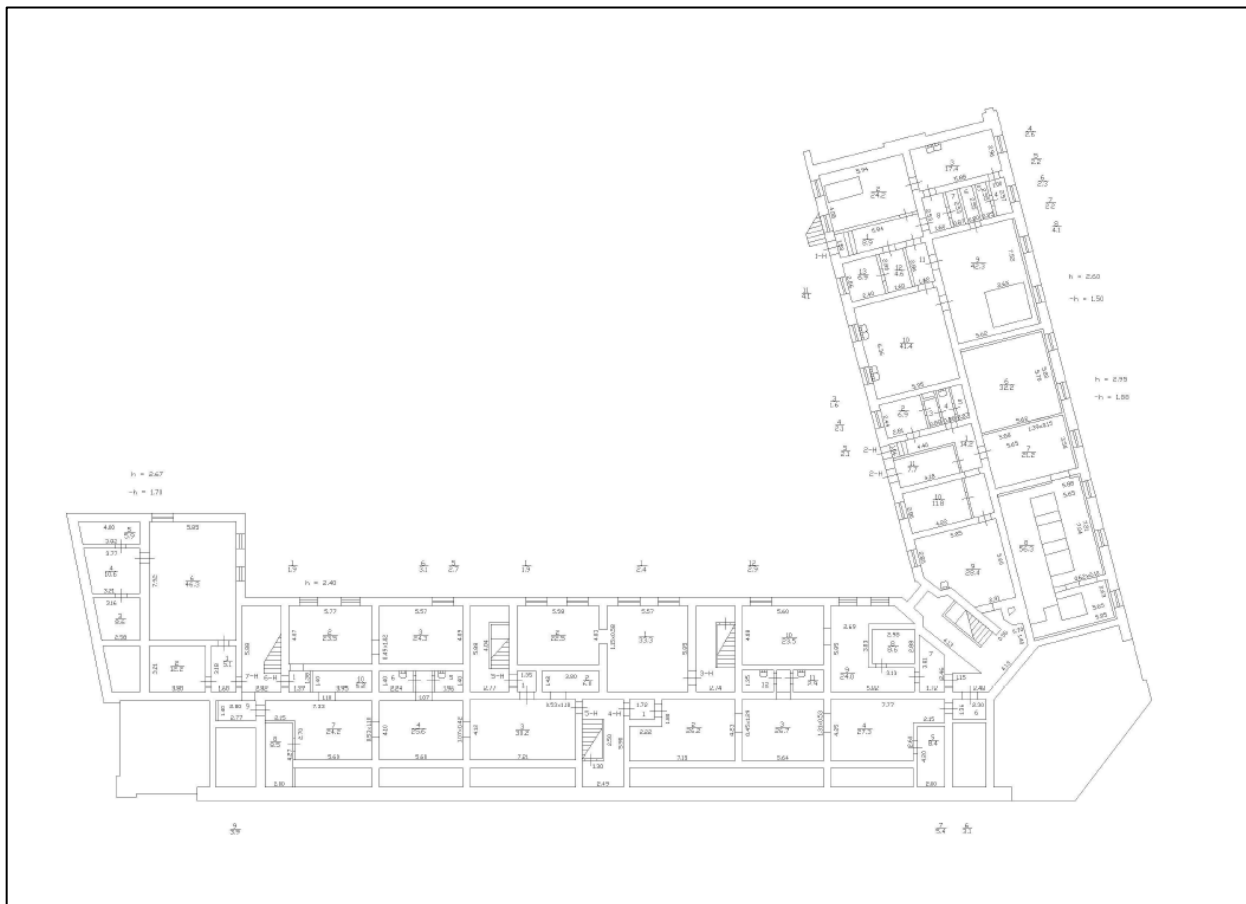


Рисунок 4. Расположение объекта на плане этажа

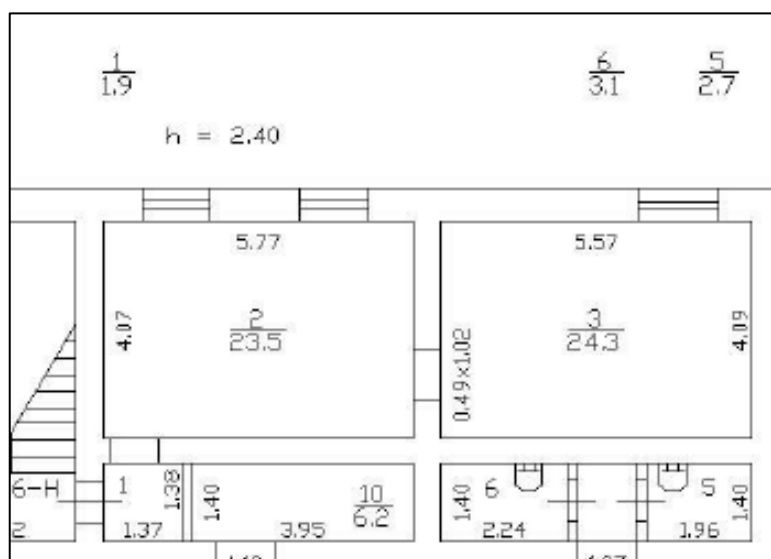


Рисунок 5. План оцениваемого помещения

### 2.3. ОПИСАНИЕ ЛОКАЛЬНОГО МЕСТОПОЛОЖЕНИЯ

Согласно административно-территориальному делению, оцениваемый объект расположен в Василеостровском районе г. Санкт-Петербурга.



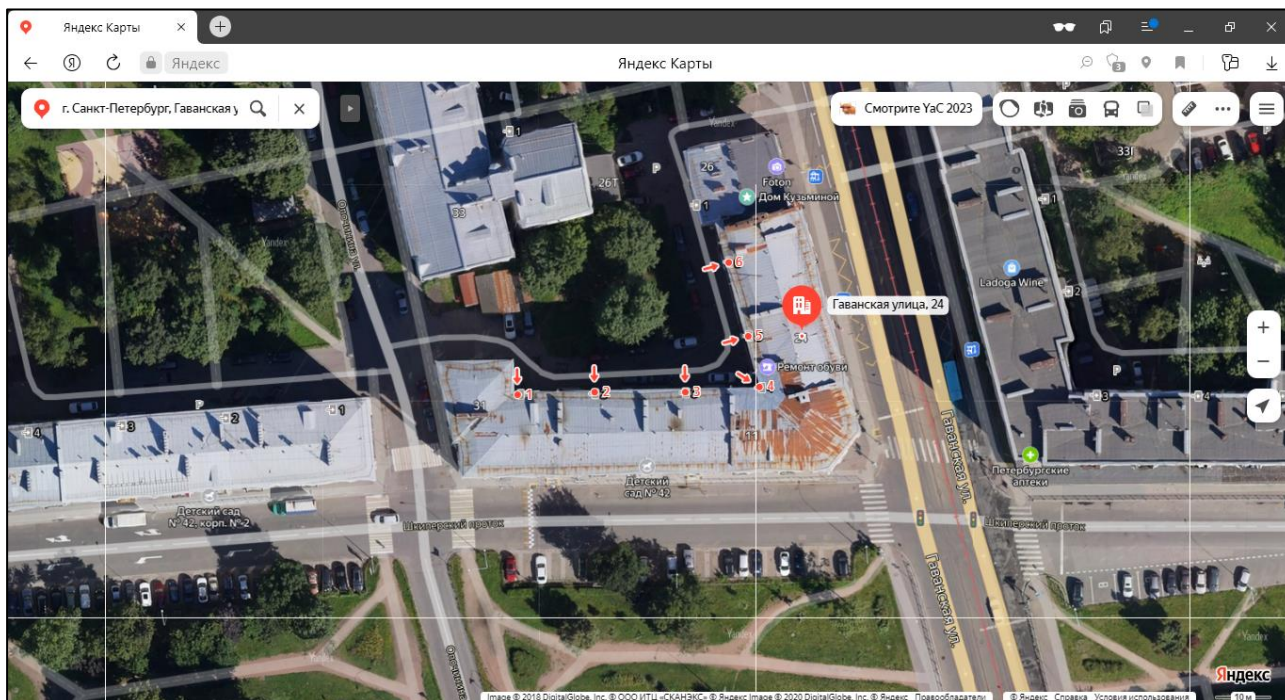


Рисунок 6. Расположение задания, в котором находится оцениваемое помещение

### **Характер окружения**

Окружение объекта оценки представлено смешанной застройкой: жилыми и общественно-деловыми объектами.

В ближайшем окружении расположены: магазины одежды и продуктов, рестораны, медицинские учреждения, спортзалы, гостиницы, школы, в пешей доступности расположен Шкиперский сад.

### **Транспортная доступность**

Объект оценки расположен на расстоянии около 300 м от крупной транспортной магистрали – Среднего пр. В.О.

Ближайшая станция метро «Приморская» располагается в 23 минутах (1940 м) пешей доступности.

#### **2.4. ОБРЕМЕНЕНИЯ (ОГРАНИЧЕНИЯ) ОБЪЕКТА ОЦЕНКИ**

В соответствии с Выпиской из ЕГРН от 16.08.2023г. № КУВИ-001/2023-187172413 на оцениваемый объект не зарегистрировано ограничение (обременение) прав.

В соответствии с письмом ГУ МЧС России по г. Санкт-Петербургу № ИП-130-2252 от 15.09.2023 объект оценки не является защитным сооружением гражданской обороны.

Согласно письму СПб ГКУ ЦИОООКН № 01-43-20025/23-0-1 от 18.08.2023 г. объект, расположенный по адресу: г. Санкт-Петербург, Гаванская улица, дом 24, литера А не относится к числу объектов (выявленных объектов) культурного наследия.

Объект расположен в границах зон охраны и (или) защитных зон объектов культурного наследия на территории Санкт-Петербурга: единой зоне регулирования застройки и хозяйственной деятельности 2 (участок ОЗРЗ-2(06)).

Требования по сохранению исторических зданий\* и режим использования земель в границах зон охраны объектов культурного наследия на территории Санкт-Петербурга установлен Законом Санкт-Петербурга от 19.01.2009 N 820-7 (в редакции, вступившей в силу 16.04.202 3) "О границах объединенных зон охраны объектов культурного наследия, расположенных на территории Санкт-Петербурга, режимах использования земель и требованиях к градостроительным регламентам в границах указанных зон".

\*Исторические здания - здания (строения, сооружения) различных исторических периодов не

состоящие на государственной охране как объекты культурного наследия: в центральных районах - построенные до 1917 г.: в остальных районах - до 1957 г. и деревянные 1-2 этажные здания, построенные до 1917 г. (год постройки включительно).

В соответствии с п.1 статьи 34.1. Федерального закона от 25.06.2002 № 73-ФЗ «Защитными зонами объектов культурного наследия являются территории, которые прилегают к включенным в реестр памятникам и ансамблям (за исключением указанных в пункте 2 настоящей статьи объектов культурного наследия) и в границах которых в целях обеспечения сохранности объектов культурного наследия и композиционно-видовых связей (панорам) запрещаются строительство объектов капитального строительства и их реконструкция, связанная с изменением их параметров (высоты, количества этажей, площади), за исключением строительства и реконструкции линейных объектов».

Согласно Распоряжению КИО г. Санкт-Петербурга № 2871-РЗ от 08.11.2023 г. «Об условиях приватизации объекта нежилого фонда по адресу: Санкт-Петербург, Гаванская ул., д. 24, литера А, пом. 6-Н» обременение (ограничение), подлежащее включению в информационное сообщение и договор купли-продажи Объекта:

- Обязанность покупателя обеспечивать эксплуатирующим организациям беспрепятственный доступ к инженерному оборудованию, находящемуся на Объекте, для выполнения необходимых ремонтных работ, работ по ликвидации аварий либо неисправности оборудования, приборов учета и контроля.
- Обязанность покупателя согласовывать все наружные ремонтно-строительные работы с Комитетом по государственному контролю, использованию и охране памятников истории и культуры

#### 2.5 ФОТОГРАФИИ ОБЪЕКТА ОЦЕНКИ



Фото № 1 – Подъездные пути



Фото № 2 – Подъездные пути



Фото № 3 – Здание, в котором находится Объект оценки



Фото № 4 – Адресный указатель






Фото № 5 – Общий вход со двора



Фото № 6 – Расположение окон помещения



Фото № 7 – Расположение окон помещения




Фото № 8 – Вход в помещение




Фото № 9 – Внутреннее состояние помещения



Фото № 10 – Внутреннее состояние помещения



Фото № 11 – Внутреннее состояние помещения



Фото № 12 – Внутреннее состояние помещения





Фото № 13 – Внутреннее состояние помещения



Фото № 14 – Внутреннее состояние помещения



Фото № 15 – Внутреннее состояние помещения



Фото № 16 – Внутреннее состояние помещения



Фото № 17 – Внутреннее состояние помещения



Фото № 18 – Внутреннее состояние помещения



## АКТ

контрольного осмотра нежилого помещения, расположенного по адресу: г. Санкт-Петербург,  
Гаванская улица, дом 24, литера А, помещение 6-Н

Параметр	Значение
Объект оценки	Нежилое помещение, расположенное по адресу: г. Санкт-Петербург, Гаванская улица, дом 24, литера А, помещение 6-Н, общая площадь 49,7 кв.м, кадастровый номер 78:06:0002109:1621, подвал
Особенности проведения осмотра	Визуальный осмотр объекта произведен — 24.11.2023, при дневном освещении.
Вход	Общий со двора
Обеспеченность инженерной инфраструктурой	Визуально выявлены элементы электроснабжения
Наличие перепланировок	Визуально выявлены перепланировки: оконные проемы в ч.п. 2 и ч.п. 3 заложены
Состояние объекта	Удовлетворительное (требуется капитальный ремонт)
Текущее использование	Помещение не используется, свободно от имущества третьих лиц.

Представитель Исполнителя (Оценщик)	
Должность	Оценщик
Ф.И.О.	Андрянова А.С.
Подпись	
Дата	24.11.2023





### 3. ВЫВОДЫ ПО АНАЛИЗУ НАИЛУЧШЕГО ИСПОЛЬЗОВАНИЯ ОБЪЕКТА

На основании предоставленных документов Заказчиком, а также принимая во внимание анализ мониторинга рынка и выводы, сделанные по итогам описания Объекта оценки, Оценщик считает, что *наиболее эффективным вариантом использования Объекта оценки является его использование в качестве склада после проведения капитального ремонта.*

### 4. РЕЗУЛЬТАТЫ ПРОВЕДЕНИЯ ОЦЕНКИ

В связи со сложившейся в феврале 2022 г. ситуацией, а также после введения дополнительных санкций против России, может возникнуть разнонаправленное влияние на экономику России. Оценка производится в условиях существенной неопределенности, вызванной, в том числе, внешними факторами, общей политической и социально-экономической обстановкой в Российской Федерации, которые могут вызывать негативные тенденции на рынке недвижимости и оказывать влияние на стоимость объекта оценки. Так же негативное влияние на стоимость объекта оценки оказывает повышение ключевой ставки, которое приводит к снижению спроса на недвижимость.

Наименование	Стоимость за кв. м. руб. без учета НДС	Рыночная стоимость, руб. без учета НДС	Стоимость за кв. м. руб. с учетом НДС	Рыночная стоимость, руб. с учетом НДС
Нежилое помещение, расположенное по адресу: г. Санкт-Петербург, Гаванская улица, дом 24, литера А, помещение 6-Н, общая площадь 49,7 кв.м, кадастровый номер 78:06:0002109:1621, подвал	25 151	1 250 000	30 181	1 500 000
<b>Итого:</b>	<b>25 151</b>	<b>1 250 000</b>	<b>30 181</b>	<b>1 500 000</b>

