

ПРАВИТЕЛЬСТВО САНКТ- ПЕТЕРБУРГА
КОМИТЕТ ИМУЩЕСТВЕННЫХ ОТНОШЕНИЙ САНКТ-ПЕТЕРБУРГА

РЕШЕНИЕ

о проведении аукциона на право заключения договора аренды объекта нежилого фонда,
находящегося в государственной собственности Санкт-Петербурга

от 25.12.2023

№ 05-25-48217/23-0-0

В соответствии с распоряжением Комитета имущественных отношений Санкт-Петербурга от 31.07.2019 № 127-р «О проведении аукционов на право заключения договоров аренды объектов нежилого фонда, находящихся в государственной собственности Санкт-Петербурга»:

1. Провести торги в форме аукциона на право заключения договора аренды объекта нежилого фонда (далее – Аукцион), находящегося в государственной собственности Санкт-Петербурга (далее – Объект), расположенного по адресу: Санкт-Петербург, Бронницкая ул., д. 26, литера А, пом. 3-Н.

Район Санкт-Петербурга: Адмиралтейский

Кадастровый номер: 78:32:0001683:1159

Этаж: 4

Общая площадь: 45,2 кв.м

Входы: 1 общий со двора

Элементы благоустройства: электроснабжение, отопление, водоснабжение, канализация

Целевое назначение: нежилое

2. Акционерному обществу «Фонд имущества Санкт-Петербурга» обеспечить организацию Аукциона.

3. Проведение Аукциона осуществляется в электронной форме.

4. Установить, что:

4.1. Договор аренды Объекта заключается на 10 лет.

4.2. Начальная цена составляет 191 431,52 (Сто девяносто одна тысяча четыреста тридцать один рубль 52 копейки) (без учета НДС).

5. Ограничения, обременения в отношении Объекта, определяемые в соответствии с заключениями уполномоченных исполнительных органов государственной власти и сведениями из Единого государственного реестра недвижимости: Объект расположен в границах зон охраны и (или) защитных зон объектов культурного наследия на территории Санкт-Петербурга: единой зоне регулирования застройки и хозяйственной деятельности 1 (участок ОЗРЗ-1(32)).

6. Информация о наличии (отсутствии) перепланировок/переустройства Объекта, не согласованных в установленном порядке: самовольная перепланировка.

7. Информация о наличии (отсутствии) технологического присоединения энергопринимающих устройств, необходимых для электроснабжения Объекта к электрическим сетям: сведения о надлежащем присоединении Объекта к электросетям отсутствуют.

8. Участниками Аукциона могут являться только физические лица, не являющиеся индивидуальными предпринимателями и применяющие специальный налоговый режим «Налог на профессиональный доход», субъекты малого и среднего предпринимательства, имеющие право на поддержку органами государственной власти и органами местного самоуправления в соответствии с частями 3 и 5 статьи 14 Федерального закона от 24.07.2007 №209-ФЗ «О развитии малого и среднего предпринимательства в Российской Федерации», или организации, образующие инфраструктуру поддержки субъектов малого и среднего предпринимательства.

Заместитель
Комитета

председателя

ДОКУМЕНТ ПОДПИСАН
ЭЛЕКТРОННОЙ ПОДПИСЬЮ

Сертификат 30A938D147CAB513E536F99D7AA574DC
Владелец Федоров Кирилл Валентинович
Действителен с 15.06.2023 по 07.09.2024

К.В.Федоров



Филиал публично-правовой компании "Роскадастр" по Санкт-Петербургу
полное наименование органа регистрации прав

Выписка из Единого государственного реестра недвижимости об основных характеристиках и зарегистрированных правах на объект недвижимости

Сведения об основных характеристиках объекта недвижимости

На основании запроса от 10.10.2023, поступившего на рассмотрение 10.10.2023, сообщаем, что согласно записям Единого государственного реестра недвижимости:

Раздел 1 Лист 1

Помещение			
вид объекта недвижимости			
Лист № 1 раздела 1	Всего листов раздела 1: 1	Всего разделов: 3	Всего листов выписки: 3
10.10.2023г. № КУВИ-001/2023-230498342			
Кадастровый номер:	78:32:0001683:1159		
Номер кадастрового квартала:	78:32:0001683		
Дата присвоения кадастрового номера:	14.09.2012		
Ранее присвоенный государственный учетный номер:	Кадастровый номер 78:32:1683:11:21:6		
Местоположение:	Санкт-Петербург, ул. Бронницкая, д. 26, литера. А, пом. 3-Н		
Площадь, м2:	45.2		
Назначение:	Нежилое помещение		
Наименование:	Нежилое помещение		
Номер, тип этажа, на котором расположено помещение, машино-место	Этаж № 4		
Вид жилого помещения:	данные отсутствуют		
Кадастровая стоимость, руб:	3775907.73		
Кадастровые номера иных объектов недвижимости, в пределах которых расположен объект недвижимости:	78:32:0001683:1014		
Виды разрешенного использования:	данные отсутствуют		
Сведения об отнесении жилого помещения к определенному виду жилых помещений специализированного жилищного фонда, к жилым помещениям наемного дома социального использования или наемного дома коммерческого использования:	данные отсутствуют		
Статус записи об объекте недвижимости:	Сведения об объекте недвижимости имеют статус "актуальные, ранее учтенные"		
Особые отметки:	данные отсутствуют		
Получатель выписки:	МИРОНОВА ОЛЬГА АНАТОЛЬЕВНА, действующий(ая) на основании документа "" САНКТ-ПЕТЕРБУРГСКОЕ ГОСУДАРСТВЕННОЕ КАЗЕННОЕ УЧРЕЖДЕНИЕ "ИМУЩЕСТВО САНКТ-ПЕТЕРБУРГА"		



ДОКУМЕНТ ПОДПИСАН
ЭЛЕКТРОННОЙ ПОДПИСЬЮ

Сертификат: 00ВВ056В7401СВ38D2В3576АСDС8425108

Владелец: ФЕДЕРАЛЬНАЯ СЛУЖБА ГОСУДАРСТВЕННОЙ
РЕГИСТРАЦИИ, КАДАСТРА И КАРТОГРАФИИ
Действителен: с 27.06.2023 по 19.09.2024

полное наименование должности

инициалы, фамилия

Выписка из Единого государственного реестра недвижимости об основных характеристиках и зарегистрированных правах на объект недвижимости
Сведения о зарегистрированных правах

Помещение			
вид объекта недвижимости			
Лист № 1 раздела 2	Всего листов раздела 2: 1	Всего разделов: 3	Всего листов выписки: 3
10.10.2023г. № КУВИ-001/2023-230498342			
Кадастровый номер:		78:32:0001683:1159	

1	Правообладатель (правообладатели):	1.1	Санкт-Петербург
	Сведения о возможности предоставления третьим лицам персональных данных физического лица:	1.1.1	данные отсутствуют
2	Вид, номер, дата и время государственной регистрации права:	2.1	Собственность 78:32:0001683:1159-78/030/2017-1 08.11.2017 14:54:20
4	Сведения об осуществлении государственной регистрации сделки, права, ограничения права без необходимого в силу закона согласия третьего лица, органа:	4.1	данные отсутствуют
5	Ограничение прав и обременение объекта недвижимости:	не зарегистрировано	
6	Заявленные в судебном порядке права требования:	данные отсутствуют	
7	Сведения о возражении в отношении зарегистрированного права:	данные отсутствуют	
8	Сведения о возможности предоставления третьим лицам персональных данных физического лица	данные отсутствуют	
9	Сведения о наличии решения об изъятии объекта недвижимости для государственных и муниципальных нужд:	данные отсутствуют	
10	Сведения о невозможности государственной регистрации без личного участия правообладателя или его законного представителя:	данные отсутствуют	
11	Правопритязания и сведения о наличии поступивших, но не рассмотренных заявлений о проведении государственной регистрации права (перехода, прекращения права), ограничения права или обременения объекта недвижимости, сделки в отношении объекта недвижимости:	отсутствуют	

полное наименование должности	 ДОКУМЕНТ ПОДПИСАН ЭЛЕКТРОННОЙ ПОДПИСЬЮ Сертификат: 00BV056B7401CB38D2B3576ACDC8425108 Владелец: ФЕДЕРАЛЬНАЯ СЛУЖБА ГОСУДАРСТВЕННОЙ РЕГИСТРАЦИИ, КАДАСТРА И КАРТОГРАФИИ Действителен: с 27.06.2023 по 19.09.2024	инициалы, фамилия
-------------------------------	---	-------------------

Выписка из Единого государственного реестра недвижимости об основных характеристиках и зарегистрированных правах на объект недвижимости
 План расположения помещения, машино-места на этаже (плане этажа)

Помещение			
вид объекта недвижимости			
Лист № 1 раздела 5	Всего листов раздела 5: 1	Всего разделов: 3	Всего листов выписки: 3
10.10.2023г. № КУВИ-001/2023-230498342			
Кадастровый номер: 78:32:0001683:1159		Номер этажа (этажей): 4	



Масштаб 1



ДОКУМЕНТ ПОДПИСАН
 ЭЛЕКТРОННОЙ ПОДПИСЬЮ

Сертификат: 00ВВ056В7401СВ38D2В3576АСDC8425108
 Владелец: ФЕДЕРАЛЬНАЯ СЛУЖБА ГОСУДАРСТВЕННОЙ
 РЕГИСТРАЦИИ, КАДАСТРА И КАРТОГРАФИИ
 Действителен: с 27.06.2023 по 19.09.2024

полное наименование должности		инициалы, фамилия
-------------------------------	--	-------------------

РАСЧЕТ

арендной платы за нежилое помещение
к договору аренды нежилого фонда

№ от г. по адресу:
198013, г. Санкт-Петербург, Бронницкая улица, д. 26, литера А, помещение № 3-Н

1. СПРАВОЧНЫЕ ДАННЫЕ

1.1. Наименование предприятия, арендующего данное помещение

1.2. Существующие ограничения на использование объекта

Офисное: нет Торговое: нет Промышленное: нет

1.3. Арендуемая площадь (м.кв.): 45.20

1.4. Занимаемые этажи: выше 2-го этажа, без лифта

Тех.этаж: нет;

1.5. Состояние помещения: удовлетворительное

1.6. Вход в помещение: общий со двора

1.7. Тип здания: капитальное

1.8. Благоустройства: Водоснабжение: есть; Электроснабжение: есть;
Отопление: есть; Канализация: есть;

1.9. Коэффициент социальной значимости арендатора: 1.0

1.10. Расположение:

Зона: 1

Координата X: 114 185

Координата Y: 91 816

2. РАСЧЕТ АРЕНДНОЙ ПЛАТЫ

2.1. Расчетные коэффициенты

Базовая ставка	5 863.000
Арендный	0.700
Местоположения	1.040
Площади	1.029
Занимаемых этажей	0.780
Состояния помещения	0.740
Входа в помещение	0.950
Типа здания	1.000
Элементов благоустройства	
- водоснабжения	1.000
- канализации	1.000
- отопления	1.000
- электричества	1.000
Ставка арендной платы в РУБ. за м.кв. в год (без льгот):	2 408.333
Ставка арендной платы в РУБ. за м.кв. в год:	2 408.333

Индекс изменения размеров ставки арендной платы: 1.758565110

Наилучшее использование: Офис

Арендная плата при наилучшем использовании:

Без льгот:

В год: 191 431.52 руб. в квартал: 47 857.88 руб. в месяц: 15 952.63 руб.

Средняя стоимость 1 кв.м. в год: 4 235.21 руб.

Общая арендуемая площадь по договору: 45.20 (помещений: 1)

Количество объектов в расчете: 1

Арендная плата при наилучшем использовании:

Без льгот:


В год: 191 431.52 руб. в квартал: 47 857.88 руб. в месяц: 15 952.63 руб.

С учетом коэффициента социальной значимости:

В год: 191 431.52 руб. в квартал: 47 857.88 руб. в месяц: 15 952.63 руб.

Средняя стоимость 1 кв.м. в год: 4 235.21 руб.

Дата расчета: 09.01.2024 Исполнитель:



Скрипниченко О.Ю.

СПРАВКА ДЛЯ РАСЧЕТА АРЕНДНОЙ ПЛАТЫ



1. Сведения об объекте.

Адрес объекта:

Район	Адмиралтейский
Номер дома	26

Улица
Корпус

Бронницкая улица

Литера

A

Описательный адрес (угловых и сквозных строений):

Бронницкая улица, дом 26

Тип здания:

<input checked="" type="checkbox"/>	Капитальное
<input type="checkbox"/>	Капитальное деревянное

Тип объекта аренды:

<input type="checkbox"/>	здание	<input type="checkbox"/>	часть здания
<input type="checkbox"/>	сооружение	<input type="checkbox"/>	часть сооружения
<input checked="" type="checkbox"/>	помещение(я)	<input type="checkbox"/>	часть(и) помещения(й)

Номер объекта учета *:

3-Н

Номер помещения(й) (части(ей)), сдаваемого(ых) в аренду **:

3-Н

Занимаемые этажи:

<input type="checkbox"/>	1-й этаж
<input type="checkbox"/>	2-й этаж (с лифтом)
<input type="checkbox"/>	2-й этаж (без лифта)
<input type="checkbox"/>	Выше 2-го (с лифтом)
<input checked="" type="checkbox"/>	Выше 2-го (без лифта)
<input type="checkbox"/>	Подвал (с заглублением до 1.5 м включительно)
<input type="checkbox"/>	Подвал (с заглублением более 1.5 м)
<input type="checkbox"/>	Цоколь (с заглублением до 0.5 м включительно)
<input type="checkbox"/>	Цоколь (с заглублением более 0.5 м)

Технический этаж

Элементы благоустройства здания:

<input checked="" type="checkbox"/>	Электроснабжение
<input checked="" type="checkbox"/>	Водоснабжение
<input checked="" type="checkbox"/>	Отопление
<input checked="" type="checkbox"/>	Канализация

Элементы благоустройства объекта учета *:

<input checked="" type="checkbox"/>	Электроснабжение
<input checked="" type="checkbox"/>	Водоснабжение
<input checked="" type="checkbox"/>	Отопление
<input checked="" type="checkbox"/>	Канализация

Элементы благоустройства объекта аренды **::

<input checked="" type="checkbox"/>	Электроснабжение	<input checked="" type="checkbox"/>	Водоснабжение
<input checked="" type="checkbox"/>	Отопление	<input checked="" type="checkbox"/>	Канализация

Входы в помещение:

Входы в помещение:	Количество:	Номера по ситуационному плану:
С улицы отдельных:		
С улицы общих:		
Со двора отдельных:		
Со двора общих:	1	5
Через проходную:		

Общая площадь здания (кв. м):
(заполняется при учете ПОН)

Общая площадь объекта учета (кв. м):

Общая площадь помещения(й) (части(ей)),
сдаваемого в аренду на занимаемом этаже (кв.м):

Коэффициент потребительских качеств ***:

Общая площадь помещения(й) (части(ей)), сдаваемого(ых) в
аренду на занимаемом этаже,

с учетом коэффициента потребительских качеств ***(кв. м):
Общая площадь объекта аренды (кв.м):

45.2	
45.2	3-Н
45.2	

Примечание:

Общая площадь объекта учета по сведениям Единого государственного реестра недвижимости: 45.2 кв.м

В 2012 году (с учетом последующих корректировок, при наличии) в филиал ФГБУ «ФКП Росреестра» по Санкт-Петербургу сведения о помещении были переданы для включения в Государственный кадастр недвижимости (с 01.01.2017 - Единый государственный реестр недвижимости) – верно/неверно (ненужное зачеркнуть)

Сведения о перепланировке и т.д.

Характеристики объекта аренды и тип входа в объект аренды указаны согласно Выписке из ЕГРН от 24.08.2023

№КУВИ-001/2023-193746882 на основании обращения СПб ГКУ "Имущество Санкт-Петербурга" от 04.09.2023

№04-10-18106/23-0-0. Элементы благоустройства объекта аренды указаны по состоянию на 11.09.2023.

* не заполняется при учете первичного объекта недвижимости

** не заполняется, если объектом аренды является здание, сооружение

*** не заполняется, если объект аренды соответствует объекту учета

2. Схема расположения входов.



- границы строения

Дополнительные сведения о строении:

3. Ведомость координат центров входов.

№ п/п	Характерная точка	№ вх.	Координаты центра входа		Примечание
			X, м	Y, м	
1	Е	5	114185.80	91816.05	

Исполнитель: Николаенко В.Н.


Специалист ПИБ Центральное
Управления кадастровой
службы:

В.Б. Митичева

Район:

Адмиралтейский

11 сентября 2023 года





Всего пронумеровано и
проиндексировано 08 листа(ов)
2023 г.

Начальник ПИБ Центрального
Департамента кадастровой
деятельности В.Б. Митичева
В.Б. Митичева





ПРАВИТЕЛЬСТВО САНКТ-ПЕТЕРБУРГА
КОМИТЕТ ПО КОНТРОЛЮ ЗА ИМУЩЕСТВОМ
САНКТ-ПЕТЕРБУРГА

АКТ
обследования объекта нежилого фонда

Санкт-Петербург

05 октября 2023 года

Обследование начато в «10» час. «06» мин.
Обследование окончено в «10» час. «11» мин.

На основании задания Комитета по контролю за имуществом Санкт-Петербурга от 05.10.2023 № 7319 сотрудниками Комитета по контролю за имуществом Санкт-Петербурга: ведущим специалистом отдела контроля имущества Управления контроля использования имущества южных районов Санкт-Петербурга Малышко Ю.М. ;

ведущим специалистом отдела контроля имущества Управления контроля использования имущества южных районов Санкт-Петербурга Шатравиной Е.В.
в присутствии:

проведено обследование помещения, расположенного по адресу: Санкт-Петербург, Бронницкая улица, дом 26, литера А, помещение 3-Н (далее – Объект).

Кадастровый номер Объекта: 78:32:0001683:1159.

Реестровый номер Объекта (при наличии): 0002K0435H0004.

Технические характеристики Объекта согласно информационным ресурсам и технической документации (при наличии): площадь: 45.2 кв.м. Этаж: четвертый. Вход: общий вход со двора. Элементы благоустройства: электроснабжение, водоснабжение/водоотведение, теплоснабжение.

Статус объекта культурного наследия: отсутствует.

Основание пользования (при наличии): отсутствует. Право государственной собственности Санкт-Петербурга: от 08.11.2017 рег. № 786:32:0001683:1159-78/030/2017-1.

В ходе обследования проводилось: осмотр, фотофиксация (Olympus Tough TG-5(№ 3401204)).

Обследование проводилось с использованием документов технического и кадастрового учета: выписки из ЕГРН, приложенной к обращению СПб ГКУ "Имущество Санкт-Петербурга" от 02.10.2023 № 04-07-20016/23-0-0.

В результате проведения обследования установлено:

Доступ:

Обеспечен

Не обеспечен

Объект:

Используется

Не используется

Состояние Объекта*:

Евростандарт

Удовлетворительное

Отличное

Неудовлетворительное

Нормальное

В Д

Вид использования Объекта: не используется.

Пользователь: отсутствует.

Перепланировка/переустройство:

- в ч.п. 3 Объекта отсутствует второй оконный проем, указанный на Планае (фото № 6);
- в ч.п. 5 Объекта отсутствует плита (фото № 8).

Иные лица, использующие Объект: отсутствуют.

Подключение к сетям инженерного обеспечения (при наличии):

электроснабжения

водоснабжения/водоотведения

_____ (указывается основание подключения (при наличии))**

_____ (указывается основание подключения (при наличии))**

газоснабжения

теплоснабжения

_____ (указывается основание подключения(при наличии))**

_____ (указывается основание подключения(при наличии))**

Применение контрольно-кассовой техники на Объекте:

применяется

не применяется

Дополнительная информация:

доступ обеспечен представителем ООО "Жилкомсервис № 1 Адмиралтейского района".
Объект захламлен крупногабаритным и бытовым мусором.

Выявленные нарушения:

- Несоответствие планировки Объекта документам технического и кадастрового учета.

Приложение:

Фототаблица

Копии документов технического учета

Иное:

_____ Ведущий специалист

_____ (должность лица, проводившего обследование)

_____ Ведущий специалист

_____ (должность лица, проводившего обследование)

_____ (подпись)

_____ (подпись)

_____ / Мальшко Ю.М. /

_____ (фамилия, имя, отчество)

_____ / Шатравина Е.В. /

_____ (фамилия, имя, отчество)


Копия акта получена ***

_____ (ФИО правообладателя (пользователя) Объекта, его уполномоченного представителя (при наличии документов, подтверждающих полномочия))

*В соответствии с классификацией состояния объектов, указанных в постановлении Правительства Санкт-Петербурга от 21.12.2005 № 1958 «О порядке определения базовых ставок и коэффициентов, применяемых при расчете арендной платы за объекты нежилого фонда, арендодателем которых является Санкт-Петербург»

**Указывается на основании документов, представленных пользователем Объекта

***Предоставляется по письменному запросу правообладателя (пользователя) Объекта, его уполномоченного представителя



ФОТОТАБЛИЦА

Фото 1	
Описание:	Адресная табличка на фасаде здания

Фото 2	
Описание:	Вход на Объект

Ответственные за проведение обследования: _____ / Малышко Ю.М. /

_____ / Шатравина Е.В. /

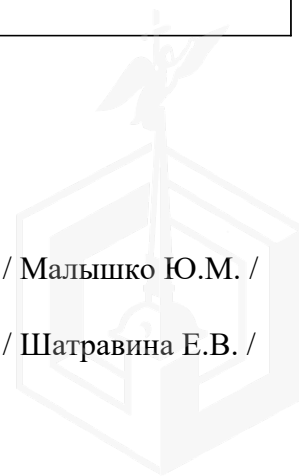
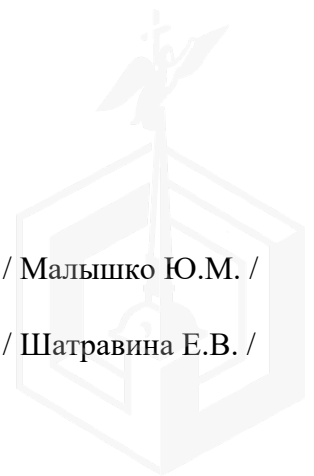


Фото 3	
Описание:	Вид внутри Объекта

Фото 4	
Описание:	Вид внутри Объекта

Ответственные за проведение обследования: _____ / Малышко Ю.М. /

_____ / Шатравина Е.В. /





Ответственные за проведение обследования: _____ / Малышко Ю.М. /

_____ / Шатравина Е.В. /

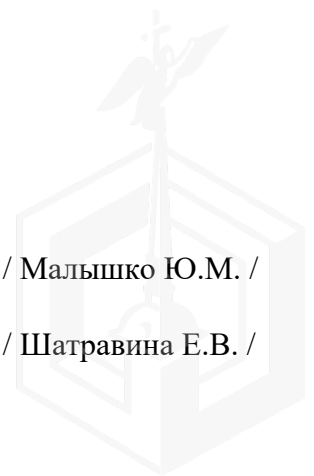


Фото 7	
Описание:	Вид внутри Объекта

Фото 8	
Описание:	Вид внутри Объекта

Ответственные за проведение обследования: _____ / Малышко Ю.М. /

_____ / Шатравина Е.В. /

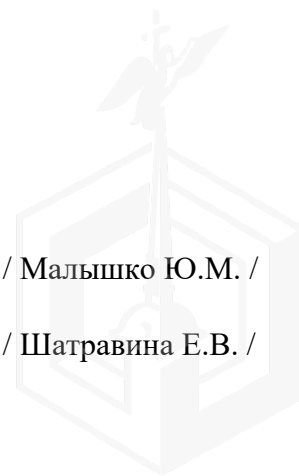



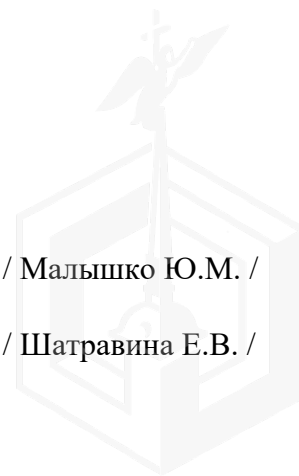
Фото 9	 A photograph showing the interior of a room. On the left, there is a window with a radiator below it. A red broom leans against the wall. In the center, there is a red round table and a small wooden stool. On the right, there are two blue upholstered armchairs and a wooden coffee table. The floor is tiled.
Описание:	Вид внутри Объекта

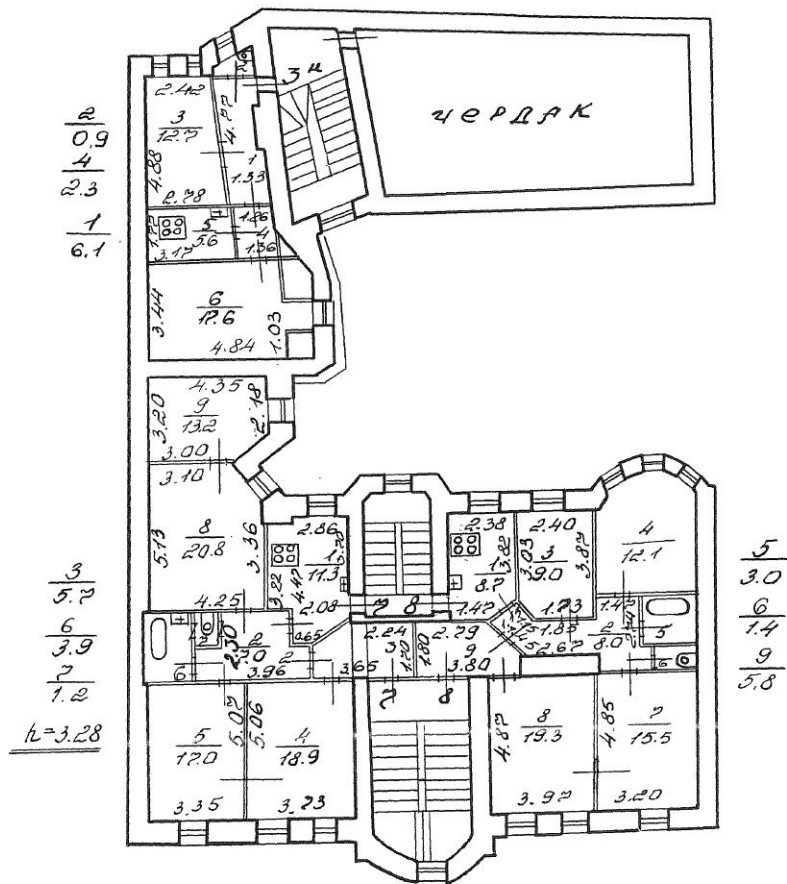
Фото 10	 A photograph showing another part of the room. It features a blue upholstered armchair, a small table with a blue top, and a grey chair. There is a lot of clutter on the floor, including a large green plant, a white bag, and various boxes and papers. A wooden table is visible in the foreground.
Описание:	Вид внутри Объекта

Ответственные за проведение обследования: _____ / Малышко Ю.М. /

_____ / Шатравина Е.В. /



ПЛАН 4 ЭТАЖА





ПРАВИТЕЛЬСТВО САНКТ-ПЕТЕРБУРГА

КОМИТЕТ ПО ГОСУДАРСТВЕННОМУ
КОНТРОЛЮ, ИСПОЛЬЗОВАНИЮ
И ОХРАНЕ ПАМЯТНИКОВ ИСТОРИИ
И КУЛЬТУРЫ

САНКТ-ПЕТЕРБУРГСКОЕ
ГОСУДАРСТВЕННОЕ КАЗЕННОЕ
УЧРЕЖДЕНИЕ
"ЦЕНТР ИНФОРМАЦИОННОГО
ОБЕСПЕЧЕНИЯ ОХРАНЫ ОБЪЕКТОВ
КУЛЬТУРНОГО НАСЛЕДИЯ"
(СПб ГКУ ЦИОООКН)

ул. Зодчего Росси, д. 1-3, Санкт-Петербург, 191011
тел. (812) 417-2232
<http://cioookn.kgiop.gov.spb.ru>

Заместителю директора СПб ГКУ
«Имущество Санкт-Петербурга»

Очкивской О.С.

№01-43-20735/23-0-1 от 25.08.2023

№ 01-43-20735/23-0-0 от 25.08.2023

На № 04-07-17459/23-0-0 от 24.08.2023

На Ваше обращение сообщаем, что объект по адресу: **г. Санкт-Петербург, Бронницкая улица, дом 26, литера А** не относится к числу объектов (выявленных объектов) культурного наследия.

Объект расположен в границах зон охраны и (или) защитных зон объектов культурного наследия на территории Санкт-Петербурга: единой зоне регулирования застройки и хозяйственной деятельности 1 (участок ОЗРЗ-1(32)).

Требования по сохранению исторических зданий* и режим использования земель в границах зон охраны объектов культурного наследия на территории Санкт-Петербурга установлен Законом Санкт-Петербурга от 19.01.2009 N 820-7 (в редакции, вступившей в силу 16.04.2023) "О границах объединенных зон охраны объектов культурного наследия, расположенных на территории Санкт-Петербурга, режимах использования земель и требованиях к градостроительным регламентам в границах указанных зон".

*Исторические здания - здания (строения, сооружения) различных исторических периодов не состоящие на государственной охране как объекты культурного наследия: в центральных районах -построенные до 1917 г.: в остальных районах - до 1957 г. и деревянные 1-2 этажные здания, построенные до 1917 г. (год постройки включительно).

В соответствии с п.1 статьи 34.1. Федерального закона от 25.06.2002 № 73-ФЗ "Защитными зонами объектов культурного наследия являются территории, которые прилегают к включенным в реестр памятникам и ансамблям (за исключением указанных в пункте 2 настоящей статьи объектов культурного наследия) и в границах которых в целях обеспечения сохранности объектов культурного наследия и композиционно-видовых связей (панорам) запрещаются строительство объектов капитального строительства и их реконструкция, связанная с изменением их параметров (высоты, количества этажей, площади), за исключением строительства и реконструкции линейных объектов".

**Начальник отдела информации об
объектах культурного наследия и
режимах зон охраны**

ДОКУМЕНТ ПОДПИСАН
ЭЛЕКТРОННОЙ ПОДПИСЬЮ

Сертификат 00CDFC792B66C41EB232883D93E72D081D
Владелец Коробкова Елена Валентиновна
Действителен с 11.10.2022 по 04.01.2024

Е.В. Коробкова

Долгушина М.И.
(812) 417-43-46

09.12.2022



МЧС РОССИИ

ГЛАВНОЕ УПРАВЛЕНИЕ
МИНИСТЕРСТВА РОССИЙСКОЙ ФЕДЕРАЦИИ
ПО ДЕЛАМ ГРАЖДАНСКОЙ ОБОРОНЫ,
ЧРЕЗВЫЧАЙНЫМ СИТУАЦИЯМ И ЛИКВИДАЦИИ
ПОСЛЕДСТВИЙ СТИХИЙНЫХ БЕДСТВИЙ
ПО Г. САНКТ-ПЕТЕРБУРГУ
(Главное управление МЧС России
по г. Санкт-Петербургу)

ул. Большая Морская, д. 40, лит. А
г. Санкт-Петербург, 190031
тел. (812) 718-25-05, факс (812) 571-53-34

04.12.2022 № 118-130-13714

На № 04-21-22413/22-0-0 от 11.11.2022
№ 04-21-22396/22-0-0 от 11.11.2022
№ 04-21-22502/22-0-0 от 15.11.2022
№ 04-21-22148/22-0-0 от 08.11.2022
№ 04-21-22193/22-0-0 от 09.11.2022
№ 04-21-22399/22-0-0 от 11.11.2022

О предоставлении учетных данных

Заместителю директора
СПб ГКУ «Имущество
Санкт-Петербурга»

Очкивской О.С.

ул. Новгородская, д. 20,
лит. А, пом. 2-Н,
Санкт-Петербург, 191124

Уважаемая Ольга Сергеевна!

Главное управление МЧС России по г. Санкт-Петербургу (далее – Главное управление) на Ваш запрос сообщает, что по учетным данным Главного управления, объекты недвижимости, расположенные по адресам:

- Санкт-Петербург, ул. Звенигородская, д. 28, лит. А, пом. 5-Н;
- Санкт-Петербург, ул. Звенигородская, д. 28, лит. А, пом. 6-Н;
- Санкт-Петербург, ул. Звенигородская, д. 28, лит. А, пом. 12-Н;
- Санкт-Петербург, ул. Бронницкая, д. 26, лит. А, пом. 3-Н;
- Санкт-Петербург, ул. Захарьевская, д. 23, лит. Б, пом. 7-Н;
- Санкт-Петербург, ул. Исполкомская, д. 5, лит. А, пом. 13-Н;
- Санкт-Петербург, ул. Коллонтай, д. 25, корп.1, лит. Ю, пом. 2-Н;
- Санкт-Петербург, Косая линия, д. 24/25, лит. А, пом. 4-Н;
- Санкт-Петербург, Косая линия, д. 24/25, лит. А, пом. 5-Н;
- Санкт-Петербург, ул. Белы Куна, д. 16, лит. А, пом. 10-Н;
- Санкт-Петербург, б-р Брестский, д. 17, лит. А, пом. 8-Н;
- Санкт-Петербург, ул. Мытнинская, д. 5/2, лит. А, пом. 3-Н;
- Санкт-Петербург, г. Красное Село, ул. Освобождения, д. 31, корп. 1, лит. А, пом. 11-Н;
- Санкт-Петербург, пер. Саперный, д. 15, лит. А, пом. 6-Н;
- Санкт-Петербург, 9-я линия В.О., д. 52, лит. Б;
- Санкт-Петербург, ул. Таврическая, д. 19, лит. А, пом. 8-Н;

СПб ГКУ «Имущество СПб»
№ 04-21-63873/22-0-0
от 09.12.2022



- Санкт-Петербург, пр. Московский, д. 134, лит. Б, пом. 1-Н;
 - Санкт-Петербург, г. Зеленогорск, ул. Сосновая, д. 1, лит. Б;
 - Санкт-Петербург, пер. Крылова, д. 1, лит. А, пом. 9-Н;
 - Санкт-Петербург, наб. р. Фонтанки, д. 38, лит. Б, пом. 18-Н,
- не являются защитными сооружениями гражданской обороны.

По адресам:

- Санкт-Петербург, Большой проспект П.С., д. 33;
 - Санкт-Петербург, ул. Некрасова, д. 25, лит. А, пом. 4-Н,
- числятся защитные сооружения гражданской обороны.

Заместитель начальника Главного управления
(по гражданской обороне и защите населения)



Е.В. Цыганов





06.09.2023 № ЭСКЛ/16-01/10219
На № от

Публичное акционерное общество
«Россети Ленэнерго»
197227, г. Санкт-Петербург,
вн. тер. г. муниципальный округ Озеро Долгое,
ул. Гаккелевская, д. 21, литера А
тел. 8 (800) 220-0-220
e-mail: office@lenenergo.ru
www.rosseti-lenenergo.ru
КПП 997650001; ОКТМО 40325000
ИНН 7803002209; ОГРН 1027809170300

Начальнику отдела подготовки
торгов СПб ГКУ «Имущество
Санкт-Петербурга»
Е.Ю. Федюшовой

ул. Новгородская,
д. 20, лит. А, пом. 2Н,
Санкт-Петербург, 191144

Fedushova@commim.spb.ru

Уважаемая Екатерина Юрьевна!

В ответ на Ваши обращения от 31.08.2023 №№ 23-050269, 23-050436, 23-050438, от 01.09.2023 №№ 23-050620, 23-050624, 23-050625, 23-050627 по вопросу восстановления документов о технологическом присоединении в отношении энергопринимающих устройств (далее – ЭПУ) объектов «нежилое помещение», расположенных по адресам:

- Санкт-Петербург, ш. Красносельское (Горелово), д. 46, корп. 4, литера. А, пом. 1-Н, кадастровый № 78:40:0008617:2376;

- Санкт-Петербург, ул. Старорусская, д. 5/3, литера. А, пом. 19-Н, кадастровый № 78:31:0001417:3915;

- Санкт-Петербург, ул. Ефимова, д. 5, литера. А, пом. 20-Н, кадастровый № 78:32:0001059:2089;

- Санкт-Петербург, ул. Бронницкая, д. 15, литера. А, пом. 5-Н, кадастровый № 78:32:0001681:1142;

- Санкт-Петербург, ул. Садовая, д. 91, литера. А, пом. 8-Н, кадастровый № 78:32:0001156:1504;

- Санкт-Петербург, ул. Садовая, д. 91, литера. А, пом. 14-Н, кадастровый № 78:32:0001156:1483;

- Санкт-Петербург, ул. Бронницкая, д. 26, литера. А, пом. 3-Н, кадастровый № 78:32:0001683:1159 (далее – Объекты), сообщаю следующее.

В соответствии с абзацем третьим пункта 4 статьи 26 Федерального закона от 26.03.2003 № 35-ФЗ «Об электроэнергетике» сетевая организация или иной владелец объектов электросетевого хозяйства, к которым в надлежащем порядке

технологически присоединены ЭПУ, по требованию собственника или иного законного владельца ЭПУ или объектов электроэнергетики в установленные законодательством Российской Федерации сроки обязаны предоставить или составить документы, подтверждающие технологическое присоединение и (или) разграничение балансовой принадлежности объектов электроэнергетики и ответственности сторон за нарушение правил эксплуатации объектов электросетевого хозяйства.

В данном случае технологическое присоединение ЭПУ Объектов осуществлено через электрические сети зданий, расположенных по адресу: Санкт-Петербург, ш. Красносельское (Горелово), д. 46, корп. 4, литера. А; Санкт-Петербург, ул. Старорусская, д. 5/3, литера. А; Санкт-Петербург, ул. Ефимова, д. 5, литера. А; Санкт-Петербург, ул. Бронницкая, д. 15, литера. А; Санкт-Петербург, ул. Садовая, д. 91, литера. А; Санкт-Петербург, ул. Бронницкая, д. 26, литера. А.

Таким образом, в силу вышеприведенного нормативного положения обязанность по оформлению и выдаче в отношении ЭПУ Объектов документов о технологическом присоединении лежит на балансодержателе электрических сетей здания, через которые технологически присоединены ЭПУ Объектов.

Порядок, сроки оформления и выдачи таких документов установлены в разделе VIII Правил технологического присоединения ЭПУ потребителей электрической энергии, объектов по производству электрической энергии, а также объектов электросетевого хозяйства, принадлежащих сетевым организациям и иным лицам, к электрическим сетям, утвержденных постановлением Правительства Российской Федерации от 27.12.2004 № 861 (далее – Правила ТП).

Форма акта об осуществлении технологического присоединения, в соответствии с которой должен быть оформлен акт в отношении ЭПУ Объекта, представлена в Приложении № 1 к вышеуказанным Правилам ТП.

Учитывая изложенное, в целях составления документов о технологическом присоединении в отношении ЭПУ Объектов Вам необходимо обратиться к балансодержателям электрических сетей зданий, через которое технологически присоединены ЭПУ Объектов.

Представитель ПАО «Россети Ленэнерго»
по доверенности

А.П. Омельченко

Исп. Бражник К.С.
Тел.: 8-800-220-0-220

Вх. №№ 23-050269, 23-050436, 23-050438, 23-050620, 23-050624, 23-050625, 23-050627

Представитель ПАО «Россети Ленэнерго» действует на основании доверенности № 297-22 от 28.11.2022

