

ПРАВИТЕЛЬСТВО САНКТ- ПЕТЕРБУРГА
КОМИТЕТ ИМУЩЕСТВЕННЫХ ОТНОШЕНИЙ САНКТ-ПЕТЕРБУРГА

РЕШЕНИЕ

о проведении аукциона на право заключения договора аренды объекта нежилого фонда,
находящегося в государственной собственности Санкт-Петербурга

от 26.12.2023

№ 05-25-48447/23-0-0

В соответствии с распоряжением Комитета имущественных отношений Санкт-Петербурга от 31.07.2019 № 127-р «О проведении аукционов на право заключения договоров аренды объектов нежилого фонда, находящихся в государственной собственности Санкт-Петербурга»:

1. Провести торги в форме аукциона на право заключения договора аренды объекта нежилого фонда (далее – Аукцион), находящегося в государственной собственности Санкт-Петербурга (далее – Объект), расположенного по адресу: Санкт-Петербург, Гороховая ул., д. 45, литера А, пом. 10-Н, часть 1, 3, 71.

Район Санкт-Петербурга: Адмиралтейский

Кадастровый номер: 78:32:0001058:3814

Этаж: 1

Общая площадь: 60,4 кв.м

Входы: 1 отдельный с улицы, 1 отдельный со двора

Элементы благоустройства: электроснабжение, отопление.

Целевое назначение: нежилое

2. Акционерному обществу «Фонд имущества Санкт-Петербурга» обеспечить организацию Аукциона.

3. Проведение Аукциона осуществляется в электронной форме.

4. Установить, что:

4.1. Договор аренды Объекта заключается на 10 лет.

4.2. Начальная цена составляет 1 416 380 рублей (один миллион четыреста шестнадцать тысяч триста восемьдесят рублей) (без учета НДС).

5. Ограничения, обременения в отношении Объекта, определяемые в соответствии с заключениями уполномоченных исполнительных органов государственной власти и сведениями из Единого государственного реестра недвижимости: здание, в котором расположен Объект, относится к числу объектов культурного наследия регионального значения "Дом Яковлева С.Я."

6. Информация о наличии (отсутствии) перепланировок/переустройства Объекта, не согласованных в установленном порядке: отсутствует.

7. Информация о наличии (отсутствии) технологического присоединения энергопринимающих устройств, необходимых для электроснабжения Объекта к электрическим сетям: 37,76 (тридцать семь целых и семьдесят шесть сотых) кВт (акт оформлен на часть 1-7, 9-20, 27-32, 36-37, 71 помещения 10Н по адресу: Санкт-Петербург, Гороховая ул., д. 45, литера А, пом. 10-Н).

Заместитель
Комитета

председателя

ДОКУМЕНТ ПОДПИСАН
ЭЛЕКТРОННОЙ ПОДПИСЬЮ

Сертификат 30A938D147CAB513E536F99D7AA674DC
Владелец Федоров Кирилл Валентинович
Действителен с 15.06.2023 по 07.09.2024

К.В.Федоров



СПРАВКА ДЛЯ РАСЧЕТА АРЕНДНОЙ ПЛАТЫ



1. Сведения об объекте.

Адрес объекта:

Район	Адмиралтейский	Улица	Гороховая улица		
Номер дома	45	Корпус		Литера	А

Описательный адрес (угловых и сквозных строений):

Гороховая улица, дом 45; Садовая улица, дом 38

Тип здания:

- Капитальное
 Капитальное деревянное

Тип объекта аренды:

- здание
 сооружение
 помещение(я)
 часть здания
 часть сооружения
 часть(и) помещения(й)

Номер объекта учета *:

10-Н

Номер помещения(й) (части(ей)), сдаваемого(ых) в аренду **:

10-Н (ч.п.1, 3, 71)

Занимаемые этажи:

- 1-й этаж
 2-й этаж (с лифтом)
 2-й этаж (без лифта)
 Выше 2-го (с лифтом)
 Выше 2-го (без лифта)
 Подвал (с заглублением до 1.5 м включительно)
 Подвал (с заглублением более 1.5 м)
 Цоколь (с заглублением до 0.5 м включительно)
 Цоколь (с заглублением более 0.5 м)

Элементы благоустройства здания:

- Электроснабжение
 Водоснабжение
 Отопление
 Канализация

Элементы благоустройства объекта учета *:

- Электроснабжение
 Водоснабжение
 Отопление
 Канализация

Элементы благоустройства объекта аренды **:

- Электроснабжение
 Водоснабжение
 Отопление
 Канализация

 Технический этаж

Входы в помещение:	Количество:	Номера по ситуационному плану:
С улицы отдельных:	1	12
С улицы общих:		
Со двора отдельных:	1	8
Со двора общих:		
Через проходную:		

Общая площадь здания (кв. м):

(заполняется при учете ПОН)

Общая площадь объекта учета (кв. м):

1339.1

Общая площадь помещения(й) (части(ей)), сдаваемого в аренду на занимаемом этаже (кв.м):

60.4 10-Н (ч.п.1, 3, 71)

Коэффициент потребительских качеств ***:

1

Общая площадь помещения(й) (части(ей)), сдаваемого(ых) в аренду на занимаемом этаже,

с учетом коэффициента потребительских качеств ***(кв. м):

60.4

Общая площадь объекта аренды (кв.м):

60.4

Примечание:

Общая площадь объекта учета по сведениям Единого государственного реестра недвижимости: 1339.1 кв.м

В 2012 году в филиал ФГБУ «ФКП Росреестра» по Санкт-Петербургу сведения о помещении были переданы для включения в Государственный кадастр недвижимости (с 01.01.2017 - Единый государственный реестр недвижимости) – верно/не верно (не нужно зачеркнуть)

Сведения о перепланировке и т.д.

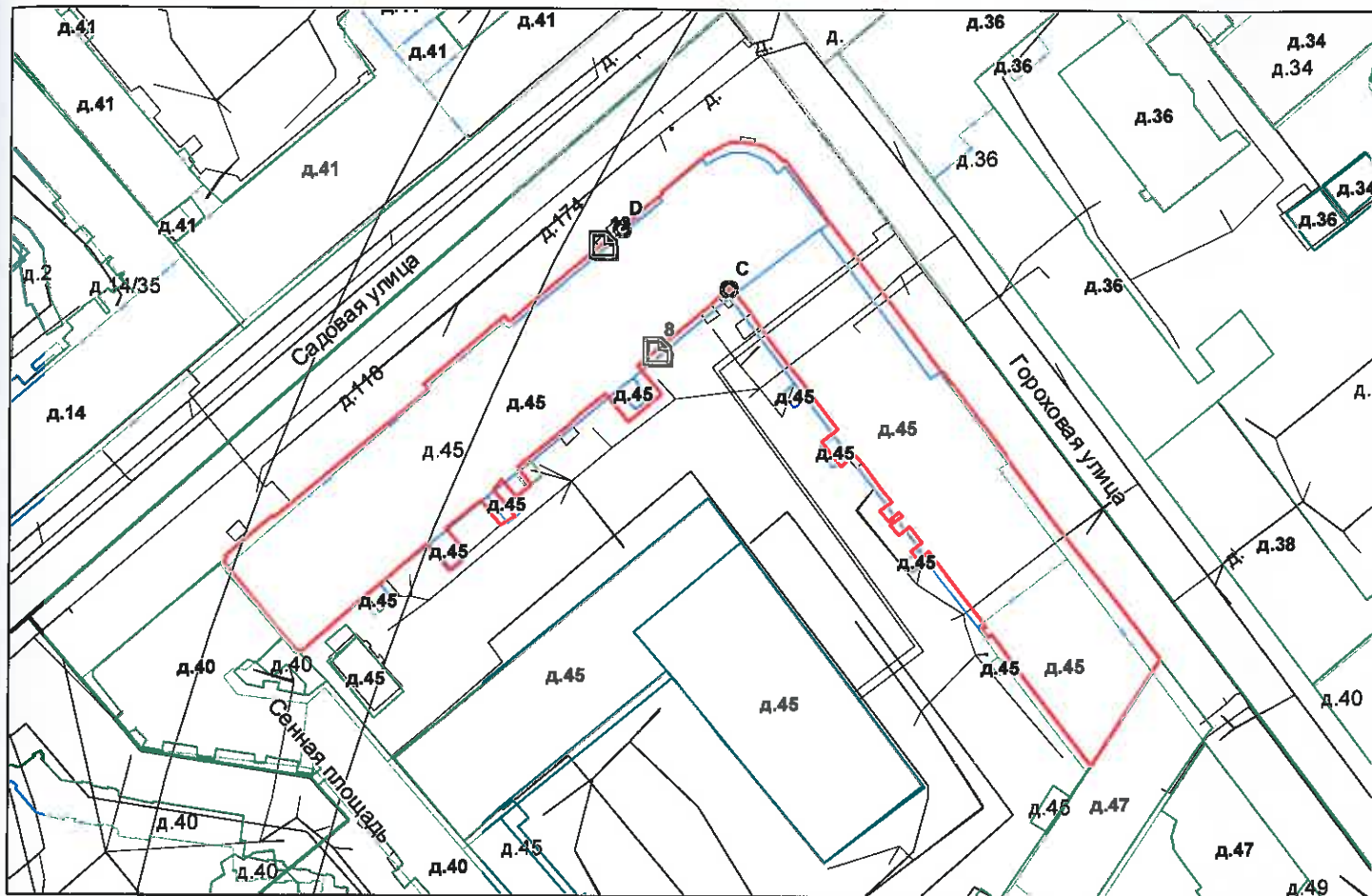
Характеристики объекта указаны по данным Выписки из ЕГРН от 08.12.2021 №КУВИ-002/2021-161277791. Элементы благоустройства и входы в объект аренды по состоянию на 08.04.2022.

* не заполняется при учете первичного объекта недвижимости

** не заполняется, если объектом аренды является здание, сооружение

*** не заполняется, если объект аренды соответствует объекту учета

2. Схема расположения входов.



— - границы строения

Дополнительные сведения о строении: _____

3. Ведомость координат центров входов.

№ п/п	Характерная точка	№ вх.	Координаты центра входа		Примечание
			X, м	Y, м	
1	С	8	114058.17	93409.36	
2	D	12	114049.80	93425.33	

Исполнитель: Демьянова Л.С. *Л.С. Демьянова*

Начальник ПИБ Центральное
департамента кадастровой
деятельности:

Дата: 11 апреля 2022 года

Район:

Адмиралтейский



Всего пронумеровано и
прошнуровано 02 листа(ов)
«14» 04 2022г.
Начальник ПИБ Центральное
департамент кадастровой
деятельности
В.Б. Митичева



Выписка из Единого государственного реестра недвижимости об основных характеристиках и зарегистрированных правах на объект недвижимости

Сведения об основных характеристиках объекта недвижимости

В Единый государственный реестр недвижимости внесены следующие сведения:

Раздел 1 Лист 1

Помещение			
вид объекта недвижимости			
Лист № 1 раздела 1	Всего листов раздела 1: 1	Всего разделов: 3	Всего листов выписки: 24
31.05.2023г.			
Кадастровый номер:	78:32:0001058:3814		
Номер кадастрового квартала:	78:32:0001058		
Дата присвоения кадастрового номера:	14.09.2012		
Ранее присвоенный государственный учетный номер:	Кадастровый номер 78:32:1058:14:61:23		
Местоположение:	г.Санкт-Петербург, Гороховая улица, дом 45, литера А, помещение 10-Н		
Площадь, м2:	1339.1		
Назначение:	Нежилое помещение		
Наименование:	Нежилое помещение		
Номер, тип этажа, на котором расположено помещение, машино-место	Этаж № 1, Этаж № 2, Этаж № 3		
Вид жилого помещения:	данные отсутствуют		
Кадастровая стоимость, руб:	116578950		
Кадастровые номера иных объектов недвижимости, в пределах которых расположен объект недвижимости:	78:32:0001058:3259		
Виды разрешенного использования:	данные отсутствуют		
Сведения об отнесении жилого помещения к определенному виду жилых помещений специализированного жилищного фонда, к жилым помещениям наемного дома социального использования или наемного дома коммерческого использования:	данные отсутствуют		
Статус записи об объекте недвижимости:	Сведения об объекте недвижимости имеют статус "актуальные, ранее учтенные"		
Особые отметки:	данные отсутствуют		
Получатель выписки:	САНКТ-ПЕТЕРБУРГСКОЕ ГОСУДАРСТВЕННОЕ КАЗЕННОЕ УЧРЕЖДЕНИЕ "ИМУЩЕСТВО САНКТ-ПЕТЕРБУРГА" (представитель правообладателя), Правообладатель: Санкт-Петербург		

полное наименование должности	 ДОКУМЕНТ ПОДПИСАН ЭЛЕКТРОННОЙ ПОДПИСЬЮ	инициалы, фамилия
-------------------------------	--	-------------------

Сертификат: 3094В7974ВЗСА8Е1F07А347СFAD6FA78
Владелец: ФЕДЕРАЛЬНАЯ СЛУЖБА ГОСУДАРСТВЕННОЙ
РЕГИСТРАЦИИ, КАДАСТРА И КАРТОГРАФИИ
Действителен: с 17.05.2022 по 10.08.2023

Выписка из Единого государственного реестра недвижимости об основных характеристиках и зарегистрированных правах на объект недвижимости

Сведения о зарегистрированных правах

Помещение			
вид объекта недвижимости			
Лист № 1 раздела 2	Всего листов раздела 2: 2	Всего разделов: 3	Всего листов выписки: 24
31.05.2023г.			
Кадастровый номер:		78:32:0001058:3814	

1	Правообладатель (правообладатели):	1.1	Санкт-Петербург
	Сведения о возможности предоставления третьим лицам персональных данных физического лица:	1.1.1	данные отсутствуют
2	Вид, номер, дата и время государственной регистрации права:	2.1	Собственность 78-78-30/0059/2009-149 18.09.2009 00:00:00
4	Ограничение прав и обременение объекта недвижимости:		
	4.1 вид:		Прочие ограничения прав и обременения объекта недвижимости
	дата государственной регистрации:		18.09.2009 00:00:00
	номер государственной регистрации:		78-78-30/0061/2009-436
	срок, на который установлены ограничение прав и обременение объекта недвижимости:		данные отсутствуют
	лицо, в пользу которого установлены ограничение прав и обременение объекта недвижимости:		публичный
	сведения о возможности предоставления третьим лицам персональных данных физического лица		данные отсутствуют
	основание государственной регистрации:		Распоряжение губернатора Санкт-Петербурга, № 254-ра, выдан 22.02.2002
	сведения об осуществлении государственной регистрации сделки, права, ограничения права без необходимого в силу закона согласия третьего лица, органа:		данные отсутствуют
	сведения об управляющем залогом и о договоре управления залогом, если такой договор заключен для управления ипотекой:		данные отсутствуют
	сведения о депозитарии, который осуществляет хранение бездвиженной документарной закладной или электронной закладной:		
	ведения о внесении изменений или дополнений в регистрационную запись об ипотеке:		

полное наименование должности	 ДОКУМЕНТ ПОДПИСАН ЭЛЕКТРОННОЙ ПОДПИСЬЮ	инициалы, фамилия
-------------------------------	--	-------------------

Сертификат: 3094В7974ВЗСА8Е1F07А347CFAD6FA78
 Владелец: ФЕДЕРАЛЬНАЯ СЛУЖБА ГОСУДАРСТВЕННОЙ
 РЕГИСТРАЦИИ, КАДАСТРА И КАРТОГРАФИИ
 Действителен: с 17.05.2022 по 10.08.2023

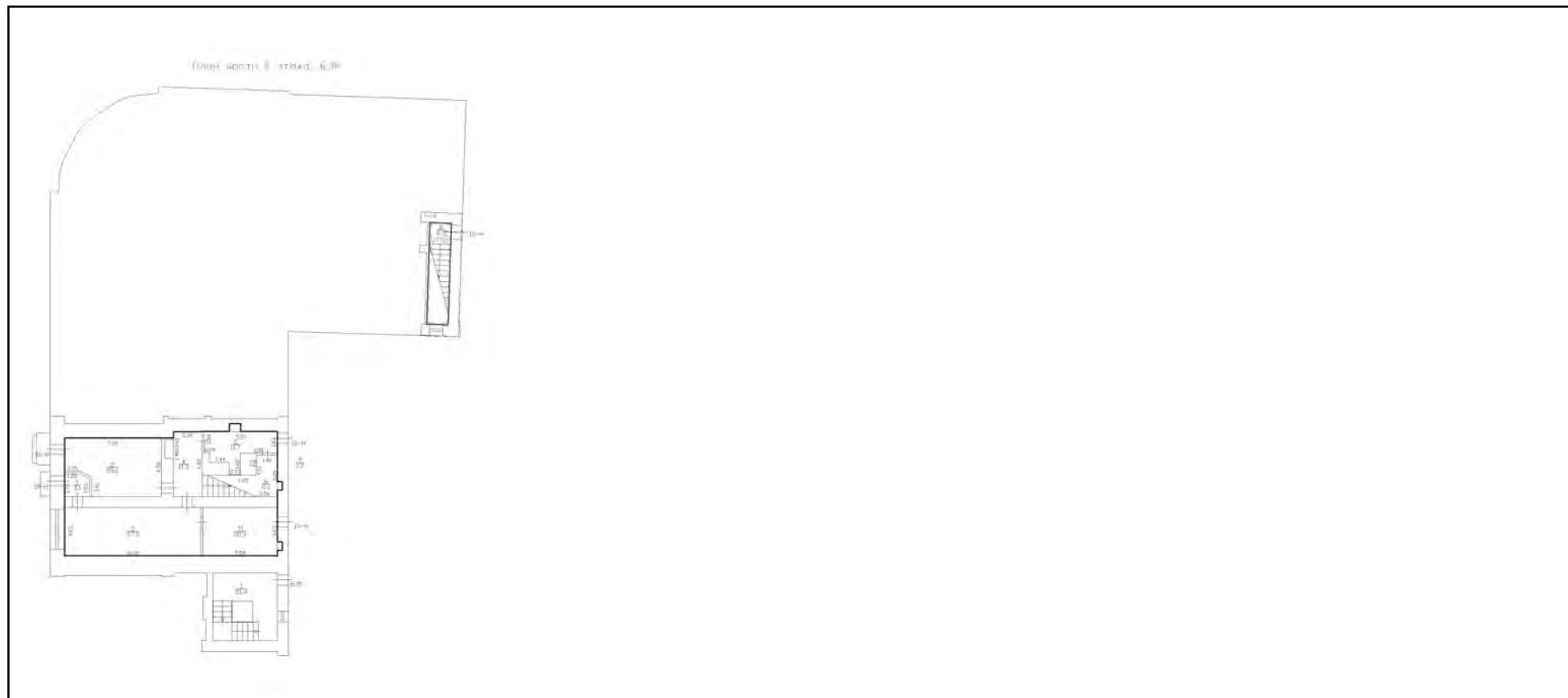
Помещение		
вид объекта недвижимости		
Лист № 2 раздела 2	Всего листов раздела 2: 2	Всего разделов: 3
Всего листов выписки: 24		
31.05.2023г.		
Кадастровый номер:	78:32:0001058:3814	
5	Заявленные в судебном порядке права требования:	данные отсутствуют
6	Сведения о возражении в отношении зарегистрированного права:	данные отсутствуют
7	Сведения о возможности предоставления третьим лицам персональных данных физического лица	данные отсутствуют
8	Сведения о наличии решения об изъятии объекта недвижимости для государственных и муниципальных нужд:	данные отсутствуют
9	Сведения о невозможности государственной регистрации без личного участия правообладателя или его законного представителя:	данные отсутствуют
10	Правопритязания и сведения о наличии поступивших, но не рассмотренных заявлений о проведении государственной регистрации права (перехода, прекращения права), ограничения права или обременения объекта недвижимости, сделки в отношении объекта недвижимости:	отсутствуют

полное наименование должности	 ДОКУМЕНТ ПОДПИСАН ЭЛЕКТРОННОЙ ПОДПИСЬЮ	инициалы, фамилия
-------------------------------	--	-------------------

Сертификат: 3094B7974B3CA8E1F07A347CFAD6FA78
 Владелец: ФЕДЕРАЛЬНАЯ СЛУЖБА ГОСУДАРСТВЕННОЙ
 РЕГИСТРАЦИИ, КАДАСТРА И КАРТОГРАФИИ
 Действителен: с 17.05.2022 по 10.08.2023

Выписка из Единого государственного реестра недвижимости об основных характеристиках и зарегистрированных правах на объект недвижимости
 План расположения помещения, машино-места на этаже (плане этажа)

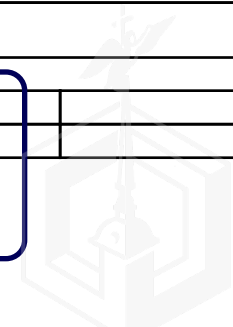
Помещение			
вид объекта недвижимости			
Лист № 1 раздела 5	Всего листов раздела 5: 21	Всего разделов: 3	Всего листов выписки: 24
31.05.2023г.			
Кадастровый номер: 78:32:0001058:3814		Номер этажа (этажей): 1	



Масштаб 1

полное наименование должности	 ДОКУМЕНТ ПОДПИСАН ЭЛЕКТРОННОЙ ПОДПИСЬЮ	инициалы, фамилия
-------------------------------	--	-------------------

Сертификат: 3094В7974ВЗСА8Е1F07А347СFAD6FА78
 Владелец: ФЕДЕРАЛЬНАЯ СЛУЖБА ГОСУДАРСТВЕННОЙ
 РЕГИСТРАЦИИ, КАДАСТРА И КАРТОГРАФИИ
 Действителен: с 17.05.2022 по 10.08.2023



Помещение

вид объекта недвижимости

Лист № 2 раздела 5

Всего листов раздела 5: 21

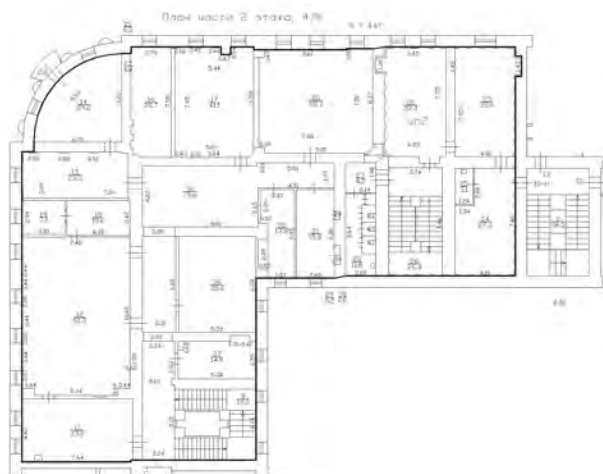
Всего разделов: 3

Всего листов выписки: 24

31.05.2023г.

Кадастровый номер: 78:32:0001058:3814

Номер этажа (этажей): 1



Масштаб 1

полное наименование должности



ДОКУМЕНТ ПОДПИСАН

ЭЛЕКТРОННОЙ ПОДПИСЬЮ

Сертификат: 3094B7974B3CA8E1F07A347CFAD6FA78

Владелец: ФЕДЕРАЛЬНАЯ СЛУЖБА ГОСУДАРСТВЕННОЙ

РЕГИСТРАЦИИ, КАДАСТРА И КАРТОГРАФИИ

Действителен: с 17.05.2022 по 10.08.2023

инициалы, фамилия

Помещение

вид объекта недвижимости

Лист № 3 раздела 5

Всего листов раздела 5: 21

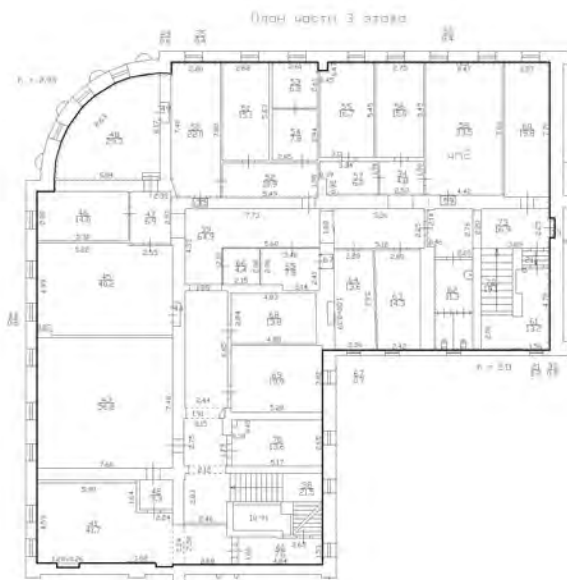
Всего разделов: 3

Всего листов выписки: 24

31.05.2023г.

Кадастровый номер: 78:32:0001058:3814

Номер этажа (этажей): 1



Масштаб 1

полное наименование должности



ДОКУМЕНТ ПОДПИСАН

ЭЛЕКТРОННОЙ ПОДПИСЬЮ

Сертификат: 3094В7974ВЗСА8Е1F07А347CFAD6FA78

Владелец: ФЕДЕРАЛЬНАЯ СЛУЖБА ГОСУДАРСТВЕННОЙ

РЕГИСТРАЦИИ, КАДАСТРА И КАРТОГРАФИИ

Действителен: с 17.05.2022 по 10.08.2023

инициалы, фамилия

Помещение

вид объекта недвижимости

Лист № 4 раздела 5

Всего листов раздела 5: 21

Всего разделов: 3

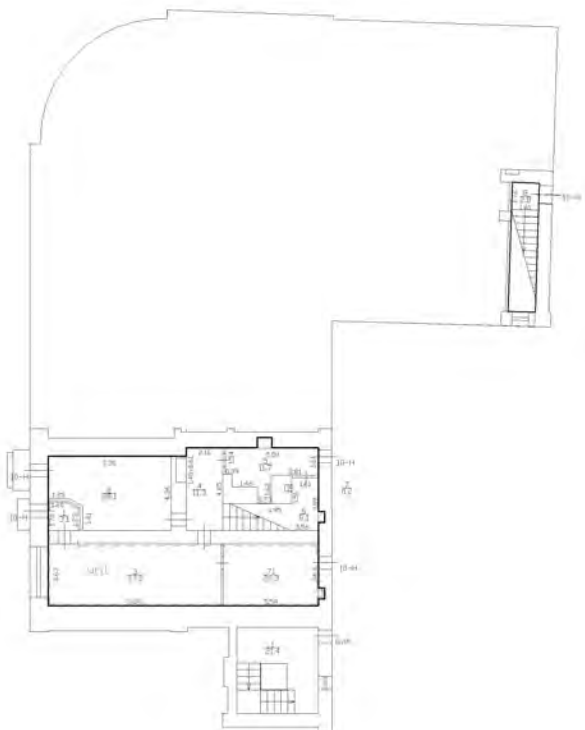
Всего листов выписки: 24

31.05.2023г.

Кадастровый номер: 78:32:0001058:3814

Номер этажа (этажей): 1

План части 1 этажа БЛФ



Масштаб 1

полное наименование должности



ДОКУМЕНТ ПОДПИСАН

ЭЛЕКТРОННОЙ ПОДПИСЬЮ

Сертификат: 3094B7974B3CA8E1F07A347CFAD6FA78

Владелец: ФЕДЕРАЛЬНАЯ СЛУЖБА ГОСУДАРСТВЕННОЙ

РЕГИСТРАЦИИ, КАДАСТРА И КАРТОГРАФИИ

Действителен: с 17.05.2022 по 10.08.2023

инициалы, фамилия

Помещение

вид объекта недвижимости

Лист № 5 раздела 5

Всего листов раздела 5: 21

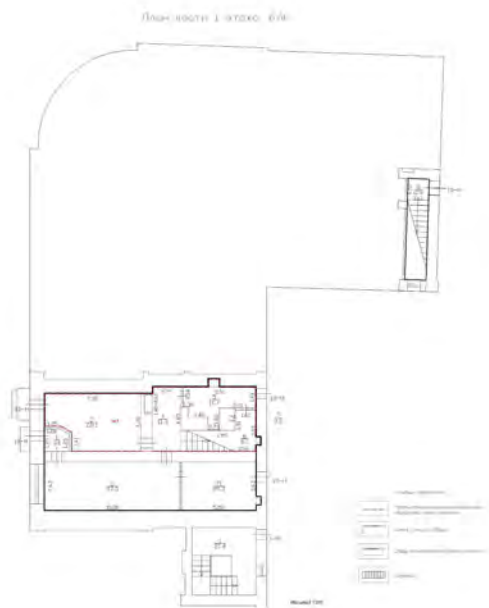
Всего разделов: 3

Всего листов выписки: 24

31.05.2023г.

Кадастровый номер: 78:32:0001058:3814

Номер этажа (этажей): 1



Масштаб 1

полное наименование должности



ДОКУМЕНТ ПОДПИСАН

ЭЛЕКТРОННОЙ ПОДПИСЬЮ

Сертификат: 3094В7974ВЗСА8Е1F07А347CFAD6FA78

Владелец: ФЕДЕРАЛЬНАЯ СЛУЖБА ГОСУДАРСТВЕННОЙ

РЕГИСТРАЦИИ, КАДАСТРА И КАРТОГРАФИИ

Действителен: с 17.05.2022 по 10.08.2023

инициалы, фамилия

Помещение

вид объекта недвижимости

Лист № 6 раздела 5

Всего листов раздела 5: 21

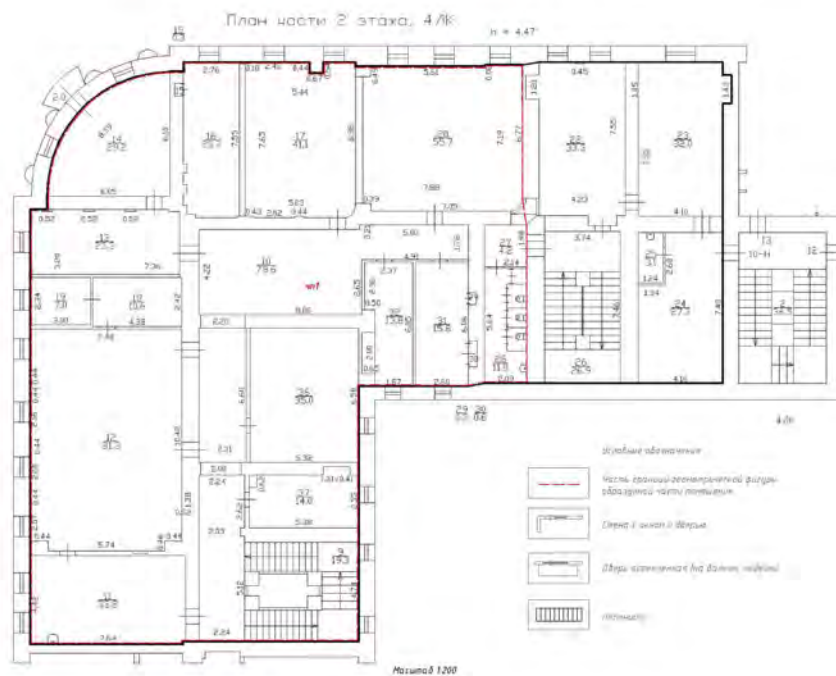
Всего разделов: 3

Всего листов выписки: 24

31.05.2023г.

Кадастровый номер: 78:32:0001058:3814

Номер этажа (этажей): 1



Масштаб 1

полное наименование должности



ДОКУМЕНТ ПОДПИСАН
ЭЛЕКТРОННОЙ ПОДПИСЬЮ

Сертификат: 3094B7974B3CA8E1F07A347CFAD6FA78
 Владелец: ФЕДЕРАЛЬНАЯ СЛУЖБА ГОСУДАРСТВЕННОЙ
 РЕГИСТРАЦИИ, КАДАСТРА И КАРТОГРАФИИ
 Действителен: с 17.05.2022 по 10.08.2023

инициалы, фамилия

Помещение

вид объекта недвижимости

Лист № 7 раздела 5

Всего листов раздела 5: 21

Всего разделов: 3

Всего листов выписки: 24

31.05.2023г.

Кадастровый номер: 78:32:0001058:3814

Номер этажа (этажей): 1



Масштаб 1

полное наименование должности



ДОКУМЕНТ ПОДПИСАН

ЭЛЕКТРОННОЙ ПОДПИСЬЮ

Сертификат: 3094B7974B3CA8E1F07A347CFAD6FA78

Владелец: ФЕДЕРАЛЬНАЯ СЛУЖБА ГОСУДАРСТВЕННОЙ

РЕГИСТРАЦИИ, КАДАСТРА И КАРТОГРАФИИ

Действителен: с 17.05.2022 по 10.08.2023

инициалы, фамилия

Помещение

вид объекта недвижимости

Лист № 8 раздела 5

Всего листов раздела 5: 21

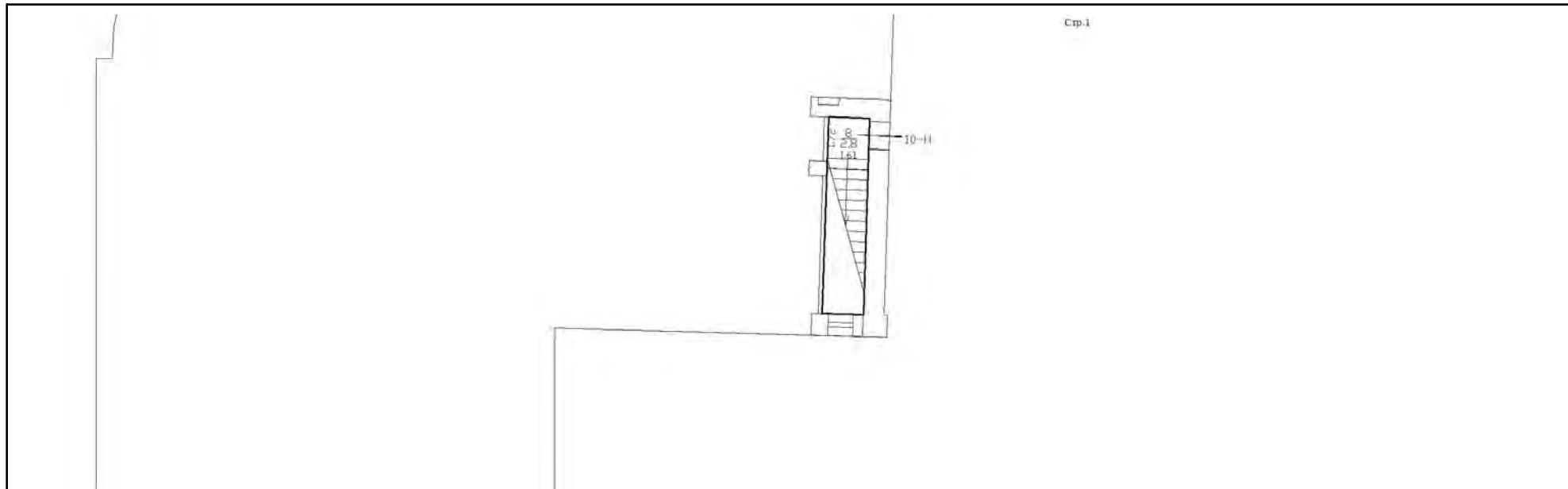
Всего разделов: 3

Всего листов выписки: 24

31.05.2023г.

Кадастровый номер: 78:32:0001058:3814

Номер этажа (этажей): 1



Масштаб 1

полное наименование должности



ДОКУМЕНТ ПОДПИСАН

ЭЛЕКТРОННОЙ ПОДПИСЬЮ

Сертификат: 3094В7974ВЗСА8Е1F07А347CFAD6FA78

Владелец: ФЕДЕРАЛЬНАЯ СЛУЖБА ГОСУДАРСТВЕННОЙ

РЕГИСТРАЦИИ, КАДАСТРА И КАРТОГРАФИИ

Действителен: с 17.05.2022 по 10.08.2023

инициалы, фамилия

Помещение

вид объекта недвижимости

Лист № 10 раздела 5

Всего листов раздела 5: 21

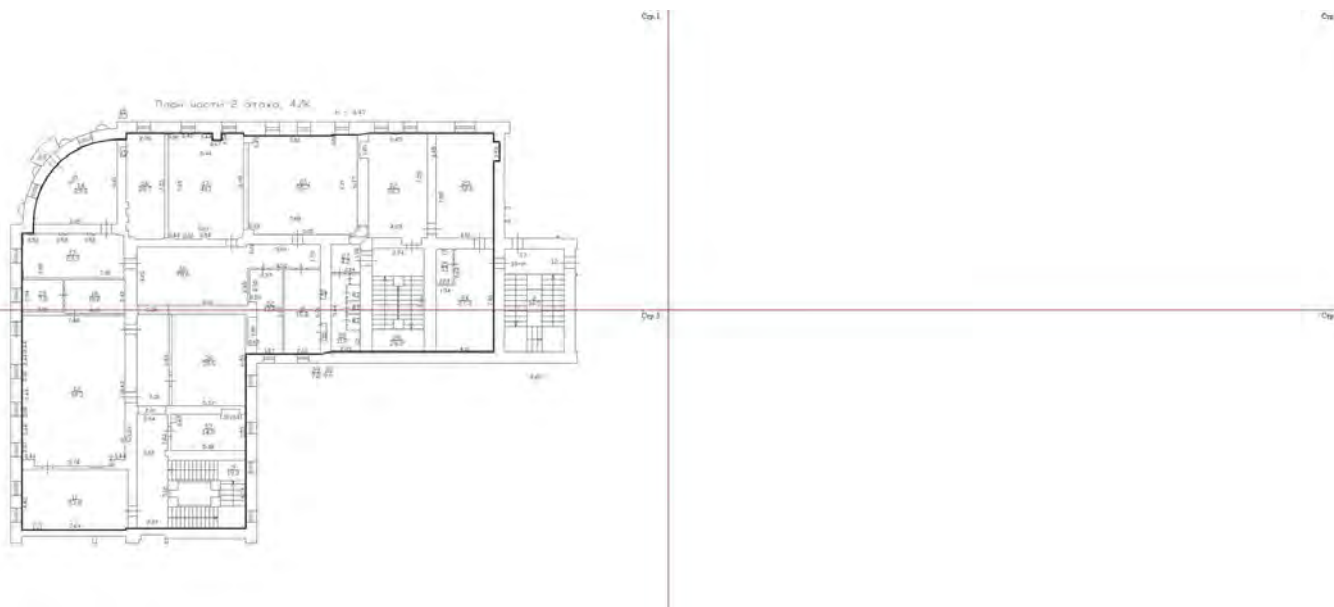
Всего разделов: 3

Всего листов выписки: 24

31.05.2023г.

Кадастровый номер: 78:32:0001058:3814

Номер этажа (этажей): 2



Масштаб 1

полное наименование должности



ДОКУМЕНТ ПОДПИСАН

ЭЛЕКТРОННОЙ ПОДПИСЬЮ

Сертификат: 3094В7974ВЗСА8Е1F07А347CFAD6FA78

Владелец: ФЕДЕРАЛЬНАЯ СЛУЖБА ГОСУДАРСТВЕННОЙ

РЕГИСТРАЦИИ, КАДАСТРА И КАРТОГРАФИИ

Действителен: с 17.05.2022 по 10.08.2023

инициалы, фамилия

Помещение
вид объекта недвижимости

Лист № 11 раздела 5

Всего листов раздела 5: 21

Всего разделов: 3

Всего листов выписки: 24

31.05.2023г.

Кадастровый номер: 78:32:0001058:3814

Номер этажа (этажей): 2

стр.1



Масштаб 1

полное наименование должности



ДОКУМЕНТ ПОДПИСАН
ЭЛЕКТРОННОЙ ПОДПИСЬЮ

Сертификат: 3094В7974ВЗСА8Е1F07А347CFAD6FA78
Владелец: ФЕДЕРАЛЬНАЯ СЛУЖБА ГОСУДАРСТВЕННОЙ
РЕГИСТРАЦИИ, КАДАСТРА И КАРТОГРАФИИ
Действителен: с 17.05.2022 по 10.08.2023

инициалы, фамилия

Помещение
вид объекта недвижимости

Лист № 12 раздела 5

Всего листов раздела 5: 21

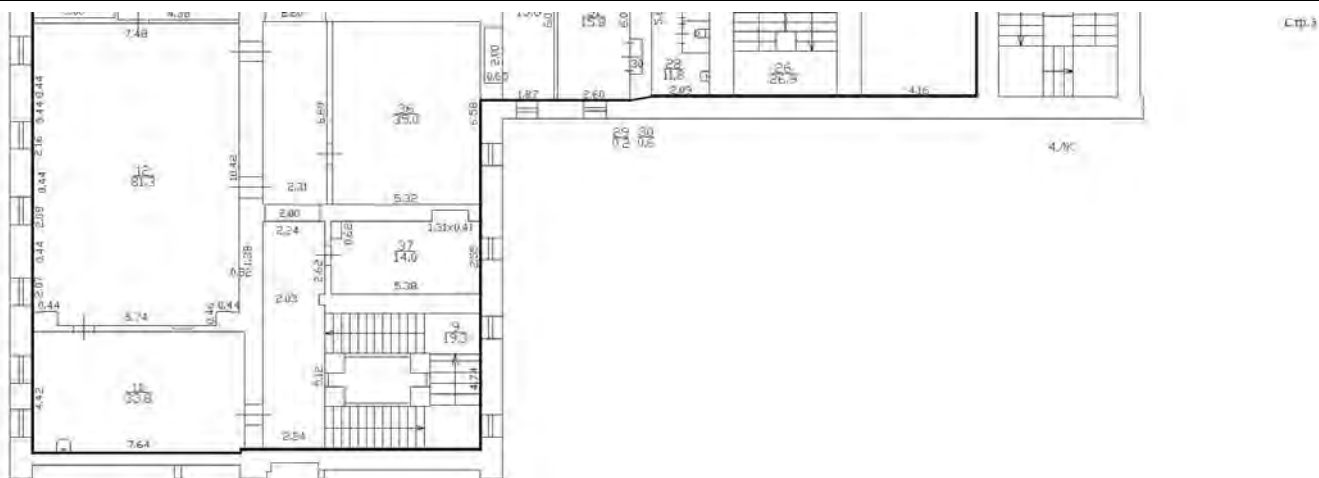
Всего разделов: 3

Всего листов выписки: 24

31.05.2023г.

Кадастровый номер: 78:32:0001058:3814

Номер этажа (этажей): 3



Масштаб 1

полное наименование должности



ДОКУМЕНТ ПОДПИСАН
ЭЛЕКТРОННОЙ ПОДПИСЬЮ

Сертификат: 3094В7974ВЗСА8Е1F07А347CFAD6FA78
Владелец: ФЕДЕРАЛЬНАЯ СЛУЖБА ГОСУДАРСТВЕННОЙ
РЕГИСТРАЦИИ, КАДАСТРА И КАРТОГРАФИИ
Действителен: с 17.05.2022 по 10.08.2023

инициалы, фамилия

Помещение
вид объекта недвижимости

Лист № 13 раздела 5

Всего листов раздела 5: 21

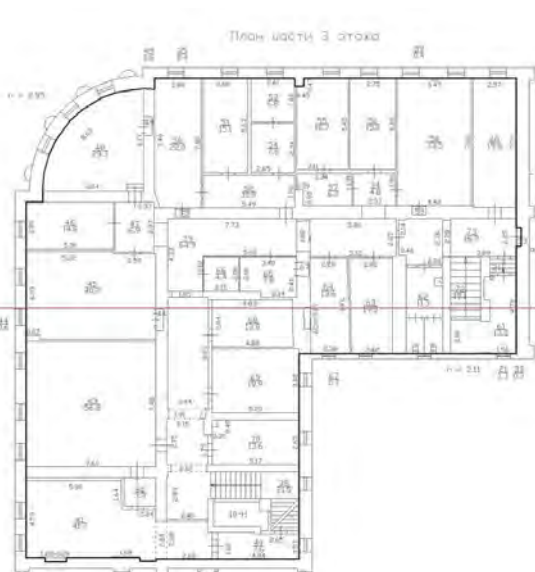
Всего разделов: 3

Всего листов выписки: 24

31.05.2023г.

Кадастровый номер: 78:32:0001058:3814

Номер этажа (этажей): 3



Масштаб 1

полное наименование должности



ДОКУМЕНТ ПОДПИСАН
ЭЛЕКТРОННОЙ ПОДПИСЬЮ

Сертификат: 3094B7974B3CA8E1F07A347CFAD6FA78
Владелец: ФЕДЕРАЛЬНАЯ СЛУЖБА ГОСУДАРСТВЕННОЙ
РЕГИСТРАЦИИ, КАДАСТРА И КАРТОГРАФИИ
Действителен: с 17.05.2022 по 10.08.2023

инициалы, фамилия

Помещение
вид объекта недвижимости

Лист № 14 раздела 5

Всего листов раздела 5: 21

Всего разделов: 3

Всего листов выписки: 24

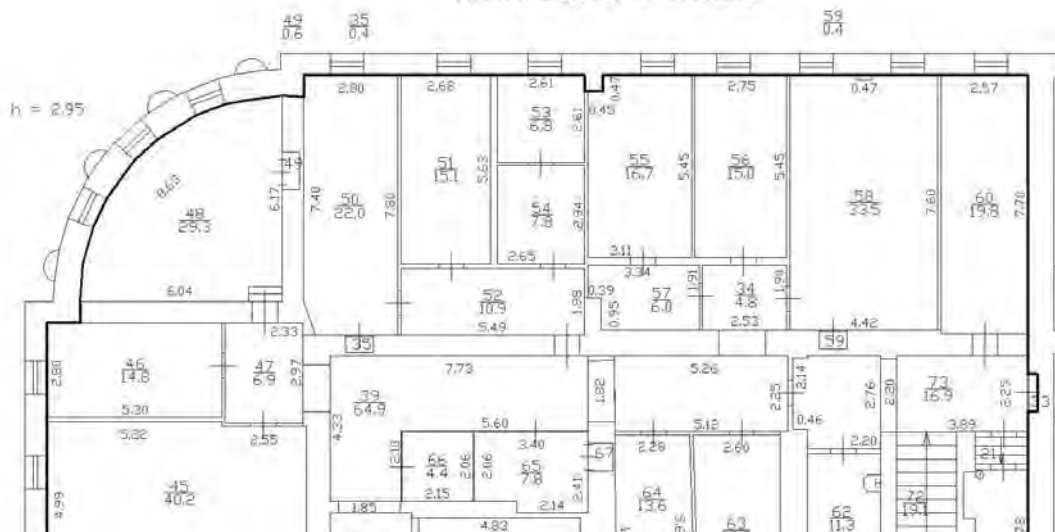
31.05.2023г.

Кадастровый номер: 78:32:0001058:3814

Номер этажа (этажей): 3

стр.1

План части 3 этажа



Масштаб 1

полное наименование должности



ДОКУМЕНТ ПОДПИСАН
ЭЛЕКТРОННОЙ ПОДПИСЬЮ

Сертификат: 3094B7974B3CA8E1F07A347CFAD6FA78
Владелец: ФЕДЕРАЛЬНАЯ СЛУЖБА ГОСУДАРСТВЕННОЙ
РЕГИСТРАЦИИ, КАДАСТРА И КАРТОГРАФИИ
Действителен: с 17.05.2022 по 10.08.2023

инициалы, фамилия

Помещение

вид объекта недвижимости

Лист № 15 раздела 5

Всего листов раздела 5: 21

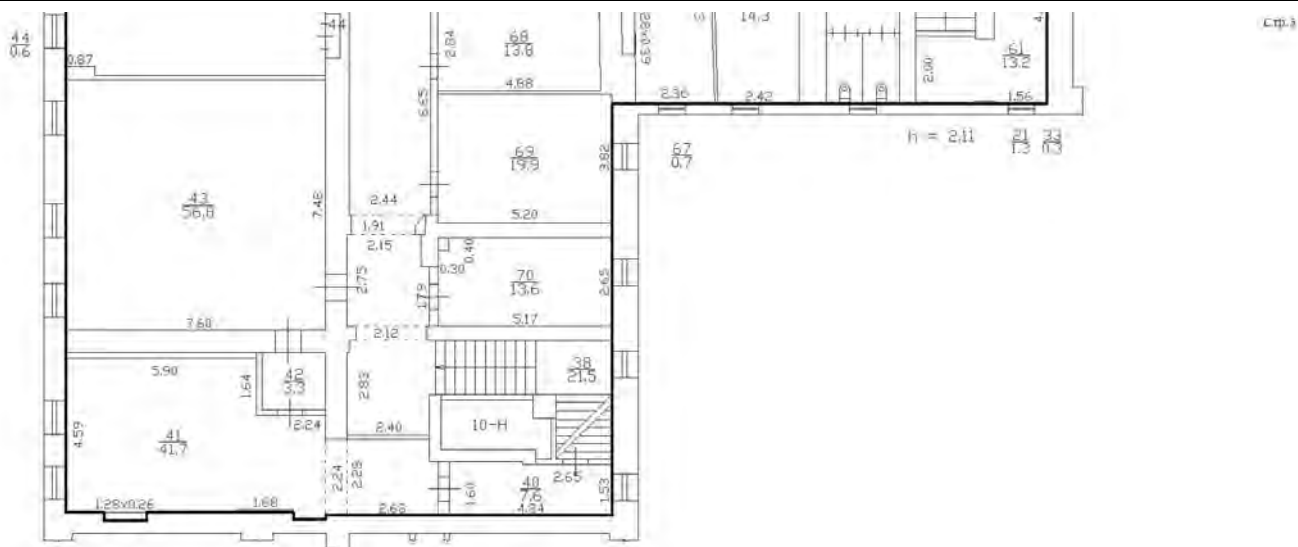
Всего разделов: 3

Всего листов выписки: 24

31.05.2023г.

Кадастровый номер: 78:32:0001058:3814

Номер этажа (этажей): 1



Масштаб 1

полное наименование должности

ДОКУМЕНТ ПОДПИСАН
ЭЛЕКТРОННОЙ ПОДПИСЬЮСертификат: 3094В7974ВЗСА8Е1F07А347CFAD6FA78
Владелец: ФЕДЕРАЛЬНАЯ СЛУЖБА ГОСУДАРСТВЕННОЙ
РЕГИСТРАЦИИ, КАДАСТРА И КАРТОГРАФИИ
Действителен: с 17.05.2022 по 10.08.2023

инициалы, фамилия

Помещение

вид объекта недвижимости

Лист № 16 раздела 5

Всего листов раздела 5: 21

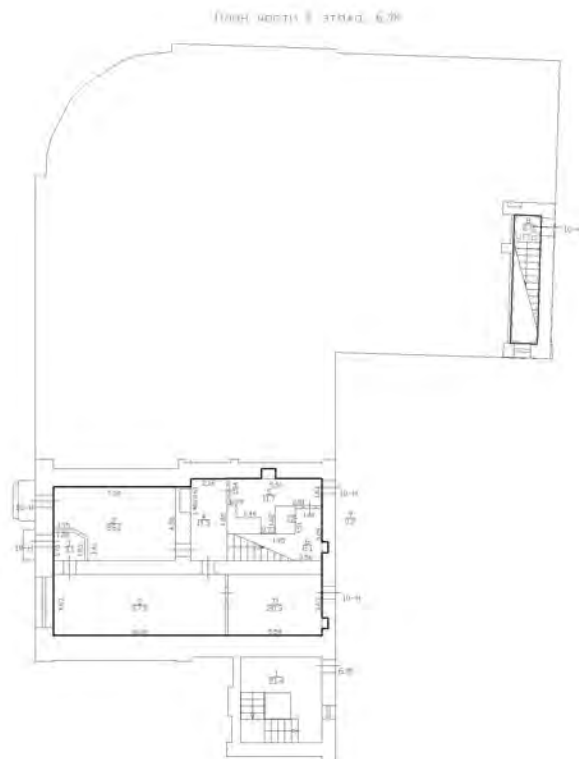
Всего разделов: 3

Всего листов выписки: 24

31.05.2023г.

Кадастровый номер: 78:32:0001058:3814

Номер этажа (этажей): 1



Масштаб 1

полное наименование должности



ДОКУМЕНТ ПОДПИСАН

ЭЛЕКТРОННОЙ ПОДПИСЬЮ

Сертификат: 3094B7974B3CA8E1F07A347CFAD6FA78

Владелец: ФЕДЕРАЛЬНАЯ СЛУЖБА ГОСУДАРСТВЕННОЙ

РЕГИСТРАЦИИ, КАДАСТРА И КАРТОГРАФИИ

Действителен: с 17.05.2022 по 10.08.2023

инициалы, фамилия

Помещение

вид объекта недвижимости

Лист № 17 раздела 5

Всего листов раздела 5: 21

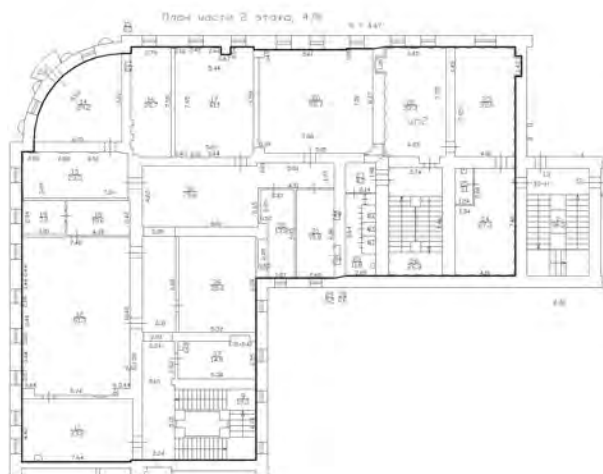
Всего разделов: 3

Всего листов выписки: 24

31.05.2023г.

Кадастровый номер: 78:32:0001058:3814

Номер этажа (этажей): 1



Масштаб 1

полное наименование должности



ДОКУМЕНТ ПОДПИСАН

ЭЛЕКТРОННОЙ ПОДПИСЬЮ

Сертификат: 3094В7974ВЗСА8Е1F07А347CFAD6FA78

Владелец: ФЕДЕРАЛЬНАЯ СЛУЖБА ГОСУДАРСТВЕННОЙ

РЕГИСТРАЦИИ, КАДАСТРА И КАРТОГРАФИИ

Действителен: с 17.05.2022 по 10.08.2023

инициалы, фамилия

Помещение

вид объекта недвижимости

Лист № 18 раздела 5

Всего листов раздела 5: 21

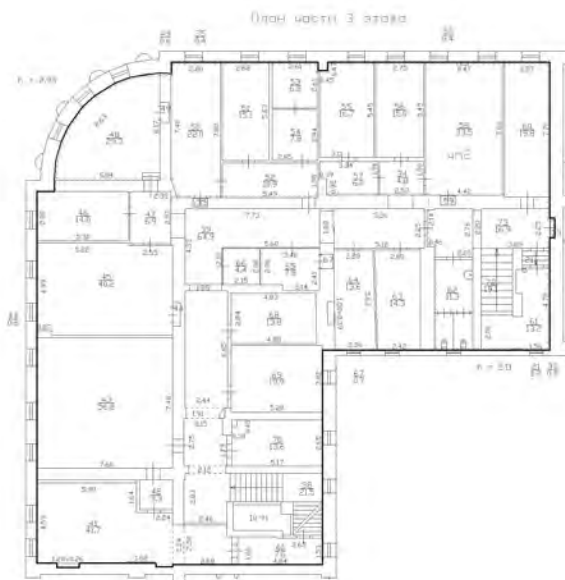
Всего разделов: 3

Всего листов выписки: 24

31.05.2023г.

Кадастровый номер: 78:32:0001058:3814

Номер этажа (этажей): 1



Масштаб 1

полное наименование должности



ДОКУМЕНТ ПОДПИСАН

ЭЛЕКТРОННОЙ ПОДПИСЬЮ

Сертификат: 3094В7974ВЗСА8Е1F07А347CFAD6FA78

Владелец: ФЕДЕРАЛЬНАЯ СЛУЖБА ГОСУДАРСТВЕННОЙ

РЕГИСТРАЦИИ, КАДАСТРА И КАРТОГРАФИИ

Действителен: с 17.05.2022 по 10.08.2023

инициалы, фамилия

Помещение

вид объекта недвижимости

Лист № 19 раздела 5

Всего листов раздела 5: 21

Всего разделов: 3

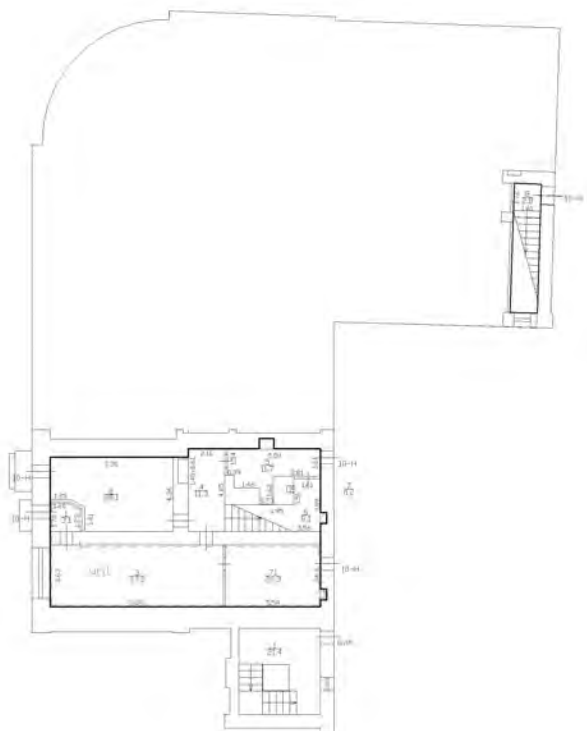
Всего листов выписки: 24

31.05.2023г.

Кадастровый номер: 78:32:0001058:3814

Номер этажа (этажей): 1

План части 1 этажа Б.И.Г.



Масштаб 1

полное наименование должности



ДОКУМЕНТ ПОДПИСАН

ЭЛЕКТРОННОЙ ПОДПИСЬЮ

Сертификат: 3094B7974B3CA8E1F07A347CFAD6FA78

Владелец: ФЕДЕРАЛЬНАЯ СЛУЖБА ГОСУДАРСТВЕННОЙ

РЕГИСТРАЦИИ, КАДАСТРА И КАРТОГРАФИИ

Действителен: с 17.05.2022 по 10.08.2023

инициалы, фамилия

Помещение

вид объекта недвижимости

Лист № 20 раздела 5

Всего листов раздела 5: 21

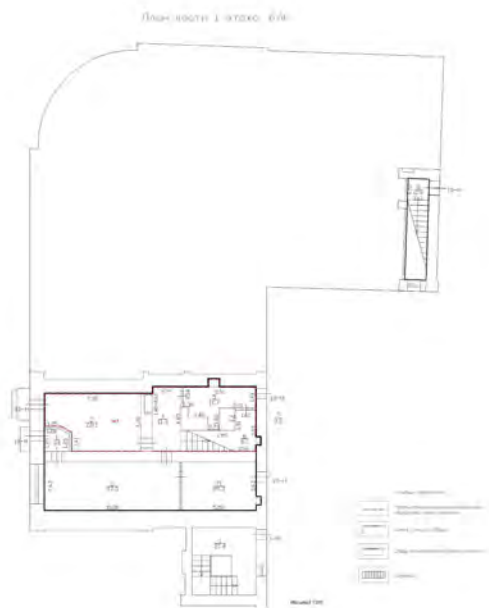
Всего разделов: 3

Всего листов выписки: 24

31.05.2023г.

Кадастровый номер: 78:32:0001058:3814

Номер этажа (этажей): 1



Масштаб 1

полное наименование должности



ДОКУМЕНТ ПОДПИСАН

ЭЛЕКТРОННОЙ ПОДПИСЬЮ

Сертификат: 3094В7974ВЗСА8Е1F07А347CFAD6FA78

Владелец: ФЕДЕРАЛЬНАЯ СЛУЖБА ГОСУДАРСТВЕННОЙ

РЕГИСТРАЦИИ, КАДАСТРА И КАРТОГРАФИИ

Действителен: с 17.05.2022 по 10.08.2023

инициалы, фамилия

Помещение

вид объекта недвижимости

Лист № 21 раздела 5

Всего листов раздела 5: 21

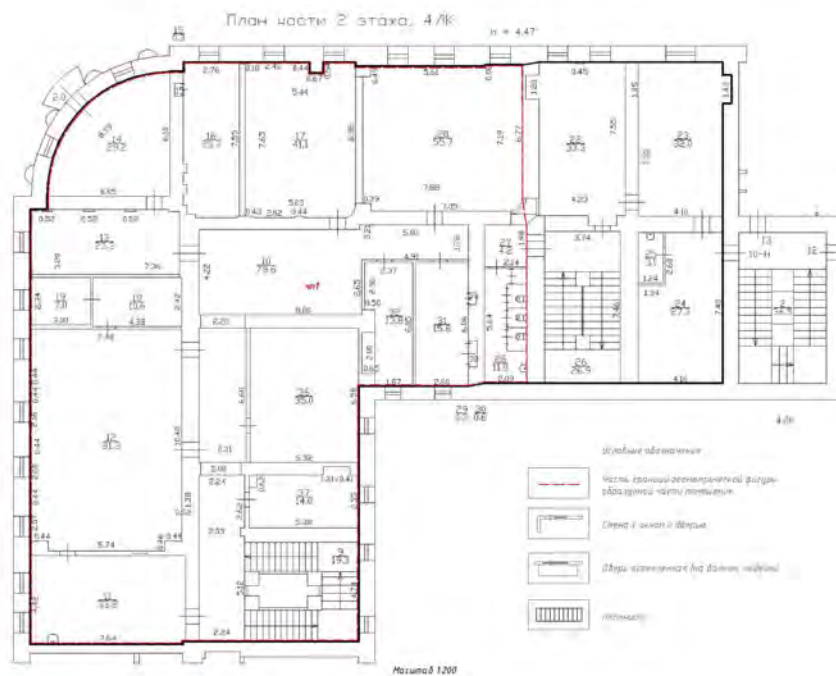
Всего разделов: 3

Всего листов выписки: 24

31.05.2023г.

Кадастровый номер: 78:32:0001058:3814

Номер этажа (этажей):



Масштаб 1

полное наименование должности

ДОКУМЕНТ ПОДПИСАН
ЭЛЕКТРОННОЙ ПОДПИСЬЮСертификат: 3094В7974ВЗСА8Е1F07А347СFAD6FA78
Владелец: ФЕДЕРАЛЬНАЯ СЛУЖБА ГОСУДАРСТВЕННОЙ
РЕГИСТРАЦИИ, КАДАСТРА И КАРТОГРАФИИ
Действителен: с 17.05.2022 по 10.08.2023

инициалы, фамилия



ПРАВИТЕЛЬСТВО САНКТ-ПЕТЕРБУРГА

КОМИТЕТ ПО ГОСУДАРСТВЕННОМУ
КОНТРОЛЮ, ИСПОЛЬЗОВАНИЮ
И ОХРАНЕ ПАМЯТНИКОВ ИСТОРИИ
И КУЛЬТУРЫ

САНКТ-ПЕТЕРБУРГСКОЕ
ГОСУДАРСТВЕННОЕ КАЗЕННОЕ
УЧРЕЖДЕНИЕ
"ЦЕНТР ИНФОРМАЦИОННОГО
ОБЕСПЕЧЕНИЯ ОХРАНЫ ОБЪЕКТОВ
КУЛЬТУРНОГО НАСЛЕДИЯ"
(СПб ГКУ ЦИОООКН)

ул. Зодчего Росси, д. 1-3, Санкт-Петербург, 191011
тел. (812) 417-2232
<http://cioookn.kgiop.gov.spb.ru>

Заместителю директора ИСПБ СПб
ГКУ «Имущество Санкт-Петербурга»

Очкивской О.С.

№01-43-12912/23-0-1 от 02.06.2023

№ 01-43-12912/23-0-0 от 01.06.2023

На № 04-07-10593/23-0-0 от 01.06.2023

На Ваше обращение сообщаем, что объект по адресу: **191068, г.Санкт-Петербург, Гороховая улица, дом 45, литера А** на основании распоряжения Администрации Санкт-Петербурга "Об отнесении к категории памятников истории и культуры местного значения объектов, представляющих градостроительную и архитектурную ценность" от 22.02.2002 № 254-ра относится к числу объектов культурного наследия регионального значения "**Дом Яковлева С.Я.**".

Объект подлежит государственной охране и использованию в соответствии с Федеральным законом от 25.06.2002 № 73-ФЗ "Об объектах культурного наследия (памятниках истории и культуры) народов Российской Федерации", Законом Санкт-Петербурга от 12.07.2007 № 333-64 "Об охране объектов культурного наследия в Санкт-Петербурге", а также иными нормативными правовыми актами.

**Начальник отдела информации об
объектах культурного наследия и
режимах зон охраны**

ДОКУМЕНТ ПОДПИСАН
ЭЛЕКТРОННОЙ ПОДПИСЬЮ

Сертификат 00CDFC792B66C41EB232883D93E72D081D
Владелец Коробкова Елена Валентиновна
Действителен с 11.10.2022 по 04.01.2024

Е.В. Коробкова

Сырцова Е.П.
(812) 417-43-46





ПРАВИТЕЛЬСТВО САНКТ-ПЕТЕРБУРГА
КОМИТЕТ ПО ГОСУДАРСТВЕННОМУ
КОНТРОЛЮ, ИСПОЛЬЗОВАНИЮ
И ОХРАНЕ ПАМЯТНИКОВ
ИСТОРИИ И КУЛЬТУРЫ
(КГИОП)

пл. Ломоносова, д. 1, Санкт-Петербург, 191023
Тел. (812) 315-43-03, (812) 571-64-31, Факс (812) 710-42-45
E-mail: kgiop@gov.spb.ru
<https://www.gov.spb.ru>, <http://kgiop.ru>

№01-43-8025/22-0-1 от 20.04.2022

На № 04-07-5257/22-0-0 от 25.03.2022

Рег. № 01-43-8025/22-0-0 от 25.03.2022

Заместителю директора СПб ГКУ
«Имущество Санкт-Петербурга»
Комитета имущественных отношений
Санкт-Петербурга

Очкивской О.С.

gku@commim.spb.ru

Уважаемая Ольга Сергеевна!

Рассмотрев Ваше обращение, КГИОП сообщает следующее.

Здание по адресу: г. Санкт-Петербург, Гороховая улица, дом 45, литера А, на основании распоряжения Администрации Санкт-Петербурга от 22.02.2002 № 254-ра является объектом культурного наследия регионального значения «Дом Яковлева С.Я.».

В порядке, установленном статьей 47.6 Федерального закона от 25.06.2002 № 73-ФЗ «Об объектах культурного наследия (памятниках истории и культуры) народов Российской Федерации» (далее – Федеральный закон), охранное обязательство на указанный объект культурного наследия КГИОП не утверждалось, ранее на помещение 10-Н (ч. п. 1, 3, 71) КГИОП заключалось охранный обязательство от 17.09.2013 № 12163. В силу пункта 4 названного охранного обязательства, последнее прекращает свое действие при прекращении права пользователя на помещения.

В случае, если к моменту заключения договора, не оформлено охранный обязательство, предусмотренное статьей 47.6 Федерального закона или отсутствует ранее заключенное охранный обязательство, лицо, у которого на основании указанных договоров возникает право собственности на объект культурного наследия, включенный в реестр, либо права владения и (или) пользования таким имуществом, обязано выполнять требования в отношении объекта культурного наследия, включенного в реестр, предусмотренные пунктами 1 - 3 статьи 47.3 Федерального закона, до момента вручения такому лицу охранного обязательства, предусмотренного статьей 47.6 Федерального закона.

Учитывая сказанное, в договор, предусматривающий передачу права собственности на объект культурного наследия, включенный в реестр, необходимо включить обременения в виде обязательства по соблюдению требований, установленных законодательством об охране объектов культурного наследия.

Приложение (в копиях):

1. Охранный обязательство от 17.09.2013 № 12163 на 19 листах в 1 экз.

**Начальник Юридического
управления-юрисконсульт
КГИОП**

ДОКУМЕНТ ПОДПИСАН
ЭЛЕКТРОННОЙ ПОДПИСЬЮ

Сертификат 00AF4EA1EF1A6C3411A7FC11ABA65C21B9
Владелец Трушина Жанна Германовна
Действителен с 24.03.2022 по 17.06.2023

Ж.Г. Трушина

Исполнитель: Иванова Ю.А. 8-(812)-312-7620

**Санкт-Петербургское государственное казенное учреждение
«Имущество Санкт-Петербурга»
Отдел проведения проверок и обследований
земельных участков и объектов нежилого фонда**

Акт обследования объекта нежилого фонда

г. Санкт-Петербург

«08» июня 2023 г.

1. Адрес: г. Санкт-Петербург, Гороховая ул., д. 45, лит. А, пом. 10-Н (ч.п. 1,3,71)
2. Площадь: 60,4 кв. м.
3. Этаж: 1
4. Вход: 2 отдельных с улицы 2 отдельных со двора
1 отдельный со двора 1 отдельный с улицы (пом. 10-Н, ч.п. 1,3,71)
5. Кадастровый номер: 78:32:0001058:3814
6. Состояние: удовлетворительное
7. Элементы благоустройства: визуально выявлены элементы электроснабжения, отопления.
8. Обследование проводилось с использованием документов технического и кадастрового учета: поэтажный план из выписки ЕГРН от 31.05.2023 г.
9. В результате обследования объекта нежилого фонда установлено:
Помещение не используется, свободно от имущества третьих лиц.
В помещении проходят транзитные трубы.
Визуально перепланировки не выявлены.

Фотофиксация произведена на фотоаппарат Nikon COOLPIX AW130 № 42030056

Лицо, ответственное за обеспечение доступа:

Приложение: материалы фотофиксации на 2л.

Инспектор по обследованию ОНФ
отдела проведения проверок и обследований
земельных участков и объектов нежилого фонда
СПб ГКУ «Имущество Санкт-Петербурга»



(подпись)

Сыченко Э.А.
(ФИО)

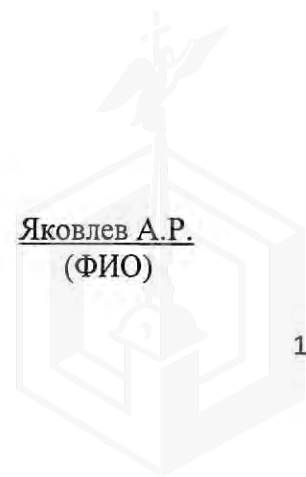
Акт согласован:

Начальник отдела
проведения проверок и обследований
земельных участков и объектов нежилого фонда
СПб ГКУ «Имущество Санкт-Петербурга»



(подпись)

Яковлев А.Р.
(ФИО)



**Санкт-Петербургское государственное казенное учреждение
«Имущество Санкт-Петербурга»
Отдел проведения проверок и обследований
земельных участков и объектов нежилого фонда**

Акт осмотра объекта нежилого фонда от 08.06.2023, расположенного по адресу:
Санкт-Петербург, Гороховая ул., д. 45, лит. А, пом. 10-Н (ч.п. 1,3,71).

Фото №1



Фото №2



Фото №3 (вход отдельный со двора)



Фото №4 (вход отдельный с улицы)



Фото №5 (ч.п.1)





Фото №6 (ч.п.1)



**Санкт-Петербургское государственное казенное учреждение
«Имущество Санкт-Петербурга»
Отдел проведения проверок и обследований
земельных участков и объектов нежилого фонда**

Акт осмотра объекта нежилого фонда от 08.06.2023, расположенного по адресу:
Санкт-Петербург, Гороховая ул., д. 45, лит. А, пом. 10-Н (ч.п. 1,3,71).

Фото №7 (ч.п.3)




Фото №8 (ч.п.3)



Фото №9 (ч.п.71)



Фото №10 (ч.п.71)





МЧС РОССИИ

**ГЛАВНОЕ УПРАВЛЕНИЕ
МИНИСТЕРСТВА РОССИЙСКОЙ ФЕДЕРАЦИИ
ПО ДЕЛАМ ГРАЖДАНСКОЙ ОБОРОНЫ,
ЧРЕЗВЫЧАЙНЫМ СИТУАЦИЯМ И ЛИКВИДАЦИИ
ПОСЛЕДСТВИЙ СТИХИЙНЫХ БЕДСТВИЙ
ПО Г. САНКТ-ПЕТЕРБУРГУ
(Главное управление МЧС России
по г. Санкт-Петербургу)**

ул. Большая Морская, д. 40, лит. А
г. Санкт-Петербург, 190031
тел. (812) 718-25-05, факс (812) 571-53-34

21.02.2023 № 48-130-1849

На № 04-21-947/23-0-0 от 24.01.2023

О предоставлении учетных данных

Заместителю директора
СПб ГКУ «Имущество
Санкт-Петербурга»

Очкивской О.С.

ул. Новгородская, д. 20, лит. А, пом. 2-Н
Санкт-Петербург, 191124

Уважаемая Ольга Сергеевна!

Главное управление МЧС России по г. Санкт-Петербургу (далее – Главное управление) на Ваш запрос сообщает, что по итогам инвентаризации защитных сооружений гражданской обороны 2018 года, проведенной в соответствии с Постановлением Правительства Санкт-Петербурга от 01.08.2018 № 630, объект недвижимости, расположенный по адресу: Санкт-Петербург, Гороховая ул., д. 45, лит. А, пом. 10-Н (ч.п. 1,3,71), не является защитным сооружением гражданской обороны.

Заместитель начальника Главного управления
(по антитеррористической деятельности и
оперативному планированию)

С.В. Завирский

Петроченков Сергей Владимирович
(812) 247-09-95

СПб ГКУ «Имущество СПб»
№ 04-21-10327/23-0-0
от 02.03.2023





115423
Григор

**ПУБЛИЧНОЕ АКЦИОНЕРНОЕ ОБЩЕСТВО
ЭНЕРГЕТИКИ И ЭЛЕКТРИФИКАЦИИ «ЛЕНЭНЕРГО»**

площадь Конституции, д. 1, Санкт-Петербург, 196247

тел.: 8 (800) 700-14-71, факс: 8 (812) 494-32-54, e-mail: office@lenenergo.ru, горячая линия: 8 (812) 494-31-71

А К Т

об осуществлении технологического присоединения

№ 15-38/136

от "24" 06 2016 г.

Публичное акционерное общество энергетики и электрификации «Ленэнерго»,

(полное наименование сетевой организации)

именуемое в дальнейшем сетевой организацией, в лице

начальника Департамента технологического присоединения по СПб Тарараксина Леонида Вадимовича,

(должность, Ф.И.О. лица – представителя сетевой организации)

действующего на основании

доверенности № 399-15 от 07.10.2015г.,

(устава, доверенности, иных документов)

с одной стороны, и

Комитет имущественных отношений Санкт-Петербурга,

(полное наименование заявителя – юридического лица, Ф.И.О. заявителя – физического лица)

именуемый в дальнейшем заявителем с другой стороны, вместе именуемые сторонами, оформили и подписали настоящий акт о нижеследующем.

Характеристики выполненного присоединения:

максимальная мощность: **37,76 (тридцать семь целых семьдесят шесть сотых) кВт**, с учетом опосредованно присоединенных энергопринимающих устройств субабонентов

Энергопринимающие устройства заявителя: **ВРУ объекта в совокупности с питающей, распределительной и групповой сетями**

№ объекта	Наименование объекта	Адрес объекта
1	Нежилое помещение	Санкт-Петербург, Гороховая ул., д. 45, лит. А, часть помещения 2-ой этаж 10Н (ч.п. 9-20, 27-32, 36-37), часть помещения 1-ый этаж 10Н (ч.п. 1-7, 71)



Перечень точек присоединения:

№ объекта	Точка присоединения	Источник питания (наименование питающих линий)	<div style="border: 1px solid black; padding: 5px; display: inline-block;"> ПАО "Ленэнерго" № 115423 Числа </div> Описание точки присоединения	Уровень напряжения (кВ)	Максимальная мощность (кВт)	Категория надежности электроснабжения	Предельное значение коэффициента реактивной мощности (tg φ)	Устройства защиты, релейной защиты, противозаварной и режимной автоматики
1	РУ-0,38 кВ ТП 5233	ПС-36 (РТП 5570, ТП 5233, ф.36-12, ф.36-28, ф.36-48)	Контактные соединения коммутационных аппаратов РУ-0,38 кВ ТП 5233 и кабельных наконечников кабельных линий 0,38 кВ отходящих в сторону электроустановок заявителя	0,38	37,76	3	0,35	-

Приборы учета (измерительные комплексы):

№ объекта	Точка присоединения	Приборы учета			Измерительные трансформаторы тока				Измерительные трансформаторы напряжения			
		Место установки	Тип	Класс точности	Место установки	Тип	Коэффициент трансформации	Класс точности	Место установки	Тип	Коэффициент трансформации	Класс точности
1	-	-	-	-	-	-	-	-	-	-	-	-
В соответствии с актом допуска приборов учета в эксплуатацию № _____												

Прочие сведения:

Акт о технологическом присоединении:

№ 13-5732-Цр-427 (рег. № 111695 от 12.04.2013) – аннулируется.

Стороны подтверждают, что технологическое присоединение энергопринимающих устройств (энергетических установок) к электрической сети сетевой организации выполнено в соответствии с правилами и нормами. Заявитель претензий по оказанию услуг к сетевой организации не имеет.

Подписи сторон:


Сетевая организация:
ПАО «Ленэнерго»

Заявитель:
КИО

Начальник Департамента технологического присоединения по СПб

Начальник УПРАВЛЕНИЯ АНАЛИЗА
СДЕЛОК С ОБЪЕКТАМИ НЕДВИЖИМОСТИ
Председатель


Тарараксин Л.В.



АН ЛУНЯК
8831-42

Баранова Н.О.
595-32-51
№15-38136-ЦР

Числа



ОТЧЕТ №3923Н/2023

Об оценке рыночной стоимости объекта оценки

**Право временного владения (пользования) частями 1, 3, 71 площадью 60,4 кв.м
нежилого помещения 10-Н общей площадью 1 339,1 кв.м, кадастровый номер
78:32:0001058:3814**

Заказчик	Комитет имущественных отношений Санкт-Петербурга, действующий от имени Санкт-Петербурга, в лице заместителя председателя Комитета Федорова К.В., действующего на основании доверенности от 29.12.2022 № 78 АВ 2962439, зарегистрированной в реестре под № 78/688-н/78-2022-10-374
Собственник	Санкт-Петербург
Адрес объекта оценки	г. Санкт-Петербург, Гороховая улица, дом 45, литера А
Дата оценки	15 ноября 2023 г.
Дата составления отчета	28 ноября 2023 г.

г. Новосибирск 2023 г.



Исх. №3923Н/2023 от 28 ноября 2023 г.

= Сопроводительное письмо к отчету =

Для заместителя председателя

Комитета Федорова К. В.

В соответствии с Государственным контрактом № 23000213 от 07.03.2023 г. и Заданием на оценку №45 от 31 октября 2023 г., Оценщик, ООО «Новосибирская оценочная компания» произвел оценку рыночной стоимости объекта оценки.

Оценка проводится для определения рыночной величины арендной платы за объект.

На основании информации, представленной и проанализированной в Отчете об оценке №3923Н/2023 от 28 ноября 2023 г., с учетом ограничивающих условий и сделанных допущений, оценщиком ООО «Новосибирская оценочная компания», сделан вывод, что величина рыночной стоимости права временного владения (пользования) объектом недвижимого имущества составляет:

Таблица 1. Результаты расчета

№ п/п	Наименование	Площадь, кв.м.	с учетом НДС, руб./кв. м в месяц*	без учета НДС, руб./кв. м в месяц*	с учетом НДС, руб. в месяц* (округл.)	без учета НДС, руб. в месяц* (округл.)	С учетом НДС, руб. в год* (округл.)	без учета НДС, руб. в год* (округл.)
1	Право временного владения (пользования) частями 1, 3, 71 площадью 60,4 кв.м нежилого помещения 10-Н общей площадью 1 339,1 кв.м, кадастровый номер 78:32:0001058:3814. Этаж расположения: 1. Расположенное по адресу: г. Санкт-Петербург, Гороховая улица, дом 45, литера А	60,4	2 345,00	1 954,17	141 638,00	118 031,67	1 699 656,00	1 416 380,00

*-арендная плата не включает в себя расходы на эксплуатацию и коммунальные услуги, а также страховые платежи.

Обращаем внимание, что сопроводительное письмо не является отчетом об оценке, а только предваряет отчет, приведенный далее. Развернутая характеристика объектов приведена в отчете об оценке. Отдельные части данной оценки не могут трактоваться отдельно, а только в связи с полным текстом прилагаемого отчета, принимая во внимание все содержащиеся там допущения и ограничения. Данные о проведенных расчетах приведены в письменном отчете.

Если у Вас возникнут какие-либо вопросы по оценке или по моим рассуждениям, пожалуйста, обращайтесь непосредственно ко мне.

Благодарим за возможность оказать Вам услугу.

Генеральный директор

ООО «Новосибирская оценочная компания»



А.О. Иванович



СОДЕРЖАНИЕ

СОДЕРЖАНИЕ	3
1 ЗАДАНИЕ НА ОЦЕНКУ	5
2 ПРИМЕНЯЕМЫЕ СТАНДАРТЫ ОЦЕНКИ	6
3 ПРИНЯТЫЕ ПРИ ПРОВЕДЕНИИ ОЦЕНКИ ОБЪЕКТА ОЦЕНКИ ДОПУЩЕНИЯ	8
4 СВЕДЕНИЯ О ЗАКАЗЧИКЕ ОЦЕНКИ И ОБ ОЦЕНЩИКЕ, ПОДПИСАВШЕМ ОТЧЕТ ОБ ОЦЕНКЕ	9
4.1 Сведения о заказчике	9
4.2 Сведения об оценщике, подписавшем отчет об оценке	9
4.3 Сведения о юридическом лице, с которым оценщик заключил трудовой договор	9
4.4 Сведения о независимости юридического лица, с которым оценщик заключил трудовой договор, и оценщика	10
4.5 Информация обо всех привлеченных к проведению оценки и подготовке отчета об оценке организациях и специалистах, с указанием их квалификации и степени их участия в проведении оценки объектов оценки.....	10
5 ОСНОВНЫЕ ФАКТЫ И ВЫВОДЫ	10
6 ЭТАПЫ ОПРЕДЕЛЕНИЯ СТОИМОСТИ ОБЪЕКТА ОЦЕНКИ	12
6.1. Иные сведения, необходимые для полного и достаточного представления результата оценки	12
7 ОПИСАНИЕ ОБЪЕКТА ОЦЕНКИ С УКАЗАНИЕМ ПЕРЕЧНЯ ДОКУМЕНТОВ, ИСПОЛЬЗУЕМЫХ ОЦЕНЩИКОМ И УСТАНОВЛИВАЮЩИХ КОЛИЧЕСТВЕННЫЕ И КАЧЕСТВЕННЫЕ ХАРАКТЕРИСТИКИ ОБЪЕКТА ОЦЕНКИ	13
7.1 Перечень документов, используемых оценщиком и устанавливающих количественные и качественные характеристики объекта оценки.....	13
7.2 Балансовая стоимость Объекта оценки.....	13
7.3 Сведения об имущественных правах, обременениях, связанных с объектом оценки	13
7.4 Описание количественных и качественных характеристик объекта оценки	14
7.5 Количественные и качественные характеристики элементов, входящих в состав объекта оценки, которые имеют специфику, влияющую на результаты оценки.....	16
7.6 Фотоматериалы	16
7.7 Информация об износе и устаревании	20
7.8 Описание местоположения объекта оценки	23
7.9 Краткая характеристика г. Санкт-Петербург	24
8 АНАЛИЗ РЫНКА ОБЪЕКТА ОЦЕНКИ, ЦЕНООБРАЗУЮЩИХ ФАКТОРОВ, А ТАКЖЕ ВНЕШНИХ ФАКТОРОВ, ВЛИЯЮЩИХ НА ЕГО СТОИМОСТЬ	25
8.1 Анализ влияния общей политической и социально-экономической обстановки в стране и регионе расположения объектов оценки на рынок оцениваемого объекта, в том числе тенденций, наметившихся на рынке, в период, предшествующий дате оценки	25
8.1.1 Основные политические события, влияющие на экономику России.....	25
8.1.2 Социально-экономические показатели Российской Федерации	27
8.1.3 Социально-экономические показатели г. Санкт-Петербург.....	29
8.1.4 Прогноз макроэкономических показателей Российской Федерации	30
8.2 Определение сегмента рынка, к которому принадлежит оцениваемый объект	32

8.3	Анализ фактических данных о ценах сделок и предложений с объектами недвижимости из сегментов рынка, к которым может быть отнесен оцениваемый объект при фактическом, а также при альтернативных вариантах его использования, с указанием интервала значений цен.....	34
8.4	Анализ основных факторов, влияющих на спрос, предложение и цены сопоставимых объектов.....	42
8.5	Основные выводы относительно рынка недвижимости в сегментах, необходимых для оценки объекта.....	43
9	АНАЛИЗ НАИБОЛЕЕ ЭФФЕКТИВНОГО ИСПОЛЬЗОВАНИЯ.....	43
10	ОБЩИЕ ПОНЯТИЯ И ПОДХОДЫ К ОЦЕНКЕ.....	44
10.1	Определение вида оцениваемой стоимости.....	44
10.2	Терминология.....	45
10.3	Подходы к оценке.....	46
10.4	Сравнительный подход.....	47
10.5	Доходный подход.....	48
10.6	Затратный подход.....	50
10.7	Обоснование использования подходов к оценке.....	52
11	РАСЧЕТ РЫНОЧНОЙ СТОИМОСТИ ОБЪЕКТА ОЦЕНКИ СРАВНИТЕЛЬНЫМ ПОДХОДОМ.....	52
11.1	Подбор объектов-аналогов.....	53
11.2	Выбор единицы сравнения.....	57
11.3	Техника корректировок.....	57
11.4	Определение элементов сравнения.....	57
11.5	Описание и расчет корректировок.....	58
12	СОГЛАСОВАНИЕ РЕЗУЛЬТАТОВ И ЗАКЛЮЧЕНИЕ О РЫНОЧНОЙ СТОИМОСТИ ОБЪЕКТА ОЦЕНКИ.....	71
13	ЗАКЛЮЧЕНИЕ О РЫНОЧНОЙ СТОИМОСТИ ОБЪЕКТА ОЦЕНКИ.....	72
14	ИСПОЛЬЗУЕМЫЕ МАТЕРИАЛЫ.....	73
15	ПРИЛОЖЕНИЕ.....	75
15.1	Копии интернет - страниц объектов-аналогов.....	75
15.2	Копии документов, используемых оценщиком и устанавливающих количественные и качественные характеристики объекта оценки.....	83
15.3	Копии документов, содержащих сведения об Оценщике и Исполнителе.....	124



1 ЗАДАНИЕ НА ОЦЕНКУ


Приложение к государственному
контракту от 07.03.2023
№ 23000213

ЗАДАНИЕ НА ОЦЕНКУ № 45

1. **Объект оценки:** (предмет, состав, адрес объекта оценки или другие характеристики местоположения, идентифицирующие объект оценки) часть 1,3,71 площадью 60,4 кв.м нежилого помещения 10-Н общей площадью 1339,1 кв.м, кадастровый номер 78:32:0001058:3814, расположенное по адресу: Санкт-Петербург, Гороховая ул., д. 45, литера А.
2. **Имущественные права на объект оценки:** государственная собственность Санкт-Петербурга
3. **Цель оценки:** определение рыночной величины годовой арендной платы за объект.
4. **Предполагаемое использование результатов оценки и связанные с этим ограничения:** для установления начальной цены при проведении аукциона на право заключения договора аренды объекта оценки сроком на 10 (десять) лет в рамках распоряжения Комитета имущественных отношений Санкт-Петербурга от 31.07.2019 № 127-р «О проведении аукционов на право заключения договоров аренды объектов нежилого фонда, находящихся в государственной собственности Санкт-Петербурга».
5. **Дата проведения оценки:** оценка проводится и ценах на дату осмотра.
6. **Вид стоимости:** рыночная
7. **Предпосылки стоимости:**
 - участники сделки являются неопределенными лицами (гипотетические участники);
 - предполагается сделка с объектом оценки;
 - предполагаемое использование объекта – в соответствии с функциональным назначением;
 - характер сделки – добровольная.
8. **Права на объект оценки, учитываемые при определении стоимости объекта:** право владения и пользования (право аренды).
9. **Срок проведения оценки:** устанавливается в соответствии с контрактом на оказание услуг по оценке от 07.03.2023 № 23000213.
10. **Характеристики объекта оценки:** принять в соответствии с документами технической инвентаризации.
11. **Допущения и ограничения, на которых должна основываться оценка:** устанавливаются в процессе проведения оценки и указываются в отчете.
12. **Указание на форму составления отчета об оценке:** на бумажном носителе и электронная форма.
13. **Требования к отчету об оценке:**
 - Соответствие требованиям:**
 - Федерального закона от 29.07.1998 № 135-ФЗ «Об оценочной деятельности в Российской Федерации»
 - Федеральных стандартов оценки ФСО I – VI, ФСО № 7, утвержденных приказами Минэкономразвития России от 14.04.2022 № 200 и от 25.09.2014 № 611
14. **Прочие условия:**
 - Границы возможного интервала стоимости объекта оценки приводить не требуется;
 - Рыночную величину годовой арендной платы за объект прошу указать с учетом налога на добавленную стоимость (далее – НДС) и без НДС.

Заказчик:

Комитет имущественных отношений
Санкт – Петербурга
Заместитель председателя Комитета



Исполнитель:

Общество с ограниченной ответственностью
«Новосибирская Оценочная Компания»
Генеральный директор



2 ПРИМЕНЯЕМЫЕ СТАНДАРТЫ ОЦЕНКИ

Настоящая работа выполнена в соответствии с документами, регламентирующими практику профессиональной оценки.

1. Федеральный закон от 29.07.1998 г. № 135-ФЗ "Об оценочной деятельности в Российской Федерации";
2. Федеральный стандарт оценки «Структура федеральных стандартов оценки и основные понятия, используемые в федеральных стандартах оценки (ФСО I)», утвержденный приказом Минэкономразвития России от 14 апреля 2022 г. № 200;
3. Федеральный стандарт оценки «Виды стоимости (ФСО II)», утвержденный приказом Минэкономразвития России от 14 апреля 2022 г. № 200;
4. Федеральный стандарт оценки «Процесс оценки (ФСО III)», утвержденный приказом Минэкономразвития России от 14 апреля 2022 г. № 200;
5. Федеральный стандарт оценки «Задание на оценку (ФСО IV)», утвержденный приказом Минэкономразвития России от 14 апреля 2022 г. № 200;
6. Федеральный стандарт оценки «Подходы и методы оценки (ФСО V)», утвержденный приказом Минэкономразвития России от 14 апреля 2022 г. № 200;
7. Федеральный стандарт оценки «Отчет об оценке (ФСО VI)», утвержденный приказом Минэкономразвития России от 14 апреля 2022 г. № 200;
8. Стандарты и правила оценочной деятельности саморегулирующей организации Ассоциации «Свободный оценочный департамент» от 11.03.2019 г.

Ниже в таблице приведен перечень использованных стандартов и обоснование их использования для определения соответствующего вида стоимости при проведении оценки объекта оценки в рамках настоящего отчета:

Краткое наименование стандарта	Полное наименование стандарта	Сведения о принятии стандарта	Обоснование для использования стандарта
ФСО I	Федеральный стандарт оценки «Структура федеральных стандартов оценки и основные понятия, используемые в федеральных стандартах оценки (ФСО I)»	Приказ Минэкономразвития России от 14 апреля 2022 г. № 200	Стандарт обязателен к применению
ФСО II	Федеральный стандарт оценки «Виды стоимости (ФСО II)»	Приказ Минэкономразвития России от 14 апреля 2022 г. № 200	Стандарт обязателен к применению
ФСО III	Федеральный стандарт оценки «Процесс оценки (ФСО III)»	Приказ Минэкономразвития России от 14 апреля 2022 г. № 200	Стандарт обязателен к применению
ФСО IV	Федеральный стандарт оценки «Задание на оценку (ФСО IV)»	Приказ Минэкономразвития России от 14 апреля 2022 г. № 200	Стандарт обязателен к применению
ФСО V	Федеральный стандарт оценки «Подходы и методы оценки (ФСО V)»	Приказ Минэкономразвития России от 14 апреля 2022 г. № 200	Стандарт обязателен к применению
ФСО VI	Федеральный стандарт оценки «Отчет об оценке (ФСО VI)»	Приказ Минэкономразвития России от 14 апреля 2022 г. № 200	Стандарт обязателен к применению

Краткое наименование стандарта	Полное наименование стандарта	Сведения о принятии стандарта	Обоснование для использования стандарта
ФСО 7	Федеральный стандарт оценки «Оценка недвижимости (ФСО 7)»	Приказ Минэкономразвития России от 25 сентября 2014 г. № 611	Стандарт обязателен к применению



3 ПРИНЯТЫЕ ПРИ ПРОВЕДЕНИИ ОЦЕНКИ ОБЪЕКТА ОЦЕНКИ ДОПУЩЕНИЯ

1. Все факты, изложенные в настоящем отчете, проверены, верны и соответствуют действительности.

2. Приведенные анализы, мнения и выводы ограничиваются лишь принятыми предложениями и существующими ограничительными условиями, и допущениями, являющихся частью настоящего отчета, и представляют собой личные беспристрастные профессиональные формулировки.

3. В отношении объекта оценки, являющегося предметом настоящего отчета, оценщик не имеет никакой личной заинтересованности ни сейчас, ни в перспективе. А также не состоит в родстве, не имеет никаких интересов или пристрастности по отношению к лицам, являющимся на дату вступления в силу настоящего отчета, владельцами оцененной недвижимости или намеревающихся совершить с ней сделку.

4. Оплата услуг оценщика не связана с обусловленной или заранее установленной стоимостью объекта оценки или с деятельностью по оценке недвижимости, благоприятствующей интересам клиента, с суммой стоимости оцененной недвижимости, с притяжением оговоренных или с возникновением последующих событий и совершением сделки с недвижимостью.

5. В процессе анализа данных, ни одно лицо не оказывало сколько-нибудь существенной помощи оценщику, подписавшему настоящий отчет.

6. В процессе подготовки настоящего отчета оценщик исходил из достоверности имеющихся документов, полученных от Заказчика.

7. Оценщик не несет ответственности за юридическое описание права собственности на оцениваемое имущество, достоверность которого исходит со слов заказчика. Оцениваемые права собственности рассматриваются свободными от каких-либо претензий или ограничений, кроме оговоренных в отчете.

8. Оценщик не производил обмер объектов оценки, полагаясь на верность исходной информации, представленной Заказчиком.

9. От оценщика не требуется появляться в суде или свидетельствовать иным образом по поводу составленного отчета или оцененного имущества, кроме как официального вызова суда.

10. При проведении оценки предполагалось отсутствие каких-либо скрытых факторов, влияющих на стоимость оцениваемого имущества. На оценщике не лежит ответственность по обнаружению (или в случае обнаружения) подобных факторов.


11. Исходные данные, использованные оценщиком при подготовке отчета, были получены из надежных источников и считаются достоверными. Тем не менее, оценщик не может принять на себя ответственность за точность этих данных, поэтому там, где это возможно, он делает ссылки на источник информации.

12. Отчет достоверен лишь в полном объеме и для указанных в нем целей. Использование отчета для других целей может привести к неверным выводам.

13. Мнение относительно стоимости, полученной на дату оценки, действительно только на дату оценки. Оценщик не принимает на себя ответственность за последующие изменения социальных, экономических, юридических и природных условий, которые могут повлиять на стоимость оцениваемых объектов.

14. Оценщик не несет ответственность за оценку состояния тех объектов или частей объектов, которые невозможно изучить визуальным осмотром или путем анализа предоставленных Оценщику планов, спецификаций исполнения и прочей технической или финансовой документации.

15. В отсутствие документально подтвержденных обременений в отношении объекта оценки оценка объекта проводится исходя из предположения об отсутствии таких обременений, если в задании на оценку не указано иное.



4 СВЕДЕНИЯ О ЗАКАЗЧИКЕ ОЦЕНКИ И ОБ ОЦЕНЩИКЕ, ПОДПИСАВШЕМ ОТЧЕТ ОБ ОЦЕНКЕ

4.1 Сведения о заказчике

Сведения о Заказчике	<p>Комитет имущественных отношений Санкт-Петербурга, действующий от имени Санкт-Петербурга, в лице заместителя председателя Комитета Федорова К.В., действующего на основании доверенности от 29.12.2022 № 78 АВ 2962439, зарегистрированной в реестре под № 78/688-н/78-2022-10-374</p> <p>ИНН 7832000076 / КПП 784201001</p> <p>Юридический адрес и место нахождения: 191144, г. Санкт-Петербург, ул. Новгородская, д. 20, литера А, помещение 2Н</p> <p>Тел. (812) 576-75-15</p> <p>Факс (812) 576-49-10</p>
----------------------	---

4.2 Сведения об оценщике, подписавшем отчет об оценке

Фамилия имя отчество	Иванович Алексей Олегович
Контактная информация	Тел.: (383) 359-79-09, адрес электронной почты: nok-ocenka@mail.ru
Информация о членстве в саморегулируемой организации оценщиков (СРО)	<p>Ассоциация саморегулируемая организация «Свободный Оценочный Департамент» (Ассоциация СРОО «СВОД»)</p> <p>Место нахождения: 620100, г. Екатеринбург, ул. Ткачей, д. 23, тел. +7 (343) 380-80-82, 8-800-333-8738, www.srosvod.ru</p> <p>Свидетельство о членстве в саморегулируемой организации оценщиков Ассоциация СРОО «СВОД» от 05.03.2019 г., дата включения в реестр 03.12.2013 г., регистрационный номер в реестре 396</p>
Номер и дата выдачи документа, подтверждающего получение профессиональных знаний в области оценочной деятельности	Диплом о профессиональной переподготовке 54 АЕ000006, выдан НОУ ВПО «Сибирская академия финансов и банковского дела» от 18.10.2013 г.
Сведения о страховании гражданской ответственности Оценщика	Полис обязательного страхования ответственности оценщика №700-0002575-04704 выдан ООО Страховая Компания «Гелиос». Период действия с 03.12.2022 г. по 02.12.2023 г. Страховая сумма: 30 000 000 (Тридцать миллионов) рублей 00 копеек. Выдан 22.11.2022 г.
Квалификационный аттестат	<p>Квалификационный аттестат Оценщика в области оценочной деятельности по направлению «Оценка недвижимости» №026624-1 от 28.07.2021 г.</p> <p>Квалификационный аттестат Оценщика в области оценочной деятельности по направлению «Оценка движимого имущества» № 031101-2 от 22.10.2021 г.</p>
Стаж работы в оценочной деятельности	12 лет

4.3 Сведения о юридическом лице, с которым оценщик заключил трудовой договор

Организационно-правовая форма	Общество с ограниченной ответственностью
Полное наименование	Общество с ограниченной ответственностью «Новосибирская оценочная компания»
Краткое наименование	ООО «Новосибирская оценочная компания»
ИНН	3804044797

Основной государственный регистрационный номер (ОГРН)	ОГРН 1093804001785
Дата присвоения ОГРН	27 августа 2009 г.
Место нахождения	630049, г. Новосибирск, Красный проспект, д. 79, офис 215
Телефон	Тел.: (383) 359-79-09
Сведения о страховании ответственности юридического лица	Страховой полис №700-0002618-04704, выдан ООО Страховая компания «Гелиос», страховая сумма: 100 000 000 рубль, дата выдачи: 10.04.2023 г., срок действия: с 29.04.2023 г. по 28.04.2024 г.

4.4 Сведения о независимости юридического лица, с которым оценщик заключил трудовой договор, и оценщика

Юридическое лицо, с которым оценщик заключил трудовой договор, и оценщик являются независимыми, это означает, что:

1. Оценка объекта оценки не может проводиться оценщиком, если он является учредителем, собственником, акционером, должностным лицом или работником юридического лица - заказчика, лицом, имеющим имущественный интерес в объекте оценки, либо состоит с указанными лицами в близком родстве или свойстве.

2. Проведение оценки объекта оценки не допускается, если:

- в отношении объекта оценки оценщик имеет вещные или обязательственные права вне договора;
- оценщик является участником (членом) или кредитором юридического лица - заказчика либо такое юридическое лицо является кредитором или страховщиком оценщика.

3. Не допускается вмешательство заказчика либо иных заинтересованных лиц в деятельность оценщика и юридического лица, с которым оценщик заключил трудовой договор, если это может негативно повлиять на достоверность результата проведения оценки объекта оценки, в том числе ограничение круга вопросов, подлежащих выяснению или определению при проведении оценки объекта оценки.

4. Юридическое лицо не вправе заключать договор на проведение оценки с заказчиком в случаях, если оно имеет имущественный интерес в объекте оценки и (или) является аффилированным лицом заказчика, а также в иных случаях, установленных законодательством Российской Федерации.

5. Размер денежного вознаграждения за проведение оценки объекта оценки не может зависеть от итоговой величины стоимости объекта оценки.

4.5 Информация обо всех привлеченных к проведению оценки и подготовке отчета об оценке организациях и специалистах, с указанием их квалификации и степени их участия в проведении оценки объектов оценки

Непосредственно к проведению оценки и подготовке Отчета об оценке никакие сторонние организации и специалисты (в том числе оценщики) не привлекались. Обращение к сторонним организациям или специалистам происходило лишь в рамках использования их баз данных и знаний в качестве источников информации.

Сведения обо всех специалистах (организациях), информация от которых была получена и использована в настоящем Отчете (в качестве консультирования), указаны далее по тексту.

Квалификация привлекаемых специалистов (работников организаций), используемая только в целях получения открытой информации, признается достаточной - соответственно, данные специалисты (работники организаций) могут быть привлечены в качестве источников информации, обладающей необходимой степенью достоверности.

5 ОСНОВНЫЕ ФАКТЫ И ВЫВОДЫ

Основание для проведения оценки	1. Государственный контракт № 23000213 от 07.03.2023», заключенный между Комитетом имущественных отношений Санкт-Петербурга, действующий от имени Санкт-Петербурга, в лице
---------------------------------	--

	<p>заместителя председателя Комитета Федорова К.В., действующего на основании доверенности от 29.12.2022 № 78 АВ 2962439, зарегистрированной в реестре под № 78/688-н/78-2022-10-374 и ООО «Новосибирской оценочной компанией»;</p> <p>2. Задание на оценку №45 от 31 октября 2023 г.</p>
Общая информация, идентифицирующая объекты оценки	Право временного владения (пользования) частями 1, 3, 71 площадью 60,4 кв.м нежилого помещения 10-Н общей площадью 1 339,1 кв.м, кадастровый номер 78:32:0001058:3814. Этаж расположения: 1. Расположенное по адресу: г. Санкт-Петербург, Гороховая улица, дом 45, литера А
Результаты оценки, полученные при применении различных подходов к оценке, руб.	
Затратный подход, руб.	Не применялся
Сравнительный подход, руб. 1 кв.м., руб. в месяц с НДС*	2 345,00
Доходный подход, руб.	Не применялся
Рыночная стоимость, руб. за 1 кв. м./мес.*	2 345 (Две тысячи триста сорок пять) руб. 00 коп. с НДС 1 954 (Одна тысяча девятьсот пятьдесят четыре) руб. 17 коп. без НДС
Рыночная стоимость, руб. за объект оценки кв.м./мес.*	141 638 (Сто сорок одна тысяча шестьсот тридцать восемь) руб. 00 коп. с НДС 118 031 (Сто восемнадцать тысяч тридцать один) руб. 67 коп. без НДС
Рыночная стоимость, руб. за объект оценки кв.м./год*	1 699 656 (Один миллион шестьсот девяносто девять тысяч шестьсот пятьдесят девять) руб. 00 коп. с НДС 1 416 380 (Один миллион четыреста шестнадцать тысяч триста восемьдесят) руб. 00 коп. без НДС
Ограничения и пределы применения полученной итоговой стоимости	<p>1. Итоговая величина рыночной стоимости, указанная в Отчете и выражающая профессиональное мнение Оценщика, не может быть использована для иных целей. Настоящий Отчет достоверен лишь в полном объеме.</p> <p>2. В расчетах не учитываются ограничения (обременения) на объекты оценки, за исключением сервитутов, установленных законом или иным нормативным правовым актом Российской Федерации, нормативным правовым актом субъекта Российской Федерации, нормативным правовым актом органа местного самоуправления.</p> <p>3. Оценка проводится исходя из допущения об отсутствии экологического загрязнения, ввиду отсутствия документально подтвержденного экологического загрязнения объектов оценки, в соответствии с заданием на оценку.</p> <p>4. В отчете об оценке определяется конкретная итоговая величина рыночной стоимости без указания границ интервала, в котором, по мнению оценщика, может находиться эта стоимость.</p> <p>5. Оценка проводится для целей совершения сделок. Ни Заказчик оценки, ни Оценщик не могут использовать Отчет иначе, чем это предусмотрено соответствующим Договором и настоящим Заданием на оценку.</p>

*-арендная плата не включает в себя расходы на эксплуатацию и коммунальные услуги, а также страховые платежи.



6 ЭТАПЫ ОПРЕДЕЛЕНИЯ СТОИМОСТИ ОБЪЕКТА ОЦЕНКИ

Процесс оценки включает в себя следующие действия в соответствии с Федеральным стандартом оценки «Процесс оценки» (ФСО III)» п. I. Основные этапы процесса оценки:

1) согласование задания на оценку заказчиком оценки и оценщиком или юридическим лицом, с которым оценщик заключил трудовой договор, путем подписания такого задания в составе договора на оценку объекта оценки или в иной письменной форме в случае проведения оценки на основаниях, отличающихся от договора на оценку, предусмотренных Федеральным законом от 29 июля 1998 г. № 135-ФЗ «Об оценочной деятельности в Российской Федерации» (Собрание законодательства Российской Федерации, 1998, № 31, ст. 3813; 2021, № 27, ст. 5179);

2) сбор и анализ информации, необходимой для проведения оценки;

3) применение подходов к оценке, включая выбор методов оценки и осуществление необходимых расчетов;

4) согласование промежуточных результатов, полученных в рамках применения различных подходов к оценке (в случае необходимости), и определение итоговой стоимости объекта оценки;

5) составление отчета об оценке объекта оценки.

Процесс оценки не включает финансовую, юридическую, налоговую проверку и (или) экологический, технический и иные виды аудита.

В процессе оценки необходимо соблюдать требования Федерального закона, федеральных стандартов оценки, иных нормативных правовых актов 2 Российской Федерации в области оценочной деятельности, стандартов и правил оценочной деятельности, а также следовать положениям методических рекомендаций по оценке, одобренных советом по оценочной деятельности при Минэкономразвития России.

6.1. Иные сведения, необходимые для полного и достаточного представления результата оценки

В соответствии с положениями п. 11 ФСО VI в настоящем разделе приводятся иные сведения, необходимые, по мнению Оценщика, для полного и достаточного представления результата оценки (однозначного понимания сущности и содержания выполненного Оценщиком исследования и итоговой величины стоимости).

1. Планы, схемы, чертежи и иные иллюстративные материалы, если таковые приведены в Отчете, призваны помочь пользователю Отчета получить наглядное представление об объекте оценки и не должны использоваться в каких-либо других целях (например, для расчета площади объекта недвижимости по его схеме).

2. В соответствии с требованиями п. 8 ФСО VI в приложении к Отчету приведены в том числе копии исходных документов, представленных Заказчиком (их графические изображения). На указанных копиях могут быть не видны (не полностью видны) следы заверения соответствующих материалов Заказчика, в т.ч. в связи с их предоставлением в электронном виде с подписью ЭЦП. При этом Оценщик гарантирует, что все материалы, предоставленные Заказчиком, были оформлены в соответствии с требованиями п. 13 ФСО III, их оригиналы хранятся в архиве Оценщика.



7 ОПИСАНИЕ ОБЪЕКТА ОЦЕНКИ С УКАЗАНИЕМ ПЕРЕЧНЯ ДОКУМЕНТОВ, ИСПОЛЬЗУЕМЫХ ОЦЕНЩИКОМ И УСТАНОВЛИВАЮЩИХ КОЛИЧЕСТВЕННЫЕ И КАЧЕСТВЕННЫЕ ХАРАКТЕРИСТИКИ ОБЪЕКТА ОЦЕНКИ

7.1 Перечень документов, используемых оценщиком и устанавливающих количественные и качественные характеристики объекта оценки

1. Выписка из ЕГРН от 31.05.2023 г.;
2. Справка для расчета арендной платы от 11.04.2022 г.;
3. Уведомление №01-43-12912/23-0-1 от 02.06.2023 г.;
4. Уведомление №01-43-8052/22-0-1 от 20.04.2022 г.;
5. Охранное обязательство на нежилое(ые) помещение(ия), расположенное(ые) в объекте культурного наследия регионального назначения №12163 от 17.09.2013 г.;
6. Акт осмотра технического состояния нежилого(ых) помещений, расположенного(ых) в объекте культурного наследия регионального значения от 06.09.2013 г.;
7. Акт обследования объекта нежилого фонда от 08.06.2023 г.;
8. Уведомление №ИВ-130-1849 от 21.02.2023 г.;
9. Акт об осуществлении технологического присоединения №15-38136 от 24.06.2016 г.

Для проведения оценки Заказчиком были представлены правоустанавливающие и иные документы, скан-копии исследованных документов приведены в приложении к настоящему Отчету.

На основании представленных заказчиком документов и данных СМИ, Интернет-ресурсов, официальных сайтов, Оценщик провел анализ представленной информации, который показал, что используемой информации достаточно для определения рыночной стоимости права временного владения (пользования) объектом оценки.

Полный перечень использованных при проведении оценки данных приведен в соответствующих разделах настоящего Отчета.

7.2 Балансовая стоимость Объекта оценки

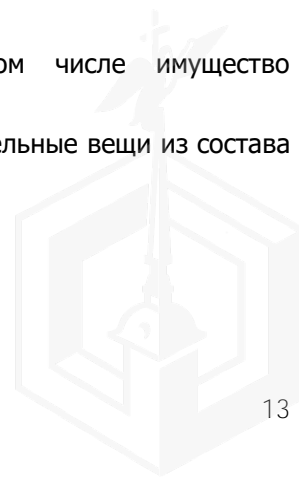
Сведения не предоставлены.

7.3 Сведения об имущественных правах, обременениях, связанных с объектом оценки

Собственность - Санкт-Петербург (Собственность № 78-78-30/0059/2009-149 от 18.09.2009).

Согласно статье 5 Федерального закона от 29.07.1998 № 135-ФЗ "Об оценочной деятельности в Российской Федерации", к объектам оценки относятся:

1. отдельные материальные объекты (вещи);
2. совокупность вещей, составляющих имущество лица, в том числе имущество определенного вида (движимое или недвижимое, в том числе предприятия);
3. право собственности и иные вещные права на имущество или отдельные вещи из состава имущества;
4. права требования, обязательства (долги);
5. работы, услуги, информация;



6. иные объекты гражданских прав, в отношении которых законодательством Российской Федерации установлена возможность их участия в гражданском обороте.

ФСО № 7 вносит дополнение относительно объектов недвижимости, входящих в состав Объекта оценки, в соответствии с которым для целей стандарта объектами оценки могут выступать следующие объекты недвижимости: застроенные земельные участки, незастроенные земельные участки, объекты капитального строительства, а также части земельных участков и объектов капитального строительства, жилые и нежилые помещения, вместе или по отдельности, с учетом связанных с ними имущественных прав, если это не противоречит действующему законодательству.

Согласно ст. 606 ГК РФ «Договор аренды»: «По договору аренды (имущественного найма) арендодатель (наймодатель) обязуется предоставить арендатору (нанимателю) имущество за плату во временное владение и пользование или во временное пользование».

Ст. 615 ГК РФ «Пользование арендованным имуществом: арендатор вправе с согласия арендодателя сдавать арендованное имущество в субаренду (поднаем) и передавать свои права и обязанности по договору аренды другому лицу (перенаем), предоставлять арендованное имущество в безвозмездное пользование, а также отдавать арендные права в залог и вносить их в качестве вклада в уставный капитал хозяйственных товариществ и обществ или паевого взноса в производственный кооператив, если иное не установлено настоящим Кодексом, другим законом или иными правовыми актами».

7.4 Описание количественных и качественных характеристик объекта оценки

Описание основных количественных и качественных характеристик здания, в котором размещаются оцениваемые помещения, составленное по документам, предоставленным Заказчиком, представлено в таблице ниже.

Таблица 2. Количественные и качественные характеристики здания

Показатель	Характеристика	Источник информации
Наименование	Части 1, 3, 71 площадью 60,4 кв.м нежилого помещения 10-Н общей площадью 1 339,1 кв.м, кадастровый номер 78:32:0001058:3814	Выписка из ЕГРН от 31.05.2023 г.
Адрес объекта	г. Санкт-Петербург, Гороховая улица, дом 45, литера А	
Краткое описание	Нежилое помещение	Визуальный осмотр, Яндекс карты
Текущее использование объекта аренды	Объект нежилого фонда, с наиболее эффективным использованием – торговля	
Год постройки здания	1873	Справка для расчета арендной платы от 11.04.2022 г.; https://prawdom.ru/dom.php?hm=Gorohovaja%20spb_45%2F38
Год проведения реконструкции	н/д	
Этаж расположения	1	
Площадь помещения, кв.м.	60,40	
Высота по внутреннему обмеру, м.	н/д	
Объем, куб.м.	н/д	
Процент физического износа по техническому паспорту по данным технических документов	н/д	
Наличие отдельного входа	Есть	
Фундамент	н/д	
Стены	Кирпичные	
Перегородки	н/д	
Перекрытия	н/д	
Кровля	н/д	
Полы	Бетон	
Оконные проемы	Пластиковые	

Показатель	Характеристика	Источник информации
Дверные проемы	Металл, филенчатые, пластиковый стеклопакет	
Внутренняя отделка	Покраска, обои, кафельная плитка, линолеум, пластиковые панели	
Инженерное обеспечение	Электроснабжение, отопление, водоснабжение, канализация	
Прочие работы	-	
Состояние здания	Удовлетворительное	
Состояние отделки помещений	Требует проведения косметического ремонта	Уведомление №01-43-12912/23-0-1 от 02.06.2023 г.
Другие факторы и характеристики, относящиеся к объекту оценки, существенно влияющие на его стоимость	Является объектом культурного наследия	
Линия расположения	Красная линия	Визуальный осмотр, Яндекс карты

Помещение

Дата обновления информации: 19.09.2020

действия ---

Общая информация

Вид объекта недвижимости	Помещение
Статус объекта	Актуально
Кадастровый номер	78:32:0001058:3814
Дата присвоения кадастрового номера	14.09.2012

Характеристики объекта

Адрес (местоположение)	г. Санкт-Петербург, Гороховая улица, дом 45, литера А, помещение 10-Н
Площадь, кв.м	1339.1
Назначение	Нежилое
Этаж	1

Сведения о кадастровой стоимости

Кадастровая стоимость (руб)	116578950.00
Дата определения	01.01.2018
Дата внесения	09.01.2019

Ранее присвоенные номера

Кадастровый номер	78:32:1058:14:61:23
-------------------	---------------------

Сведения о правах и ограничениях (обременениях)

Вид, номер и дата государственной регистрации права	Собственность № 78-78-30/0059/2009-149 от 18.09.2009
Ограничение прав и обременение объекта недвижимости	Прочие ограничения прав и обременения объекта недвижимости № 78-78-30/0061/2009-436 от 18.09.2009



Рисунок 1. Справочная информация по объектам недвижимости в режиме online <https://lk.rosreestr.ru/>


7.5 Количественные и качественные характеристики элементов, входящих в состав объекта оценки, которые имеют специфику, влияющую на результаты оценки

Количественных и качественных характеристик элементов, входящих в состав объекта оценки, которые имеют специфику, влияющую на результаты оценки объекта оценки, не выявлено.

7.6 Фотоматериалы









7.7 Информация об износе и устаревании

Износ определяется как уменьшение полной стоимости нового строительства, которое может происходить в результате физического разрушения, функционального устаревания, внешнего устаревания или комбинации этих источников.

По причине, вызвавшей износ, различают:

- Физический износ
- Функциональное устаревание
- Экономическое (внешнее) устаревание

В общем случае накопленный износ определяется по формуле:

$$D_n = (1 - (1 - D_f) * (1 - D_{\text{фун}}) * (1 - D_v)), \text{ где:}$$

- D_n – накопленный износ, доли ед.;
- D_f – физический износ, доли ед.;
- $D_{\text{фун}}$ – функциональное устаревание, доли ед.;
- D_v – внешнее устаревание, доли ед.

Физический износ – уменьшение стоимости имущества из-за его частичной или полной утраты качества, являющиеся результатом течения времени или прошлой эксплуатацией, и вероятная стоимость будущих издержек использования и необходимости затрат на обслуживание, в сопоставлении с современными заменяющими объектами.

Методы определения физического износа условно могут быть разделены на три группы:

- по техническому состоянию:

В соответствии с общепринятой методикой, износ объекта в целом определяется как сумма физических износов отдельных его конструктивных элементов, взвешенных по их доле в восстановительной стоимости. При этом признаки физического износа обычно устанавливаются при проведении технической экспертизы. При этом, как правило, учитывается неравномерность нарастания износа во времени. В качестве процедур, выполняемых техническим экспертом, можно отметить визуальный осмотр объекта и техническое диагностирование.

- по индивидуальным срокам службы:

В основе лежит принцип нормативных сроков службы конструктивных элементов или объекта в целом. В данном случае подразумевается нормальный износ, возникший за период эксплуатации, а также износ вследствие воздействия различных факторов при нарушении норм эксплуатации. Индивидуальные сроки службы устанавливаются, как правило, изготовителем или реже эксплуатирующей организацией. Часть объектов, например, промышленных объектов с повышенной опасностью эксплуатации, освидетельствуется Ростехнадзором РФ.

- по нормативным срокам службы:

Принцип нормального физического срока службы единичного объекта основных фондов с учетом климатических условий и режима сменности лежит в основе «Единых норм амортизационных отчислений на полное восстановление основных фондов народного хозяйства СССР». Данные о сроках полезного использования для различных групп основных средств приведены также в Постановлении Правительства РФ от 1 января 2002 г. № 1 «О классификации основных средств». Помимо этого, информация о сроках полезного использования, как правило, содержится в технических паспортах на изделия.

Для оценки физического износа оцениваемых объектов оценщик использовал экспертный метод с применением шкалы физического износа строительных конструкций приведенной далее.



Таблица 3. Шкала физического износа строительных конструкций

Шкала экспертных оценок для определения величины физического износа для объектов недвижимости		
Состояние объекта	Характеристика физического состояния	Физический износ, %
Отличное	Практически новый объект	0 - 15
Хорошее	Полностью отремонтированный объект с средними сроками эксплуатации	15 - 35
Удовлетворительное	Требующий ремонта объект со средними сроками эксплуатации	35 - 60
Неудовлетворительное	Требующий ремонта объект с продолжительными сроками эксплуатации	60 - 80
Аварийное	Объект с продолжительными сроками эксплуатации. Проведение ремонта экономически нецелесообразно. Возможно вторичное использование материалов по утилизационной стоимости	80 - 1000

Расчет физического износа приведен в таблице ниже.

Таблица 4. Расчет физического износа

№ п/п	Наименование	Год постройки	Год капитального ремонта	Состояние объекта	Характеристика физического состояния	Физический износ, %
1	Части 1, 3, 71 площадью 60,4 кв.м нежилого помещения 10-Н общей площадью 1 339,1 кв.м, кадастровый номер 78:32:0001058:3814	1873	н/д	Удовлетворительное	Требующий ремонта объект со средними сроками эксплуатации	55,0%

Функциональное устаревание (обесценивание) есть потеря в стоимости, вызванная тем, что объект не соответствует современным стандартам с точки зрения его функциональной полезности. Функциональное устаревание может проявляться в устаревшей архитектуре объекта недвижимости, в удобствах его планировки, объемах, инженерном обеспечении, в излишке производственных мощностей, конструкционной избыточности, недостатке утилитарности, избытке переменных производственных затрат и т.д. Функциональное устаревание обусловлено влиянием научно-технического прогресса в области архитектуры и строительства. Функциональное устаревание может быть устранимым и неустранимым.

К устранимому функциональному износу можно отнести устройство водяных и газовых счетчиков, сантехнического оборудования, покрытия пола и пр. Критерием того, является ли износ устранимым или нет, является сравнение величины затрат на ремонт с величиной дополнительно полученной стоимости. Если дополнительно полученная стоимость превышает затраты на восстановление, то функциональный износ устранимый. Величина устранимого износа определяется как разница между потенциальной стоимостью объекта недвижимости на момент его оценки с обновленными элементами, его же стоимостью на дату определения стоимости без обновленных элементов за минусом затрат на устройство обновленных элементов.

К неустранимому функциональному устареванию относится уменьшение стоимости, связанное с избытком или недостатком качественных характеристик объекта недвижимости. Величину данного вида износа рассчитывают, как величину потерь от арендной платы при сдаче в аренду объекта недвижимости, умноженную на мультипликатор валовой рентной платы, характерный для данного вида недвижимости.

Объекты, подобные оцениваемому, востребованы рынком. Таким образом, объекты соответствуют объемно-планировочным и конструктивным решениям. Повышенных затрат, связанных с эксплуатацией объекта, оценщиком не выявлено. На основании вышеизложенного, функциональное устаревание было принято равным 0%.

Экономическое устаревание (обесценивание) есть потеря стоимости, обусловленная влиянием внешних факторов. Экономический износ может быть вызван целым рядом причин, таких как

общезкономические и внутриотраслевые изменения, в том числе сокращением спроса на определенный вид продукции и сокращением предложений или ухудшением качества сырья, рабочей силы, вспомогательных систем, сооружений и коммуникаций, а также правовыми изменениями, относящимися к законодательству, муниципальным постановлениям, зонированию и административным распоряжениям.

Основными факторами экономического устаревания в РФ являются общее состояние в экономике, которое в отдельных регионах усиливается местными факторами, наличие дискриминирующего законодательства для отдельных видов предпринимательской деятельности и штрафы за загрязнение окружающей среды.

Существуют следующие методы оценки экономического устаревания:

- ✓ Метод капитализации потерь в арендной плате.
- ✓ Метод капитализации избыточных эксплуатационных расходов.
- ✓ Метод парных продаж.
- ✓ Метод срока жизни.

Каких-либо законодательных ограничений по владению, распоряжению и эксплуатации объектом Оценщиком не выявлено. На основании вышеизложенного, экономическое (внешнее) устаревание было принято равным 0%.

Расчет накопленного износа представлен в таблице ниже.

Таблица 5. Расчет накопленного износа

№ п/п	Наименование	Физический износ, %	Функциональный износ, %	Внешний (экономический) износ, %	Накопленный износ, %
1	Части 1, 3, 71 площадью 60,4 кв.м нежилого помещения 10-Н общей площадью 1 339,1 кв.м, кадастровый номер 78:32:0001058:3814	55,0%	0,0%	0,0%	55,0%



7.8 Описание местоположения объекта оценки

Таблица 6. Характеристика месторасположения объекта оценки

Наименование параметра	Характеристика
Адрес расположения объекта оценки	г. Санкт-Петербург, Гороховая улица, дом 45, литера А
Местоположение в микрорайоне	район Адмиралтейский
Типичное использование окружающей застройки	Жилая, административная застройка
Плотность окружающей застройки, наличие и развитость близлежащей инфраструктуры, преобладающая застройка микрорайона	Плотность застройки высокая. Ближайшее окружение: жилые дома, административные здания
Транспортная доступность	Хорошая. Доступ на личном и общественном транспорте
Близость к остановкам общественного транспорта	Ст. м. "Сенная" (ориентировочно на расстоянии 200 м.) Транспортная остановка «Садовая» (ориентировочно на расстоянии 100 м.) Ж. д. станция «Витебский вокзал» (ориентировочно на расстоянии 1 100 м.)
Социальная инфраструктура	Высокоразвита
Социальная репутация	Район с устойчивым спросом на коммерческую недвижимость
Внешнее благоустройство	Территория объекта благоустроена
Экологическая обстановка	Средняя атмосферная загрязненность

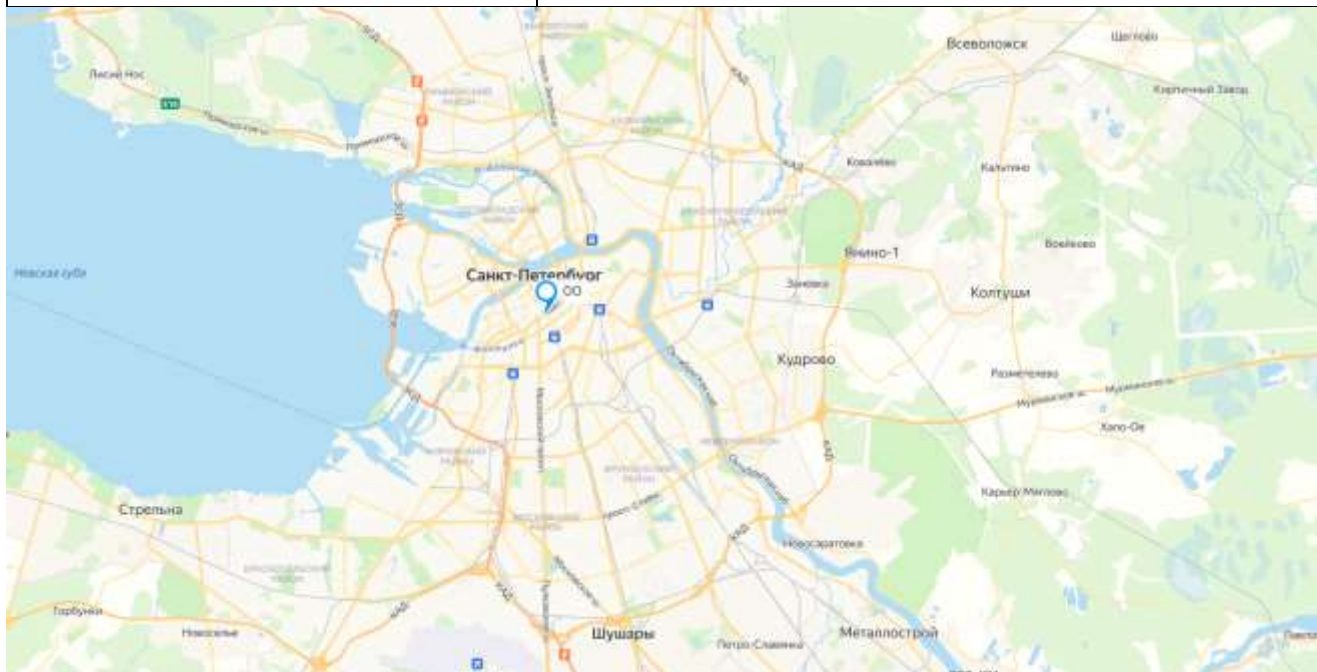


Рисунок 2. Местоположение объекта оценки <https://yandex.ru/map-constructor>



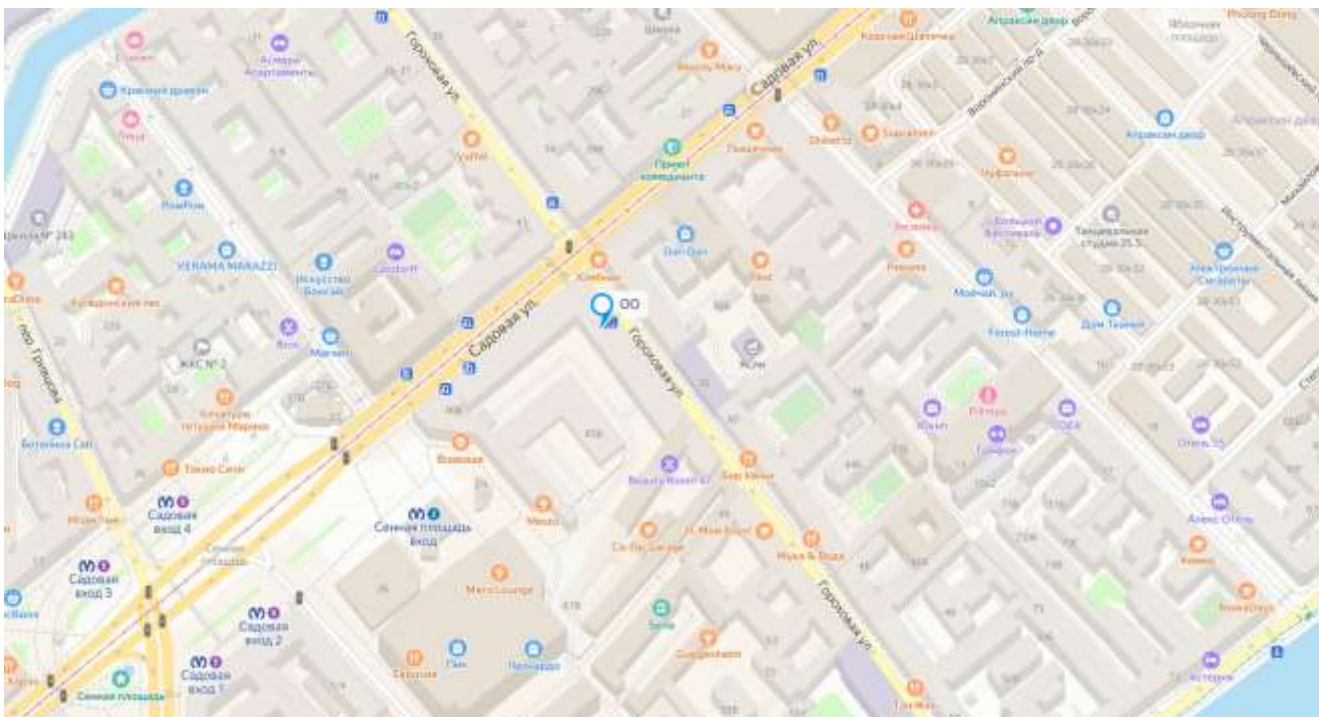


Рисунок 3. Местоположение объекта оценки <https://yandex.ru/map-constructor>

7.9 Краткая характеристика г. Санкт-Петербург

Санкт-Петербург — второй по численности населения город России. Город федерального значения. Административный центр Северо-Западного федерального округа. Основан 16 (27) мая 1703 года царём Петром I. В 1714—1728 и 1732—1918 годах — столица Российского государства.

Назван в честь святого Петра — небесного покровителя царя-основателя, но со временем стал всё больше ассоциироваться с именем самого Петра I. Город исторически и культурно связан с рождением Российской империи и вхождением России в современную историю в роли европейской великой державы.

Расположен на северо-западе страны на побережье Финского залива и в устье реки Невы. Граничит с Ленинградской областью, также имеет морские границы с Финляндией и Эстонией.

В Санкт-Петербурге находятся: конституционный суд РФ, геральдический совет при президенте РФ, полпредство северо-западного федерального округа, органы власти Ленинградской области, межпарламентская ассамблея СНГ. Также размещены: главное командование ВМФ РФ и штаб западного военного округа ВС РФ.


Административно-территориальное устройство

С момента своего основания Санкт-Петербург постепенно расширялся, занимая всё новые земли. В 1717 году площадь города составляла 12 км², в 1828 — 54 км²; в 1917—105 км²; в 1935—314 км²; в 1990—606 км²; на 2022 год — 1439 км². С 1718 по 1917 год территория Петербурга делилась на несколько полицейских частей. Деление города на районы возникло в 1917 году и существует в настоящее время.

Санкт-Петербург делится на 18 районов:

- | | |
|----------------------|--------------------|
| 1. Адмиралтейский | 10. Курортный |
| 2. Василеостровский | 11. Московский |
| 3. Выборгский | 12. Невский |
| 4. Калининский | 13. Петроградский |
| 5. Кировский | 14. Петродворцовый |
| 6. Колпинский | 15. Приморский |
| 7. Красногвардейский | 16. Пушкинский |
| 8. Красносельский | 17. Фрунзенский |
| 9. Кронштадтский | 18. Центральный |

Население



Численность населения: 5 598 486 (2023) чел. Санкт-Петербург — второй по численности населения город России и четвертый город Европы; а также второй в Европе (после Стамбула) по численности населения город, не являющийся столицей государства, центр Санкт-Петербургской городской агломерации. Является самым северным городом-миллионером в мире.

Экономика

Показатели отражены в разделе 8.1.3 **Социально-экономические показатели г. Санкт-Петербург.**

Источник: <https://ru.wikipedia.org/wiki/%D0%A1%D0%B0%D0%BD%D0%BA%D1%82-%D0%9F%D0%B5%D1%82%D0%B5%D1%80%D0%B1%D1%83%D1%80%D0%B3>

8 АНАЛИЗ РЫНКА ОБЪЕКТА ОЦЕНКИ, ЦЕНООБРАЗУЮЩИХ ФАКТОРОВ, А ТАКЖЕ ВНЕШНИХ ФАКТОРОВ, ВЛИЯЮЩИХ НА ЕГО СТОИМОСТЬ

В соответствии с ФСО №7, анализ рынка недвижимости выполняется в следующей последовательности:

а) анализ влияния общей политической и социально-экономической обстановки в стране и регионе расположения объекта оценки на рынок оцениваемого объекта, в том числе тенденций, наметившихся на рынке, в период, предшествующий дате оценки;

б) определение сегмента рынка, к которому принадлежит оцениваемый объект. Если рынок недвижимости неразвит и данных, позволяющих составить представление о ценах сделок и (или) предложений с сопоставимыми объектами недвижимости, недостаточно, допускается расширить территорию исследования за счет территорий, схожих по экономическим характеристикам с местоположением оцениваемого объекта;

в) анализ фактических данных о ценах сделок и (или) предложений с объектами недвижимости из сегментов рынка, к которым может быть отнесен оцениваемый объект при фактическом, а также при альтернативных вариантах его использования, с указанием интервала значений цен;

г) анализ основных факторов, влияющих на спрос, предложение и цены сопоставимых объектов недвижимости, например, ставки доходности, периоды окупаемости инвестиций на рынке недвижимости, с приведением интервалов значений этих факторов;

д) основные выводы относительно рынка недвижимости в сегментах, необходимых для оценки объекта, например, динамика рынка, спрос, предложение, объем продаж, емкость рынка, мотивации покупателей и продавцов, ликвидность, колебания цен на рынке оцениваемого объекта и другие выводы.

8.1 Анализ влияния общей политической и социально-экономической обстановки в стране и регионе расположения объектов оценки на рынок оцениваемого объекта, в том числе тенденций, наметившихся на рынке, в период, предшествующий дате оценки

В связи с тем, что тенденции рынка аренды и купли-продажи коммерческой недвижимости напрямую зависят от экономической ситуации в стране и социально-экономической ситуации в регионе, Оценщик проанализировал социально-экономическую ситуацию и основные макроэкономические показатели экономики РФ за период, предшествующий дате оценки.

8.1.1 Основные политические события, влияющие на экономику России

Источник: <https://www.rbc.ru/economics/22/03/2023/6419b67b9a79478e0b03f226>

Эксперты назвали семь трендов 2023 года в экономике России Почему они неравномерно влияют на отрасли и регионы

Агентство АКРА улучшило прогноз по спаду экономики России до 1–1,5%
Макроэкономисты АКРА определили ключевые тренды в экономике России, за которыми нужно следить в

2023 году. Среди них — дефицит рабочей силы, переформатирование автомобилестроения, финансируемые государством мегапроекты

Несмотря на последовательное улучшение макроэкономических показателей России (рост инвестиций в основной капитал, низкий уровень безработицы, рост оптимизма в промышленности и т.д.), реальный ВВП за полный 2023 год все равно снизится на 1–1,5%, а процесс «структурной трансформации» будет сопряжен с растущими в реальном выражении затратами на труд и высокими бюджетными дефицитами. Об этом говорится в обновленном прогнозе рейтингового агентства АКРА за авторством аналитиков Дмитрия Куликова и Елены Анисимовой.

Ожидаемое снижение годового ВВП после спада на 2,1% в 2022 году обусловлено высокой базой по большей части «досанкционного» первого квартала 2022-го. Как объясняют авторы прогноза, уровень ВВП во втором, третьем и четвертом кварталах прошлого года был на 4–5% ниже, чем в январе—марте, поэтому даже при возможном росте экономики во втором—четвертом кварталах 2023 года по отношению к соответствующим периодам предыдущего года этого не хватит, чтобы вывести в плюс показатель по всем кварталам 2023-го.

Куликов и Анисимова указывают, что это главное количественное изменение их ожиданий по сравнению с макропрогнозом от конца ноября: тогда они оценивали, что ВВП в 2023 году снизится на 2,8% после спада на 4% в 2022-м.

АКРА пишет, что прогнозируемое снижение ВВП в пределах 1,5% в 2023 году является результатом комбинации таких ожидаемых факторов, как:

сокращение добычи и переработки в нефтегазовом секторе (каждый процент сокращения деловой активности в секторе дает приблизительно минус 0,2 п.п. к ВВП при прочих равных);

«слабоположительный» вклад госрасходов в прирост ВВП после вклада 0,5 п.п. по 2022 году; инфраструктурные инвестиции и строительство в интересах промышленности (местный бизнес получает «защиту» от внешней конкуренции и возможность занять освободившиеся ниши, но для этого нужно вкладываться в изменение транспортной инфраструктуры и логистики);

потенциал роста потребления в результате небольшого роста реальных располагаемых доходов населения (на 1,1–1,9%).

Ключевые тренды

АКРА выделило семь трендов, которые будут обуславливать неравномерную реакцию отраслей и территорий. Во-первых, они ожидают, что физические объемы производства в нефтегазовом секторе снизятся на 3–5% по сравнению с показателем 2022 года из-за более сложных условий для экспорта, и это прежде всего затронет нефтепереработку. На этом фоне восточносибирские месторождения будут разрабатываться относительно активнее, а в Ямало-Ненецком автономном округе, где значительная доля экспорта приходилась на выведенный из строя газопровод «Северный поток», и в некоторых регионах Поволжья и Западной Сибири производство скорее сократится.

Во-вторых, изменяются логистика, география спроса на транспортные услуги и инфраструктуру, и бенефициарами этого могут стать южные приграничные регионы. Переориентация торговых потоков оказывает влияние на увеличение поставок через южные порты, подтверждал Банк России в публикации «Региональная экономика» в начале марта. В частности, грузооборот портов Азово-Черноморского бассейна в январе увеличился на 23% в годовом выражении, говорилось в обзоре. Однако пропускная способность восточных и южных транспортно-логистических коридоров недостаточна, из-за чего предприятиям трудно перенаправлять экспорт на новые рынки, замечали в ЦБ.

В периоды, когда есть турбулентность — конъюнктурная или геополитическая, как сейчас, — всегда усиливаются межрегиональные колебания, отмечает директор ИНП РАН Александр Широв. «Региональная экономическая динамика где-то на 80% зависит от того, что происходит в экономике страны в целом, и на 20% от специфики региона — структуры экономики и внутренних факторов роста», — говорит он.

Неравномерный рост зарплат

Дефицит рабочей силы — третий тренд. Как писал РБК в начале марта, он формируется прежде всего демографическими причинами (включая естественную убыль населения, релокацию высококвалифицированных специалистов за рубеж и снижение количества мигрантов). В декабре 2022 года каждое второе предприятие испытывало дефицит обычных специалистов, а треть компаний сообщали о нехватке квалифицированных работников, указывал Банк России (.pdf). Недостаток квалифицированных

кадров в 2022 году стал главной проблемой крупного российского бизнеса (на это указали 53% предприятий), следует из доклада о состоянии делового климата в России, опубликованного Российским союзом промышленников и предпринимателей в марте 2023 года.

АКРА отмечает, что данный тренд «приводит к неравномерному росту заработных плат — потенциально более интенсивному в крупных городах — и усилению перетока населения из малых агломераций в более крупные». С точки зрения дефицита квалифицированной рабочей силы большее давление будут испытывать все крупные нестоличные города, а значит, дополнительные риски возникают в Новосибирской, Томской областях и других регионах, указали авторы прогноза.

«Тут важна мобильность трудовых ресурсов, которая в России была традиционно невысокой. Чтобы утолить кадровый голод, нужно будет привлекать иностранцев, а тут необходима общая макроэкономическая и политическая стабильность», — отмечает директор по инвестициям «Локо-Инвест» Дмитрий Полевой. В свою очередь, Широу подчеркивает, что проблема России не с количеством трудовых ресурсов в целом, а с нехваткой высококвалифицированной рабочей силы.

Автомобили, ВПК и госрасходы

Среди «промышленных» трендов (четвертый и пятый) АКРА выделяет смену цепочек производства в автомобильной отрасли, в которой был зафиксирован самый драматичный спад выпуска в 2022 году (на 51%), и новый импульс для «старого» машиностроения, включая ОПК. После ухода ранее популярных в России автомобильных брендов часть предприятий анонсировали или ожидают запуска сборки иных автомобильных марок, однако даже в случае начала производства китайских аналогов быстрый выход на уровень 2021 года вряд ли возможен, констатируют эксперты АКРА. В свою очередь, регионы со значительной долей оборонной промышленности (Ростовская, Курганская, Свердловская, Брянская области), как правило, демонстрируют значительный рост совокупного индекса промышленного производства: на фоне общестранового снижения на 0,6% промышленный выпуск, например, в Ростовской области увеличился на 7,8%, в Брянской — на 17,7%, следует из данных Росстата.

Широу согласен, что в регионах с концентрацией предприятий ОПК ситуация лучше, чем в других, однако рост государственных затрат на оборону будет иметь эффект на экономику в ближайшие один-два года, а затем ситуация выровняется.

Позитивный эффект роста выпуска и доходов в регионах с высокой долей ОПК должен использоваться для трансформации их экономик, иначе после окончания спецоперации и спроса на оборонные заказы выпуск и доходы там упадут, предупреждает Полевой.

В плане капиталовложений (АКРА прогнозирует их динамику от минус 0,8% до нуля в 2023 году после роста на 4,6% в 2022-м) приоритетом становятся концентрированные инвестиции и мегапроекты (это шестой тренд). По оценке АКРА, в прошлом году доля государства в финансировании инвестиций в основной капитал выросла на 4 п.п. (3 п.п. напрямую и 1 п.п. за счет госкомпаний). «Специфика государственных инвестиций заключается в том, что они традиционно тяготеют к крупным территориально сконцентрированным проектам, которые легче планировать и контролировать. Таким образом, относительное преимущество получают регионы и отрасли, обеспечивающие подобные проекты — как правило, уже начатые», — размышляют авторы.

Наконец, финальный тренд — это ускорение «вертикализации» бюджетов, более интенсивное перераспределение бюджетных средств. В 2022 году такие регионы, как Нижегородская, Кемеровская и Московская области, Краснодарский и Хабаровский края, уже выиграли от рефинансирования коммерческого долга бюджетными кредитами или от новых инфраструктурных кредитов со стороны государства. В будущем этот процесс может позитивно повлиять на восточные и юго-восточные регионы России за счет направления государственных инвестиций на развитие инфраструктуры, считают в АКРА. Но, как указывает Широу, «российская экономика сильно нарастила расходы бюджета в 2022 году и начале 2023-го, что сокращает потенциал дальнейшего наращивания».

8.1.2 Социально-экономические показатели Российской Федерации



Социально-экономическое положение России январь-сентябрь 2023 года

I **ОСНОВНЫЕ ЭКОНОМИЧЕСКИЕ И СОЦИАЛЬНЫЕ ПОКАЗАТЕЛИ**

	I полугодие 2023 г.	В % к I полугодию 2022 г.	Справочно I полугодие 2022 г. в % к I полугодю 2021 г.
Валовой внутренний продукт, млрд рублей	75391,5 ¹⁾	101,6	99,1
Инвестиции в основной капитал, млрд рублей	11625,7	107,6	107,6

1) Первая оценка.


	Январь-сентябрь 2023 г.	В % к январю-сентябрю 2022 г.	Справочно январь-сентябрь 2022 г. в % к январю-сентябрю 2021 г.
Реальные располагаемые денежные доходы		104,8 ²⁾	98,7

2) Оценка.

	Сентябрь 2023 г.	В % к		Январь-сентябрь 2023 г. в % к январю-сентябрю 2022 г.	Справочно		
		сентябрю 2022 г.	августу 2023 г.		сентябрь 2022 г. в % к сентябрю 2021 г.	августу 2022 г.	январь-сентябрь 2022 г. в % к январю-сентябрю 2021 г.
Индекс выпуска товаров и услуг по базовым видам экономической деятельности		108,9	106,8	104,8	97,5	105,4	100,0
Индекс промышленного производства		105,6	101,0	103,3	98,0	100,8	101,4
Продукция сельского хозяйства, млрд рублей	2135,1	112,7	в 2,4р.	101,3	114,7	196,0	111,7
Ввод в действие жилых домов, млн м ² общей площади жилых помещений	9,5	100,9	93,6	100,7	92,0	104,2	126,5
Грузооборот транспорта, млрд т-км	448,8	101,4	96,8	98,7	93,3	96,0	98,8
в том числе железнодорожного транспорта	211,5	98,9	96,7	101,0	98,3	96,7	100,4
Оборот розничной торговли, млрд рублей	4124,2	112,2	97,9	104,7	89,1	96,9	94,7
Объем платных услуг населению, млрд рублей	1249,5	104,1	98,5	104,2	102,6	99,4	106,6
Индекс потребительских цен		106,0	100,9	105,4	113,7	100,1	114,3
Индекс цен производителей промышленных товаров		116,7	104,7	98,8	103,8	99,2	116,0
Общая численность безработных (в возрасте 15 лет и старше), млн человек	2,3	80,2	102,1	81,7	88,2	101,1	79,8
Численность официально зарегистрированных безработных (по данным Роструда), млн человек	0,5	72,6	93,5	76,2	70,9	93,8	44,9

	Август 2023 г.	В % к		Январь-август 2023 г. в % к январю-августу 2022 г.	Справочно		
		августу 2022 г.	июлю 2023 г.		август 2022 г. в % к августу 2021 г.	июлю 2022 г.	январь-август 2022 г. в % к январю-августу 2021 г.
Среднемесячная начисленная заработная плата работников организаций:							
номинальная, рублей	69439	115,1	97,1	113,2	112,9	96,1	112,7
реальная		109,5	96,8	107,5	98,8	96,6	98,5

Источник: <https://rosstat.gov.ru/storage/mediabank/osn-09-2023.pdf>



8.1.3 Социально-экономические показатели г. Санкт-Петербурга

Итоги социально-экономического развития Санкт-Петербурга за январь-сентябрь 2023 года

ОСНОВНЫЕ ИТОГИ СОЦИАЛЬНО-ЭКОНОМИЧЕСКОГО РАЗВИТИЯ САНКТ-ПЕТЕРБУРГА В ЯНВАРЕ-СЕНТЯБРЕ 2023 ГОДА		
Наименование показателя	январь-сентябрь 2023 года	в % к январю-сентябрю 2022 года
Оборот организаций (в действующих ценах), млрд руб.	19 726,1	83,2 ↓
Доходы консолидированного бюджета Санкт-Петербурга, млрд руб.	826,6	93,7 ↓
Промышленность. Инвестиции		
Индекс промышленного производства, %	–	110,4 ↑
Объем отгруженной продукции обрабатывающих производств (в действующих ценах), млрд руб.	2 879,2	103,7 ↑
Объем инвестиций в основной капитал организаций (за счет всех источников финансирования), млрд руб. (январь-июнь 2023 года)	383,8	111,8*** ↑
Потребительский рынок. Цены		
Оборот розничной торговли (в сопоставимых ценах), млрд руб.	1 675,5	107,2 ↑
Оборот общественного питания (в сопоставимых ценах), млрд руб.	148,4	118,3 ↑
Объем платных услуг населению (в сопоставимых ценах), млрд руб.	601,2	104,8 ↑
Индекс потребительских цен, % (сентябрь 2023 года к декабрю 2022 года)	–	104,0 ↑
Строительство. Транспорт и связь		
Объем работ по виду деятельности «Строительство» (в сопоставимых ценах), млрд руб.	400,9	110,8 ↑
Ввод в действие жилых домов, тыс. кв. м	2 652,9	104,3 ↑
Объем услуг по транспортировке и хранению (в действующих ценах), млрд руб.	1 182,8	120,1 ↑
Объем услуг в сфере телекоммуникаций (в действующих ценах), млрд руб.	118,5	102,2 ↑
Рынок труда		
Численность безработных по МОТ (в июле-сентябре 2023 года), тыс. чел	50,5	71,3** ↓
Уровень безработицы по МОТ, в % к численности рабочей силы (в июле-сентябре 2023 года)	1,5	–
Уровень жизни населения		
Номинальная начисленная заработная плата одного работника, руб. (январь-август 2023 года)	91 422	112,1* ↑
Реальная заработная плата, % (январь-август 2023 года)	–	106,4* ↑
Среднедушевые денежные доходы населения, руб. (январь-июнь 2023 года)	64 646	110,0*** ↑
Реальные денежные доходы населения, % (январь – июнь 2023 года)	–	104,2*** ↑
* январь-август 2023 года к январю-августу 2022 года		
** июль-сентябрь 2023 года к июлю-сентябрю 2022 года		
*** январь-июнь 2023 года к январю-июню 2022 года		

Источник:

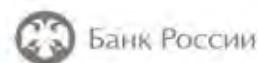
https://cedipt.gov.spb.ru/media/uploads/userfiles/2023/11/14/%D0%A1%D0%9F%D0%A0%D0%90%D0%92%D0%9A%D0%90_%D0%A7%D0%9F_%D1%81%D0%B5%D0%BD%D1%82%D1%8F%D0%B1%D1%80%D1%8C_2023_%D0%B3.pdf

8.1.4 Прогноз макроэкономических показателей Российской Федерации

Прогноз Банка России

Среднесрочный прогноз Банка России

по итогам заседания Совета директоров по ключевой ставке 27 октября 2023 года



Основные параметры прогноза Банка России в рамках базового сценария

(прирост в % к предыдущему году, если не указано иное)

	2022 (факт)	2023	2024	2025	2026
Инфляция, в %, декабрь к декабрю предыдущего года	11,9	7,0-7,5	4,0-4,5	4,0	4,0
Инфляция, в среднем за год, в % к предыдущему году	13,8	5,8-5,9	5,8-6,5	4,0	4,0
Ключевая ставка, в среднем за год, в % годовых	10,6	9,9 ¹	12,5-14,5	7,0-9,0	6,0-7,0
Валовой внутренний продукт	-2,1	2,2-2,7	0,5-1,5	1,0-2,0	1,5-2,5
– в %, IV квартал к IV кварталу предыдущего года	-2,7	1,0-2,0	0,5-1,5	1,0-2,0	1,5-2,5
Расходы на конечное потребление	-0,3	5,5-6,5	(-0,5)-(+0,5)	0,5-1,5	1,5-2,5
– домашних хозяйств	-1,4	5,5-6,5	(-2,0)-(-1,0)	0,5-1,5	1,5-2,5
Валовое накопление	-4,9	11,2-12,7	(-5,0)-(-3,0)	0,0-2,0	1,0-3,0
– основного капитала	3,3	7,2-8,7	0,0-2,0	0,0-2,0	1,0-3,0
Экспорт	-13,9	(-10,7)-(-9,2)	1,5-3,5	1,5-3,5	1,0-3,0
Импорт	-15,0	10,2-11,7	(-6,5)-(-4,5)	(-1,5)-(+0,5)	1,0-3,0
Денежная масса в национальном определении	24,4	18-21	8-13	6-11	6-11
Требования банковской системы к экономике в рублях и иностранной валюте ²	12,0	17-20	5-10	8-13	8-13
– к организациям	13,2	16-19	5-10	8-13	8-13
– к населению, в том числе	9,4	20-23	5-10	8-13	8-13
ипотечные жилищные кредиты	17,7	24-27	7-12	10-15	10-15

¹ С учетом того, что с 1 января по 29 октября 2023 года средняя ключевая ставка равна 8,8%, с 30 октября до конца 2023 года средняя ключевая ставка прогнозируется в диапазоне 15,0-15,2%. Дополнительная информация о формате прогноза ключевой ставки представлена в методологическом комментарии (http://cbr.ru/Content/Document/File/120322/comment_20210422.pdf).

² Под требованиями банковской системы к экономике понимаются все требования банковской системы к нефинансовым и финансовым организациям и населению в рублях, иностранной валюте и драгоценных металлах, включая предоставленные кредиты (в том числе просроченную задолженность), просроченные проценты по кредитам, вложения кредитных организаций в долговые и долегие ценные бумаги и векселя, а также прочие формы участия в капитале нефинансовых и финансовых организаций и прочую дебиторскую задолженность по расчетным операциям с нефинансовыми и финансовыми организациями и населением. Темпы прироста требований приведены с исключением эффекта валютной переоценки. Для исключения эффекта валютной переоценки прирост требований в иностранной валюте и драгоценных металлах пересчитывается в рубли по среднесрочному курсу рубля к доллару США за соответствующий период. По ипотечным жилищным кредитам – без учета приобретенных банками прав требования.

Источник: Банк России.

Показатели платежного баланса России в рамках базового сценария³

(млрд долл. США, если не указано иное)

	2022 (факт)	2023	2024	2025	2026
Счет текущих операций	238	60	75	64	54
Торговый баланс	316	122	149	146	140
Экспорт	592	429	441	444	450
Импорт	277	307	292	298	310
Баланс услуг	-22	-31	-31	-32	-33
Экспорт	49	42	44	45	47
Импорт	71	73	75	77	80
Баланс первичных и вторичных доходов	-55	-31	-43	-50	-53
Сальдо счета текущих операций и счета операций с капиталом	233	60	75	64	54
Сальдо финансового счета, исключая резервные активы	237	61	61	48	38
Чистое принятие обязательств	-126	4	23	20	20
Чистое приобретение финансовых активов, исключая резервные активы	110	65	84	68	58
Чистые ошибки и пропуски	-4	-8	0	0	0
Изменение резервных активов	-7	-9	14	17	16
Цена нефти Brent, в среднем за год, долл. США за баррель	99	83	80	75	70

³ В знаках шестого издания «Руководства по платежному балансу и международной инвестиционной позиции» (РПБ). В финансовом счете «+» - чистое кредитование, «-» - чистое заимствование. Из-за округления итоговые значения могут отличаться от суммы соответствующих величин.

Источник: Банк России.

Источник: Среднесрочный прогноз Банка России по итогам заседания Совета директоров по ключевой ставке 27 октября 2023 года, https://cbr.ru/Collection/Collection/File/46535/forecast_231027.pdf

Прогноз Минэкономразвития России

Таблица. Основные показатели прогноза социально-экономического развития Российской Федерации

	2022	2023	2024	2025	2026
Цена на нефть марки «Брент» (мировая), долл. США за баррель					
базовый		83,5	85,0	80,2	76,2
консервативный	101,0	83,1	78,8	70,0	64,0
Курс доллара среднегодовой, руб. за долл. США					
базовый		85,2	90,1	91,1	92,3
консервативный	67,5	85,7	95,7	97,8	100,3
Индекс потребительских цен на конец года, в % к декабрю					
базовый		7,5	4,5	4,0	4,0
консервативный	11,9	8,0	5,4	3,6	4,0
Валовой внутренний продукт, %					
базовый		2,8	2,3	2,3	2,2
консервативный	-2,1	2,6	1,4	1,5	1,5
Инвестиции в основной капитал, %					
базовый		6,0	2,3	3,0	3,0
консервативный	4,6	5,2	1,3	2,2	2,2
Промышленное производство, %					
базовый		3,6	2,6	2,2	2,3
консервативный	0,6	2,5	-1,0	1,9	2,0

	2022	2023	2024	2025	2026
Реальные располагаемые денежные доходы населения, %					
базовый		4,3	2,7	2,6	2,6
консервативный	-1,0	4,1	1,4	1,6	1,6
Реальная заработная плата работников организаций, %					
базовый		6,2	2,5	2,6	2,3
консервативный	0,3	6,0	1,4	1,5	1,5
Оборот розничной торговли, %					
базовый		5,8	3,6	3,4	3,5
консервативный	-6,5	5,6	2,6	2,0	2,0
Экспорт товаров, млрд долл. США					
базовый		459,1	471,0	481,1	496,7
консервативный	590,8	454,0	428,6	420,2	423,4
Импорт товаров, млрд долл. США					
базовый		313,8	319,7	326,8	335,5
консервативный	276,7	312,5	316,5	323,2	331,0

Источник: Росстат, ФТС России, расчеты Минэкономразвития России

Источник: Прогноз социально-экономического развития Российской Федерации на 2024 и на плановый период 2025 и 2026 годов,

https://www.economy.gov.ru/material/file/310e9066d0eb87e73dd0525ef6d4191e/prognoz_socialno_ekonomicheskogo_razvitiya_rf_2024-2026.pdf

Прогноз Центра развития



Консенсус-прогноз Института "Центр развития"

В таблице содержится анализ данных ежеквартального опроса, проведенного Институтом "Центр развития" среди наиболее авторитетных российских и международных специалистов в области макроэкономических прогнозов. Автор: Сиданов Е.В.

Консенсус-прогноз на 2023-2029 гг.

(опрос 2-14 ноября 2023 г.)

Показатель	2023	2024	2025	2026	2027	2028	2029
Реальный ВВП, % прироста	2,6	1,4	1,4	1,4	1,5	1,6	1,6
Уровень безработицы, % рабочей силы	3,2	3,1	3,1	3,1	3,5	3,5	3,4
Реальные располагаемые доходы, % прироста	4,8	2,2	1,5	1,4	1,4	1,4	1,5
Индекс потребительских цен, % прироста	7,1	4,6	4,0	4,1	4,1	4,1	4,1
Ключевая ставка Банка России, % годовых (на конец года)	15,21	10,62	6,85	6,18	6,11	6,09	6,13
Курс доллара, руб./долл. (на конец года)	92,4	95,1	95,1	96,8	97,6	95,6	97,4
Цена на нефть (Brent, долл./барр. (в среднем за год))	64,5	70,2	67,4	66,8	67,6	68,9	68,8

Квартальный консенсус-прогноз на 2023-2025 гг.

(опрос 2-14 ноября 2023 г.)

Показатель	23Q4	24Q1	24Q2	24Q3	24Q4	25Q1	25Q2	25Q3
Реальный ВВП (год к году), % прироста	2,9	2,3	1,8	0,7	1,0	1,1	1,4	1,7
Уровень безработицы, % рабочей силы	3,1	3,1	3,0	3,0	3,1	3,1	3,1	3,0
Реальные располагаемые доходы (год к году), % прироста	3,8	2,4	1,5	1,9	2,4	1,8	2,1	2,1
Индекс потребительских цен (год к году), % прироста	7,5	7,6	7,7	6,5	5,2	4,4	4,2	4,0
Ключевая ставка Банка России, % годовых (на конец периода)	15,29	15,04	13,96	12,29	10,68	9,60	8,80	7,56
Курс доллара, руб./долл. (на конец периода)	92,1	91,5	94,6	95,1	95,0	95,8	96,4	96,2
Цена на нефть (Brent, долл./барр. (в среднем за период))	76,8	73,2	71,7	71,2	71,4	71,4	71,1	70,8

Источник: Консенсус-прогноз Института "Центр развития" на 2023-2029 гг., https://dcenter.hse.ru/consensus_forecast

8.2 Определение сегмента рынка, к которому принадлежит оцениваемый объект

Исходя из конструктивных особенностей оцениваемого объекта, их текущего использования, а также характера окружающей застройки, Оценщик пришел к выводу, что объект оценки, представляющие собой недвижимое имущество, относятся к сегменту коммерческой недвижимости г. Санкт-Петербурга.

Объект оценки - Части 1, 3, 71 площадью 60,4 кв.м нежилого помещения 10-Н общей площадью 1 339,1 кв.м, кадастровый номер 78:32:0001058:3814, адрес (местонахождение) объекта: г. Санкт-Петербург, Гороховая улица, дом 45, литера А.



Таблица 5. Используемая в данном издании классификация объектов офисно-торгового назначения.

№ п.п.	Класс (группа) объектов	Описание состава группы объектов недвижимости
Офисная недвижимость		
1	Высококласные офисы (Офисы классов А, В*)	Высококласные бизнес-центры, деловые, офисные центры, оборудованные современными инженерными системами (климат-контроль), с развитой инфраструктурой и прочими характеристиками соответствующих классов недвижимости, а также офисные помещения, расположенные в них. Планировка открытые, позволяющие менять конфигурацию расположения офиса в соответствии с требованиями и пожеланиями арендатора, а внутренняя отделка выполняется либо по авторскому дизайну (с учетом предпочтений крупнейших арендаторов либо по индивидуальному заказу арендатора (отделка «под арендатора») с применением высококачественных материалов. В офисах этих классов, как правило, высококачественное управление комплексом, отвечающее международным стандартам. Имеется организованная охраняемая парковка (подобные офисные здания могут иметь как наземную, так и подземную стоянку) и круглосуточная охрана внутри здания. Инфраструктура, как правило, обеспечивает любые нужды арендаторов. Есть конференц-зал, кафетерий/столовая для сотрудников, банкомат, фитнес-центр, парикмахерская и другие сервисные службы. Сюда относятся в основном объекты, построенные после 2000 года.
2	Офисные объекты класса С и ниже	Отдельно стоящие здания или встроенные помещения, в которых размещаются или могут быть размещены офисы категорий С и D. К данному классу следует так же относить качественные офисные объекты в административных и производственных зданиях, и здания, реконструированные, переоборудованные из государственных учреждений, детских садов, школ и т.п. Для таких зданий характерно обилие несущих стен и коридоров. Внутренняя отделка выполняется преимущественно самим арендатором, а кондиционирование может вообще отсутствовать. Организованной парковки чаще всего нет, парковка образуется стихийно или вообще отсутствует. Управление зданием осуществляется, как правило, непосредственно силами владельца, который позаботился о круглосуточной охране объекта, но мог сэкономить на системе электроснабжения и развитой инфраструктуре.

Таблица 5. Продолжение

№ п.п.	Класс (группа) объектов	Описание состава группы объектов недвижимости
Торговая недвижимость		
3	Торговые центры (ТЦ, ТК, ТРК) и помещения в них	Здания или комплексы зданий со своей территорией: торговые комплексы (ТК), торгово-развлекательные комплексы (ТРК), торговые центры (ТЦ), моллы, гипермоллы, гипермаркеты, а также торговые помещения/площади, расположенные в них. <i>Торговый центр</i> – это совокупность предприятий торговли, услуг, общественного питания и развлечений, подобранных в соответствии с концепцией и осуществляющих свою деятельность в специально спланированном здании (или комплексе зданий), находящемся в профессиональном управлении и поддерживаемом в виде одной функциональной единицы. В <i>торгово-развлекательных центрах</i> представлен комплексный спектр услуг, а так же широкий выбор товаров. Особенности таких торговых центров выражены именно в широком ассортименте предлагаемых развлекательных услуг: бильярд, банк, сауны, бассейны, детские комнаты, кинотеатры. По <i>нормативам Международного совета торговых центров ICSC к торговым центрам относятся объекты общей площадью более 3500 кв. м.</i>
4	Стрит-ритейл	Стрит-ритейл (англ. street retail) – разновидность торговой недвижимости, представляющая собой торговые помещения, расположенные на первых этажах коммерческих или жилых зданий, имеющие отдельный вход с улицы и собственные витрины. Главное требование к таким помещениям – большая проходимость. Большая часть помещений имеет средний размер в пределах 70-150 м ² . Формат оптимально подходит для розничной торговли продовольственными и непродовольственными товарами, предприятий сферы финансовых и банковских организаций, бизнеса в сфере услуг, заведений общепита. Все помещения стрит-ритейл можно разделить на две категории: элитные объекты – располагаются на оживленных улицах центральной части города, в деловом центре. Первые этажи здесь обычно заняты монобрендовыми бутиками, фешенебельными ресторанами и т.д. и спальные объекты – коммерческие площади, которые находятся на тихих улицах вблизи центра города, на оживленных магистральных улицах.



Таблица 5. Окончание.

№ п.п.	Класс (группа) объектов	Описание состава группы объектов недвижимости
	Стрит-ритейл (продолжение)	Данное описание «стрит-ритейла» характерно для большинства исследуемых городов России. Однако, для таких крупных городов как Москва и Санкт-Петербург актуально понятие «торговый коридор». Под ним следует понимать улицы с наиболее активным пешеходным трафиком в связи с чем на них резко увеличивается количество объектов торговой недвижимости в формате стрит-ритейла. Среди «торговых коридоров» Москвы следует выделить следующие улицы: Кутузовский проспект, Третьяковский проезд, Старый Арбат, Новый Арбат, Столешников переулок, Петровка, Кузнецкий Мост, Никольская улица, Тверская улица на отрезке от Охотного Ряда до Пушкинской площади, Маросейка. В Санкт-Петербурге наиболее активными улицами с большим количеством объектов торговли считаются: Средний проспект Васильевского острова (далее «ВО»), 6 и 7 линии ВО, Большой проспект Петроградской стороны, Каменноостровский проспект, Б.Конюшенная ул., основная часть Невского проспекта, Старо-Невский проспект, Владимирский проспект, ул.Рубинштейна, ул. Садовая, Московский проспект.
Объекты свободного назначения		
5	Объекты свободного назначения	Объекты (или помещения) свободного назначения (ПСН) – это помещения, изначально спроектированные под различные цели, без какой-либо специализации. Под ним обычно понимают отдельно стоящие небольшие здания (или же их части), которые можно использовать в иных целях. Для примера, под склад, офис, кафе или магазин. В каждом отдельном случае к помещениям свободного назначения будут предъявляться индивидуальные требования. Нередко под ПСН понимают в том числе и нежилые помещения, которые расположены на первых этажах в новых домах. Иногда ПСН встречаются и в промышленной недвижимости. Так, складское помещение может быть использовано под производство или автосервис.
6 Недвижимость, предназначенная для ведения определенного вида бизнеса		
6.1	Загородные отели	Загородные отели, базы отдыха, пансионаты, кемпинги. К данной подгруппе также относятся курортные отели и пансионаты и т.д.
6.2	Специализированные спортивные объекты	Специализированные фитнес-центры, физкультурно-оздоровительные комплексы, бассейны и т.д.
6.3	Культурно-развлекательные центры	Кинотеатры, театры, музеи, концертные залы и т.д.
6.4	Объекты общественного питания	Специализированные рестораны, кафе и пункты общественного питания
6.5	Автоцентры	Автоцентры, дилерские центры, автосалоны

Источник: Справочник оценщика недвижимости - 2021. «Офисно-торговая недвижимость и сходные типы объектов». Приволжский центр методического и информационного обеспечения оценки, Лейфер Л. А.

Исходя из объемно-планировочных и конструктивных решений помещений, а также их текущего использования, Оценщик пришел к выводу, что оцениваемый объект:

Части 1, 3, 71 площадью 60,4 кв.м нежилого помещения 10-Н общей площадью 1 339,1 кв.м, кадастровый номер 78:32:0001058:3814, адрес (местонахождение) объекта: г. Санкт-Петербург, Гороховая улица, дом 45, литера А


относится к сегменту офисно-торговой недвижимости – **стрит-ритейл (торговля)**.

Анализ рынков данного сегмента приведен в разделе ниже.

8.3 Анализ фактических данных о ценах сделок и предложений с объектами недвижимости из сегментов рынка, к которым может быть отнесен оцениваемый объект при фактическом, а также при альтернативных вариантах его использования, с указанием интервала значений цен

Оценщик провел анализ рынка предложений к аренде объектов коммерческого назначения (помещения торгового назначения) по состоянию на дату оценки по данным публичных источников информации. Рынок коммерческой недвижимости г. Санкт-Петербурга высоко развит.

По данным проведенного анализа рынка была подготовлена выборка предложений к аренде объектов, которая представлена в таблице ниже.



➤ Новосибирская Оценочная Компания

Таблица 7. Анализ фактических данных о ценах сделок и (или) предложений с объектами недвижимости из сегментов рынка, к которым может быть отнесен оцениваемый объект при фактическом, а также при альтернативных вариантах его использования, с указанием интервала значений цен

№ п/п	Адрес	Общая площадь, кв.м.	Этаж	Коммунальные платежи	Описание	Источник	Наличие НДС	Арендная ставка, руб./кв.м. в мес.	Арендная ставка, руб./кв.м.
1	Санкт-Петербург, наб. канала Грибоедова, 74	73,2	1	Не включены	<p>коммерческое помещение 73 м2. Вход с улицы, первая линия набережной Канала Грибоедова д.74.</p> <p>Помещение находится в выгодном расположении пешая народная тропа. Люди от метро ходят в сторону Мариинского театра и дальше к Никольской церкви. Арендодатель очень надёжный много лет помещение использовалось под Салон красоты и студию загара.</p> <p>Активный трафик людей 60 100 человек в минуту. Помещение сухое, тёплое. Имеется санузел.</p> <p>Сдаётся на длительный срок. Возможно зарегистрировать договора в россреестре. Обеспечительный платёж - 1 мес.</p>	https://www.avito.ru/sankt-peterburg/kommercheskaya_nedvizhimost/rogovaya_ploschad_73_m_3479468746	с НДС	200 000	2 732
2	Санкт-Петербург, Апраксин пер., 3	100,0	1	Не включены	<p>Предлагается в аренду универсальное помещение в 5 минутах от метро Сенная, общей площадью 100 м. кв., расположенное в Адмиралтейском районе, по адресу Апраксин пер., дом 3., прямо напротив входа на Апраксин рынок. Помещение находится на первом этаже, вход с Апраксина пер., 6 витринных окон, высота потолков 3м., установлена система видеонаблюдения.</p> <p>Арендная ставка составляет 260000 рублей за месяц. Без комиссии!!!</p>	https://www.avito.ru/sankt-peterburg/kommercheskaya_nedvizhimost/svobodnogo_naznacheniya_100_m_2909839345	с НДС	249 000	2 490
3	Санкт-Петербург, р-н Адмиралтейский, Сенной, ул. Ефимова, 6	98,6	Цоколь*	Не включены	<p>ID 2733</p> <p>СРОЧНО сдаю отличное коммерческое помещение с ремонтом</p> <p>Два входа, окна во двор и на набережную р.ФОНТАНКИ</p> <p>Субаренда</p> <p>Высота потолка 2.62 м.</p> <p>Санузел.</p>	https://spb.cian.ru/rent/commercial/292282754/	с НДС	250 000	2 535

№ п\п	Адрес	Общая площадь, кв.м.	Этаж	Коммунальные платежи	Описание	Источник	Наличие НДС	Арендная ставка, руб./кв.м. в мес.	Арендная ставка, руб./кв.м.
					<p>15 Квт</p> <p>Договоры со всеми контролирующими организациями</p> <p>+ Престижный Адмиралтейский район</p> <p>До станции метро Сенная площадь 3 минуты пешком.</p> <p>Подойдет под парикмахерскую, ателье одежды, кондитерская, бытовые услуги, фитнес, цветы, фрукты, зал, ломбард, продукты, магазин, шоурум, фотостудия, мастерская, детский клуб, детский магазин, детский сад, зоомагазин, зоотовары, обувь, одежда, оптика, пункт выдачи.</p> <p>Остались вопросы? С удовольствием на них отвечу по телефону</p>				
4	Санкт-Петербург, Садовая улица, 44	142,0	1	Не включены	<p>Сдаю коммерческое помещение 142 м2 по адресу ул. Садовая, 44. Аренда от собственника. Помещение на трафике - рядом с Сенной площадью, проходимость отличная.</p> <p>Расположено на 1 линии, 1 этаж, вход и окна с фасада, прямо у остановки общественного транспорта</p> <p>Стоимость, условия сделки:</p> <p>Месячный платеж 450 000 руб./мес.;</p> <p>Обеспечительный платеж: 100%;</p> <p>Срок договора: длительный (от 11 мес.).</p> <p>Основные характеристики:</p> <p>Площадь – 142 м2;</p> <p>Этаж - 1;</p> <p>м. Садовая, 200 метров</p> <p>м. Спасская, 300 метров</p> <p>м. Сенная площадь, 300 метров</p> <p>Описание:</p> <ul style="list-style-type: none"> • В настоящее время помещение готово для сдачи в аренду; • Высокий пешеходный и автомобильный трафик; <ul style="list-style-type: none"> • Витринные окна; • Вывеска, место под рекламу; • Отдельный вход с улицы; • Все коммуникации: водоснабжение, 	https://spb.domclick.ru/card/rent__free_purpose__1587521343	с НДС	450 000	3 169

№ п/п	Адрес	Общая площадь, кв.м.	Этаж	Коммунальные платежи	Описание	Источник	Наличие НДС	Арендная ставка, руб./кв.м. в мес.	Арендная ставка, руб./кв.м.
					канализация, теплоснабжение, электроснабжение 25 кВт и вентиляция свеча! • Юр. статус владельца - собственность. Собственник __ лицо. Подойдет под торговлю или общепит. Номер объекта: #150/556359/10747				
5	Санкт-Петербург, Спасский пер., 14/35	30,0	цоколь	Включены коммунальные	Помещение с самым высоким трафиком в городе. Угол Садовой улицы и Спасского переулка. Сразу у метро Сенная площадь. Вход в помещение сразу с улицы. Идеально подойдет под ювелирный магазин (есть отдельное место для размещения мастера-ювелира), Пункт выдачи товаров, Салон сотовой связи, торговлю любыми товарами, которые должны сметать как пирожки =) Сосед по помещению - скупка. Надежные партнеры, арендуют более 10 лет, приветливые, деликатные. Помещение сдается напрямую, без посредников и комиссий. Только долгосрочная аренда. Пока другие паникуют, успевайте занять лучшие места!	https://www.avito.ru/sankt-peterburg/kommercheskaya_nedvizhimost/samy_vysokiy_peshehodnyy_trafik_zdes_2557764582	с НДС	89 000	2 967
6	Санкт-Петербург, Сенная пл., 6	30,0	цоколь	Не включены	Сдается часть помещения. Назначение любое, магазин продуктов, кофейня, продажа телефонов, ломбард, услуги населению, ювелирный салон. Выход сразу на сенную площадь. Помещение находится в супер проходном месте, очень большой пешеходный трафик. Напротив вход в метро «Садовая», одна минута пешком до м. «Спасская», «Сенная площадь». Помещение расположено в цокольном этаже. Все коммуникации, достаточная мощность для общепита, есть свечка на крышу. В помещении сделан ремонт.	https://www.avito.ru/sankt-peterburg/kommercheskaya_nedvizhimost/torgovaya_ploshchad_30_m_3607658492	с НДС	130 000	4 333
7	Санкт-Петербург, Сенная пл., 1	280,0	1	Не включены	Реализация помещения в аренду рядом со станциями метрополитена "Садовая/Сенная площадь/Спасская".	https://www.avito.ru/sankt-peterburg/kommerche	с НДС	1 000 000	3 571

№ п\п	Адрес	Общая площадь, кв.м.	Этаж	Коммунальные платежи	Описание	Источник	Наличие НДС	Арендная ставка, руб./кв.м. в мес.	Арендная ставка, руб./кв.м.
					<p>Сенная площадь - находится на перекрестке Московского проспекта и улицы Садовой. Это пересечение 3-х крупнейших подземных линий метро, а также магистралей наземного транспорта, пассажиропоток около 80 тыс. человек в сутки.</p> <p>Высокая покупательская способность, сложившаяся торговая и туристическая. Местами притяжения туристов и жителей города в окружении помещения являются: Мариинский театр, Морской собор, парк Новая Голландия, Исаакиевский собор, НГУ им П. Ф. Лесгафта, ТРК "ПИК".</p> <p>Социально-торговая инфраструктура поблизости представлена детскими садами, школами, супермаркетами.</p> <p>Параметры: 1 этаж, витрины Собъекта – 280 м2</p> <p>Максимально полезная торговая площадь Высота потолков – 2,7 м Возможность парковки автомобилей Суперпроходное и проездное месторасположение Условия реализации: Договор прямой аренды от собственника Арендная плата: 1 млн. рублей в месяц (+ ком. услуги) Возможное назначение: Клиентский офис Общепит Сфера услуг Торговля</p>	skaya_nedvizhimost/ar enda_pomescheniya_v _superprohodnom_me ste_280_m_35245959 36			
8	Санкт-Петербург, Садовая ул., 33	180,0	1	Не включены	<p>Помещение расположено в суперпроходном месте в самом центре города, в 1-й минуте ходьбы от ст. метро «Сенная площадь», «Спасская», «Садовая»</p>	https://www.avito.ru/sankt-peterburg/kommercheskaya_nedvizhimost/1	с НДС	399 000	2 217

№ п\п	Адрес	Общая площадь, кв.м.	Этаж	Коммунальные платежи	Описание	Источник	Наличие НДС	Арендная ставка, руб./кв.м. в мес.	Арендная ставка, руб./кв.м.
					<p>аренда, бельэтаж, 180м2, евростандарт, все городские коммуникации, 20кВт (возможно увеличение), высота потолков: 3,3м, 1 вход с фасада назначение: любое коммерческое использование</p> <p>примечание: сложившаяся торговая зона, колоссальнейший автомобильный трафик и пешеходный трафик, высокая покупательская способность! был магазин одежды "ШОК ЦЕНА" Арендатору предоставляются арендные каникулы, заключается долгосрочный договор аренды.</p> <p>Аренда: 180м2 * 2 217руб./м2 = 399т.р. в мес.</p> <p>на KNRU есть еще очень много других интересных вариантов - звоните/пишите! KNRU отвечает на сообщения максимально быстро!</p>	80m_supeprohodnoe_v_tsentre_3905630799			
9	Санкт-Петербург, ул. Ефимова, 4А	410,0	1	Не включены	<p>Аренда помещения рядом с метро 410м2 Подходит под любую деятельность: торговля, общепит, офис</p> <p>☑ Описание:</p> <ul style="list-style-type: none"> • Находится в 2 минутах ходьбы от 3 станций метро - Спасская, Сенная площадь, Садовая ; • Рядом находятся 2 больших торговых комплекса Сенная и Пик, общественное пространство Seno, множество Бизнес центров, ресторанов создают дополнительный трафик; <ul style="list-style-type: none"> • Своя парковочная зона; • Здание только после реконструкции и ремонта; <ul style="list-style-type: none"> • Электрическая мощность на все здание - 150кВт; • Первый этаж имеет 16 входов; • Приточно-вытяжная система; <ul style="list-style-type: none"> • Места под вывеску; • Каникулы на въезд и ремонт; <p>☑ Аренда целого здания, есть</p> 	<p>https://www.avito.ru/sankt-peterburg/kommercheskaya_nedvizhimost/arrenda_pomescheniya_ryadom_s_metro_410m2_3502070563</p>	с НДС	820 000	2 000

№ п\п	Адрес	Общая площадь, кв.м.	Этаж	Коммунальные платежи	Описание	Источник	Наличие НДС	Арендная ставка, руб./кв.м. в мес.	Арендная ставка, руб./кв.м.
					возможность аренды по этажам и помещениям в этажах ↓				
10	Санкт-Петербург, наб. реки Фонтанки, 84	20,0	цоколь	Не включены	<p>Помещение для вашего бизнеса в центре Санкт-Петербурга. Адрес: набережная реки Фонтанки, 84. Ближайшие станции метро: Звенигородская - 500 м, Сенная - 990 м. ВНИМАНИЕ! * Есть табачный магазин (без курения, только покупки), который готов рассмотреть соседство с «кофе с собой».</p> <p>В общем пространстве без перегородок. Преимущества: — мощность 30 кв.т. — до Невского - рукой подать; — вид на набережную Фонтанки; — окна; — 1 санузел; — сдается 20 кв.м. в помещении общей площадью 43 кв.м.; — проходимость от 400 чел/ч; — высокий автомобильный трафик, с возможностью парковки; — долгосрочный договор аренды; — высота потолка - 2,5 м. — рядом ресторан, театр, бизнес-центр, Невский проспект.</p> <p>Условия: — Аренда 43 000 руб в месяц — коммунальные услуги оплачиваются отдельно. — Депозит 100% Звоните. Покажем в удобное время.</p>	https://www.avito.ru/sankt-peterburg/kommercheskaya_nedvizhimost/pomeschenie_svobodnogo_naznacheniya_20_kv.m_2356705095	с НДС	43 000	2 150
11	Санкт-Петербург, наб. канала Грибоедова, 42	84,0	1	Не включены	<p>Коммерческое помещение находится на углу улицы Гороховая и канала Грибоедова. Имеет два входа: с канала Грибоедова и со двора. Ремонт дизайнерский, пол и стены из натурального камня: лабрадорита. Имеется пожарная и охранная сигнализация. Мощность 15 квт.</p>	https://www.avito.ru/sankt-peterburg/kommercheskaya_nedvizhimost/torgovaya_ploschad_84_m_2559928545	с НДС	260 000	3 095

➤ Новосибирская Оценочная Компания

№ п\п	Адрес	Общая площадь, кв.м.	Этаж	Коммунальные платежи	Описание	Источник	Наличие НДС	Арендная ставка, руб./кв.м. в мес.	Арендная ставка, руб./кв.м.
Среднее значение								2 842	
Минимальное значение								2 000	
Максимальное значение								4 333	
Коэффициент вариации								24%	
Медиана								2 732	

**-принято согласно осмотру фото в объявлении*



8.4 Анализ основных факторов, влияющих на спрос, предложение и цены сопоставимых объектов

Поскольку общее число ценообразующих факторов для любого объекта недвижимости весьма велико, для упрощения процедур анализа ценообразующие факторы группируются в основные и базовые элементы сравнения.

Базовые элементы сравнения разбивают на подклассы, которые уточняют анализируемый элемент сравнения. Диапазон влияния фактора на стоимость объекта представлены обобщенно, на основе мониторинга рынка коммерческой недвижимости.

Таблица 8. Элементы сравнения

Группы элементов сравнения	Подклассы в рамках элемента сравнения	Диапазон влияния фактора на стоимость объекта
Качество передаваемых прав	Передаваемое право на улучшения	В случае передачи не права собственности, а прав требования, корректировка составляет от 0% до -40% в зависимости от этапа строительства
	Наличие обременений	В случае наличия обременений стоимость объекта может изменяться до -100%
Условия финансирования	Наличие нетипичных условий финансирования (льготное кредитование продавцом покупателя, платеж эквивалентом денежных средств и т.п.)	Степень влияния зависит от конкретных условий финансирования. Диапазон зависимости до 50%
Условия продажи	Особые условия продажи (Наличие финансового давления на сделку, обещание субсидий или льгот на развитие и т.п.)	Степень влияния зависит от конкретных условий продажи. Диапазон зависимости до 50%
Расходы, производимые непосредственно после покупки	Нетипичные расходы	Степень влияния зависит от вида расходов и обуславливается затратами, которые необходимо внести
Поправка на условия рынка	Время продажи	В зависимости от даты продажи стоимость объекта недвижимости варьируется в пределах 10%, однако. При существенных изменениях в макроэкономической ситуации данный диапазон может быть расширен до 40%
	Наличие торга и его размер	Размер торга варьируется на стабильных рынках от 0% до 15%. Во время кризисных явлений в экономике может достигать 40%.
Месторасположение	Адрес расположения	В рамках одного района местоположения стоимость объектов варьируется в пределах + 20% в зависимости от конкретных факторов местоположения
	Расположение относительно трассы	На стоимость коммерческой недвижимости оказывает значительное влияние расположение вблизи транспортных магистралей, разница в стоимости может составлять 10-30%.
Физические характеристики	Площадь объекта	Влияние фактора значительно и может достигать в отдельных случаях 50%. В случае нахождения объектов в том же сегменте рынка, что и объект оценки, корректировка на площадь объекта колеблется в пределах 15%
	Вид и состояние отделки	Корректировка на состояние отделки может составлять в зависимости от качества и вида отделки от 5 до 30%

Группы элементов сравнения	Подклассы в рамках элемента сравнения	Диапазон влияния фактора на стоимость объекта
	Выход на красную линию	Данный фактор является важным, прежде всего, для торговых объектов, его влияние оценивается в размере от 5 до 25%
	Отдельный вход	Данный фактор является важным, прежде всего, для торговых объектов, его влияние оценивается в размере от 5 до 25%
	Интернет, телефония, парковка	Инфраструктурные факторы влияют в пределах 20%
Экономические характеристики	Наличие долгосрочных договоров аренды	В зависимости от арендной ставки по договору влияние может быть, как положительным (ставка выше среднерыночных данных), так и отрицательным (ставка ниже среднерыночных данных). Влияние на стоимость обуславливается разницей за период аренды рыночной и договорной ставок аренды.
	Размер операционных расходов	Размер операционных расходов отличается в объектах разного класса и площади. Различие может достигать 50% от размера операционных расходов
Использование	Наиболее эффективное использование	Корректировка на наиболее эффективное использование может быть значительной. В виду данного факта обычно для расчета используются объекты с аналогичным наиболее эффективным использованием

8.5 Основные выводы относительно рынка недвижимости в сегментах, необходимых для оценки объекта

По данным выборки оценщика, был выявлен диапазон сложившихся арендных ставок на помещения торгового назначения в г. Санкт-Петербург.

Таблица 9. Диапазон ставок аренды

Минимальное значение ставок аренды, 1 кв.м., руб.	Максимальное значение ставок аренды 1 кв.м., руб.	Среднее значение ставок аренды 1 кв.м., руб.	Медианное значение ставок аренды 1 кв.м., руб.
2 000	4 333	2 842	2 732

9 АНАЛИЗ НАИБОЛЕЕ ЭФФЕКТИВНОГО ИСПОЛЬЗОВАНИЯ

В соответствии с методикой определения рыночной стоимости и других видов стоимости, их расчет необходимо выполнять исходя из возможного наиболее эффективного использования (НЭИ).

В соответствии с ФСО-7 «Оценка недвижимости» (Раздел VI, п. 13) «Наиболее эффективное использование представляет собой такое использование недвижимости, которое максимизирует ее продуктивность (соответствует ее наибольшей стоимости) и которое физически возможно, юридически разрешено (на дату определения стоимости объекта оценки) и финансово оправдано».

Наиболее эффективное использование объекта недвижимости может соответствовать его фактическому использованию или предполагать иное использование, например, ремонт (или реконструкцию) имеющихся на земельном участке объектов капитального строительства (ФСО-7, раздел VI, п. 14).

Анализ наиболее эффективного использования объекта оценки проводится, как правило, по объемно-планировочным и конструктивным решениям. Для объектов оценки, включающих в себя земельный участок и объекты капитального строительства, наиболее эффективное использование определяется с учетом имеющихся объектов капитального строительства. При этом такой анализ выполняется путем проведения необходимых для этого вычислений либо без них, если представлены обоснования, не требующие расчетов (ФСО-7, раздел VI, п. 16).

Для определения наиболее эффективного использования оцениваемого объекта были учтены четыре основных критерия:

- юридическая правомочность – рассмотрение только тех способов, которые разрешены законодательными актами;
- физическая возможность – рассмотрение физически реальных способов использования;
- экономическая приемлемость – рассмотрение того, какое физически возможное и юридически правомочное использование будет давать приемлемый доход владельцу;
- максимальная эффективность – рассмотрение того, какой из экономически приемлемых вариантов использования будет приносить максимальный чистый доход или максимальную текущую стоимость.

При наличии проектной документации по объекту оценки, не противоречащей выявленным градостроительным ограничениям и сложившейся рыночной практике целесообразно использовать в дальнейшем анализе указанный в данной документации вариант развития объекта как основной.

Все дальнейшие расчеты по определению рыночной стоимости объектов оценки выполняются для варианта наиболее эффективного использования. Если наиболее эффективным использованием объекта оценки является снос существующего объекта и строительство нового, дальнейшая методология расчета должна соответствовать оценке земельного участка с излишними улучшениями, то есть элементами, сокращающими стоимость земельного участка на величину затрат на очистку земельного участка от данных элементов.

Учитывая капитальный характер существующих улучшений, был сформирован вывод о том, что стоимость свободного земельного участка будет меньше стоимости земли с улучшениями.

Варианты использования собственности в отличие от существующего предполагают расходы на реконструкцию или модернизацию и перепланировку объектов недвижимости.

При этом, с учетом цели проведения оценки, оценка объектов производится исходя из характера их текущего использования и физического состояния (фактическое использование и состояние имущества на дату оценки).

Принимая во внимание:

- целевое назначение и разрешенное использование,
- перспективы развития района, в котором расположен объект оценки,
- ожидаемые изменения на рынке недвижимости,

можно сделать вывод, что наиболее эффективное использование оцениваемого имущества – **в качестве торгового помещения**.

Количественный анализ наиболее эффективного использования не проводится, так как качественный анализ показал, что из существующих способов использования возможный только существующий.

Вывод: Исходя из вышеуказанных критериев анализа наиболее эффективного использования, месторасположения, физического состояния и ситуации, которая сложилась на рынке коммерческой недвижимости г. Санкт-Петербурга, а также учитывая проведенный качественный анализ возможных функций использования оцениваемого объекта недвижимости, Оценщик пришел к выводу, что наиболее эффективным вариантом будет использование в качестве торгового помещения.

10 ОБЩИЕ ПОНЯТИЯ И ПОДХОДЫ К ОЦЕНКЕ

10.1 Определение вида оцениваемой стоимости

В настоящем Отчете оценке подлежит **рыночная** стоимость объекта оценки.

Оценка была проведена в соответствии с действующим законодательством Российской Федерации, Федеральными стандартами оценки (ФСО).

Определение рыночной стоимости дается в Федеральном Законе №135-ФЗ от 29 июля 1998 года "Об оценочной деятельности в Российской Федерации".

«Для целей настоящего Федерального закона под рыночной стоимостью объекта оценки понимается наиболее вероятная цена, по которой данный объект оценки может быть отчужден на открытом рынке в условиях конкуренции, когда стороны сделки действуют разумно, располагая всей необходимой информацией, а на величине цены сделки не отражаются какие-либо чрезвычайные обстоятельства, то есть когда:

- одна из сторон сделки не обязана отчуждать объект оценки, а другая сторона не обязана принимать исполнение;
- стороны сделки хорошо осведомлены о предмете сделки и действуют в своих интересах;
- объект оценки представлен на открытом рынке посредством публичной оферты, типичной для аналогичных объектов оценки;
- цена сделки представляет собой разумное вознаграждение за объект оценки и принуждения к совершению сделки в отношении сторон сделки с чьей-либо стороны не было;
- платеж за объект оценки выражен в денежной форме».

10.2 Терминология

В соответствии с 135-ФЗ от 29.07.1998 г. «Об оценочной деятельности в Российской Федерации» - «Статья 5. Объекты оценки»:

К **объектам оценки** относятся:

- отдельные материальные объекты (вещи);
- совокупность вещей, составляющих имущество лица, в том числе имущество определенного вида (движимое или недвижимое, в том числе предприятия);
- право собственности и иные вещные права на имущество или отдельные вещи из состава имущества;
- права требования, обязательства (долги);
- работы, услуги, информация;
- иные объекты гражданских прав, в отношении которых законодательством Российской Федерации установлена возможность их участия в гражданском обороте.

В соответствии с 135-ФЗ 29.07.1998 г. «Об оценочной деятельности в Российской Федерации» - «Статья 10. Обязательные требования к договору на проведение оценки»:

Датой определения стоимости объекта оценки (датой проведения оценки, датой оценки) является дата, по состоянию на которую определена стоимость объекта оценки.

В соответствии с Федеральным стандартом оценки «Структура федеральных стандартов оценки и основные понятия, используемые в федеральных стандартах оценки (ФСО №1)»:

В соответствии с «Федеральным стандартом оценки «Виды стоимости (ФСО II)»:

Для целей оценки **дата оценки** рассматривается как дата, на которую совершилась бы сделка, или дата, на которую определяются выгоды от использования объекта оценки. Дата оценки влияет на то, какую информацию оценщик принимает во внимание при проведении оценки.

Оценка стоимости представляет собой определение стоимости объекта оценки в соответствии с федеральными стандартами оценки.

Цена представляет собой денежную сумму, запрашиваемую, предлагаемую или уплачиваемую участниками в результате совершенной или предполагаемой сделки.

Стоимость представляет собой меру ценности объекта для участников рынка или конкретных лиц, выраженную в виде денежной суммы, определенную на конкретную дату в соответствии с конкретным видом стоимости, установленным федеральными стандартами оценки.

Результат оценки (итоговая стоимость объекта оценки) представляет собой стоимость объекта, определенную на основе профессионального суждения оценщика для конкретной цели оценки с учетом допущений и ограничений оценки. Результат оценки выражается в рублях или иной валюте в соответствии с заданием на оценку с указанием эквивалента в рублях. Результат оценки *может* быть представлен в виде числа и (или) интервала значений, являться результатом математического округления.

Подход к оценке представляет собой совокупность методов оценки, основанных на общей методологии.

Метод оценки представляет собой последовательность процедур, позволяющую на основе существенной для данного метода информации определить стоимость объекта оценки.

Цель оценки представляет собой предполагаемое использование результата оценки, отражающее случаи обязательной оценки, установленные законодательством Российской Федерации, и (или) иные причины, в связи с которыми возникла необходимость определения стоимости объекта оценки.

Допущение представляет собой предположение, принимаемое как верное и касающееся фактов, условий или обстоятельств, связанных с объектом оценки, целью оценки, ограничениями оценки, используемой информацией или подходами (методами) к оценке.

Методические рекомендации по оценке представляют собой методические рекомендации по оценке, разработанные в целях развития положений утвержденных федеральных стандартов оценки и одобренные советом по оценочной деятельности при Минэкономразвития России.

Пользователями результата оценки, отчета об оценке могут являться заказчик оценки и иные лица в соответствии с целью оценки.

Существенность представляет собой степень влияния информации, допущений, ограничений оценки и проведенных расчетов на результат оценки. Существенность *может* не иметь количественного измерения. Для определения уровня существенности требуется профессиональное суждение в области оценочной деятельности.

В процессе оценки уровень существенности *может* быть определен в том числе для:

- информации, включая исходные данные (характеристики объекта оценки и его аналогов, рыночные показатели);
- проведенных расчетов, в частности, в случаях расхождений результатов оценки, полученных в рамках применения различных подходов и методов оценки;
- допущений и ограничений оценки.

Существенность зависит в том числе от цели оценки.

Наиболее эффективное использование представляет собой физически возможное, юридически допустимое и финансово обоснованное использование объекта, при котором стоимость объекта будет наибольшей.

Аренда - гражданско-правовой договор, в силу которого арендодатель (наймодатель) обязуется предоставить арендатору (нанимателю) определенное имущество во временное владение и пользование, а арендатор уплачивает за это арендную плату (ст. 606 ГК РФ)

Рыночная арендная плата - расчетная денежная сумма, за которую объект недвижимости может быть сдан в аренду на дату оценки при типичных рыночных условиях (п. 9 ФСО №7)

Арендная ставка – это сумма, которую арендатор должен заплатить на пользование 1 кв. метром арендуемой площади в течение месяца. (<https://redrenta.ru/information/arendnaja-stavka>)

Арендная плата - плата за пользование имуществом, порядок, условия и сроки внесения которой определяются договором аренды (ст. 614 ГК РФ)

Договор аренды - По договору аренды (имущественного найма) арендодатель (наймодатель) обязуется предоставить арендатору (нанимателю) имущество за плату во временное владение и пользование или во временное пользование. Плоды, продукция и доходы, полученные арендатором в результате использования арендованного имущества в соответствии с договором, являются его собственностью (ст. 606 ГК РФ).

10.3 Подходы к оценке

При проведении оценки используются сравнительный, доходный и затратный подходы. При применении каждого из подходов к оценке используются различные методы оценки. Оценщик может применять методы оценки, не указанные в федеральных стандартах оценки, с целью получения наиболее достоверных результатов оценки (ФСО №V, п.1).

В процессе оценки оценщик рассматривает возможность применения всех подходов к оценке, в том числе для подтверждения выводов, полученных при применении других подходов. При выборе подходов и методов оценки оценщику необходимо учитывать специфику объекта оценки, цели оценки, вид стоимости, достаточность и достоверность исходной информации, допущения и ограничения оценки. Ни один из подходов и методов оценки не является универсальным, применимым во всех случаях оценки. В то же время оценщик может использовать один подход и метод оценки, если применение данного подхода и метода оценки приводит к наиболее достоверному результату оценки с учетом доступной информации, допущений и ограничений проводимой оценки (ФСО №V, п.2).

При применении нескольких подходов и методов оценщик использует процедуру согласования их результатов. В случае существенных расхождений результатов подходов и методов оценки оценщик анализирует возможные причины расхождений, устанавливает подходы и методы, позволяющие получить наиболее достоверные результаты с учетом факторов, указанных в пункте 2 настоящего федерального стандарта оценки. Не следует применять среднюю арифметическую величину или иные математические правила взвешивания в случае существенных расхождений промежуточных результатов методов и подходов оценки без такого анализа. В результате анализа оценщик может обоснованно выбрать один из полученных результатов, полученных при использовании методов и подходов, для определения итоговой стоимости объекта оценки (ФСО №V, п.3).

10.4 Сравнительный подход

Сравнительный подход представляет собой совокупность методов оценки, основанных на сравнении объекта оценки с идентичными или аналогичными объектами (аналогами). Сравнительный подход основан на принципах ценового равновесия и замещения (ФСО №V, п.4).

Рассматривая возможность и целесообразность применения сравнительного подхода, оценщику необходимо учитывать объем и качество информации о сделках с объектами, аналогичными объекту оценки, в частности:

- 1) активность рынка (значимость сравнительного подхода тем выше, чем больше сделок с аналогами осуществляется на рынке);
- 2) доступность информации о сделках (значимость сравнительного подхода тем выше, чем надежнее информация о сделках с аналогами);
- 3) актуальность рыночной ценовой информации (значимость сравнительного подхода тем выше, чем меньше удалены во времени сделки с аналогами от даты оценки и чем стабильнее рыночные условия были в этом интервале времени);
- 4) степень сопоставимости аналогов с объектом оценки (значимость сравнительного подхода тем выше, чем ближе аналоги по своим существенным характеристикам к объекту оценки и чем меньше корректировок требуется вносить в цены аналогов) (ФСО №V, п. 5).

Методы сравнительного подхода основаны на использовании ценовой информации об аналогах (цены сделок и цены предложений). При этом оценщик может использовать ценовую информацию об объекте оценки (цены сделок, цена обязывающего предложения, не допускающего отказа от сделки).

Если сведения о совершенных сделках отсутствуют или их недостаточно для определения стоимости объекта оценки, оценщик может использовать цены предложений. Цена предложения представляет собой мнение одной из сторон потенциальной сделки, заинтересованной в более высокой цене, поэтому при проведении анализа цен предложений по аналогам оценщику следует учитывать:

- 1) возможную разницу между ценой сделки и ценой предложения;
- 2) период экспозиции аналога на рынке и изменение его цены за этот период (при наличии информации);
- 3) соответствие цены аналога его характеристикам в сопоставлении с другими предложениями на рынке, избегая завышенных или заниженных цен предложения. Поскольку сведения о предложениях не остаются неизменными, оценщику необходимо их документировать, чтобы обеспечить подтверждение этих данных в будущем (ФСО №V, п. 7).

Сравнение объекта оценки с аналогами может проводиться с использованием различных количественных параметров измерения объекта оценки, представляющих собой единицы сравнения. Например, единицами сравнения являются:

- 1) цена (или арендная ставка) за единицу площади или иную единицу измерения при оценке объектов недвижимости;
- 2) мультипликаторы (коэффициенты, отражающие соотношение между ценой и показателями деятельности организации) при оценке бизнеса;
- 3) цена на единицу производительности или мощности, массы, габаритных размеров при оценке машин и оборудования (ФСО №V, п. 8).

Основные этапы сравнительного подхода:

- 1) определение единиц сравнения, характерных для рынка объекта оценки;
- 2) выбор наиболее сопоставимых аналогов и расчет единиц сравнения для каждого из них;
- 3) сравнительный анализ количественных и качественных характеристик (сходства и различий) аналогов и объекта оценки;
- 4) внесение в значения единиц сравнения корректировок для устранения различий между объектом оценки и аналогами (при необходимости);
- 5) согласование скорректированных значений единиц сравнения или полученных на их основе показателей стоимости объекта оценки. Согласование проводится с учетом положений пункта 3 настоящего федерального стандарта оценки. При этом оценщик может обоснованно выбрать в качестве результата сравнительного подхода показатель стоимости, полученный на основе одного аналога или одной единицы сравнения, либо отказаться от применения показателя, полученного на основе какого-либо аналога или единицы сравнения.

В рамках сравнительного подхода при выборе аналогов следует:

- 1) учитывать достаточность и достоверность информации по каждому аналогу;
- 2) использовать при проведении анализа наиболее сопоставимые аналоги для того, чтобы вносить меньше корректировок;
- 3) учитывать, что сделки, совершенные ближе к дате оценки, более репрезентативны, чем сделки, совершенные в более ранний срок, особенно на нестабильных рынках;
- 4) рассматривать сделки, совершенные между независимыми сторонами;
- 5) учитывать, что ценовая информация по фактическим сделкам является лучшим основанием для определения стоимости, чем предложения к совершению сделки, если условия сделки соответствуют предпосылкам рыночной стоимости (ФСО №V, п. 10).

10.5 Доходный подход

Доходный подход представляет собой совокупность методов оценки, основанных на определении текущей стоимости ожидаемых будущих денежных потоков от использования объекта оценки. Доходный подход основан на принципе ожидания выгод (ФСО №V, п. 11).

Рассматривая возможность и целесообразность применения доходного подхода, оценщику необходимо учитывать:

- 1) способность объекта приносить доход (значимость доходного подхода выше, если получение дохода от использования объекта соответствует целям приобретения объекта участниками рынка);
- 2) степень неопределенности будущих доходов (значимость доходного подхода тем ниже, чем выше неопределенность, связанная с суммами и сроками поступления будущих доходов от использования объекта) (ФСО №V, п. 12).

В рамках доходного подхода применяются различные методы, основанные на прямой капитализации или дисконтировании будущих денежных потоков (доходов).

Определение стоимости объекта оценки при использовании метода прямой капитализации осуществляется путем деления дохода за один период (обычно год) на ставку капитализации.

В методе дисконтированных денежных потоков будущие денежные потоки по объекту оценки приводятся к текущей дате при помощи ставки дисконтирования, отражающей ожидаемую участниками рынка, или конкретными участниками сделки, или конкретным пользователем (в соответствии с

определяемым видом стоимости) ставку доходности (норму прибыли) на инвестиции с сопоставимым риском.

Основные этапы доходного подхода:

1) выбор вида денежного потока с учетом особенностей объекта оценки, например номинальный или реальный денежный поток, доналоговый или посленалоговый денежный поток, денежный поток с учетом (или без учета) заемных средств на собственный или инвестированный (общий) капитал;

2) определение денежного потока. В методе прямой капитализации денежный поток определяется за один период. В методе дисконтирования денежных потоков осуществляется: определение срока прогнозирования денежного потока (продолжительности прогнозного периода); прогноз денежного потока в течение срока прогнозирования; определение необходимости применения постпрогнозной (терминальной, остаточной) стоимости для объекта оценки по окончании срока прогнозирования денежных потоков и расчет соответствующей постпрогнозной стоимости с учетом особенностей объекта оценки;

3) определение ставки дисконтирования (ставки капитализации), соответствующей денежному потоку;

4) приведение прогнозных денежных потоков, в том числе постпрогнозной стоимости (при наличии), к текущей стоимости по ставке дисконтирования или капитализация денежного потока по ставке капитализации (ФСО №V, п. 16).

На выбор вида денежного потока влияет специфика объекта оценки и сложившаяся практика участников рынка. При этом ставка дисконтирования (ставка капитализации) должна соответствовать виду денежного потока в части его инфляционной (номинальный или реальный денежный поток), налоговой (доналоговый или посленалоговый денежный поток), валютной и иных составляющих отражать связанный с денежным потоком риск.

При выборе прогнозного периода учитываются:

1) оставшийся срок полезного использования объекта оценки;

2) период, на который доступна информация для составления прогноза;

3) период достижения стабильного темпа роста денежных потоков объекта оценки, после завершения которого возможно применить постпрогнозную стоимость. Для объектов оценки с сезонным или циклическим характером деятельности прогнозный период должен учитывать сезонность или включать полный цикл получения доходов соответственно (ФСО №V, п. 18).

При прогнозировании денежного потока следует осуществлять его сопоставление со следующими показателями:

1) ретроспективные показатели операционной, инвестиционной и финансовой деятельности (использования) объекта оценки;

2) ретроспективные и прогнозные показатели отрасли и (или) сегмента рынка; 3) прогнозный темп экономического роста региона или страны, в которой действует (используется) объект оценки.

Постпрогнозная стоимость представляет собой ожидаемую величину стоимости объекта оценки в конце прогнозного периода. Постпрогнозная стоимость определяется в случае, если объект оценки продолжит функционировать по окончании прогнозного периода. При расчете постпрогнозной стоимости следует учитывать:

1) срок полезного использования объекта оценки – неограниченный или ограниченный (например, для объектов с истощимыми запасами или ресурсами);

2) потенциал дальнейшего изменения (роста или снижения) денежных потоков за пределами прогнозного периода;

3) заранее определенную сумму денежных средств, ожидаемую к получению после завершения прогнозного периода;

4) циклический характер деятельности или использования объекта оценки (ФСО №V, п. 20).

При расчете постпрогнозной стоимости могут применяться различные методы, в частности:

1) модель Гордона, которая представляет собой модель постоянного роста, основанная на предположении, что стоимость объекта оценки будет изменяться (увеличиваться или уменьшаться) с

постоянным темпом в течение бесконечного периода времени в будущем. Данный метод подходит для объектов оценки с неограниченным или крайне продолжительным сроком полезного использования;

2) метод прямой капитализации. Данный метод подходит для оценки объектов с неограниченным или крайне продолжительным сроком полезного использования;

3) методы сравнительного подхода. Данные методы подходят для объектов оценки, как с неограниченным, так и с ограниченным сроком полезного использования;

4) метод расчета стоимости при ликвидации.

В случае если затраты превышают доход от утилизации или ликвидации, величина постпрогнозной стоимости может принимать отрицательные значения. Данный метод подходит для объектов оценки с ограниченным сроком полезного использования (ФСО №V, п. 21).

Ставка дисконтирования и ставка капитализации должны отражать риски получения прогнозируемого денежного потока с точки зрения участников рынка, конкретной сделки или пользователя (в соответствии с видом определяемой стоимости). Существуют различные методы определения ставки дисконтирования (ставки капитализации) с учетом специфики объекта оценки. При определении ставки дисконтирования (ставки капитализации) следует учитывать:

1) вид стоимости и соответствующие ему стороны сделки;

2) допущения оценки;

3) вид денежного потока, в частности его инфляционную (номинальный или реальный денежный поток), налоговую (доналоговый или посленалоговый денежный поток), валютную и иные составляющие;

4) факторы риска инвестирования в объект оценки, в частности связанные с его следующими особенностями:

- вид объекта оценки (недвижимость, движимое имущество, бизнес, обязательства и другие);

- сегмент рынка объекта оценки (географическое положение объекта оценки или рынка производимого с его использованием продукта);

- срок полезного использования объекта оценки; специфические риски объекта оценки.

В расчетах по доходному подходу необходимо не допускать двойного учета рисков, связанных с получением денежных потоков, и в будущих денежных потоках, и в ставке дисконтирования (капитализации) одновременно (ФСО №V, п. 23).

10.6 Затратный подход

Затратный подход представляет собой совокупность методов оценки, основанных на определении затрат, необходимых для воспроизводства или замещения объекта оценки с учетом совокупного обесценения (износа) объекта оценки и (или) его компонентов. Затратный подход основан на принципе замещения.

Рассматривая возможность и целесообразность применения затратного подхода, оценщик должен учитывать:


1) возможность для участников рынка создать объект, обладающий такой же полезностью, что и объект оценки, – значимость подхода высокая, когда у участников рынка есть возможность создать объект без значительных юридических ограничений, настолько быстро, что участники рынка не захотят платить значительную премию за возможность немедленного использования оцениваемого актива при его покупке;

2) надежность других подходов к оценке объекта – наиболее высока значимость затратного подхода, когда объект не генерирует непосредственно доход и является специализированным, то есть не продается на рынке отдельно от бизнеса или имущественного комплекса, для которого был создан (ФСО №V, п. 25).

В рамках затратного подхода применяются следующие методы:

1) метод затрат воспроизводства или затрат замещения;

2) метод суммирования стоимости компонентов в составе объекта оценки.



Затраты замещения (стоимость замещения) представляют собой текущие затраты на создание или приобретение объекта эквивалентной полезности без учета его точных физических свойств. Обычно затраты замещения относятся к современному аналогичному объекту, обеспечивающему равноценную полезность, имеющему современный дизайн и произведенному с использованием современных экономически эффективных материалов и технологий.

28. Затраты воспроизводства (стоимость воспроизводства) представляют собой текущие затраты на воссоздание или приобретение точной копии объекта. Расчет на основе затрат воспроизводства целесообразно применять в следующих случаях:

- 1) полезность рассматриваемого объекта может быть обеспечена только точной его копией;
- 2) затраты на создание или приобретение современного аналога больше, чем затраты на создание точной копии рассматриваемого объекта (ФСО №V, п. 28).

Основные этапы методов затрат воспроизводства и затрат замещения:

- 1) расчет всех затрат участников рынка на приобретение или создание точной копии объекта оценки (затраты на воспроизводство) или актива с аналогичной полезностью (затраты на замещение);
- 2) определение наличия и величины совокупного обесценения (износа) в связи с физическим износом, функциональным (моральным, технологическим) устареванием (износом) и экономическим (внешним) обесценением объекта оценки;
- 3) вычет совокупного обесценения (износа) из общей суммы затрат воспроизводства или замещения для определения стоимости объекта оценки (ФСО №V, п. 28).

Метод суммирования основан на суммировании стоимостей всех компонентов, входящих в состав объекта оценки, когда стоимость каждого компонента определяется различными подходами с учетом специфики компонента. В оценке бизнеса этот метод носит название метода чистых активов.

Элементы затрат воспроизводства и замещения могут различаться в зависимости от вида объекта оценки и допущений оценки и обычно включают прямые и косвенные затраты, возникающие в процессе воспроизводства или замещения объекта на дату оценки. При расчете затрат воспроизводства и затрат замещения могут учитываться затраты на привлечение финансирования на период строительства и прибыль предпринимателя.

При определении затрат на воспроизводство или замещение необходимо рассмотреть возможность использования фактических затрат, произведенных при создании объекта оценки или аналогичного объекта, проанализировать и при необходимости применить корректировки:

- 1) на изменение цен на элементы затрат в период между датой, когда были произведены соответствующие затраты, и датой оценки;
- 2) на нетипичные дополнительные затраты или экономию средств, которые отражены в фактических затратах, но не возникнут при создании точной копии объекта оценки или объекта с аналогичной полезностью;
- 3) на соответствие фактически произведенных затрат рыночным данным (ФСО №V, п. 32).

Различают следующие виды обесценения (износа, устаревания):

- 1) физический износ, который представляет собой снижение стоимости объекта в результате ухудшения физического состояния и (или) утраты физических свойств из-за естественного физического старения и (или) в процессе использования (эксплуатации);
- 2) функциональное устаревание (износ), которое представляет собой снижение стоимости объекта в связи с его несоответствием современным аналогам и (или) снижением технико-экономической эффективности его использования (эксплуатации): более низкая производительность, худшие параметры продукции и (или) технологического процесса, устаревание дизайна, более высокий уровень эксплуатационных расходов и другие факторы;
- 3) экономическое (внешнее) обесценение, которое представляет собой снижение стоимости объекта, вызванное факторами, внешними по отношению к объекту, экономическими и (или) локальными факторами, в частности: избыток предложения подобных объектов на рынке, снижение спроса на производимую с использованием объекта продукцию, рост издержек производства, неблагоприятное влияние изменений факторов, характеризующих окружение объекта недвижимости. Действие данного вида обесценения может быть временным или постоянным (ФСО №V, п. 33).

10.7 Обоснование использования подходов к оценке

Три подхода к оценке недвижимости раскрывают различные аспекты ее полезности.

С точки зрения затратного подхода за продаваемый объект недвижимости нецелесообразно платить больше, чем будет стоить строительство нового объекта аналогичной полезности в приемлемые сроки.

С позиций доходного подхода стоимость объекта недвижимости определяется возможностями инвестирования в другие объекты аналогичной полезности, т.е. в объекты, приносящие примерно одинаковый поток доходов.

С точки зрения сравнительного подхода рациональный покупатель не заплатит за объект недвижимости выше цены сопоставимого объекта, обладающего той же полезностью.

При определении рыночной стоимости объекта недвижимости позиции каждого из подходов к оценке должны оказывать постоянное, устойчивое и значительное влияние на мотивацию потенциального покупателя объекта недвижимости, т.е. на величину стоимости объекта. Данная мотивация должна быть типичной для потенциального покупателя.

Затратный подход. Затратный подход к оценке недвижимости применяется преимущественно в случаях, когда не имеется достаточной информации о сделках купли-продажи аналогичной недвижимости или при специфичном функциональном назначении объектов недвижимости. Затратный подход отражает текущий уровень цен в строительстве, накопленный износ здания.

Поскольку, в соответствии с ФСО №7 п. 24 (а), затратный подход рекомендуется применять для оценки объектов недвижимости - земельных участков, застроенных объектами капитального строительства, или объектов капитального строительства, но не их частей, например, жилых и нежилых помещений, в настоящем Отчете Оценщик не применял затратный подход для оценки рыночной стоимости объекта оценки.

Сравнительный подход. Для применения сравнительного подхода были проанализированы открытые для публичного доступа источники информации. На вторичном рынке представлено достаточное количество аналогов для оцениваемого объекта, сопоставимых по основным характеристикам с объектом оценки, в связи с этим:

Оценщик посчитал возможным использовать метод сравнения продаж в рамках сравнительного подхода для определения величины арендной платы за объект оценки.

Доходный подход. Для применения доходного подхода были проанализированы открытые для публичного доступа источники информации. На вторичном рынке представлено достаточное количество аналогов для оцениваемых объектов, сопоставимых по основным характеристикам с объектом оценки, но поскольку на рынке объекта оценки имеется достаточное количество объектов-аналогов для расчета рыночной арендной платы в рамках сравнительного подхода, Оценщик решил отказаться от применения доходного подхода, поскольку определение рыночной арендной платы доходным подходом не обладает достаточной степенью достоверности и не отражает в достаточной степени рыночных тенденций.

11 РАСЧЕТ РЫНОЧНОЙ СТОИМОСТИ ОБЪЕКТА ОЦЕНКИ СРАВНИТЕЛЬНЫМ ПОДХОДОМ

Сравнительный подход – это рыночный подход, в основе которого лежат три принципа: спроса и предложения, замещения, взноса.

Принцип спроса и предложения. Спрос на объекты имущества – это реальная потребность на них. Предложение – это количество объектов, которое имеется на рынке и предлагается за определенными ценами. Чем ниже спрос и выше предложение, тем ниже стоимость объекта, и наоборот, если спрос и предложения уравновешены, то рыночная стоимость объекта стабилизируется.

Принцип замещения. Принцип замещения свидетельствует, что рациональный покупатель не заплатит за объект оценки больше стоимости аналогичного объекта, который имеет такую же полезность, как и данный объект. Максимальная стоимость объекта оценки определяется наименьшей стоимостью, за которую может быть приобретенный другой аналогичный объект с такой же полезностью. Принцип замещения является основным при использовании рыночного подхода.

Принцип взноса. Взнос – это сумма, на которую увеличивается или уменьшается стоимость объекта или чистый доход от него в результате наличия или отсутствия какого-нибудь дополнительного фактора производства. Увеличение капиталовложений в основные части производства предполагают увеличение дохода до определенной границы, после которой прирост дохода становится меньше, чем прирост капиталовложений.

В рамках сравнительного подхода используется метод сравнения продаж, основывающийся на принципе замещения. Другими словами, метод имеет в своей основе предположение, что благоразумный покупатель за выставленную на продажу недвижимость заплатит не большую сумму, чем та, за которую можно приобрести аналогичный по качеству и пригодности объект.

Данный метод включает сбор данных о рынке продаж и предложений по объектам недвижимости, сходных с оцениваемым. Цены на объекты-аналоги затем корректируются с учетом параметров, по которым эти объекты отличаются от оцениваемого объекта. После корректировки цен их можно использовать для определения рыночной стоимости оцениваемой собственности.

Сравнительный подход к оценке стоимости недвижимости включает следующие этапы:

- Изучение рынка и выбор листингов (предложений на продажу) объектов недвижимости, которые наиболее сопоставимы с оцениваемым объектом по основным ценообразующим параметрам.
- Сбор и проверка информации по каждому оцениваемому объекту (о цене предложения, дате выставления объектов-аналогов на продажу, физических характеристиках, местоположении объектов и др.).
- Сравнение каждого объекта-аналога с оцениваемым объектом недвижимости по ценообразующим параметрам (местоположению, физическим характеристикам, условиям продажи и др.).
- Корректировка листинговых цен по каждому сопоставимому объекту в соответствии с имеющимися различиями между ними и оцениваемым объектом. Величины поправок к ценам определяются на основе анализа рынка с использованием метода «сопоставимых пар», регрессионного анализа и других методов.
- Согласование скорректированных цен сопоставимых объектов недвижимости и определение показателя стоимости оцениваемого объекта. Подбор объектов, сопоставимых по характеристикам.

11.1 Подбор объектов-аналогов

Оценщиками были проанализированы факты предложений к аренде объектов недвижимости, сопоставимых по своим характеристикам с объектом оценки.

Принцип сопоставимости основан на установлении сходства показателей по трем уровням: функциональное сходство, конструктивное сходство и параметрическое сходство.

Кроме того, Оценщиком была проанализирована информация по ценам предложений (публичных оферт) объектов недвижимости, сопоставимых по своим характеристикам с объектами оценки. Такой подход, по мнению Оценщика, оправдан с той точки зрения, что потенциальный покупатель прежде, чем принять решение о покупке объекта недвижимости анализирует текущее рыночное предложение и придет к заключению о возможной цене предлагаемого помещения, учитывая все его достоинства и недостатки относительно объектов сравнения. Таким образом, Оценщиком в процессе расчетов были использованы данные, именуемые в ГК РФ как «оферта» и «публичная оферта» (Ст. 435 и 437). Следовательно, Оценщик гипотетически (с учетом соответствующих корректировок) предполагал, что лицо, "сделавшее предложение, считает себя заключившим договор с адресатом, которым будет принято предложение".

Информация о сделках купли-продажи и фактах предложений аналогов является достаточной и достоверной. Выбранные объекты-аналоги сопоставимы с оцениваемым объектом по основным ценообразующим параметрам:

- Назначение.
- Местоположение.
- Передаваемые права.

В приложениях к настоящему Отчету приведены копии материалов, опубликованных на сайте в сети Интернет, содержащие сведения об объектах-аналогах. Обоснование отбора объектов-аналогов и их краткая характеристика представлены в таблицах ниже.

Таблица 10. Описание объектов-аналогов

Наименование	Аналог №1	Объект-аналог №2	Объект-аналог №3	Объект-аналог №4
Назначение	Торгового назначения	Торгового назначения	Торгового назначения	Торгового назначения
Описание	<p>коммерческое помещение 73 м2. Вход с улицы, первая линия набережной Канала Грибоедова д.74.</p> <p>Помещение находится в выгодном расположении пешая народная тропа. Люди от метро ходят в сторону Мариинского театра и дальше к Никольской церкви.</p> <p>Арендодатель очень надёжный много лет помещение использовалось под Салон красоты и студию загара. Активный трафик людей 60 100 человек в минуту.</p> <p>Помещение сухое, тёплое. Имеется санузел.</p> <p>Сдаётся на длительный срок. Возможно зарегистрировать договора в россреестре. Обеспечительный платёж - 1 мес.</p>	<p>Предлагается в аренду универсальное помещение в 5 минутах от метро Сенная, общей площадью 100 м. кв., расположенное в Адмиралтейском районе, по адресу Апраксин пер., дом 3., прямо напротив входа на Апраксин рынок. Помещение находится на первом этаже, вход с Апраксина пер., 6 витринных окон, высота потолков 3м., установлена система видео наблюдения.</p> <p>Арендная ставка составляет 260000 рублей за месяц. Без комиссии!!!</p>	<p>ID 2733</p> <p>СРОЧНО сдаю отличное коммерческое помещение с ремонтом</p> <p>Два входа, окна во двор и на набережную р.ФОНТАНКИ</p> <p>Субаренда</p> <p>Высота потолка 2.62 м.</p> <p>Санузел.</p> <p>15 Квт</p> <p>Договоры со всеми контролирующими организациями</p> <p>+ Престижный Адмиралтейский район</p> <p>До станции метро Сенная площадь 3 минуты пешком.</p> <p>Подойдет под парикмахерскую, ателье одежды, кондитерская, бытовые услуги, фитнес, цветы, фрукты, зал, ломбард, продукты, магазин, шоурум, фотостудия, мастерская, детский клуб, детский магазин, детский сад, зоомагазин, зоотовары, обувь, одежда, оптика, пункт выдачи.</p> <p>Остались вопросы? С удовольствием на них отвечу по телефону</p>	<p>Сдаю коммерческое помещение 142 м2 по адресу ул. Садовая, 44. Аренда от собственника. Помещение на трафике - рядом с Сенной площадью, проходимость отличная.</p> <p>Расположено на 1 линии, 1 этаж, вход и окна с фасада, прямо у остановки общественного транспорта</p> <p>Стоимость, условия сделки:</p> <p>Месячный платеж 450 000 руб./мес.;</p> <p>Обеспечительный платеж: 100%;</p> <p>Срок договора: длительный (от 11 мес.).</p> <p>Основные характеристики:</p> <p>Площадь – 142 м2;</p> <p>Этаж - 1;</p> <p>м. Садовая, 200 метров</p> <p>м. Спасская, 300 метров</p> <p>м. Сенная площадь, 300 метров</p> <p>Описание:</p> <ul style="list-style-type: none"> • В настоящее время помещение готово для сдачи в аренду; • Высокий пешеходный и автомобильный трафик; • Витринные окна; • Вывеска, место под рекламу; • Отдельный вход с улицы; • Все коммуникации: водоснабжение, канализация, теплоснабжение, электроснабжение 25 кВт и вентиляция свеча!; • Юр. статус владельца - собственность. Собственник __ лицо. <p>Подойдет под торговлю или общепит.</p> <p>Номер объекта: #150/556359/10747</p>
Передаваемые права	Право временного владения (пользования)	Право временного владения (пользования)	Право временного владения (пользования)	Право временного владения (пользования)



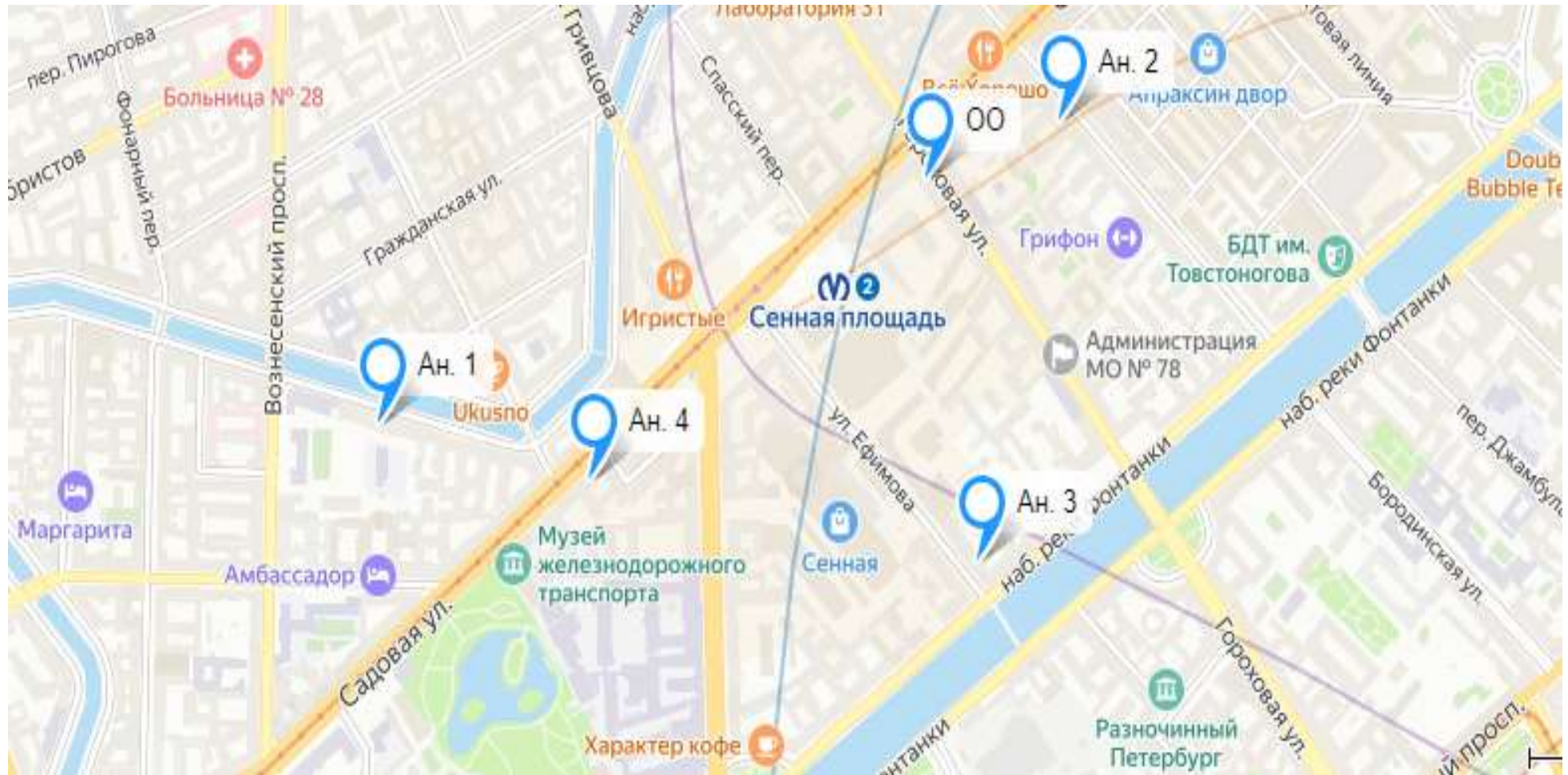
➤ Новосибирская Оценочная Компания

Наименование	Аналог №1	Объект-аналог №2	Объект-аналог №3	Объект-аналог №4
Условия финансирования сделки	Рыночные	Рыночные	Рыночные	Рыночные
Дата сделки/предложения	Актуально на дату оценки	Актуально на дату оценки	Актуально на дату оценки	Актуально на дату оценки
Характер цены	Предложение	Предложение	Предложение	Предложение
Местоположение	Санкт-Петербург, наб. канала Грибоедова, 74	Санкт-Петербург, Апраксин пер., 3	Санкт-Петербург, р-н Адмиралтейский, Сенной, ул. Ефимова, 6	Санкт-Петербург, Садовая улица, 44
Расположение относительно красной линии	Красная линия	Красная линия	Красная линия	Красная линия
Этаж расположения	1	1	Цоколь*	1
Отдельный вход с улицы	есть	есть	есть	есть
Физическое состояние здания	Удовлетворительное	Удовлетворительное	Удовлетворительное	Удовлетворительное
Состояние отделки объекта оценки	Среднее состояние	Среднее состояние	Среднее состояние	Среднее состояние
Общая площадь, кв. м	73,2	100,0	98,6	142,0
Арендная ставка, руб. / мес. /кв.м.	2 732	2 490	2 535	3 169
Наличие НДС	с НДС	с НДС	с НДС	с НДС
Арендная ставка, руб. / мес. /кв.м. с учетом НДС	2 732	2 490	2 535	3 169
Тип объекта	Встроенное	Встроенное	Встроенное	Встроенное
Коммунальные платежи	Не включены	Не включены	Не включены	Не включены
Источник информации	https://www.avito.ru/sankt-peterburg/kommercheskaya_nedvizhimost/torgovaya_ploschad_7_3_m_3479468746	https://www.avito.ru/sankt-peterburg/kommercheskaya_nedvizhimost/svobodnogo_naznacheniya_10_0_m_2909839345	https://spb.cian.ru/rent/commercial/292282754/	https://spb.domclick.ru/card/rent_free_purpose_1587521343

*-принято согласно осмотру фото в объявлении



➤ Новосибирская Оценочная Компания



Источник: Яндекс карты



11.2 Выбор единицы сравнения

После анализа рыночной ситуации относительно сделок купли-продажи объектов недвижимости рассматриваемого типа необходимо определить единицу сравнения

В качестве единиц сравнения можно выделить цены за:

- 1 м² общей или полезной площади жилого, офисного, торгового или гостиничного здания, коттеджа, дачи, квартиры и т.д.;
- Комнату, квартиру или объект недвижимости.

Наиболее распространенной единицей сравнения для российских условий в настоящее время является цена за 1 квадратный метр общей или полезной площади.

В настоящем Отчете объектами оценки являются помещение коммерческого назначения, в качестве единицы сравнения принят показатель – квадратный метр, что обусловлено следующим:

- Данная единица сравнения используется покупателями и продавцами, а также другими специалистами на данном сегменте рынка.
- Данная единица сравнения является общей для объекта оценки и объектов-аналогов («общий знаменатель»).
- Данная единица сравнения является удельной характеристикой (удельной ценой), что существенно ослабляет зависимость этой характеристики от общего количества ценообразующего фактора.

11.3 Техника корректировок


Характер и степень отличий аналога от оцениваемого объекта недвижимости устанавливаются в разрезе элементов сравнения путем прямого сопоставления каждого аналога с объектом оценки. При этом предполагается, что сделка с объектом оценки будет совершена исходя из сложившихся на рынке характеристик сделок с объектами недвижимости. Корректировки цен аналогов по элементам сравнения могут быть определены как для цены единицы измерения аналога (например, квадратный метр, кубический метр), так и для цены аналога в целом. Корректировки цен могут рассчитываться в денежном или процентном выражении.

Величины корректировок цен, как правило, определяются следующими способами:

- прямым попарным сопоставлением цен аналогов, отличающихся друг от друга только по одному элементу сравнения, и определением на базе полученной таким образом информации корректировки по данному элементу сравнения;
- прямым попарным сопоставлением дохода двух аналогов, отличающихся друг от друга только по одному элементу сравнения, и определения путем капитализации разницы в доходах корректировки по данному элементу сравнения;
- корреляционно – регрессионным анализом связи между изменением элемента сравнения и изменением цен аналогов (цен единиц измерения аналогов), и определением уравнения связи между значением элемента сравнения и величиной рыночной стоимости земельного участка;
- определением затрат, связанных с изменением характеристики элемента сравнения, по которому аналог отличается от объекта оценки;
- экспертным обоснованием корректировок цен аналогов.

11.4 Определение элементов сравнения

В соответствии с ФСО №7 (Раздел VII. «Подходы к оценке» п. 22г): «При применении метода корректировок каждый объект-аналог сравнивается с объектом оценки по ценообразующим факторам (элементам сравнения), выявляются различия объектов по этим факторам, и цена объекта-аналога или ее удельный показатель корректируется по выявленным различиям с целью дальнейшего определения стоимости объекта оценки. При этом корректировка по каждому элементу сравнения основывается на принципе вклада этого элемента в стоимость объекта».



В соответствии с ФСО №7 (Раздел VII. «Подходы к оценке» п. 22е): «Для сравнения объекта оценки с другими объектами недвижимости, с которыми были совершены сделки или которые представлены на рынке для их совершения, обычно используются следующие элементы сравнения:

- передаваемые имущественные права, ограничения (обременения) этих прав;
- условия финансирования состоявшейся или предполагаемой сделки (вид оплаты, условия кредитования, иные условия);
- условия продажи (нетипичные для рынка условия, сделка между аффилированными лицами, иные условия);
- условия рынка (изменения цен за период между датами сделки и оценки, скидки к ценам предложений, иные условия);
- вид использования и (или) зонирование;
- местоположение объекта;
- физические характеристики объекта, в том числе свойства земельного участка, состояние объектов капитального строительства, соотношение площади земельного участка и площади его застройки, иные характеристики;
- экономические характеристики (уровень операционных расходов, условия аренды, состав арендаторов, иные характеристики);
- наличие движимого имущества, не связанного с недвижимостью;
- другие характеристики (элементы), влияющие на стоимость».

11.5 Описание и расчет корректировок

Объект оценки и объекты-аналоги сопоставимы по объему передаваемых имущественных прав, условиям финансирования, условиям продажи, наличию обременений, соответственно, корректировки по данным элементам сравнения не применялись.

Корректировка на коммунальные и эксплуатационные платежи

Таблица 15. Доля расходов арендатора в величине валовой арендной ставки объектов торговой недвижимости, усредненные по городам России, и границы доверительных интервалов

Наименование коэффициента	Среднее значение	Доверительный интервал	
Коммунальные платежи			
Электричество	6,4%	6,7%	7,2%
Водоснабжение и канализация	3,1%	2,5%	3,6%
Отопление	6,1%	5,1%	7,0%
Итого коммунальные платежи	15,6%	13,3%	17,8%
Эксплуатационные платежи			
Уборка внутренних помещений	3,7%	3,2%	4,2%
Интернет и средства связи	2,5%	2,1%	2,8%
Охрана и обеспечение безопасности	3,8%	3,2%	4,5%
Текущий (мелкий) ремонт	3,6%	2,9%	4,2%
Итого эксплуатационные платежи	13,6%	11,4%	15,7%
Итого типовые расходы арендатора	29,2%	24,7%	33,5%

Источник: Справочник оценщика недвижимости - 2022. «Операционные расходы при эксплуатации коммерческой недвижимости. Состав арендной ставки. Типовые расходы собственника и арендатора». Нижний Новгород 2022 г. Приволжский центр методического и информационного обеспечения оценки, под ред. Лейфера Л. А.

Таблица 11. Расчет корректировки на коммунальные платежи

	Аналог №1	Аналог №2	Аналог №3	Аналог №4
Арендная ставка	Не включены	Не включены	Не включены	Не включены
Арендная плата, руб./кв.м./мес.	2 732	2 490	2 535	3 169
% арендной ставки объекта-аналога от валовой арендной ставки	70,8	70,8	70,8	70,8
% арендной ставки объекта оценки от валовой арендной ставки	70,8	70,8	70,8	70,8
Корректировка на состав арендной ставки	0,00%	0,00%	0,00%	0,00%
Арендная плата после корректировки, руб./кв.м./мес.	2 732	2 490	2 535	3 169

Корректировка на условия рынка (дата предложения)

Корректировка на изменения цен за период между датами предложения и оценки

Условиями рынка определяется изменение ставок аренды на недвижимость за промежуток времени от момента совершения сделки с объектом-аналогом до даты оценки. Корректировке подлежат различия в рыночных арендных ставках на объекты недвижимости, имеющие назначение, аналогичное объекту оценки, но переданные ранее от продавца к покупателю в момент, «отстоящий» от момента оценки более чем на один месяц. Приближенная оценка величины поправки на время сделки с объектом-аналогом осуществляется на основе анализа изменения во времени индекса инфляции, цен на строительную продукцию, а также цен сделок с недвижимостью в различных сегментах рынка.

Корректировка не требуется.

Корректировка на скидки к ценам предложений

По мнению оценщиков, объявленные арендные ставки объектов-аналогов должны быть подвергнуты корректировке в связи с неизбежным процессом их снижения во время торгов.

Таблица 448. Значения скидки на торг по мнению экспертов-оценщиков, усредненные по городам России, и границы доверительных интервалов

Класс объектов	Активный рынок		
	Среднее	Доверительный интервал	
Цены предложений объектов			
1. Высококласные офисы (Офисы классов А, В)	7.5%	7.0%	8.0%
2. Офисные объекты класса С и ниже	9.6%	9.1%	10.2%
3. Торговые центры (ТЦ, ТК, ТРК) и помещения в них	7.5%	6.9%	8.1%
4. Стрит-ритейл	9.0%	8.4%	9.6%
5. Объекты свободного назначения	10.0%	9.5%	10.5%
6. Недвижимость, предназначенная для ведения определенного вида бизнеса	11.5%	10.7%	12.3%
Арендные ставки объектов			
1. Высококласные офисы (Офисы классов А, В)	7.5%	7.0%	8.0%
2. Офисные объекты класса С и ниже	8.5%	7.9%	9.1%
3. Торговые центры (ТЦ, ТК, ТРК) и помещения в них	7.5%	7.0%	8.0%
4. Стрит-ритейл	8.0%	7.5%	8.5%
5. Объекты свободного назначения	9.0%	8.4%	9.6%
6. Недвижимость, предназначенная для ведения определенного вида бизнеса	10.3%	9.4%	11.1%

Источник: Справочник оценщика недвижимости – 2021 «Офисно-торговая недвижимость и сходные типы объектов. Корректирующие коэффициенты и скидки для сравнительного подхода» Нижний Новгород 2021 г. Приволжский центр методического и информационного обеспечения оценки, Лейфер Л. А

Корректировка принята для всех аналогов в размере «-8,0%».

Корректировка на вид использования

Корректировка применяется в случае, если вид использования аналогов отличается от вида использования объектов оценки.

Введение корректировки на вид использования не требуется, объект оценки и объекты - аналоги №1-4 являются помещениями торгового назначения.

Корректировка на местоположение

Местоположение определяет влияние внешних факторов на стоимость объекта недвижимости. Поправка на местоположение необходима в том случае, если характер прилегающей территории рассматриваемого объекта и сопоставимого объекта резко различаются.

Существенными различиями являются преимущества и недостатки территориального расположения конкретного объекта: уровень социально-экономического развития население, уровень дохода и платежеспособность потенциальных потребителей в данном населенном пункте и прилегающей территории, а также расположение относительно основных транспортных магистралей.

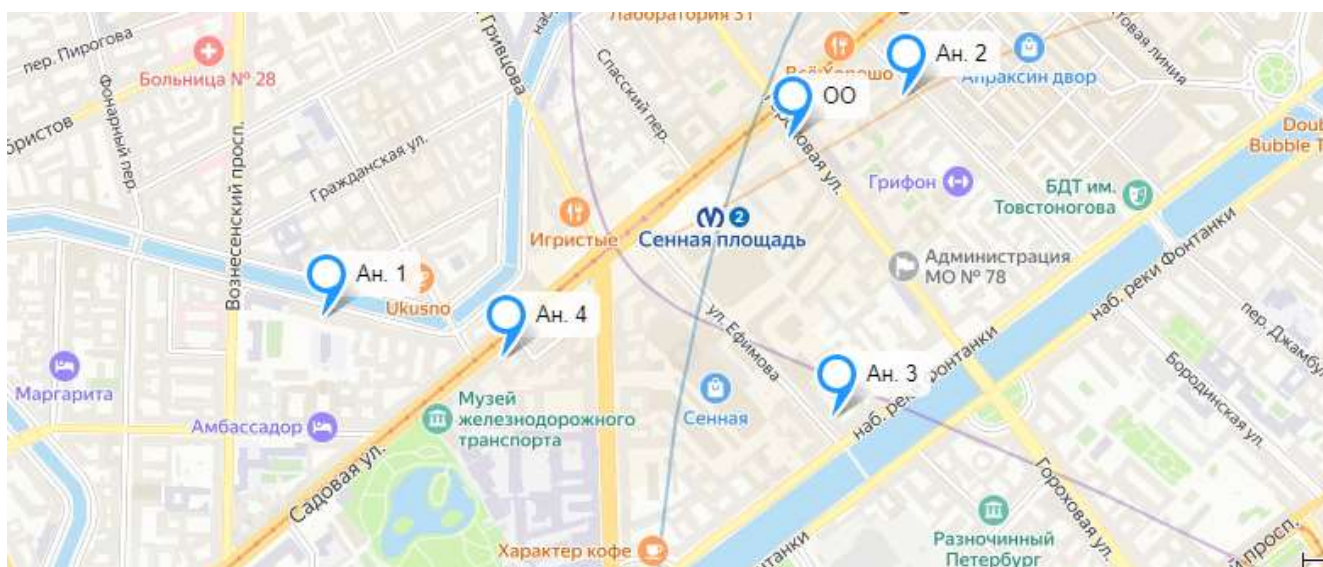


Рисунок 4. Местоположение объекта оценки и объектов-аналогов <https://yandex.ru/map-constructor>

Таблица 12. Значения территориальных коэффициентов, усредненные по городам России, и границы доверительных интервалов, на основании экспертного опроса

Отношение цен/арендных ставок офисно-торговых объектов по районам области по отношению к областному центру	Среднее значение	Доверительный интервал	
Удельная цена			
Областной центр	1.00	1.00	1.00
Населенные пункты в ближайшей окрестности областного центра	0.81	0.80	0.82
Райцентры с развитой промышленностью	0.72	0.70	0.73
Райцентры сельскохозяйственных районов	0.60	0.58	0.61
Прочие населенные пункты	0.48	0.46	0.50
Удельная арендная ставка			
Областной центр	1.00	1.00	1.00
Населенные пункты в ближайшей окрестности областного центра	0.81	0.80	0.83
Райцентры с развитой промышленностью	0.72	0.71	0.73
Райцентры сельскохозяйственных районов	0.61	0.59	0.62
Прочие населенные пункты	0.49	0.48	0.51

Источник: Справочник оценщика недвижимости – 2021 «Офисно-торговая недвижимость и сходные типы объектов. Корректирующие коэффициенты и скидки для сравнительного подхода» Нижний Новгород 2021 г. Приволжский центр методического и информационного обеспечения оценки, Лейфер Л. А

В настоящем Отчете корректировка на местоположение – статус населенного пункта не требуется, объект оценки и объекты-аналоги №№1-4 находятся в областном центре.

составлено на октябрь 2021 г.

10.1.2. Объекты торговой недвижимости

Таблица 68. Значения территориальных коэффициентов, усредненные по городам России, и границы доверительных интервалов по элементу сравнения "Местонахождение в пределах города"

Отношение цен/арендных ставок торговых объектов по районам города по отношению к самому дорогому району	Среднее значение	Доверительный интервал	
Удельная цена			
исторический центр города	1,00	1,00	1,00
центры деловой активности	0,91	0,88	0,93
многоквартирная жилая застройка	0,82	0,78	0,86
среднеэтажная жилая застройка	0,80	0,76	0,83
зона автомагистралей	0,74	0,70	0,78
окраины промзоны	0,69	0,63	0,75
Удельная арендная ставка			
исторический центр города	1,00	1,00	1,00
центры деловой активности	0,90	0,80	1,00
многоквартирная жилая застройка	0,80	0,70	0,91
среднеэтажная жилая застройка	0,77	0,67	0,86
зона автомагистралей	0,73	0,61	0,86
окраины промзоны	0,66	0,55	0,77

Источник: Справочник оценщика недвижимости – 2021 «Офисно-торговая недвижимость и сходные типы объектов. Корректирующие коэффициенты и скидки для сравнительного подхода» Нижний Новгород 2021 г. Приволжский центр методического и информационного обеспечения оценки, Лейфер Л. А

В настоящем Отчете корректировка на местоположение – расположение по районам не требуется, объект оценки и объекты-аналоги №№1-4 находятся в схожих по социально-экономическим параметрам районах.

Корректировка на расположение относительно красной линии

Расположение объектов оценки и объектов-аналогов относительно красной линии можно увидеть на рисунке выше.

10.2.2. Объекты торговой недвижимости

Значения корректировок, усредненные по городам России

Таблица 84. Значения корректировок, усредненные по городам России, и границы доверительных интервалов

Наименование коэффициента	Среднее значение	Доверительный интервал	
Удельная цена			
Отношение удельной цены объекта, расположенного внутри квартала, к удельной цене такого же объекта, расположенного на красной линии	0,90	0,88	0,92
Удельная арендная ставка			
Отношение удельной арендной ставки объекта, расположенного внутри квартала, к удельной цене такого же объекта, расположенного на красной линии	0,90	0,89	0,91

Источник: Справочник оценщика недвижимости – 2021 «Офисно-торговая недвижимость и сходные типы объектов. Корректирующие коэффициенты и скидки для сравнительного подхода» Нижний Новгород 2021 г. Приволжский центр методического и информационного обеспечения оценки, Лейфер Л. А

В настоящем Отчете корректировка на расположение относительно красной линии не требуется, объект оценки и объекты-аналоги №№1-4 находятся расположены на красной линии.

Расстояние до ближайшей остановки/метро

Таблица 113. Средние значения диапазонов (расстояние до ближайшего метро (метров)), и средняя удельная цена аренды (руб./кв.м. общей площади объекта недвижимости), с распределением по кластерам и указанием количества данных, попавших в каждый кластер, г. Санкт-Петербург

Расстояние до ближайшего метро (метров)	Поправочный коэффициент
от 0 до 650	1.00
от 650 до 1200	0.83
от 1200 до 2000	0.77
от 2000 до 5000	0.77

Источник: «Справочник оценщика недвижимости – 2021 «Офисно-торговая недвижимость и сходные типы объектов. Корректирующие коэффициенты и скидки для сравнительного подхода по состоянию на октябрь 2021 г.», под ред. Лейфера Л.А. (Нижний Новгород 2021)

Таблица 12. Расчет корректировки на расстояние до ближайшей остановки/метро

Наименование	Объект оценки	Аналог №1	Аналог №2	Аналог №3	Аналог №4
Расстояние до ближайшей остановки/метро	Ст. м. "Сенная" (ориентировочно на расстоянии 200 м.)	Ст. м. "Садовая" (ориентировочно на расстоянии 400 м.)	Ст. м. "Сенная" (ориентировочно на расстоянии 350 м.)	Ст. м. "Садовая" (ориентировочно на расстоянии 350 м.)	Ст. м. "Садовая" (ориентировочно на расстоянии 250 м.)
Коэффициент	1,00	1,00	1,00	1,00	1,00
Корректировка, %		0,00	0,00	0,00	0,00

Корректировка на общую площадь

Таблица 234. Корректирующие коэффициенты на фактор масштаба для объектов торгового назначения, г. Санкт-Петербург, арендные ставки

Общая площадь, кв.м.	Объект аналог						
	от 0 до 50	от 50 до 125	от 125 до 300	от 300 до 750	от 750 до 1500	от 1500	
от 0 до 50	1,00	1,04	1,09	1,09	1,17	1,26	
от 50 до 125	0,96	1,00	1,04	1,05	1,12	1,21	
от 125 до 300	0,92	0,96	1,00	1,01	1,08	1,16	
от 300 до 750	0,91	0,95	0,99	1,00	1,07	1,15	
от 750 до 1500	0,85	0,89	0,93	0,93	1,00	1,08	
от 1500	0,79	0,83	0,86	0,87	0,93	1,00	

Источник: Справочник оценщика недвижимости – 2021 «Офисно-торговая недвижимость и сходные типы объектов. Корректирующие коэффициенты и скидки для сравнительного подхода» Нижний Новгород 2021 г. Приволжский центр методического и информационного обеспечения оценки, Лейфер Л. А




Таблица 13. Расчет корректировки на площадь

Наименование	Объект оценки	Объект-аналог №1	Объект-аналог №2	Объект-аналог №3	Объект-аналог №4
Площадь, кв.м.	60,40	73,20	100,00	98,60	142,00
Диапазон, кв.м.	От 50 до 125	От 50 до 125	От 50 до 125	От 50 до 125	От 125 до 300
Коэффициент	1,00	1,00	1,00	1,00	1,04
Корректировка, %		0,00	0,00	0,00	4,00

Корректировка на тип парковки

Таблица 205. Значения корректирующих коэффициентов, усредненные по городам России по показателю парковки, удельные показатели цен продажи

Торговые объекты		аналог		
		организованная	стихийная	без парковки
объект оценки	организованная	1,00	1,09	1,10
	стихийная	0,92	1,00	1,02
	без парковки	0,91	0,98	1,00

Источник: «Справочник оценщика недвижимости – 2021 «Офисно-торговая недвижимость и сходные типы объектов. Корректирующие коэффициенты и скидки для сравнительного подхода по состоянию на октябрь 2021 г.», под ред. Лейфера Л.А. (Нижний Новгород 2021)

Корректировка не применялась, поскольку объект оценки и аналоги имеют в наличии стихийную парковку.

Корректировка на этаж

Одним из факторов, влияющих на стоимость офисно-торговой недвижимости, является этаж расположения. Как правило, стоимость (и, соответственно, величина арендной ставки) помещения зависит от этажа, на котором расположено помещение. Стоимость помещений, расположенных в подвальных или цокольных этажах, обычно ниже стоимости помещений на первом этаже. Помещение, расположенные на 2 этаже и выше, в свою очередь, также предлагаются по более низкой цене (арендной ставке), чем объекты на 1 этаже.

Таблица 290. Корректирующие коэффициенты на этаж расположения для цен и арендных ставок объектов торгового назначения, г. Санкт-Петербург, аренда

Этаж расположения		аналог			
		1 этаж	2 этаж и выше	цоколь	подвал
объект оценки	1 этаж	1,00	1,04	1,26	1,31
	2 этаж и выше	0,96	1,00	1,21	1,27
	цоколь	0,80	0,83	1,00	1,05
	подвал	0,76	0,79	0,96	1,00

Источник: «Справочник оценщика недвижимости – 2021 «Офисно-торговая недвижимость и сходные типы объектов. Корректирующие коэффициенты и скидки для сравнительного подхода по состоянию на октябрь 2021 г.», под ред. Лейфера Л.А. (Нижний Новгород 2021)

Таблица 14. Расчет корректировки на этаж расположения

Наименование	Объект оценки	Объект-аналог №1	Объект-аналог №2	Объект-аналог №3	Объект-аналог №4
Этаж расположения	1	1	1	Цоколь*	1
Коэффициент	1,00	1,00	1,00	1,26	1,00
Корректировка, %		0,00	0,00	26,00	0,00

*-принято согласно осмотру фото в объявлении

Корректировка на наличие отдельного входа

Корректировка вводится в том случае, когда у объекта оценки и аналогов имеются различия по параметру «наличие отдельного входа».

Таблица 314. Корректирующие коэффициенты на отдельный вход для арендных ставок объектов торгового назначения, г. Санкт-Петербург

Отдельный вход		Аналог	
		отдельный вход есть	Отдельного входа нет
Объект оценки	отдельный вход есть	1,00	1,05
	отдельного входа нет	0,96	1,00

Источник: «Справочник оценщика недвижимости – 2021 «Офисно-торговая недвижимость и сходные типы объектов. Корректирующие коэффициенты и скидки для сравнительного подхода по состоянию на октябрь 2021 г.», под ред. Лейфера Л.А. (Нижний Новгород 2021)

Корректировка не требуется, объект оценки и объекты-аналоги имеют отдельный вход.

Корректировка на тип объекта (ОСЗ/встроенное)

Данная корректировка характеризует влияние на стоимость объектов (встроенное помещение/отдельно стоящий объект с земельным участком в пределах площади застройки).

Таблица 244. Отношение удельной арендной ставки встроенного помещения к арендной ставке такого же отдельно стоящего объекта с земельным участком в пределах площади застройки

№	Категория городов	Среднее значение	Расширенный интервал	
1	Москва	0.90	0.84	0.96
2	Санкт-Петербург	0.91	0.84	0.98
3	Города с численностью населения более 1 млн. чел. (кроме г. Москва и г. Санкт-Петербург)	0.92	0.87	0.97
4	Города с населением 500..1000 тыс. чел.	0.92	0.86	0.97
5	Города с населением до 500 тыс. чел.	0.91	0.85	0.97

Источник: «Справочник оценщика недвижимости – 2021 «Офисно-торговая недвижимость и сходные типы объектов. Корректирующие коэффициенты и скидки для сравнительного подхода по состоянию на октябрь 2021 г.», под ред. Лейфера Л.А. (Нижний Новгород 2021)

Корректировка не требуется, объект оценки и объекты-аналоги являются встроенными помещениями.

Корректировка на коммуникации



№	Виды коммуникаций (отсутствие/наличие)	нижняя граница	верхняя граница	среднее значение
1	Неотопляемые * / отопляемые здания и помещения	0,66	0,80	0,67
2	Водоснабжение и канализация зданий и помещений (отсутствие/наличие)	0,86	0,93	0,89
3	Электроснабжение зданий и помещений (отсутствие/наличие)	0,88	0,95	0,92
4	Системы автоматического пожаротушения зданий и помещений (отсутствие/наличие)	0,95	0,99	0,97
5	Системы комплексного видеонаблюдения и охраны зданий и помещений (отсутствие/наличие)	0,96	0,99	0,98

Источник: <https://statielt.ru/statistika-rynka/statistika-na-01-10-2023g/korrektirovki-kommercheskoj-nedvizhimosti/3256-na-inzhenernye-kommunikatsii-kommercheskoj-nedvizhimosti-na-01-10-2023-goda>

Корректировка не требуется, объект оценки и объекты-аналоги обеспечены необходимыми для функционирования коммуникациями.

Корректировка на физическое состояние здания

Таблица 72

арендные ставки офисно-торговых объектов		аналог		
		хорошее	удовл.	неудовл.
объект оценки	хорошее	1,00	1,21	1,64
	удовл.	0,83	1,00	1,37
	неудовл.	0,61	0,73	1,00

Источник: «Справочник оценщика недвижимости – 2020 «Офисно-торговая недвижимость и сходные типы объектов. Корректирующие коэффициенты и скидки для сравнительного подхода для г. Санкт-Петербург», под ред. Лейфера Л.А. (Нижний Новгород 2020)

Корректировка не требуется, физическое состояние зданий объекта оценки и объектов-аналогов - удовлетворительное.

Корректировка на состояние отделки

В виду выявленных отличий по данному параметру, корректировка рассчитывается для всех объектов-аналогов на основании данных Справочника оценщика недвижимости - 2020 «Офисно-торговая недвижимость и сходные типы объектов. Корректирующие коэффициенты и скидки для сравнительного подхода города миллионники». Нижний Новгород 2020 г. Приволжский центр методического и информационного обеспечения оценки, Лейфер Л. А.

Таблица 77

арендные ставки офисно-торговых объектов		аналог			
		требуется капитальный ремонт	требуется косметического ремонта	среднее состояние	отделка "люкс"
объект оценки	требуется капитального ремонта	1,00	0,81	0,81	0,65
	требуется косметического ремонта	1,09	1,00	0,88	0,71
	среднее состояние	1,24	1,14	1,00	0,80
	отделка "люкс"	1,54	1,41	1,24	1,00

Источник: «Справочник оценщика недвижимости – 2020 «Офисно-торговая недвижимость и сходные типы объектов. Корректирующие коэффициенты и скидки для сравнительного подхода для г. Санкт-Петербург», под ред. Лейфера Л.А. (Нижний Новгород 2020)

Таблица 15. Расчет корректировки на состояние отделки

Наименование	Объект оценки	Объект-аналог №1	Объект-аналог №2	Объект-аналог №3	Объект-аналог №4
Состояние отделки	Требуется проведение косметического ремонта	Среднее состояние	Среднее состояние	Среднее состояние	Среднее состояние
Коэффициент	1,00	0,88	0,88	0,88	0,88
Корректировка, %		-12,00	-12,00	-12,00	-12,00

Допущение: элементы сравнения, не приведенные при расчетах рыночной стоимости сравнительным подходом, не являются существенными и не оказывают однозначного влияния, которое можно определить количественно, на итоговую величину рыночной стоимости.

Определение весовых коэффициентов

Как правило, объекты-аналоги имеют различную степень схожести с Объектом оценки и подвергаются корректировкам в разной степени. Обычно, степень доверия Оценщика к результатам скорректированной стоимости по объектам-аналогам различна. Чем больше объект-аналог схож с Объектом оценки, и чем меньше размер корректировок (по модулю), внесенных в цену аналога, тем больше степень доверия Оценщика к скорректированной стоимости, полученной по данному аналогу.

Расчет весовых коэффициентов (d_i) производился по следующей формуле:

$$d_i = \frac{\left(\frac{P_i^a}{P_i^a + \sum_{j=1}^k K_j^i} \right)^2}{\sum_{i=1}^n \left(\frac{P_i^a}{P_i^a + \sum_{j=1}^k K_j^i} \right)^2}, \text{ где:}$$

d_i - весовой коэффициент i -го объекта-аналога;

P_i^a - первоначальная цена предложения i -го объекта-аналога, ден. ед;

$\sum_{j=1}^k K_j^i$ - общая сумма корректировок по модулю для i -го объекта-аналога, ден. ед.;

n - количество объектов-аналогов;

k - количество внесенных корректировок.

Для определения итоговой величины арендной ставки для Объекта оценки в рамках необходимо использовать следующую формулу:

$$C_{\text{ср}} = \sum_{i=1}^n (P_i^c * d_i), \text{ где:}$$

$C_{\text{ср}}$ - арендная ставка для Объекта оценки, ден. ед.;

P_i^c - скорректированная арендная ставка i -го объекта-аналога, ден. ед.;

d_i - весовой коэффициент i -го объекта-аналога;

n - количество объектов-аналогов.

Расчет рыночной арендной ставки представлен ниже.



Таблица 16. Расчет рыночной арендной ставки объекта оценки

Ценообразующие факторы	Объект оценки	Объект-аналог №1	Объект-аналог №2	Объект-аналог №3	Объект-аналог №4
Назначение	Право временного владения (пользования) частями 1, 3, 71 площадью 60,4 кв.м нежилого помещения 10-Н общей площадью 1 339,1 кв.м, кадастровый номер 78:32:0001058:3814. Этаж расположения: 1. Расположенное по адресу: г. Санкт-Петербург, Гороховая улица, дом 45, литера А	Торгового назначения	Торгового назначения	Торгового назначения	Торгового назначения
Общая площадь	60,40	73,20	100,00	98,60	142,00
Ставка аренды 1 кв.м. объекта-аналога, руб. в месяц с НДС		2 732	2 490	2 535	3 169
Коммунальные платежи	Ставка аренды без учета коммунальных и эксплуатационных платежей	Не включены	Не включены	Не включены	Не включены
Корректировка, %		0,00%	0,00%	0,00%	0,00%
Величина корректировки, руб./кв.м.		0	0	0	0
Величина корректировки ABS, руб./кв.м.		0	0	0	0
Скорректированная ставка		2 732	2 490	2 535	3 169
Наличие обременений	Отсутствует	Отсутствует	Отсутствует	Отсутствует	Отсутствует
Корректировка, %		0,00%	0,00%	0,00%	0,00%
Величина корректировки, руб./кв.м.		0	0	0	0
Величина корректировки ABS, руб./кв.м.		0	0	0	0
Скорректированная ставка		2 732	2 490	2 535	3 169
Дата предложения	15.11.2023 г.	Актуально на дату оценки	Актуально на дату оценки	Актуально на дату оценки	Актуально на дату оценки
Корректировка, %		0,00%	0,00%	0,00%	0,00%

Ценообразующие факторы	Объект оценки	Объект-аналог №1	Объект-аналог №2	Объект-аналог №3	Объект-аналог №4
Величина корректировки, руб./кв.м.		0	0	0	0
Величина корректировки ABS, руб./кв.м.		0	0	0	0
Скорректированная ставка		2 732	2 490	2 535	3 169
Скидка к ставкам аренды		есть	есть	есть	есть
Корректировка, %		-8,00%	-8,00%	-8,00%	-8,00%
Величина корректировки, руб./кв.м.		-219	-199	-203	-254
Величина корректировки ABS, руб./кв.м.		219	199	203	254
Скорректированная ставка		2 514	2 291	2 333	2 915
Вид использования	Торгового назначения	Торгового назначения	Торгового назначения	Торгового назначения	Торгового назначения
Корректировка, %		0,00%	0,00%	0,00%	0,00%
Величина корректировки, руб./кв.м.		0	0	0	0
Величина корректировки ABS, руб./кв.м.		0	0	0	0
Скорректированная ставка		2 514	2 291	2 333	2 915
Местоположение	г. Санкт-Петербург, Гороховая улица, дом 45, литера А	Санкт-Петербург, наб. канала Грибоедова, 74	Санкт-Петербург, Апраксин пер., 3	Санкт-Петербург, р-н Адмиралтейский, Сенной, ул. Ефимова, 6	Санкт-Петербург, Садовая улица, 44
Корректировка, %		0,00%	0,00%	0,00%	0,00%
Величина корректировки, руб./кв.м.		0	0	0	0
Величина корректировки ABS, руб./кв.м.		0	0	0	0
Скорректированная ставка		2 514	2 291	2 333	2 915
Линия расположения	Красная линия	Красная линия	Красная линия	Красная линия	Красная линия
Корректировка, %		0,00%	0,00%	0,00%	0,00%
Величина корректировки, руб./кв.м.		0	0	0	0
Величина корректировки ABS, руб./кв.м.		0	0	0	0
Скорректированная ставка		2 514	2 291	2 333	2 915
Расстояние до ближайшей остановки/метро	Ст. м. "Сенная" (ориентировочно на расстоянии 200 м.)	Ст. м. "Садовая" (ориентировочно на расстоянии 400 м.)	Ст. м. "Сенная" (ориентировочно на расстоянии 350 м.)	Ст. м. "Садовая" (ориентировочно на расстоянии 350 м.)	Ст. м. "Садовая" (ориентировочно на расстоянии 250 м.)
Корректировка, %		0,00%	0,00%	0,00%	0,00%
Величина корректировки, руб./кв.м.		0	0	0	0
Величина корректировки ABS, руб./кв.м.		0	0	0	0



➤ Новосибирская Оценочная Компания

Ценообразующие факторы	Объект оценки	Объект-аналог №1	Объект-аналог №2	Объект-аналог №3	Объект-аналог №4
Скорректированная ставка		2 514	2 291	2 333	2 915
Площадь, кв.м.	60,40	73,20	100,00	98,60	142,00
Корректировка, %		0,00%	0,00%	0,00%	4,00%
Величина корректировки, руб./кв.м.		0	0	0	117
Величина корректировки ABS, руб./кв.м.		0	0	0	117
Скорректированная ставка		2 514	2 291	2 333	3 032
Тип парковки	Стихийная	Стихийная	Стихийная	Стихийная	Стихийная
Корректировка, %		0,00%	0,00%	0,00%	0,00%
Величина корректировки, руб./кв.м.		0	0	0	0
Величина корректировки ABS, руб./кв.м.		0	0	0	0
Скорректированная ставка		2 514	2 291	2 333	3 032
Этаж расположения	1	1	1	Цоколь*	1
Корректировка, %		0,00%	0,00%	26,00%	0,00%
Величина корректировки, руб./кв.м.		0	0	606	0
Величина корректировки ABS, руб./кв.м.		0	0	606	0
Скорректированная ставка		2 514	2 291	2 939	3 032
Наличие отдельного входа	Есть	есть	есть	есть	есть
Корректировка, %		0,00%	0,00%	0,00%	0,00%
Величина корректировки, руб./кв.м.		0	0	0	0
Величина корректировки ABS, руб./кв.м.		0	0	0	0
Скорректированная ставка		2 514	2 291	2 939	3 032
Тип объекта	Встроенное	Встроенное	Встроенное	Встроенное	Встроенное
Корректировка, %		0,00%	0,00%	0,00%	0,00%
Величина корректировки, руб./кв.м.		0	0	0	0
Величина корректировки ABS, руб./кв.м.		0	0	0	0
Скорректированная ставка		2 514	2 291	2 939	3 032
Инженерные коммуникации	Обеспечен	Обеспечен	Обеспечен	Обеспечен	Обеспечен
Корректировка, %		0,0%	0,0%	0,0%	0,0%
Величина корректировки, руб./кв.м.		0	0	0	0
Величина корректировки ABS, руб./кв.м.		0	0	0	0



➤ Новосибирская Оценочная Компания

Ценообразующие факторы	Объект оценки	Объект-аналог №1	Объект-аналог №2	Объект-аналог №3	Объект-аналог №4
Скорректированная ставка		2 514	2 291	2 939	3 032
Физическое состояние здания	Удовлетворительное	Удовлетворительное	Удовлетворительное	Удовлетворительное	Удовлетворительное
Корректировка, %		0,0%	0,0%	0,0%	0,0%
Величина корректировки, руб./кв.м.		0	0	0	0
Величина корректировки ABS, руб./кв.м.		0	0	0	0
Скорректированная ставка		2 514	2 291	2 939	3 032
Состояние помещений	Требует проведения косметического ремонта	Среднее состояние	Среднее состояние	Среднее состояние	Среднее состояние
Корректировка, %		-12,00%	-12,00%	-12,00%	-12,00%
Величина корректировки, руб./кв.м.		-302	-275	-353	-364
Величина корректировки ABS, руб./кв.м.		302	275	353	364
Скорректированная ставка		2 212	2 016	2 586	2 668
Коэффициент вариации, %		13,03%			
Сумма абсолютных корректировок		520	474	1 162	734
Квадрат отношения первоначальной стоимости к сумме первоначальной стоимости и сумме всех корректировок по модулю		0,7057	0,7057	0,4702	0,6592
Весовой коэффициент		0,278	0,278	0,185	0,259
Взвешенная стоимость		614	560	479	692
Рыночная арендная ставка за 1 кв.м., руб. в месяц с НДС, не включая коммунальные и эксплуатационные платежи	2 345,00				
Рыночная арендная плата за объект, руб. в месяц с НДС, не включая коммунальные и эксплуатационные платежи	141 638,00				



12 СОГЛАСОВАНИЕ РЕЗУЛЬТАТОВ И ЗАКЛЮЧЕНИЕ О РЫНОЧНОЙ СТОИМОСТИ ОБЪЕКТА ОЦЕНКИ

В настоящем разделе Отчета сводятся воедино все данные, полученные в ходе оценки, и делается окончательный вывод относительно рыночной стоимости оцениваемого имущества. Целью сведения результатов всех используемых подходов является определение преимуществ и недостатков каждого из них, и, тем самым, выработка единой стоимостной оценки.

В зависимости от целей оценки и имеющейся информации каждый из используемых подходов применим в большей или меньшей степени, и дает более или менее достоверные результаты.

Модель согласования результатов выражается следующей формулой:

$$C = C_1 * K_1 + C_2 * K_2 + C_3 * K_3, \text{ где:}$$

C – итоговая величина стоимости объекта;

C_1 – результат оценки затратным подходом ;

C_2 – результат оценки сравнительным подходом;

C_3 – результат оценки доходным подходом;

K_1, K_2, K_3 – соответствующие весовые коэффициенты ($K_1 + K_2 + K_3 = 1$).

В связи с тем, что в расчетах настоящего отчета используется только сравнительный подход, то данному подходу присваивается максимальный весовой коэффициент равный 1. Величина, полученная данным подходом, принимается в качестве итоговой величины рыночной стоимости.

Таблица 17. Итоговый расчет рыночной стоимости права пользования

Наименование подхода	Результат подхода, руб./кв.м./мес., с НДС*	Весовой коэффициент	Рыночная арендная плата, руб./кв.м./мес. с НДС*
Затратный подход	Не применялся	0,00%	2 345,00
Сравнительный подход	2 345,00	100,00%	
Доходный подход	Не применялся	0,00%	

*-арендная плата не включает в себя расходы на эксплуатацию и коммунальные услуги, а также страховые платежи.



13 ЗАКЛЮЧЕНИЕ О РЫНОЧНОЙ СТОИМОСТИ ОБЪЕКТА ОЦЕНКИ

Таблица 18. Величина права пользования и владения

№ п/п	Наименование	Площадь, кв.м.	с учетом НДС, руб./кв. м в месяц*	без учета НДС, руб./кв. м в месяц*	с учетом НДС, руб. в месяц* (округл.)	без учета НДС, руб. в месяц* (округл.)	С учетом НДС, руб. в год* (округл.)	без учета НДС, руб. в год* (округл.)
1	Право временного владения (пользования) частями 1, 3, 71 площадью 60,4 кв.м нежилого помещения 10-Н общей площадью 1 339,1 кв.м, кадастровый номер 78:32:0001058:3814. Этаж расположения: 1. Расположенное по адресу: г. Санкт-Петербург, Гороховая улица, дом 45, литера А	60,4	2 345,00	1 954,17	141 638,00	118 031,67	1 699 656,00	1 416 380,00

*-арендная плата не включает в себя расходы на эксплуатацию и коммунальные услуги, а также страховые платежи.

В соответствии с заданием на оценку, в настоящем Отчете об оценке определяется конкретная итоговая величина рыночной стоимости без указания границ интервала, в котором, по мнению оценщика, может находиться эта стоимость.

Оценщик ООО «Новосибирская оценочная компания»

Генеральный директор

ООО «Новосибирская оценочная компания»



А.О. Иванович

А. О. Иванович



14 ИСПОЛЬЗУЕМЫЕ МАТЕРИАЛЫ

При подготовке данного отчёта нами были использованы следующие материалы:

Документы, предоставленные заказчиком:

1. Выписка из ЕГРН от 31.05.2023 г.;
2. Справка для расчета арендной платы от 11.04.2022 г.;
3. Уведомление №01-43-12912/23-0-1 от 02.06.2023 г.;
4. Уведомление №01-43-8052/22-0-1 от 20.04.2022 г.;
5. Охранное обязательство на нежилое(ые) помещение(ия), расположенное(ые) в объекте культурного наследия регионального назначения №12163 от 17.09.2013 г.;
6. Акт осмотра технического состояния нежилого(ых) помещений, расположенного(ых) в объекте культурного наследия регионального значения от 06.09.2013 г.;
7. Акт обследования объекта нежилого фонда от 08.06.2023 г.;
8. Уведомление №ИВ-130-1849 от 21.02.2023 г.;
9. Акт об осуществлении технологического присоединения №15-38136 от 24.06.2016 г.

Нормативные акты:


1. Конституция Российской Федерации;
2. Гражданский кодекс Российской Федерации;
3. Закон РФ «Об оценочной деятельности в Российской Федерации» от 29 июля 1998 года № 135-ФЗ;

Стандарты оценки:

1. Настоящая работа выполнена в соответствии с документами, регламентирующими практику профессиональной оценки.
2. Федеральный закон от 29.07.1998 г. № 135-ФЗ "Об оценочной деятельности в Российской Федерации";
3. Федеральный стандарт оценки «Структура федеральных стандартов оценки и основные понятия, используемые в федеральных стандартах оценки (ФСО I)», утвержденный приказом Минэкономразвития России от 14 апреля 2022 г. № 200;
4. Федеральный стандарт оценки «Виды стоимости (ФСО II)», утвержденный приказом Минэкономразвития России от 14 апреля 2022 г. № 200;
5. Федеральный стандарт оценки «Процесс оценки (ФСО III)», утвержденный приказом Минэкономразвития России от 14 апреля 2022 г. № 200;
6. Федеральный стандарт оценки «Задание на оценку (ФСО IV)», утвержденный приказом Минэкономразвития России от 14 апреля 2022 г. № 200;
7. Федеральный стандарт оценки «Подходы и методы оценки (ФСО V)», утвержденный приказом Минэкономразвития России от 14 апреля 2022 г. № 200;
8. Федеральный стандарт оценки «Отчет об оценке (ФСО VI)», утвержденный приказом Минэкономразвития России от 14 апреля 2022 г. № 200;
9. Федеральный стандарт оценки «Оценка недвижимости (ФСО № 7)», утвержденный приказом Минэкономразвития России от 25.09.2014 г. № 611.
10. Стандарты и правила оценочной деятельности саморегулирующей организации Ассоциации «Свободный оценочный департамент» от 11.03.2019 г.

Научная литература:

1. Тарасевич Е.И. "Оценка недвижимости" Санкт-Петербург 1997 г.
2. Генри С. Харрисон "Оценка недвижимости", Москва 1994 г.



3. Д.Фридман, Н.Ордуэй "Анализ и оценка приносящей доход недвижимости", Москва 1995 г.
4. Копылова В.В., Коркина В.С. Оценка рыночной стоимости недвижимости. Учебное пособие. – Иркутск, Издательство ИГЭА, 2001 – 96 с.

Интернет – ресурсы и печатные издания:

1. Публичная кадастровая карта <http://pkk5.rosreestr.ru/>;
2. Минэкономразвития России <http://economy.gov.ru/>
3. Федеральная служба государственной статистики <http://www.gks.ru/>;
4. Центральный Банк Российской Федерации <http://www.cbr.ru>



15 ПРИЛОЖЕНИЕ

15.1 Копии интернет - страниц объектов-аналогов

Главная > ... > Коммерческая недвижимость > Сдам > Торговое помещение

Торговая площадь, 73 м²

[Добавить в избранное](#)
[Сравнить](#)
[Добавить заметку](#)



200 000 Р
в месяц ▾

2 740 Р в месяц за м², залог 200 000 Р
или предложите свою цену

8 915 027-08-95

Написать сообщение

Отвечает за несколько часов

Спросите у арендодателя

Здравствуйте!

Ещё сдаёте?

Торг уместен?

Когда можно посмотреть?

Александр

Арендодатель

На Авито с июля 2017

Завершено 11 объявлений



2 объявления пользователя

Подписаться на продавца

О помещении

Вход: с улицы

Отдельный вход: есть

Общая площадь: 73 м²

Этаж: 1

Высота потолков: 3 м

Отделка: офисная

Отопление: центральное

Тип аренды: прямая

Минимальный срок аренды: 24 мес.

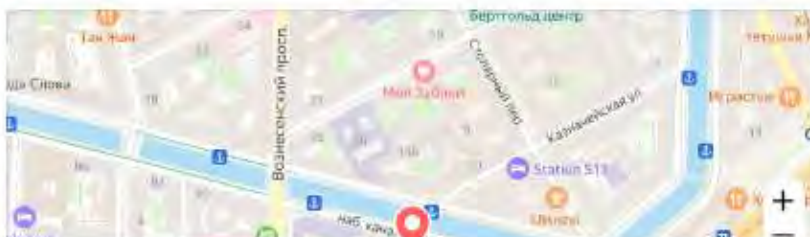
Расположение

Санкт-Петербург, наб. канала Грибоедова, 74

● Садовая ⚡ 6-10 мин. ● Спасская ⚡ 6-10 мин.

● Сенная площадь ⚡ 6-10 мин.

Скрыть карту ^



Расположение

Санкт-Петербург, наб. канала Грибоедова, 74

- Садовая 6-10 мин.
- Спасская 6-10 мин.
- Сенная площадь 6-10 мин.

Скрыть карту



200 000 Р
в месяц

2 740 Р в месяц за м², залог 200 000 Р
или предложите свою цену

8 915 027-08-95

Написать сообщение

Отвечает за несколько часов

Спросите у арендодателя

Здравствуйте!

Ещё сдаёте?

Торг уместен?

Когда можно посмотреть?

Александр

Арендодатель

На Авито с июля 2017

Завершено 11 объявлений

2 объявления пользователя

Подписаться на продавца

Описание

коммерческое помещение 73 м2. Вход с улицы, первая линия набережной Канала Грибоедова д.74.

Помещение находится в выгодном расположении пешая народная тропа. Люди от метро ходят в сторону Мариинского театра и дальше к Никольской церкви.

Арендодатель очень надёжный много лет помещение использовалось под Салон красоты и студию загара.

Активный трафик людей 60 100 человек в минуту. Помещение сухое, тёплое.

Имеется санузел.

Сдаётся на длительный срок. Возможно зарегистрировать договора в росреестре. Обеспечительный платёж - 1 мес.

О здании

Тип здания: жилой дом

Парковка: на улице

Удалённость от дороги: первая линия

№ 3479468746 · 31 октября в 01:05 · 224 просмотра (+0 сегодня)

Пожаловаться

https://www.avito.ru/sankt-peterburg/kommercheskaya_nedvizhimost/torgovaya_ploschad_73_m_3479468746



Главная > > > Сдам > Помещение свободного назначения

Свободного назначения, 100 м²

♥ Добавить в избранное ≡ Сравнить 📌 Добавить заметку

249 000 ₽
в месяц ▾

2 490 ₽ в месяц за м², залог 249 000 ₽,
без комиссии

8 911 121-68-09



АН "ЖИЛФОНД"

Компания

На Авито с декабря 2019 🏆

Реквизиты проверены



Подписаться на продавца

Контактное лицо
Павел Владимирович

О помещении

Вход: с улицы
Отдельный вход: есть
Общая площадь: 100 м²
Этаж: 1
Высота потолков: 3 м

Отделка: офисная
Отопление: центральное
Тип аренды: прямая
Арендные каникулы: есть

Расположение

Санкт-Петербург, Апраксин пер., 3

- Сенная площадь ⌚ 6-10 мин.
- Спасская ⌚ 6-10 мин.
- Садовая ⌚ 6-10 мин.

Скрыть карту ^



Расположение

Санкт-Петербург, Апраксин пер., 3

- Сенная площадь ⚡ 6-10 мин.
- Спасская ⚡ 6-10 мин.
- Садовая ⚡ 6-10 мин.

Скрыть карту ↕



249 000 Р
в месяц ▾

2 490 Р в месяц за м², залог 249 000 Р,
без комиссии

8 911 121-68-09

АН "ЖИЛФОНД"

Компания

На Авито с декабря 2019 🌟

Реаквизиты проверены

Подписаться на продавца

Контактное лицо

Павел Владимирович

Описание

Предлагается в аренду универсальное помещение в 5 минутах от метро Сенная, общей площадью 100 м. кв., расположенное в Адмиралтейском районе, по адресу Апраксин пер., дом 3., прямо напротив входа на Апраксин рынок. Помещение находится на первом этаже, вход с Апраксина пер., 6 витринных окон, высота потолков 3м., установлена система видео наблюдения.

Арендная ставка составляет 260000 рублей за месяц.

Без комиссии!!!

О здании

Тип здания: жилой дом

Парковка: на улице

Удалённость от дорог: первая линия

№ 2909839345 · 19 октября в 14:28 · 336 просмотров (+2 сегодня)

Пожаловаться

https://www.avito.ru/sankt-peterburg/kommercheskaya_nedvizhimost/svobodnogo_naznacheniya_100_m_2909839345



циан Аренда Продажа Новостройки Дома и участки Коммерческая Ипотека Сервисы ГИИС

Недвижимость в Санкт-Петербурге > Центральный > Аренда помещений свободного назначения в Санкт-Петербурге > Адмиралтейский > Сенной > улица Сенная площадь > Юридическая


Объявление: аренда (1133) 1,50 просмотра (0 за сегодня)

Свободное назначение, 98,6 м²

Санкт-Петербург, р-н Адмиралтейский, Сенной, ул. Ермакова, 6. [На карте](#)

(M) Сенная площадь 6 мин.

В избранное



9 фото

Площадь: 98,6 м² Этаж: 1 из 5 Помещение: Свободно

Отчёт о привлекательности объекта
Узнайте, насколько помещение и район подходят для вашего бизнеса

Что входит в PDF-отчёт

- Описание помещения
- Анализ привлекательности

250 000 Р/мес. [Следить за изменением цены](#)

Цена за метр: 20 426 Р в год
Налог: УСН
Комиссия: нет
Коммунальные платежи: не включены
Эксплуатационные расходы: не предусмотрены

+7 981 817-23-90

Специалист работает с 10:00 по 20:00
Номер только для звонков, сообщения не придут
Если захотите оставить жалобу, напишите нам

АГЕНТСТВО НЕДВИЖИМОСТИ
ДОМикор
Документы проверены

БРОКЕР
Олег Чевоира

Отчёт о привлекательности помещения и локации [Купить](#)



Фотографии (9) Описание На карте Подложка объявления Свободное назначение, 98,6 м²

ID 2733

СРОЧНО едкое отличное коммерческое помещение с ремонтом

Два входа, окна во двор и на набережную р.ФОНТАНКИ

Субаренда

Высота потолка 2,62 м.

Санузел.

15 Кат.

Договоры со всеми контролирующими организациями

• Престижный Адмиралтейский район

До станции метро Сенная площадь 3 минуты пешком.

Подойдет под парикмахерскую, ателье одежды, кондитерская, бытовые услуги, фитнес, цветы, фрукты, зал, ломбард, продукты, магазин, шоурум, фотостудия, мастерская, детский клуб, детский магазин, детский сад, зоомагазин, зоотовары, обувь, одежда, оптика, пункт выдачи

Остались вопросы? С удовольствием на них отвечу по телефону

Связаться

250 000 Р/мес.

Следить за изменениями цены

Цена за метр 30 426 Р в год

Налог УСН

Комиссия нет

Коннуальная плата не включена

Эксплуатационные расходы не предусмотрены

+7 981 817-23-90

Специалист работает с 10:00 по 20:00

Нам не платно для звонков, сообщения не будут

Если захотите оставить жалобу, нажмите [здесь](#)

Агентство по недвижимости **ДОМанзор**

Дополнительно проверен

интерпр **Олег Чекрыга**

Отчет о пригодности помещения и лонгрид [Получить](#)

Войдите или зарегистрируйтесь для просмотра информации

[Войти](#)


Просматривайте условия сделки и всю информацию об объекте
 Сохраняйте фильтры в поиске и не вводите заново

Доступ к избранному с любого устройства
 Неограниченное добавление в избранное

<https://spb.cian.ru/rent/commercial/292282754/>



Домклик Покупка Аренда Новостройки Построить дом Ипотека Услуги Журнал Риэлторы



Сдается помещение своб. назначения,
142 м²
400 000 ₽/мес.

Елена
G1.realty

Звоните продавцу, СМС и сообщения в мессенджерах не будут доставлены

+7 (967) 965-42-18

Поделиться Избранное

142 м² Площадь
1 из 4 Этаж
1798 Год постройки

Санкт-Петербург, Садовая улица, 44

М Садовая 4 мин. М Славская 5 мин. М Сенная площадь 5 мин.

Обновлено 4 ноября

На карте

Описание

Сдаю коммерческое помещение 142 м2 по адресу ул. Садовая, 44. Аренда от собственника. Помещение на трафике - рядом с Сенной площадью, проходимость отличная.

Расположено на 1 линии, 1 этаж, вход и окна с фасада, прямо у остановки общественного транспорта

Стоимость, условия сделки:
Месячный платёж 450 000 руб./мес.;



Стоимость, условия сделки:
 Месячный платеж: 450 000 руб./мес.;
 Обеспечительный платеж: 100%;
 Срок договора: длительный (от 11 мес.).

Основные характеристики:

Площадь – 142 м²;
 Этаж – 1;
 м. Садовая, 200 метров
 м. Спасская, 300 метров
 м. Сенная площадь, 300 метров

Описание:

- В настоящее время помещение готово для сдачи в аренду;
- Высокий пешеходный и автомобильный трафик;
- Витринные окна;
- Вывеска, место под рекламу;
- Отдельный вход с улицы;
- Все коммуникации: водоснабжение, канализация, теплоснабжение, электроснабжение 25 кВт и вентиляция (свеча);
- Юр. статус владельца - собственность. Собственник _ лицо.

Подойдет под торговлю или общепит.

Номер объекта: #150/556359/10747

[Скрыть](#)

Параметры объекта

Площадь	142 м²	Этаж	1
Вход в помещение	Общий	Состояние	С отделкой
Тип аренды	Прямая	Год постройки	1798
Этаж и здание	↓		

Расположение

Санкт-Петербург, Садовая улица, 44

М Садовая 4 мин.
М Спасская 5 мин.
М Сенная площадь 5 мин.

Сдается помещение своб. назначения,
142 м²

400 000 руб./мес.

Елена

G1.realty

Звоните продавцу, СМС и сообщения в мессенджерах не будут доставлены

[+7 \(967\) 905-43-39](tel:+79679054339)

[Поделись](#) [Избранное](#)

https://spb.domclick.ru/card/rent__free_purpose__1587521343



15.2 Копии документов, используемых оценщиком и устанавливающих количественные и качественные характеристики объекта оценки

Управление Федеральной службы государственной регистрации, кадастра и картографии по Санкт-Петербургу
УПРАВЛЕНИЕ ФЕДЕРАЛЬНОЙ СЛУЖБЫ ГОСУДАРСТВЕННОЙ РЕГИСТРАЦИИ, КАДАСТРА И КАРТОГРАФИИ ПО САНКТ-ПЕТЕРБУРГУ


Выписка из Единого государственного реестра недвижимости об основных характеристиках и зарегистрированных правах на объект недвижимости

Сведения об основных характеристиках объекта недвижимости

В Единый государственный реестр недвижимости внесены следующие сведения:



Лист № 1 из 1

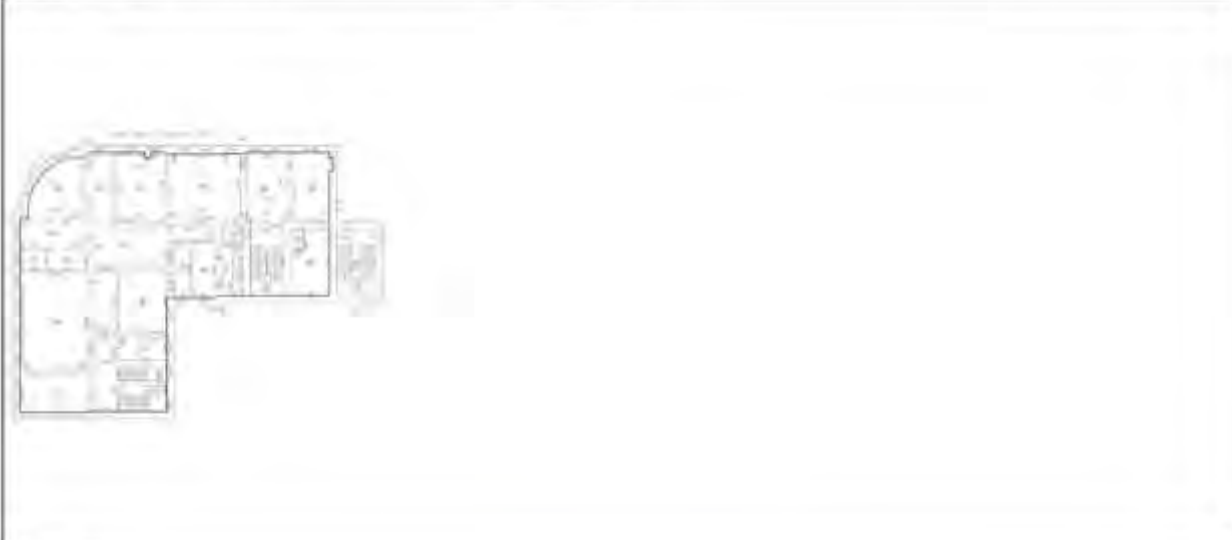
Помещение	
под объектом недвижимости	
Листа № 1 раздела 1	Всего листов раздела 1: 1
Всего разделов: 3	
Всего листов выписки: 24	
31.05.2023г.	
Кадастровый номер:	78:32:0001058:3814
Номер кадастрового инвентаря:	78:32:0001058
Дата присвоения кадастрового номера:	14.09.2012г.
Ракурс привязкой государственный учетный номер:	Кадастровый номер 78:32:1058:14:61:23
Местоположение:	г.Санкт-Петербург, Горюновы улица, дом 45, литера А, помещение 10-Н
Площадь, м2:	1339,1
Назначение:	Нежилое помещение
Наименование:	Нежилое помещение
Номер, тип этажа, на котором расположено помещение, машино-место:	Этаж № 1, Этаж № 2, Этаж № 3
Вид жилого помещения:	данные отсутствуют
Кадастровая стоимость, руб.:	116578950
Кадастровые номера иных объектов недвижимости в пределах которых расположен объект недвижимости:	78:32:0001058:3259
Виды разрешенного использования:	данные отсутствуют
Сведения об отнесении жилого помещения в определенному виду жилых помещений специализированного жилищного фонда, к жилым помещениям вменного жила социального назначения или жилого дома коммерческого жилого назначения:	данные отсутствуют
Статус записи об объекте недвижимости:	Сведения об объекте недвижимости имеют статус "актуальные, ранее учтенные"
Свободы от залога:	данные отсутствуют
Получатель выписки:	САНКТ-ПЕТЕРБУРГСКОЕ ГОСУДАРСТВЕННОЕ КАДТРНОЕ УЧРЕЖДЕНИЕ "ИМУЩЕСТВО САНКТ-ПЕТЕРБУРГА" (представитель правообладателя), Правовладелец: Санкт-Петербург


полное наименование должности	 ДОКЛАДЧИК СЕРГЕЙ ИВАНОВИЧ БЕДНОВСКИЙ <small>Сведения об объекте недвижимости получены из Единого государственного реестра недвижимости Регистрации кадастровых данных дата выдачи: 14.09.2012 г. 10:46:23</small>	инициалы, фамилия
-------------------------------	---	-------------------



Выписка из Единого государственного реестра недвижимости об основных характеристиках и зарегистрированных правах на объект недвижимости:
 План расположения помещений, машино-мест на этаже (план: этаж)

Помещение			
вид объекта недвижимости			
Лист № 1 раздела 5	Всего листов раздела 5: 21	Всего разделов: 3	Всего листов выписки: 24
31.05.2023г.			
Кадастровый номер: 78-А2-0001058-3814		Номер этажа (этажей): 1	
			
Масштаб 1			
ИННЕС ИМЕННОСТИ ДОЛЖНОСТИ	 ДОКУМЕНТ ОБЩЕГО ЭЛЕКТРОННОГО ПОДПИСАНИЯ Сформирован: 31.05.2023 10:40:10 (UTC+7) / 31.05.2023 10:40:10 (UTC+7) Подписан: 31.05.2023 10:40:10 (UTC+7) / 31.05.2023 10:40:10 (UTC+7) Документ подписан: 31.05.2023 10:40:10 (UTC+7) / 31.05.2023 10:40:10 (UTC+7)		ПОДПИСАТЕЛЬ, ФИО ИЛИ ИНЫ


Помещение			
вид объекта недвижимости			
Лист № 2 раздела 5	Всего листов раздела 5: 21	Всего разделов: 3	Всего листов выписки: 24
31.05.2023г.			
Кадастровый номер: 78-А2-0001058-3814		Номер этажа (этажей): 1	
			
Масштаб 1			

ИННЕС ИМЕННОСТИ ДОЛЖНОСТИ	 ДОКУМЕНТ ОБЩЕГО ЭЛЕКТРОННОГО ПОДПИСАНИЯ Сформирован: 31.05.2023 10:40:10 (UTC+7) / 31.05.2023 10:40:10 (UTC+7) Подписан: 31.05.2023 10:40:10 (UTC+7) / 31.05.2023 10:40:10 (UTC+7) Документ подписан: 31.05.2023 10:40:10 (UTC+7) / 31.05.2023 10:40:10 (UTC+7)		ПОДПИСАТЕЛЬ, ФИО ИЛИ ИНЫ
---------------------------	---	--	--------------------------




Лист 6

Помещение			
под объектом недвижимости			
Лист № 3 раздела 5	Всего листов раздела 5: 21	Всего разделов: 3	Всего листов выписки: 24
31.05.2023г.		Кадастровый номер: 78-32/0001058-3814	
		Номер этажа (этажей): 1	




Масштаб 1


ПОЛНОЕ ИМЯ ИЛИ ИМЯ ОТЧЕТА	 ДОКУМЕНТ ЭЛЕКТРОННОГО ПОДПИСАНИЯ <small>Создано: 09.05.2023 10:40:56 (UTC+7) Выдано: АДМИНИСТРАЦИЯ ГОСУДАРСТВЕННОЙ РЕГИСТРАЦИИ КАДАСТРА И ИМУЩЕСТВА Новосибирск 11.05.2023 10:40:56</small>	ПОДПИСЬ, ФИО
---------------------------	---	--------------

Лист 7

Помещение			
под объектом недвижимости			
Лист № 4 раздела 5	Всего листов раздела 5: 21	Всего разделов: 3	Всего листов выписки: 24
31.05.2023г.		Кадастровый номер: 78-32/0001058-3814	
		Номер этажа (этажей): 1	




Масштаб 1

ПОЛНОЕ ИМЯ ИЛИ ИМЯ ОТЧЕТА	 ДОКУМЕНТ ЭЛЕКТРОННОГО ПОДПИСАНИЯ <small>Создано: 09.05.2023 10:40:56 (UTC+7) Выдано: АДМИНИСТРАЦИЯ ГОСУДАРСТВЕННОЙ РЕГИСТРАЦИИ КАДАСТРА И ИМУЩЕСТВА Новосибирск 11.05.2023 10:40:56</small>	ПОДПИСЬ, ФИО
---------------------------	---	--------------





Лист 8

Помещение			
вид объекта недвижимости			
Лист № 5 раздел 5	Всего листов раздела 5: 21	Всего разделов: 3	Всего листов выписки: 24
31.05.2023г.			
Кадастровый номер: 78-32/0001058-3814		Номер этажа (этажей): 1	
			
Масштаб 1			

ПОДПИСЬ И ИНИЦИАЛЫ ДОЛЖНОСТНОГО ЛИЦА		ИНИЦИАЛЫ, ФИО
--------------------------------------	---	---------------


Лист 9


Помещение			
вид объекта недвижимости			
Лист № 6 раздел 5	Всего листов раздела 5: 21	Всего разделов: 3	Всего листов выписки: 24
31.05.2023г.			
Кадастровый номер: 78-32/0001058-3814		Номер этажа (этажей): 1	
			
Масштаб 1			

ПОДПИСЬ И ИНИЦИАЛЫ ДОЛЖНОСТНОГО ЛИЦА		ИНИЦИАЛЫ, ФИО
--------------------------------------	--	---------------

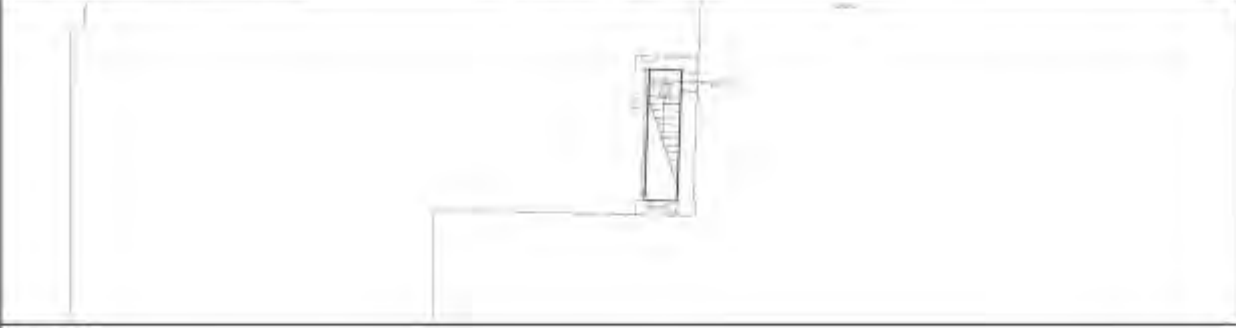



Лист 10

Помещение над объектом недвижимости			
Лист № 7 раздела 5	Всего листов раздела 5: 21	Всего разделов: 3	Всего листов выписки: 24
31.05.2023г.		Кадастровый номер: 78:32:0001058:3814	
		Номер этажа (этажей): 1	
			
Масштаб 1			

ИННЕС ИММОБИЛИТИ ДОКЛАД	 ДОКУМЕНТ В РАМКАХ СИСТЕМЫ ТЕХНИЧЕСКОГО РЕГУЛИРОВАНИЯ ТЕХНИЧЕСКОГО РЕГУЛИРОВАНИЯ ФЕДЕРАЛЬНОГО АГЕНТСТВА ТЕХНИЧЕСКОГО РЕГУЛИРОВАНИЯ И ТЕХНИЧЕСКОГО РЕГУЛИРОВАНИЯ ФЕДЕРАЦИИ	ПОИСКОВАЯ ФОРМА
-------------------------	--	-----------------

Лист 11


Помещение над объектом недвижимости			
Лист № 8 раздела 5	Всего листов раздела 5: 21	Всего разделов: 3	Всего листов выписки: 24
31.05.2023г.		Кадастровый номер: 78:32:0001058:3814	
		Номер этажа (этажей): 1	
			
Масштаб 1			

ИННЕС ИММОБИЛИТИ ДОКЛАД	 ДОКУМЕНТ В РАМКАХ СИСТЕМЫ ТЕХНИЧЕСКОГО РЕГУЛИРОВАНИЯ ТЕХНИЧЕСКОГО РЕГУЛИРОВАНИЯ ФЕДЕРАЛЬНОГО АГЕНТСТВА ТЕХНИЧЕСКОГО РЕГУЛИРОВАНИЯ И ТЕХНИЧЕСКОГО РЕГУЛИРОВАНИЯ ФЕДЕРАЦИИ	ПОИСКОВАЯ ФОРМА
-------------------------	--	-----------------




Лист 12

Помещение			
вид объекта недвижимости			
Лист № 9 раздела 5	Всего листов раздела 5: 31	Всего разделов: 3	Всего листов выписки: 24
31.05.2023г.			
Кадастровый номер: 78-32-0001058-3814		Номер этажа (этажей): 2	




Масштаб 1


ИНДИВИДУАЛЬНОЕ ДОЛЖНОСТНОЕ ПРАВО	 <p style="text-align: center; font-size: small;">ДОКУМЕНТ ОБЩЕСТВЕННО-ПРАВОВОГО ХАРАКТЕРА ДОК. В ГРАФИЧЕСКОМ ВИДЕ Сопровождающий документ к Единому государственному реестру недвижимости (ЕГРН) Единого государственного кадастрового учета недвижимости в Едином государственном реестре недвижимости</p>	ИНДИВИДУАЛ, ФИЗИЧЕСКОЕ ЛИЦО
----------------------------------	---	-----------------------------

Лист 13

Помещение			
вид объекта недвижимости			
Лист № 10 раздела 5	Всего листов раздела 5: 21	Всего разделов: 3	Всего листов выписки: 24
31.05.2023г.			
Кадастровый номер: 78-32-0001058-3814		Номер этажа (этажей): 2	




Масштаб 1

ИНДИВИДУАЛЬНОЕ ДОЛЖНОСТНОЕ ПРАВО	 <p style="text-align: center; font-size: small;">ДОКУМЕНТ ОБЩЕСТВЕННО-ПРАВОВОГО ХАРАКТЕРА ДОК. В ГРАФИЧЕСКОМ ВИДЕ Сопровождающий документ к Единому государственному реестру недвижимости (ЕГРН) Единого государственного кадастрового учета недвижимости в Едином государственном реестре недвижимости</p>	ИНДИВИДУАЛ, ФИЗИЧЕСКОЕ ЛИЦО
----------------------------------	---	-----------------------------





Лист 14

Помещение вид объекта недвижимости			
Лист № 11 раздела 5	Всего листов раздела 5: 21	Всего разделов: 3	Всего листов выписки: 24
31.05.2023г.			
Кадастровый номер: 78-32-0001058-3814		Номер этажа (этажей): 2	
			
Масштаб 1			

ИМЕННОЕ ИМЕННОСТЕННОЕ ДОЛЖНОСТИ	 ДОКУМЕНТ ОБЩЕГО ЭЛЕКТРОННОГО ПОДПИСАНИЯ Сгенерирован электронной подписью Идентификационный номер документа: РЕГИСТРАЦИОННЫЙ КАДАСТРОВЫЙ ПЛАН Документ от 31.05.2023 в 15:08:02	ИМЕНИНЫ, ФАМИЛИИ
---------------------------------	---	------------------


Лист 15


Помещение вид объекта недвижимости			
Лист № 12 раздела 5	Всего листов раздела 5: 21	Всего разделов: 3	Всего листов выписки: 24
31.05.2023г.			
Кадастровый номер: 78-32-0001058-3814		Номер этажа (этажей): 3	
			
Масштаб 1			

ИМЕННОЕ ИМЕННОСТЕННОЕ ДОЛЖНОСТИ	 ДОКУМЕНТ ОБЩЕГО ЭЛЕКТРОННОГО ПОДПИСАНИЯ Сгенерирован электронной подписью Идентификационный номер документа: РЕГИСТРАЦИОННЫЙ КАДАСТРОВЫЙ ПЛАН Документ от 31.05.2023 в 15:08:02	ИМЕНИНЫ, ФАМИЛИИ
---------------------------------	---	------------------





Лист 16

Помещение			
вид объекта недвижимости			
Лист № 13 раздела 5	Всего листов раздела 5: 21	Всего разделов: 3	Всего листов выписки: 24
31.05.2023г.		Кадастровый номер: 78-32/0001058-3814	
		Номер этажа (этажей): 3	
			
Масштаб 1			

полное наименование должности	 ДОКУМЕНТ ОБЩЕГО ДОСТУПНОСТИ ОБЪЕКТА Арендатор: ООО "ТЕХНИЧЕСКАЯ ОЦЕНОЧНАЯ КОМПАНИЯ" Адрес: Новосибирская область, г. Новосибирск Федеральное казначейство Новосибирской области Дата издания: 31.05.2023 г.	инициалы, фамилия
-------------------------------	--	-------------------


Лист 17


Помещение			
вид объекта недвижимости			
Лист № 14 раздела 5	Всего листов раздела 5: 21	Всего разделов: 3	Всего листов выписки: 24
31.05.2023г.		Кадастровый номер: 78-32/0001058-3814	
		Номер этажа (этажей): 3	
			
Масштаб 1			

полное наименование должности	 ДОКУМЕНТ ОБЩЕГО ДОСТУПНОСТИ ОБЪЕКТА Арендатор: ООО "ТЕХНИЧЕСКАЯ ОЦЕНОЧНАЯ КОМПАНИЯ" Адрес: Новосибирская область, г. Новосибирск Федеральное казначейство Новосибирской области Дата издания: 31.05.2023 г.	инициалы, фамилия
-------------------------------	--	-------------------





Лист 18

Помещение вид объекта недвижимости			
Лист № 15 раздела 5	Всего листов раздела 5: 21	Всего разделов: 3	Всего листов выписки: 24
31.05.2023г.			
Кадастровый номер: 78-32/0001058-3814		Номер этажа (этажей): 1	
			
Масштаб 1			


ПОЛНОЕ ИМЕННОЕ ДОЛЕВОЕ	 ДОКУМЕНТ ОБЩЕСТВЕННО-ПРАВОВОГО ХАРАКТЕРА ЗАКРЕПЛЕНИЯ ПРАВ НЕДВИЖИМОСТИ СРЕДСТВОм ЭЛЕКТРОННОГО ПОДПИСАНИЯ ВЫДАНО АДМИНИСТРАЦИЕЙ ТЕХНИЧЕСКОГО РЕГУЛИРОВАНИЯ И СТАНДАРТИЗАЦИИ РОССИЙСКОЙ ФЕДЕРАЦИИ В НАЦИОНАЛЬНОМ ЦЕНТРЕ ТЕХНИЧЕСКОГО РЕГУЛИРОВАНИЯ И СТАНДАРТИЗАЦИИ	ПОДПИСАНЫ, ФАМИЛИИ
------------------------	---	--------------------


Лист 19


Помещение вид объекта недвижимости			
Лист № 16 раздела 5	Всего листов раздела 5: 21	Всего разделов: 3	Всего листов выписки: 24
31.05.2023г.			
Кадастровый номер: 78-32/0001058-3814		Номер этажа (этажей): 1	
			
Масштаб 1			


ПОЛНОЕ ИМЕННОЕ ДОЛЕВОЕ	 ДОКУМЕНТ ОБЩЕСТВЕННО-ПРАВОВОГО ХАРАКТЕРА ЗАКРЕПЛЕНИЯ ПРАВ НЕДВИЖИМОСТИ СРЕДСТВОм ЭЛЕКТРОННОГО ПОДПИСАНИЯ ВЫДАНО АДМИНИСТРАЦИЕЙ ТЕХНИЧЕСКОГО РЕГУЛИРОВАНИЯ И СТАНДАРТИЗАЦИИ РОССИЙСКОЙ ФЕДЕРАЦИИ В НАЦИОНАЛЬНОМ ЦЕНТРЕ ТЕХНИЧЕСКОГО РЕГУЛИРОВАНИЯ И СТАНДАРТИЗАЦИИ	ПОДПИСАНЫ, ФАМИЛИИ
------------------------	---	--------------------



Помещение вид объекта недвижимости			
Лист № 17 раздела 5	Всего листов раздела 5: 21	Всего разделов: 3	Всего листов выписки: 24
31.05.2023г.			
Кадастровый номер: 78-32:0001058-3814		Номер этажа (этажей): 1	
			
Масштаб 1			


ПОДПИСЬ ИЛИ ИЛИНОВАТОРИЙНОЕ ДОЛЖНОСТЬ	 <p>ДОКУМЕНТ ОБЩЕСТВА ОБЪЕКТОВ НЕДВИЖИМОСТИ Содержит: 1 лист выписки из Единого государственного реестра недвижимости (кадастра недвижимости) Формат файла: 31.05.2023 г. 19:48:55</p>	ИМЯ, ФАМИЛИЯ
---------------------------------------	--	--------------


Помещение вид объекта недвижимости			
Лист № 18 раздела 5	Всего листов раздела 5: 21	Всего разделов: 3	Всего листов выписки: 24
31.05.2023г.			
Кадастровый номер: 78-32:0001058-3814		Номер этажа (этажей): 1	
			
Масштаб 1			

ПОДПИСЬ ИЛИ ИЛИНОВАТОРИЙНОЕ ДОЛЖНОСТЬ	 <p>ДОКУМЕНТ ОБЩЕСТВА ОБЪЕКТОВ НЕДВИЖИМОСТИ Содержит: 1 лист выписки из Единого государственного реестра недвижимости (кадастра недвижимости) Формат файла: 31.05.2023 г. 19:48:55</p>	ИМЯ, ФАМИЛИЯ
---------------------------------------	--	--------------




Лист 22

Помещение			
вид объекта недвижимости			
Лист № 19 раздела 5	Всего листов раздела 5: 21	Всего разделов: 3	Всего листов выписки: 24
31.05.2023г.		Кадастровый номер: 78-32:0001058-3814	
		Номер этажа (этажей): 1	
			
Масштаб 1			


ИНДЕКС ИДЕНТИФИКАЦИИ ДОКУМЕНТА	 <p>ДОКУМЕНТ ОБЩЕСТВЕН ЭЛЕКТРОННОГО ОБЩЕСТВЕННОГО ДОСТУПА</p> <p>Создан: 09.07.2023 14:00:00 (UTC+7) Вид документа: ОБЩЕСТВЕННЫЙ ДОКУМЕНТ Вид документа: КАДАСТРОВЫЙ АКТ ОБЪЕКТА Документ № 11.05.2023 от 19.08.2023</p>	ПОИСКОВАЯ ФОРМА
--------------------------------	--	-----------------


Лист 23

Помещение			
вид объекта недвижимости			
Лист № 20 раздела 5	Всего листов раздела 5: 21	Всего разделов: 3	Всего листов выписки: 24
31.05.2023г.		Кадастровый номер: 78-32:0001058-3814	
		Номер этажа (этажей): 1	
			
Масштаб 1			

ИНДЕКС ИДЕНТИФИКАЦИИ ДОКУМЕНТА	 <p>ДОКУМЕНТ ОБЩЕСТВЕН ЭЛЕКТРОННОГО ОБЩЕСТВЕННОГО ДОСТУПА</p> <p>Создан: 09.07.2023 14:00:00 (UTC+7) Вид документа: ОБЩЕСТВЕННЫЙ ДОКУМЕНТ Вид документа: КАДАСТРОВЫЙ АКТ ОБЪЕКТА Документ № 11.05.2023 от 19.08.2023</p>	ПОИСКОВАЯ ФОРМА
--------------------------------	--	-----------------



Помещение			
вид объекта недвижимости			
Лист № 21 раздела 5	Всего листов раздела 5: 21	Всего разделов: 3	Всего листов выписки: 24
11.05.2023г.			
Кадастровый номер: 78:32:0001058:3814		Номер этажа (этажей):	
			
Масштаб 1			

ИНДИВИДУАЛЬНОЕ НЕДВИЖИМОСТНОЕ АГЕНТСТВО	 <p>ДЕПАРТАМЕНТ ОБЩЕСТВЕННЫХ ОТНОШЕНИЙ ФЕДЕРАЛЬНОЕ АГЕНТСТВО ТЕХНИЧЕСКОГО РЕГУЛИРОВАНИЯ И МЕТРОЛОГИИ Федеральное агентство технического регулирования и метрологии ФЕДЕРАЛЬНОЕ АГЕНТСТВО ТЕХНИЧЕСКОГО РЕГУЛИРОВАНИЯ И МЕТРОЛОГИИ Федеральное агентство технического регулирования и метрологии</p>	ИНИЦИАЛЫ, ФИМИЛИИ
---	---	-------------------





ПРАВИТЕЛЬСТВО САНКТ-ПЕТЕРБУРГА

КОМИТЕТ ПО ГОСУДАРСТВЕННОМУ
КОНТРОЛЮ, ИСПОЛЬЗОВАНИЮ
И ОХРАНЕ ПАМЯТНИКОВ ИСТОРИИ
И КУЛЬТУРЫ

САНКТ-ПЕТЕРБУРГСКОЕ
ГОСУДАРСТВЕННОЕ КАЗЕННОЕ
УЧРЕЖДЕНИЕ
"ЦЕНТР ИНФОРМАЦИОННОГО
ОБЕСПЕЧЕНИЯ ОХРАНЫ ОБЪЕКТОВ
КУЛЬТУРНОГО НАСЛЕДИЯ"
(СПБ ГКУ ЦИОООКН)

ул. Зодчего Росси, д. 1-3, Санкт-Петербург, 191011
тел. (812) 417-2232
<http://ciiookn.kgiop.gov.spb.ru>

Заместителю директора ИСПБ СПб
ГКУ «Имущество Санкт-Петербурга»

Очкивской О.С.

№01-43-12912/23-0-1 от 02.06.2023

№ 01-43-12912/23-0-0 от 01.06.2023

На № 04-07-10593/23-0-0 от 01.06.2023

На Ваше обращение сообщаем, что объект по адресу: **191068, г.Санкт-Петербург, Гороховая улица, дом 45, литера А** на основании распоряжения Администрации Санкт-Петербурга "Об отнесении к категории памятников истории и культуры местного значения объектов, представляющих градостроительную и архитектурную ценность" от 22.02.2002 № 254-ра относится к числу объектов культурного наследия регионального значения "**Дом Яковлева С.Я.**".

Объект подлежит государственной охране и использованию в соответствии с Федеральным законом от 25.06.2002 № 73-ФЗ "Об объектах культурного наследия (памятниках истории и культуры) народов Российской Федерации", Законом Санкт-Петербурга от 12.07.2007 № 333-64 "Об охране объектов культурного наследия в Санкт-Петербурге", а также иными нормативными правовыми актами.

Начальник отдела информации об
объектах культурного наследия и
режимах зон охраны

ДОКУМЕНТ ПОДПИСАН
ЭЛЕКТРОННОЙ ПОДПИСЬЮ

Сертификат 00C0FC792B86C41EB232893D69E72D081D
Владелец Коробкова Елена Валентиновна
Действителен с 11.10.2022 по 04.01.2024

Е.В. Коробкова

Сырцова Е.П.
(812) 417-43-46





ПРАВИТЕЛЬСТВО САНКТ-ПЕТЕРБУРГА
КОМИТЕТ ПО ГОСУДАРСТВЕННОМУ
КОНТРОЛЮ, ИСПОЛЬЗОВАНИЮ
И ОХРАНЕ ПАМЯТНИКОВ
ИСТОРИИ И КУЛЬТУРЫ
(КГИОП)

от Комитета, д. 1, Санкт-Петербург, 191023
Тел: (812) 315-43-03, (812) 571-64-31, Факс (812) 710-42-45
E-mail: kgiop@gov.spb.ru
<https://www.gov.spb.ru>, <http://kgiop.ru>

№01-43-8025/22-0-1 от 20.04.2022

На № 04-07-5257/22-0-0 от 25.03.2022

Reg. № 01-43-8025/22-0-0 от 25.03.2022

Заместителю директора СПб ГКУ
«Имущество Санкт-Петербурга»
Комитета имущественных отношений
Санкт-Петербурга

Очкивской О.С.

gku@commim.spb.ru

Уважаемая Ольга Сергеевна!

Рассмотрев Ваше обращение, КГИОП сообщает следующее.

Здание по адресу: г. Санкт-Петербург, Гороховая улица, дом 45, литера А, на основании распоряжения Администрации Санкт-Петербурга от 22.02.2002 № 254-ра является объектом культурного наследия регионального значения «Дом Яковлева С.Я.».

В порядке, установленном статьей 47.6 Федерального закона от 25.06.2002 № 73-ФЗ «Об объектах культурного наследия (памятниках истории и культуры) народов Российской Федерации» (далее – Федеральный закон), охранное обязательство на указанный объект культурного наследия КГИОП не утверждалось, ранее на помещение 10-И (ч. п. 1, 3, 71) КГИОП заключалось охранный обязательство от 17.09.2013 № 12163. В силу пункта 4 названного охранного обязательства, последнее прекращает свое действие при прекращении права пользователя на помещения.


В случае, если к моменту заключения договора, не оформлено охранный обязательство, предусмотренное статьей 47.6 Федерального закона или отсутствует ранее заключенное охранный обязательство, лицо, у которого на основании указанных договоров возникает право собственности на объект культурного наследия, включенный в реестр, либо права владения и (или) пользования таким имуществом, обязано выполнять требования в отношении объекта культурного наследия, включенного в реестр, предусмотренные пунктами 1 – 3 статьи 47.3 Федерального закона, до момента вручения такому лицу охранного обязательства, предусмотренного статьей 47.6 Федерального закона.

Учитывая сказанное, в договор, предусматривающий передачу права собственности на объект культурного наследия, включенный в реестр, необходимо включить обременения в виде обязательства по соблюдению требований, установленных законодательством об охране объектов культурного наследия.

Приложение (в копиях):

1. Охранный обязательство от 17.09.2013 № 12163 на 19 листах в 1 экз.

Начальник Юридического
управления-юрисконсульт
КГИОП



Ж.Г. Трушина

Исполнитель: Иванова Ю.А. 8-(812)-312-7620



ОХРАННОЕ ОБЯЗАТЕЛЬСТВО

на нежилое(ые) помещение(ия), расположенное(ые) в объекте культурного наследия
регионального значения

№ 12163

Санкт-Петербург

17 СЕН 2013

Комитет по государственному контролю, использованию и охране памятников истории и культуры (далее - **Госорган**) в лице начальника управления по охране и использованию объектов культурного наследия КГИОП Ломакиной Е.Е., действующего(ей) на основании доверенности от 17.01.2012 № 7/76, и Общество с ограниченной ответственностью "Вымпел-Марко" (далее - **Пользователь**) в лице генерального директора Мамедова Ю.В., действующего(ей) на основании Устава, согласились о нижеследующем:

1. Пользователь части помещения(ий) №№ 10-Н (ч.п. 1, 3, 71) площадью 60,4 кв.м, 1 этаж, кадастровый номер 78:32:1058:14:61:23 (далее - **Помещение(ия)**), расположенного(ых) в объекте культурного наследия регионального значения "Дом Яковлева С.Я." (далее **Памятник**), по адресу: Санкт-Петербург, ул. Гороховая, д. 45, лит. А (согласно распоряжению Администрации Санкт-Петербурга от 22.02.2002 № 254-ра: Садовая ул., 38; Гороховая ул., 45) обязуется обеспечить сохранность принадлежащего ему Помещение(ий), не причинять ущерба Памятнику и участвовать в обеспечении сохранности Памятника.

Основание отнесения Памятника к числу объектов культурного наследия: распоряжение Администрации Санкт-Петербурга от 22.02.2002 № 254-ра.

Основание для заключения охранного обязательства на Помещение: договор субаренды от 01.05.2013 № 173; акт приема-передачи от 01.05.2013; дополнительное соглашение от 05.07.2013 № 1 к договору субаренды от 01.05.2013 № 173.

Перечень предметов охраны Памятника определяется приложением к настоящему охранному обязательству.

2. В целях обеспечения сохранности Помещение(ий) и Памятника Пользователь обязуется:

2.1. Содержать Помещение(ия) в исправном техническом, санитарном и противопожарном состоянии, а также обеспечивать уборку Помещение(ий) и прилегающей к Памятнику территории от бытовых и промышленных отходов, образующихся в результате деятельности Пользователя.

В случае, если для содержания Помещение(ий) в исправном техническом, санитарном и противопожарном состоянии, необходимо выполнить работы, которые не предусмотрены актом осмотра технического состояния Помещение(ий), либо актами текущего осмотра, либо предписанием Госоргана, Пользователь обязан обратиться к Госоргану за разрешением на производство работ и выполнить работы в соответствии с условиями полученного разрешения.

2.2. Выполнять работы по сохранению Помещение(ий), предусмотренные актом осмотра технического состояния Помещение(ий), составляющим единое целое с охранным обязательством, актами текущего осмотра, предписаниями Госоргана.

В случаях и в сроки, предусмотренные актом осмотра технического состояния Помещение(ий), актом текущего осмотра, предписанием Госоргана, обеспечивать работы проектно-сметной, научной и фотофиксационной документацией.

Разработка документации осуществляется на основании задания, подготавливаемого Госорганом по запросу Пользователя. Обязанность получить задание несет Пользователь.

Пользователь выполняет работы и обеспечивает эти работы документацией за свой счет.

Акт осмотра технического состояния Помещение(ий) составляется по инициативе Госоргана либо Пользователя, не реже чем один раз в пять лет.

56-74040605-06750473037071

2.3. Приступать к выполнению работ после получения разрешения Госоргана.

Работы, которые относятся к деятельности, подлежащей лицензированию, выполняются лицами, имеющими лицензию на соответствующий вид деятельности.

2.4. Выполнять работы в сроки, предусмотренные актом осмотра технического состояния Помещения(ий), актами текущего осмотра, предписаниями Госоргана.

Отсутствие у Пользователя (по своей вине) разрешения на выполнение работ не освобождает его от ответственности за несоблюдение сроков выполнения работ.

В случае, если на дату истечения срока выполнения работ, указанных в акте осмотра технического состояния Пользователь к их выполнению не приступил, Госорган вправе выдать Пользователю предписание с указанием новых сроков выполнения работ.

Установление Госорганом новых сроков выполнения работ не влечет прекращение права Госоргана на взыскание с Пользователя штрафов за невыполнение работ в сроки, предусмотренные в акте осмотра технического состояния Помещения(ий), либо в акте текущего осмотра, либо в предписании Госоргана.

2.5. Выполнять работы на основании и в соответствии с согласованной Госорганом документацией, наличие которой предусмотрено актом осмотра технического состояния Помещения(ий), либо актом текущего осмотра, либо предписанием Госоргана.

2.6. Обеспечивать охрану Помещения(ий) в целях пресечения противоправных действий третьих лиц, направленных на причинение ущерба Помещению(ям) и (или) Памятнику.

2.7. В течение трех дней посредством передачи телефонограммы или факсограммы известить Госорган обо всех известных Пользователю повреждениях, авариях или иных обстоятельствах, причинивших ущерб Помещению(ям) и (или) Памятнику, или угрожающих причинением такого ущерба, и безотлагательно принимать меры для предотвращения дальнейшего разрушения Помещения(ий) посредством проведения необходимых противоаварийных работ.

2.8. Производить установку любых носителей информации на Памятник, а также систем технического обеспечения, технического оборудования, решеток, козырьков, ограждений Памятника исключительно с разрешения Госоргана.

Эскизный проект любого носителя информации, системы технического обеспечения, технического оборудования, решетки, козырька, ограждения Пользователь обязан предварительно согласовать с Госорганом.

2.9. Обеспечивать с 9 ч. до 18 ч. (в рабочие дни) допуск представителя Госоргана в Помещение(ия). Допуск осуществляется при предъявлении представителем Госоргана действительного служебного удостоверения.

2.10. Без согласования с Госорганом:

- не изменять внешний и (или) внутренний архитектурный облик Помещения(ий) и Памятника и (или) планировочную структуру Помещения(ий) и Памятника;

- не заменять исторический материал, из которого изготовлены конструкции, архитектурно-художественные элементы, оконные и дверные заполнения Помещения(ий) и Памятника;

- не осуществлять реконструкцию (приспособление для современного использования Помещения(ий) и Памятника;

- не устанавливать дополнительное стационарное санитарно-техническое и (или) термическое оборудование (печи, нагреватели).

2.11. За свой счет и в срок, установленный Госорганом, устранять последствия своих самовольных действий, перечисленных в пунктах 2.8 и 2.10 настоящего охранного обязательства.

2.12. По запросу Госоргана в 10-дневный срок безвозмездно представлять имеющуюся у Пользователя документацию, касающуюся вопросов обеспечения сохранности и содержания Помещения(ий) и Памятника.

2.13. В случае обнаружения в процессе работ не известных ранее объектов, обладающих признаками объекта культурного наследия, направить в трехдневный срок со

- 3 -

2.13. В случае обнаружения в процессе работ не известных ранее объектов, обладающих признаками объекта культурного наследия, направить в трехдневный срок со дня их обнаружения письменное сообщение о них Госоргану.

2.14. Запрещается производить работы в Помещении(ях) и на Памятнике, изменяющие предметы охраны Памятника.

2.15. Не использовать Помещение(ия), Памятник и прилегающую к Памятнику территорию:

- под склады и производства взрывчатых и огнеопасных материалов, материалов, загрязняющих интерьер Памятника, его фасад, территорию и водные объекты, а также материалов, имеющих вредные парогазообразные и иные выделения;

- под производства, имеющие оборудование, оказывающее динамическое и вибрационное воздействие на конструкции Памятника, независимо от их мощности;

- под производства и лаборатории, связанные с неблагоприятным для Памятника температурно-влажностным режимом и применением химически активных веществ;

- под хранение машин и механизмов, строительных и иных материалов без согласования с Госорганом;

- под ремонтные мастерские; ремонт, хранение и стоянку транспортных средств без согласования с Госорганом.

Запреты (ограничения), предусмотренные настоящим пунктом, не распространяются на случаи использования Памятника (его территории) в соответствии с его историческим назначением.

2.16. В течение трех дней со дня окончания выполнения работ (этапа работ) посредством письменного сообщения вызывать представителя Госоргана для подтверждения выполнения условий охранного обязательства.

Подтверждение выполнения условий охранного обязательства осуществляется Госорганом посредством составления соответствующих актов совместно с Пользователем.

2.17. Участвовать в выполнении ремонтно-реставрационных работ по фундаментам, несущим стенам и каркасам, общим помещениям, общим сетям инженерно-технического обеспечения, общему санитарно-техническому, осветительному и термическому оборудованию Памятника и нести издержки на выполнение указанных работ в размере, пропорциональном площади занимаемых помещений.

2.18. Обеспечивать доступ гражданам в принадлежащее(щие) ему Помещение(ия) Памятника, интерьер которых является предметом охраны Памятника, для осмотра (при наличии интерьера, являющегося предметом охраны).

Сроки и порядок допуска граждан в Помещение(ия) Памятника, интерьер которого(ых) является предметом охраны, определяются Госорганом по согласованию с Пользователем.

2.19. В случае утраты (повреждения) в течение действия настоящего охранного обязательства архитектурно-художественных наружных элементов и (или) элементов интерьера Памятника (при их наличии), Пользователь обязан в срок, установленный Госорганом, восстановить утраченный элемент (устранить повреждение элемента), а при невозможности восстановления утраченного (устранения повреждения) элемента – уплатить Госоргану стоимость работ, которые необходимо произвести для восстановления утраченного (устранения повреждения) элемента.


Размер стоимости работ определяется сметой, составляемой по инициативе Госоргана либо Пользователя.

Независимо от взыскания стоимости работ, которые необходимо произвести для восстановления утраченного (устранения повреждения) элемента, Госорган вправе взыскать с Пользователя штраф в размере 30000 рублей за каждый утраченный (поврежденный) элемент.

3. Ответственность Пользователя:

3.1. В случае, если Пользователь не содержит Помещение(ия) в исправном техническом, санитарном, противопожарном состоянии, а равно не обеспечивает уборку

79-76060400-047803760e0173



Помещения(ий) и прилегающей к Памятнику территории от бытовых и промышленных отходов, образующихся в результате деятельности Пользователя, Госорган вправе взыскать с Пользователя штраф в размере 50000 рублей за каждый случай нарушения.

3.2. В случае просрочки выполнения работ, указанных в акте осмотра технического состояния Помещения(ий) либо в акте текущего осмотра, либо в предписании Госоргана, к выполнению которых Пользователь приступил, а равно просрочки устранения последствий самовольных действий Пользователя, указанных в пунктах 2.8 и 2.10. охранного обязательства, Госорган вправе взыскать с Пользователя пеню в размере 500 рублей за каждый день просрочки выполнения каждого из видов работ.

3.3. В случае не принятия мер для предотвращения дальнейшего разрушения Помещения(ий) и (или) Памятника, поврежденных в результате аварии или иного обстоятельства, причинившего ущерб Помещению и (или) Памятнику, Госорган вправе взыскать с Пользователя пеню в размере 5000 рублей за каждый день просрочки принятия таких мер.

3.4. В случае если на дату истечения срока выполнения работ, указанных в акте осмотра технического состояния Помещения(ий) либо в акте текущего осмотра, либо в предписании Госоргана, Пользователь к их выполнению не приступил, Госорган вправе взыскать с Пользователя штраф в размере 100000 рублей за каждый вид работ, который Пользователь не начал выполнять.

3.5. В случае выполнения работ без разрешения Госоргана, не на основании или не в соответствии с документацией, согласованной Госорганом, силами лица, не имеющего соответствующей лицензии, совершения без разрешения Госоргана любых действий, из перечисленных в пунктах 2.8 и 2.10. охранного обязательства, а равно использования Помещения(ий) и (или) Памятника, и (или) прилегающей к Памятнику территории в целях, перечисленных в п. 2.15. настоящего охранного обязательства, изменения предметов охраны, Госорган вправе взыскать с Пользователя штраф в размере 100000 рублей за каждый случай и вид нарушения.

3.6. В случае совершения самовольных действий по выполнению замены дверных и (или) оконных заполнений Помещения(ий) и (или) Памятника, установке любых носителей информации, а также систем технического обеспечения, технического оборудования, решеток, козырьков, ограждений Памятника, Госорган вправе взыскать с Пользователя штраф в размере 50000 рублей за каждый случай и вид самовольных действий.

3.7. В случае просрочки передачи запрашиваемой Госорганом и имеющейся у Пользователя документации, по вопросам обеспечения сохранности и содержания Помещения(ий) и (или) Памятника, Госорган вправе взыскать с Пользователя пеню в размере 500 рублей за каждый день просрочки.

3.8. В случае необеспечения по вине Пользователя допуска представителя Госоргана в Помещение(ия), необеспечения доступа граждан в Помещение(ия), интерьер которого(ых) является предметом охраны, необеспечения охраны Помещения(ий), несообщения Госоргану в установленный срок о факте окончания выполнения работ (этапа работ), а равно о фактах причинения ущерба или обстоятельствах, угрожающих причинением такого ущерба Помещению и (или) Памятнику, Госорган вправе взыскать с Пользователя штраф в размере 5000 рублей за каждый случай и вид нарушения.

3.9. В случае отказа либо уклонения от участия в выполнении ремонтно-реставрационных работ по фундаментам, несущим стенам и каркасам, общим помещениям, общим сетям инженерно-технического обеспечения, общему санитарно-техническому, осветительному и термическому оборудованию Памятника, а также от несения издержек на выполнение указанных работ в размере, пропорциональном площади занимаемых помещений, Госорган вправе взыскать с Пользователя штраф в размере 50000 рублей за каждый случай такого отказа либо уклонения.

3.10. Неисполнение или ненадлежащее исполнение Пользователем условий охранного обязательства по вине третьих лиц, на которых Пользователь возложил исполнение условий охранного обязательства, не освобождает его от ответственности за нарушение условий охранного обязательства.

4. Охранное обязательство прекращает свое действие при прекращении права Пользователя на Помещение или исключения Памятника из числа объектов (выявленных объектов) культурного наследия, со дня передачи Помещения(ий) по акту от Пользователя третьему лицу, либо исключения Памятника из числа объектов (выявленных объектов) культурного наследия.

При прекращении права Пользователя на часть Помещений или исключения из числа объектов (выявленных объектов) культурного наследия части Памятника, охранное обязательство прекращает свое действие в части помещения(ий), в отношении которых Пользователь утратил права либо находящихся в части Памятника, исключенной из числа объектов (выявленных объектов) культурного наследия.

В случае передачи Пользователем права владения и (или) пользования Помещением(ями) третьему лицу и заключения последним с Госорганом охранного обязательства на Помещение(ия), действие настоящего охранного обязательства приостанавливается в отношении этого Помещения(ий) на период действия охранного обязательства, заключенного с третьим лицом

5. Об изменении юридических адресов и банковских реквизитов Стороны извещают друг друга в течение 10 дней со дня изменений.

6. Споры, возникающие при заключении, изменении, расторжении и исполнении настоящего охранного обязательства, разрешаются в федеральном районном суде Санкт-Петербурга по месту нахождения Госоргана или у мирового судьи судебного участка по месту нахождения Госоргана (если охранное обязательство заключается с физическим лицом) или в Арбитражном суде Санкт-Петербурга и Ленинградской области (если охранное обязательство заключается с юридическим лицом или индивидуальным предпринимателем) на основании российского законодательства.

Изменения, вносимые в охранное обязательство и касающиеся переноса сроков выполнения ремонтно-реставрационных работ, изменения предметов охраны и других условий охранного обязательства, оформляются соответствующим соглашением.

7. Прочие условия:

Настоящее охранное обязательство составляется в 4-х экземплярах: 2 экз. у Госоргана, 2 экз. у Пользователя.

Местонахождение Сторон:

Госорган:

191023, Санкт-Петербург, пл.Ломоносова, 1
 ИНН 7832000069

Пользователь:

197110, Санкт-Петербург, ул. Большая Зеленина, д. 2/42, лит. А, пом. 10-Н
 ИНН 7813444005

Приложение:

1. Акт осмотра технического состояния Помещения(ий).
2. Предмет охраны Памятника, утвержденный распоряжением КГИОП от 20.06.2013 № 10-292.

Госорган

Е.Е. Ломакина
 подпись



Пользователь

Ю.В. Мамедов
 подпись



Ю.В. Мамедов

Приложение № 1
к охранному обязательству
от 17 СЕН 2013 № 12/16.3

Акт
осмотра технического состояния
нежилого(ых) помещения(ий),
расположенного(ых) в объекте культурного наследия регионального значения

Санкт-Петербург

"06" сентября 2013 г.

Госорган в лице старшего инспектора юридического отдела Комитета по охране и использованию памятников истории и культуры Егорова А.А. и
Пользователь в лице представителя по доверенности б/н от 15.07.2013 Данилина А.В.

произвели осмотр технического состояния части помещения(ий) №№ 10-Н (ч.п. 1;3, 71), площадью 60,4 кв.м, 1 этаж, кадастровый номер 78:32:1058:14:61:23, расположенного(ых) в объекте культурного наследия регионального значения «Дом Яковлева С.Я.» (далее – Памятник), расположенного по адресу: Санкт-Петербург, ул. Гороховая, д. 45, лит. А (согласно распоряжению Администрации Санкт-Петербурга от 22.02.2002 № 254-ра: Садовая ул., 38; Гороховая ул., 45).

1. Исторические сведения: здание построено в 1780-ых гг. Вход в Помещение со стороны Садовой ул.

2. Состояние архитектурно-конструктивных элементов Памятника в целом:

а) основания:

- фундамент: ленточный бутовый, по визуальному осмотру стен и цоколя деформаций не имеется;
- цоколи: по дворовому фасаду цоколь из известняка, частично утоплен в культурный слой, имеются утраты плит; по лицевому фасаду цоколь из серого гранита, состояние удовлетворительное;
- отмостки: гранитная плита, асфальт, состояние удовлетворительное.

б) несущие конструкции:

- стены: кирпичные, по визуальному осмотру деформаций не имеется;
- колонны, столбы: угловая часть, и ризалит по Садовой ул. имеют трехчетвертные колонны коринфского ордера в два этажа (2-3 этажи), состояние удовлетворительное;

в) перекрытия:

- межэтажные: плоские и сводчатые, по визуальному осмотру деформаций не имеется;
- перемычки оконных и дверных проемов: прямые и полуциркульные;

г) крыша:

- стропила: недоступны для осмотра;
- обрешетка: недоступна для осмотра;



2

- кровля: недоступна для осмотра;
- д) главы, шатры, их конструкция и покрытие: отсутствуют;
- е) наружные водоотводные конструкции:
 - желоба: недоступны для осмотра;
 - трубы: металлические окрашенные, состояние удовлетворительное;
- ж) фасады:¹
 - облицовка стен: по лицевому фасаду первый этаж оштукатурен гладко, под руст и под «шубу», выше гладко оштукатурен; дворовый фасад оштукатурен гладко, состояние удовлетворительное;
 - окраска стен: стены окрашены, состояние удовлетворительное;
 - монументальная живопись: отсутствует;
 - лепнина: сандрики над окнами второго этажа имеют лепное заполнение в виде гирлянд; простенки между окнами первого этажа оформлены розетками; колонны и пилястры завершены капителями коринфского ордера, состояние удовлетворительное;
 - декоративные элементы: ризалит по Садовой ул. завершен фронтоном; окна второго этажа оформлены треугольными, лучковыми и прямыми сандриками; архивольты над окнами первого этажа декорированы стилизованными замковыми камнями, состояние удовлетворительное;
 - карнизы: по лицевому фасаду межэтажный пояс между первым и вторым этажами, межэтажная тяга между вторым и третьим этажами, венчающий карниз профилированный с дентикулами; по дворовому фасаду межэтажная тяга между первым и вторым этажами, венчающий карниз профилированный с дентикулами, имеются повреждения;
 - пилястры: два ризалита по Садовой ул. и два ризалита по Гороховой ул. имеют по четыре пилястры коринфского ордера в два этажа (2-3 этажи);
 - балконы, лоджии, крыльца: вход в помещение с ул. Садовой оформлен крыльцом в четыре гранитные ступени с кованым ограждением; ризалит по Садовой ул. и угловая часть, выделенная раскреповками, имеют лоджии в уровне второго этажа с металлическим ограждением;
 - окна: оконные заполнения по лицевому фасаду металлопластиковые и деревянные коричневого и белого цвета; по дворовому фасаду оконные заполнения металлопластиковые и деревянные коричневого и белого цвета. Оконные заполнения Помещения металлопластиковые коричневого цвета;
 - двери: по лицевому фасаду двери деревянные остекленные и металлопластиковые коричневого цвета; по дворовому фасаду двери металлические серого и черного цвета; входная дверь в Помещение металлопластиковая остекленная;
- з) монументы:² отсутствуют;

3. Состояние архитектурно-конструктивных элементов Помещения:

и) интерьеры:³

- полы: керамическая плитка, состояние удовлетворительное;
- перекрытия (межэтажные, перемычки оконных и дверных проемов): перекрытия плоские; перемычки прямые и полуциркульные;
- стены (облицовка, окраска, их состояние, связи): оштукатурены и окрашены, состояние удовлетворительное;
- перегородки: кирпичные и гипсокартонные;
- живопись (монументальная и станковая): отсутствует;
- лепные, скульптурные и проч. декоративные украшения: отсутствуют;

3

- карнизы: отсутствуют;
- лестницы: отсутствуют;
- двери: межкомнатные двери деревянные филенчатые, окрашенные в белый цвет;

к) инженерные коммуникации: ⁴


- электроснабжение: имеется;
- отопление: имеется;
- водопровод: имеется;
- канализация: имеется;

4. Предметы декоративно-прикладного искусства, живописи, скульптуры: ⁵ отсутствуют;

5. ПЛАН ВЫПОЛНЕНИЯ РАБОТ ⁶

№№ Пп	Наименование работ	Сроки выполнения	Примечание
	не требуется выполнение работ в помещении(ях), расположенном(ых) в Памятнике, на дату составления акта осмотра технического состояния помещения.		

6. ФОТОФИКСАЦИЯ:



Представитель Госоргана

А.А. Егоров
(подпись)

А.А. Егоров
(ФИО)

Представитель Пользователя

А.В. Данилин
(подпись)

А.В. Данилин
(ФИО)

Госорган



Пользователь



Ю.В. Мамелов
10.09.2013 г.

¹ если элемент здания, указанный в подпункте «ж», не существовал ранее, в тексте акта осмотра технического состояния помещения указывается - «отсутствует»; если элемент здания существовал ранее, но на сегодняшний день утрачен, в тексте акта осмотра технического состояния помещения указывается - «утрачен».

² в тексте акта осмотра технического состояния помещений указывается точное место расположение каждого из монументов, перечисленных в подпункте «з».
Если монумент не существовал ранее, в тексте акта осмотра технического состояния помещения указывается - «отсутствует»; если монумент существовал ранее, но на сегодняшний день утрачен, в тексте акта осмотра технического состояния помещения указывается - «утрачен».

³ в тексте акта осмотра технического состояния точно указываются помещения, в которых находятся элементы интерьера, перечисленные в подпункте «и».
Если элемент интерьера не существовал ранее, в тексте акта осмотра технического состояния помещения указывается - «отсутствует»; если элемент интерьера существовал ранее, но на сегодняшний день утрачен, в тексте акта осмотра технического состояния помещения указывается - «утрачен».

⁴ в тексте акта осмотра технического состояния помещения в случае отсутствия элементов инженерных коммуникаций, перечисленных в подпункте «к», указывается - не имеется.

⁵ при отсутствии предметов декоративно-прикладного искусства, живописи, скульптуры, в тексте акта осмотра технического состояния помещения указывается - «отсутствуют»; при наличии, в тексте акта осмотра технического состояния помещения указывается, что перечень предметов декоративно-прикладного искусства, живописи и скульптуры определяется описью, составляющей неотъемлемую часть охранного обязательства.

⁶ в случае, если на дату составления акта осмотра технического состояния помещен(ия), расположенное(ные) в Памятнике, находится в удовлетворительном состоянии, и отсутствует необходимость выполнения работ, в таблице «план выполнения работ» указывается - «не требуется выполнение работ в помещен(иях), расположенном(ых) в Памятнике, на дату составления акта осмотра технического состояния помещен(ия)».







Приложение № 2
к охранному обязательству
от 17 сент 2013 № 12163

Предмет охраны
объекта культурного наследия регионального значения «Дом Яковлева С.Я.»,
расположенного по адресу: Санкт-Петербург, Адмиралтейский район, Гороховая улица,
дом 45, литера А (Садовая ул., 38; Гороховая ул., 45)


1	Видовая принадлежность предмета охраны	Предмет охраны	Фотофиксация
1	2	3	4
1	Объемно-пространственное решение:	<p>историческое местоположение, габариты и конфигурация двух лицевых корпусов – по Садовой и Гороховой ул., включая два воротных проезда корпуса по Гороховой ул.;</p> <p>исторические габариты и конфигурация крыши (сжатая), материал кровли листовой металл.</p>	 <p>The top part of the image shows a detailed architectural site plan of the building complex, highlighting the two main facades along Sadovaya and Gorokhovaya streets. The bottom part is a black and white photograph of the building's exterior, showing its classical architectural style with multiple windows and a street scene with cars in the foreground.</p>
2	Конструктивная система:	<p>фундаменты;</p> <p>исторические наружные и внутренние кирпичные капитальные стены;</p> <p>междуэтажные.</p>	




2

	<p>перекрытия; своды; коробовый на подпружных арках – воротных проездов;</p> <p>коробовые с распалубками – помещений первого этажа, включая пом. 16-Н;</p> <p>крестовые своды площадок парадных лестниц по Садовой ул.;</p>	   
--	---	--







	<p>исторические лестницы – местоположение, габариты, конфигурация, в том числе:</p> <p>парадная лестница корпуса по Гороховой ул. (Л-6) – материал (известняк), тип (трехмаршевая на столбах, площадки по крестовым сводам), конструкция, ограждение – материал (дерево), форма (фигурные балясины), поручень – материал (дерево), профиль;</p> <p>парадная лестница корпуса по Гороховой ул. (Л-1) – материал (известняк), тип (трехмаршевая на столбах, площадки по крестовым сводам), конструкция, ограждение – материал (металл), техника исполнения (ковка), рисунок (геометрический);</p> <p>парадная лестница корпуса по Гороховой ул. (Л-5) – материал (известняк), тип (трехмаршевая на столбах, площадки по крестовым сводам), конструкция, ограждение – материал (металл), техника исполнения (литье), рисунок (геометрический).</p>	
<p>3 Объемно-планировочное решение:</p>	<p>историческое объемно-планировочное решение в габаритах капитальных стен.</p>	




<p>4 Архитектурно-художественное решение фасадов:</p>	<p>лицевые фасады: трехэтажные, симметричные, на 37 световых осях, соединенные скругленным углом на 3 световые оси, выполнены в характере архитектуры классицизма;</p> <p>вид материала отделки цоколя – гранит;</p> <p>вид материала и характер отделки фасада – линейный руст, фактурная штукатурка (на ризалитах, и скругленном углу) – в уровне 1-го этажа, гладкая штукатурка – в уровне 2-3-го этажей;</p> <p>раскреповки – местоположение (по трем крайним световым осям на каждом фасаде), габариты, конфигурация, оформление (пилястры коринфского ордера – в уровне 2-3-го этажей), количество (по четыре);</p> <p>ризалиты – местоположение (по пяти центральным осям на каждом фасаде), габариты, конфигурация, оформление (трехчетвертные колонны коринфского ордера – по Садовой ул., пилястры коринфского ордера – по Гороховой ул. – в уровне 2-3-го этажей), количество (по шесть);</p> <p>оформление ризалита по Садовой ул. – шестиколонный портик коринфского ордера, базы колонн в виде парапетных гранитных тумб, колонны поддерживают антаблемент, увенчанный треугольным фронтоном – местоположение, габариты, конфигурация;</p> <p>лоджия – местоположение (на скругленном углу и на портике ризалита по Садовой ул.), конфигурация, габариты, ограждение – тумбы</p>	
---	--	---







	<p>основания колонн с решеткой – материал (гранит, металл), техника исполнения (литье, ковка), рисунок (геометрический);</p> <p>воротные проезды – местоположение (по 9-11 и 27-29 световым осям корпуса по Гороховой ул.), габариты, конфигурация (с коробовым завершением), оформление (профилированные филлиски);</p> <p>исторические ниши воротных проездов – местоположение (по 49-51 и 67-69 световым осям корпуса по Садовой улице), оформление (профилированные архивольты с замковыми камнями);</p> <p>исторические оконные и дверные проемы – местоположение, габариты, конфигурация, включая полуциркулярные окна в уровне 2-го этажа на скругленному углу и центральном ризалите по Садовой ул., трехчастные прямоугольные – в уровне 2-го этажа и трехчастные окна-лонеты – в уровне 3-го этажа – над воротными проездами и нишами воротных проездов;</p> <p>исторический рисунок и цвет (коричневый) заполнения оконных проемов;</p> <p>оформление дверных и оконных проемов 1-го этажа – полуциркулярные ниши, замковые камни, профилированные архивольты и круглые розетки растительного рисунка (исключая проемы ризалитов);</p> <p>оформление оконных проемов: треугольные и линейные сандрики (через одно окно) на кронштейнах с лепными композициями</p>	   
--	--	--



	<p>растительного рисунка – в уровне 2-го этажа (над окнами центрального ризалита по Садовой ул. и скругленного угла, вместо линейных полуциркулярные андакрики);</p> <p>оформление трехчастных прямоугольных окон – пиллястры – в междуоконных простенках;</p> <p>оформление окон-люнетов – лепные композиции с картушем и гирляндами, две розетки растительного рисунка;</p> <p>оформление скругленного угла – трехчетвертные колонны коринфского ордера – местоположение, габариты, конфигурация, количество (четыре);</p> <p>профилированные междуэтажные и подоконные тяги;</p> <p>венчающий раскрепованный карниз с дентискулами;</p> <p>раскрепованный прямой аттик – местоположение, габариты, конфигурация;</p> <p>дворовые фасады:</p> <p>вид материала отделки цоколя – известняк;</p> <p>вид материала и характер отделки фасада – гладкая штукатурка;</p> <p>исторические оконные и дверные проемы – местоположение, габариты, конфигурация;</p> <p>венчающий профилированный карниз.</p>	  
--	---	--



7

<p>5. Декоративно-художественное оформление интерьеров, предметы декоративно-прикладного искусства:</p>	<p>парадная лестница корпуса по Гороховой ул. (№ 6): оформление опорных столбов – профилированные филенки, женские лепные маскароны;</p> <p>парадная лестница корпуса по Гороховой ул. (№ 5): оформление опорных столбов – овалыные лепные медальоны с женскими профилями, обрамленные растительными гирляндами;</p> <p>пом. № 11, площадью 33,6 кв.м. (10-Н): оформление перекрытия – профилированный карниз, падуга, лепная розетка растительного рисунка;</p> <p>пом. №№ 12, площадью 81,3 кв.м., 16 площадью 20,7 кв.м. (10-Н): оформление стен – пилястры ионического ордера;</p>	   
---	--	--



	<p>коридор пом. №№ 76, площадью 81,8 кв.м., 77, площадью 13,8 кв.м., 78, площадью 19,9 кв.м. (10-Н);</p> <p>оформление балок перекрытия – профилированные деревянные композиции растительного рисунка с круглыми розетками и пальметтами;</p> <p>пом. №№ 76, площадью 81,8 кв.м. (10-Н):</p> <p>камин – средистенный, топочное отверстие заложено, оформлено литым чугунным арочным проемом, камин облицован полихромной плиткой, завершен полкой;</p> <p>пом. № 6, площадью 23,2 кв.м. (34-Н):</p> <p>печь – средистенная, двухъярусная, коричневого глазурированного изразца; изразец рельефный, с круглой листовенной розеткой контррельеф; нижний ярус: профилированный плинт с бриллиантовым рустом и карнизом; дверца топки металлическая с орнаментом; профилированная и орнаментированная полочка; верхний ярус: фриз растительного рисунка; профилированный карниз; навершие – акантовые акротерии по углам; по центру – крупная скульптурная композиция из двух фигур путти с кувшином;</p>	   
--	---	---



	<p>пом. № 9 – площадью 37,5 кв.м. (10-11):</p> <p>камень угловой, двухъярусный; с центральным ризалитом; нижний ярус: облицован светло-серым мрамором; с боковыми ризалитами, развернутыми под 45 градусов, декорированы бриллиантовым рустом; фронтальная поверхность облицована медным листом; проем топки арочный, с накладным латунным картушем, в виде медальона в рокайльном обрамлении; чугунный таган в виде баляси; полочка по углам фигурная;</p> <p>верхний ярус: терракота; углы обрамлены с двух сторон лизенами растительного орнамента с бриллиантовым рустом; во фризе часть ствола каннелированной пилястры чередуется с орнаментом в виде медальона на свитке; карниз профилированный с капителями пилястр в виде волот; сухарики, полоса аканта; фронтоны высокие, фигурные – по центру круглая розетка-контррельеф с пальметтой; карниз фронтона с волотами и картушем в виде медальона на свитке; по сторонам фронтона крупные волоты из листьев аканта.</p>	
--	---	--





В настоящем документе прошито
и скреплено печатью
_____ листа (ов)
Спец. I категории сектора правового
обеспечения
А.С. Кулнецова

17 СЕН 2013



Санкт-Петербургское государственное казенное учреждение
«Имущество Санкт-Петербурга»
Отдел проведения проверок и обследований
земельных участков и объектов нежилого фонда

Акт обследования объекта нежилого фонда

г. Санкт-Петербург

«08» июня 2023 г.

1. Адрес: г. Санкт-Петербург, Гороховая ул., д. 45, лит. А, пом. 10-Н (ч.п. 1,3,71)
2. Площадь: 60,4 кв. м.
3. Этаж: 1
4. Вход: 2 отдельных с улицы 2 отдельных со двора
1 отдельный со двора 1 отдельный с улицы (пом. 10-Н, ч.п. 1,3,71)
5. Кадастровый номер: 78:32:0001058:3814
6. Состояние: удовлетворительное
7. Элементы благоустройства: визуально выявлены элементы электроснабжения, отопления.
8. Обследование проводилось с использованием документов технического и кадастрового учета: поэтажный план из выписки ЕГРН от 31.05.2023 г.
9. В результате обследования объекта нежилого фонда установлено:
Помещение не используется, свободно от имущества третьих лиц.
В помещении проходят транзитные трубы.
Визуально перепланировки не выявлены.

Фотофиксация произведена на фотоаппарат Nikon COOLPIX AW130 № 42030056

Лицо, ответственное за обеспечение доступа: председатель правления ТСЖ «Дом Яковлева»
Бернштейн Игорь Владимирович +7-921-967-01-01

Приложение: материалы фотофиксации на 2л.

Инспектор по обследованию ОНФ
отдела проведения проверок и обследований
земельных участков и объектов нежилого фонда
СПб ГКУ «Имущество Санкт-Петербурга»



(подпись)

Сыченко Э.А.
(ФИО)

Акт согласован:

Начальник отдела
проведения проверок и обследований
земельных участков и объектов нежилого фонда
СПб ГКУ «Имущество Санкт-Петербурга»



(подпись)

Яковлев А.Р.
(ФИО)



**Санкт-Петербургское государственное казенное учреждение
«Имущество Санкт-Петербурга»
Отдел проведения проверок и обследований
земельных участков и объектов нежилого фонда**

Акт осмотра объекта нежилого фонда от 08.06.2023, расположенного по адресу:
Санкт-Петербург, Гороховая ул., д. 45, лит. А, пом. 10-Н (ч.п. 1,3,71).

Фото №1




Фото №2



Фото №3 (вход отдельный со двора)



Фото №4 (вход отдельный с улицы)




Фото №5 (ч.п.1)




Фото №6 (ч.п.1)



**Санкт-Петербургское государственное казенное учреждение
«Имущество Санкт-Петербурга»
Отдел проведения проверок и обследований
земельных участков и объектов нежилого фонда**

Акт осмотра объекта нежилого фонда от 08.06.2023, расположенного по адресу:
Санкт-Петербург, Гороховая ул., д. 45, лит. А, пом. 10-Н (ч.п. 1,3,71).

Фото №7 (ч.п.3)




Фото №8 (ч.п.3)




Фото №9 (ч.п.71)



Фото №10 (ч.п.71)





МЧС РОССИИ

**ГЛАВНОЕ УПРАВЛЕНИЕ
МИНИСТЕРСТВА РОССИЙСКОЙ ФЕДЕРАЦИИ
ПО ДЕЛАМ ГРАЖДАНСКОЙ ОБОРОНЫ,
ЧРЕЗВЫЧАЙНЫМ СИТУАЦИЯМ И ЛИКВИДАЦИИ
ПОСЛЕДСТВИЙ СТИХИЙНЫХ БЕДСТВИЙ
ПО Г. САНКТ-ПЕТЕРБУРГУ
(Главное управление МЧС России
по г. Санкт-Петербургу)**

ул. Большая Морская, д. 40, лит. А
г. Санкт-Петербург, 190031
тел. (812) 718-25-05, факс (812) 571-53-34

21.08.2023 № 48-130-1849

На № 04-21-947/23-0-0 от 24.01.2023

О предоставлении учетных данных

Заместителю директора
СПб ГКУ «Имущество
Санкт-Петербурга»

Очкивской О.С.

ул. Новгородская, д. 20, лит. А, пом. 2-Н
Санкт-Петербург, 191124

Уважаемая Ольга Сергеевна!

Главное управление МЧС России по г. Санкт-Петербургу (далее – Главное управление) на Ваш запрос сообщает, что по итогам инвентаризации защитных сооружений гражданской обороны 2018 года, проведенной в соответствии с Постановлением Правительства Санкт-Петербурга от 01.08.2018 № 630, объект недвижимости, расположенный по адресу: Санкт-Петербург, Гороховая ул., д. 45, лит. А, пом. 10-Н (ч.п. 1,3,71), не является защитным сооружением гражданской обороны.

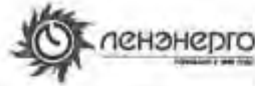
Заместитель начальника Главного управления
(по антитеррористической деятельности и
оперативному планированию)

С.В. Завирский

Петроченков Сергей Владимирович
(812) 247-09-95

СПб ГКУ «Имущество СПб»
№ 04-21-10327/23-0-0
от 02.03.2023





**ПУБЛИЧНОЕ АКЦИОНЕРНОЕ ОБЩЕСТВО
ЭНЕРГЕТИКИ И ЭЛЕКТРИФИКАЦИИ «ЛЕНЭНЕРГО»**

площадь Конституция, д. 1, Санкт-Петербург, 196247

тел.: 8 (800) 700-14-71, факс: 8 (812) 494-32-54, e-mail: office@lenenergo.ru, горячая линия: 8 (812) 494-31-71

85726
31/06/16

А К Т
об осуществлении технологического присоединения

№ 1138/16

от "11" июня 2016 г.

Публичное акционерное общество энергетики и электрификации «Ленэнерго»,

(полное наименование сетевой организации)

именуемое в дальнейшем сетевой организацией, в лице

начальника Департамента технологического присоединения по СПб Тарараксина Леонида Вадимовича,

(должность, Ф.И.О. лица – представителя сетевой организации)

действующего на основании

доверенности № 399-15 от 07.10.2015г.,

(устав, доверенности, иные документы)

с одной стороны, и

Комитет имущественных отношений Санкт-Петербурга.

(полное наименование заявителя – юридического лица, Ф.И.О. заявителя – физического лица)

именуемый в дальнейшем заявителем с другой стороны, вместе именуемые сторонами, оформили и подписали настоящий акт о нижеследующем.

Характеристики выполненного присоединения:

максимальная мощность: **37,76 (тридцать семь целых семьдесят шесть сотых) кВт**, с учетом опосредованно присоединенных энергопринимающих устройств субабонентов

Энергопринимающие устройства заявителя: **ВРУ объекта в совокупности с питающей, распределительной и групповой сетями**

№ объекта	Наименование объекта	Адрес объекта
I	Нежилое помещение	Санкт-Петербург, Гуреховая ул., д. 45, лит. А, часть помещения 2-ой этаж 10Н (ч.п. 9-20, 27-32, 36-37), часть помещения 1-ый этаж 10Н (ч.п. 1-7, 71)



Перечень точек присоединения:

№ объекта	Точка присоединения	Источник питания (наименование питающих линий)	Описание точки присоединения	Уровень напряжения (кВ)	Максимальная мощность (кВт)	Категория надежности электроснабжения	Предельное значение коэффициента реактивной мощности (д.ф)	Устройства защиты, релейной защиты, противоаварийной и режимной автоматики
1	РУ-0,38 кВ ТП 5233	ПС-36 (РТП 557), ТП 5233, ф.36-12, ф.36-28, ф.36-48)	Контактные соединения коммутационных аппаратов РУ-0,38 кВ ТП 5233 и кабельных наконечников кабельных линий 0,38 кВ отходящих в сторону электроустановок заявителя	0,38	37,76	3	0,35	

Приборы учета (измерительные комплексы):

№ объекта	Точка присоединения	Приборы учета			Измерительные трансформаторы тока				Измерительные трансформаторы напряжения			
		Место установки	Тип	Класс точности	Место установки	Тип	Коэффициент трансформации	Класс точности	Место установки	Тип	Коэффициент трансформации	Класс точности
1	-	-	-	-	-	-	-	-	-	-	-	-
В соответствии с актом допуска приборов учета в эксплуатацию № _____												

Прочие сведения:

Акт о технологическом присоединении:

№ 13-5732-Цр-427 (рег. № 111695 от 12.04.2013) – аннулируется.

Стороны подтверждают, что технологическое присоединение энергопринимающих устройств (энергетических установок) к электрической сети сетевой организации выполнено в соответствии с правилами и нормами. Заявитель претензий по оказанию услуг к сетевой организации не имеет.

Подписи сторон:

Сетевая организация:
ПАО «Ленэнерго»

Начальник Департамента технологического присоединения по СПб

Тарараксин Д.В.



Заявитель:
КНО

Начальник Управления анализа
Президент СДЕЛОК С ОБЪЕКТАМИ НЕДЕЯВИМОСТИ




АН ДУНН

8831-42

Баранова Н.О.
595-32-51
№15-38136-ЦР

Баранова Н.О.





15.3 Копии документов, содержащих сведения об Оценщике и Исполнителе





Ассоциация саморегулируемая
организация оценщиков
«Свободный Оценочный Департамент»
(Ассоциация СРОО «СВОД»)
ИНН 6685993767 КПП 668501001
ОГРН 1126600002429
620100, г. Екатеринбург, ул. Ткачей, д. 23
(БЦ «Clever Park»), офис 13
тел./факс +7 (343) 380-80-82, 8-800-333-8738
www.srosvod.ru mail: info@srosvod.ru

ООО «Новосибирская оценочная компания»

18.10.2023 г. № 813-В/2023
На № 451-3/2023 от 18.10.2023

ИНФОРМАЦИОННАЯ ВЫПИСКА
из реестра членов
Ассоциации саморегулируемая организация оценщиков
«Свободный Оценочный Департамент»
(Ассоциация СРОО «СВОД»)

Настоящая выписка из реестра Ассоциации саморегулируемая организация оценщиков «Свободный Оценочный Департамент» (Регистрационный номер 0014 в Едином государственном реестре саморегулируемых организаций оценщиков от 20.05.2013 г.) выдана по запросу ООО «Новосибирская оценочная компания» о том, что **Иванович Алексей Олегович** является действительным членом Ассоциации СРОО «СВОД», включен в реестр членов Ассоциации СРОО «СВОД» «03» декабря 2013 года за регистрационным номером 396.

Право осуществления оценочной деятельности не приостановлено.

Квалификационный аттестат в области оценочной деятельности:

Номер	Дата выдачи	Направление оценочной деятельности	Кем выдан	Срок действия	Основание аннулирования, дата и номер протокола
031101-2	22.10.2021	Оценка движимого имущества	Федеральное бюджетное учреждение «Федеральный ресурсный центр по организации подготовки управленческих кадров»	22.10.2024	
026624-1	28.07.2021	Оценка недвижимости	Федеральное бюджетное учреждение «Федеральный ресурсный центр по организации подготовки управленческих кадров»	28.07.2024	

По состоянию на «18» октября 2023 г. Иванович А.О. работает в должности Генерального директора в ООО «Новосибирская оценочная компания» (основное место работы), в должности оценщика в АНО «Независимая экспертиза» (по совместительству).

Высшее образование: ГОУ ВПО «Ангарская государственная академия», диплом от «15» июня 2010 г., ВСГ № 4494430.

Профессиональная переподготовка: НОУ ВПО «Сибирская академия финансов и банковского дела», диплом от «18» октября 2013 г., 54 АЕ № 000006.

Общий трудовой стаж: с 01.02.2007 г.

Стаж в оценочной деятельности: с 20.12.2010 г.

Количество подписанных отчетов за 2021 г.: 65 отчетов.

Количество подписанных отчетов за 2022 г.: 131 отчет.

Сведения о страховании:

ООО СК «Гелиос», филиал г. Иркутск (Лицензия СИ №0397 от 16.09.2015 г.; г. Иркутск, ул. Декабрьских Событий, д.109; тел. 8 (800) 1-007-007).

Страховая сумма: 30 000 000 (Тридцать миллионов) рублей.

Период страхования: с «03» декабря 2022 г. по «02» декабря 2023 г.

ООО "АМТ Страхование", филиал г. Екатеринбург (Лицензия СИ №0436 от 11.05.2021; г. Екатеринбург; ул. Карла Либкнехта, д.4, оф.211; телефон: 8-902-443-76-43).

Страховая сумма: 300 000 (Триста тысяч) рублей.

Период страхования: с «01» июня 2023 г. по «31» мая 2024 г.

Сведения о проверках: плановая проверка с 10.11.2015 г. по 26.11.2015 г. – нарушения не выявлены, плановая проверка с 03.09.2018 г. по 28.09.2018 г., плановая проверка с 19.09.2021 г. по 28.09.2021 г. – направлено в Дисциплинарный комитет - нарушений не выявлено.


Сведения о жалобах: жалобы не поступали.

Нарушения в осуществлении оценочной деятельности: нарушений не выявлены.

Меры дисциплинарного воздействия: не применялись.

Факты обращения взыскания на средства компенсационного фонда: отсутствуют.

Отрицательные экспертные заключения на отчеты оценщика: отсутствуют.



Данные сведения предоставлены по состоянию на 18.10.2023 г.
Дата составления выписки 18.10.2023 г.

Специалист
Отдела по контролю
за оценочной деятельностью членов и
ведению реестра Ассоциации СРОО «СВОД»




П.В. Панова









017228 - KA1









ПОЛИС (ДОГОВОР)
№ 700-0002575-04704 от «22» ноября 2022 г.
страхования ответственности оценщиков

г. Иркутск (Предыдущий договор / полис № 700-0002425-04704 от «02» декабря 2022 г.)
Настоящий Полис (договор) страхования ответственности оценщиков (далее по тексту – Полис) заключен между Страховщиком и Страхователем на условиях, содержащихся в настоящем Полисе, Заверении на страхование ответственности оценщиков от «17» ноября 2022 г. (далее по тексту – Заверение на страхование), а также в Правилах страхования ответственности оценщиков, утвержденных приказом Страховщика от 25.02.2019 № 50 (далее – Правила). В случае противоречия между положениями настоящего Полиса, Правил и Заверения на страхование, преимущественную силу имеют положения Полиса.

По настоящему Полису Страховщик обязуется за обусловленную Полисом плату (страховую премию) при наступлении предусмотренного в Полисе события (страхового случая) возместить ущерб заказчику, заключившему договор на проведение оценки, а/или третьим лицам (выплатить страховое возмещение) в пределах определенной Полисом страховой суммы или лимита ответственности, если он установлен Полисом.

1. СТРАХОВЩИК: Общество с ограниченной ответственностью Страховая Компания «Гелиос» (ООО Страховая Компания «Гелиос») Лицензия Банка России на осуществление страхования СИ № 0397, выдана безсрочно. ИНН 7705513090, ОГРН 231001001, ОГРН 1047705038939; 630045, Красноярский край, г. Красноярск, ул. Новоконная, д. 40, офис 68; Тел.: +7 (800) 1-807-007, +7 (861) 212-64-10; Р/с: 40701810099000000036 в АО «Газпромбанк» в г. Москва, и/с: 30101810200300000823, БИК: 044525823. www.gelios.ru , comp@gelios.ru			
2. СТРАХОВАТЕЛЬ: Иванов Алексей Олегович Паспорт серия 2506 номер 853194, к/м выдан: ТП УФМС России по Иркутской области в Куйтунском р-не код 380-040, когда выдан: 29.08.2007, адрес регистрации: г. Новосибирск, ул. Ипподромная, д.75, кв. 32 ; дата рождения: 14.07.1967; гражданство РФ; телефон в (383) 359-79-99; e-mail: lokovka@mail.ru . Тип деятельности: <input type="checkbox"/> оошник, осуществляющий оценочную деятельность самостоятельно, занимаясь частной практикой; <input checked="" type="checkbox"/> оошник, осуществляющий оценочную деятельность по трудовому договору с юридическим лицом. Юридическое лицо, с которым Страхователь заключил трудовой договор (наименование, адрес, реквизиты): ООО «Новосибирская Оценочная компания» Новосибирская обл., г. Новосибирск, пр-кт Красный, д. 79, офис 2			
3. ЗАСТРАХОВАННОЕ ЛИЦО: <input checked="" type="checkbox"/> Страхователь; <input type="checkbox"/> иное лицо (наименование): (Адрес, реквизиты):			
4. ВЫГОДОПРИОБРЕТАТЕЛИ: Третьи лица, которым может быть применен имущественный вред при осуществлении сотрудниками Страхователя оценочной деятельности, и заказчик, заключившие договор на проведение оценки объекта оценки со Страхователем и понесшие убытки.			
5. СТРАХОВАЯ ДОПОЛНИТЕЛЬНАЯ ОТВЕТСТВЕННОСТЬ: <input checked="" type="checkbox"/> По всем видам оценочной деятельности, осуществляемой Страхователем. <input type="checkbox"/> По договору № _____ от «__» ____ 20__ г. об оценке объекта оценки, заключенному Страхователем (Застрахованным лицом).			
6. ОБЪЕКТ СТРАХОВАНИЯ: имущественные интересы Страхователя (Застрахованного лица), связанные с риском ответственности оценщика по обязательствам, возникающим вследствие причинения ущерба заказчику, заключившему договор на проведение оценки, а/или третьим лицам.			
7. СТРАХОВОЙ СЛУЧАЙ: установление вступившим в законную силу решением суда или письменно признанным Страховщиком на основании документально обоснованной претензии факта причинения ущерба действительным (бездействием) оценщика в результате нарушения требований федеральных стандартов оценки, стандартов и правил оценочной деятельности.			
8. СТРАХОВАЯ СУММА: 30 000 000,00 (Тридцать миллионов) руб.			
8.1. Лимиты ответственности по одному и каждому страховому случаю:	8.1.1. <input checked="" type="checkbox"/> На один и каждый страховой случай: 30 000 000,00. 8.1.2. По дополнительным расходам: <input type="checkbox"/> Судебные расходы и издержки Страхователя (Застрахованного лица), включая все административные расходы Страхователя: _____ % от страховой суммы. <input type="checkbox"/> Необходимые и целесообразные расходы, произведенные Страхователем (Застрахованным лицом) с письменного согласия Страховщика, связанные с проведением экспертизы и выяснением обстоятельств причинения ущерба потерпевшему лицу: _____ % от страховой суммы.		
9. ФРАНШИЗА: <input type="checkbox"/> безусловная; <input type="checkbox"/> условная			
10. СТРАХОВАЯ ПРЕМИЯ: 6960 (Шесть тысяч девятьсот) руб., страховой тариф: 0,022%			
10.1. Порядок уплаты страховой премии: <input checked="" type="checkbox"/> единовременно, не позднее «02» декабря 2022 г.; <input type="checkbox"/> в рассрочку:			
1 взнос в размере _____ не позднее _____	2 взнос в размере _____ не позднее _____	3 взнос в размере _____ не позднее _____	4 взнос в размере _____ не позднее _____
11. СРОК СТРАХОВАНИЯ: Полис вступает в силу с момента уплаты страховой премии (первого страхового взноса), но не ранее 06 ч. 00 мин. «02» декабря 2022 г., и действует по 24 ч. 00 мин. «02» декабря 2023 г. В случае неуплаты (неполной уплаты) очередного страхового взноса (при уплате страховой премии в рассрочку) Полис (договор) прекращается с 00 часов 00 минут дня, следующего за последним днем срока уплаты соответствующей части страховой премии (очередного страхового взноса), при этом равная уплаченной части страховой премии Страхователю не возвращается.			
12. ДОПОЛНИТЕЛЬНЫЕ УСЛОВИЯ:			
13. ПРОЧИЕ УСЛОВИЯ:			
13.1. Во всем, что не урегулировано настоящим Полисом, действуют положения Правил.			
13.2. Если на момент заключения настоящего Полиса Страхователь или кто-либо из лиц, помеченных Страхователем в настоящем Полисе, является публичным должностным лицом (далее – ПДЛ), иностранным публичным должностным лицом (далее – ИПДЛ) или родственником ПДЛ или ИПДЛ, то Страхователь предоставляет Страховщику информацию о таком лице, предусмотренную соответствующими положениями Федерального закона от 07.08.2001 № 115-ФЗ «О противодействии легализации (отмыванию) доходов, полученных преступным путем, и финансированию терроризма».			
13.3. Если на момент заключения настоящего Полиса на Страхователя, на лицо из числа лиц, помеченных Страхователем в настоящем Полисе, не выданы ПДЛ, ИПДЛ или родственником ПДЛ или ИПДЛ, то при наличии изменений в сведениях о вышеуказанных лицах, включая себя, Страхователь обязуется сообщать об этом Страховщику в течение 5 (пяти) рабочих дней со дня соответствующего изменения.			
13.4. Подписывая настоящий Полис и уплачивая страховую премию, Страхователь тем самым своей волей и в своем интересе дает свое согласие в соответствии с Федеральным законом от 27.07.2009 № 152-ФЗ «О персональных данных» и подтверждает, что им получены письменные согласия Застрахованного лица и Выгодоприобретателя(-ов), названного в настоящем Полисе и приложенных к нему документов, с тем, что Страховщик может осуществлять обработку указанных в нем персональных данных (в том числе специальных и биометрических данных) физических лиц в течение всего срока действия Полиса и последующих 5 (пяти) лет с момента прекращения действия Полиса, а также подтверждает, что им проинформированы вышеуказанные лица о составе персональных данных и их персональных данных.			
13.5. Стороны пришли к соглашению об использовании факсимильного изображения подписи и печати Страховщика, выполненного с применением технических средств, в соответствии с п. 2 ст. 160 ГК РФ.			
13.6. Страхователь с настоящим Полисом, Правилами ознакомлен и согласен, обязуется выполнять. Правила вручены страхователю путем предоставления ссылки на адрес их размещения на официальном сайте Страховщика: http://www.gelios.ru/ru/about/policy/wc3/ac268691/b59d51438980495c26843.pdf .			
13.7. Страхователь подтверждает, что при заключении настоящего Полиса ему была предоставлена в полном объеме информация в соответствии с п. 2.1.2 Базового стандарта защиты прав и интересов физических и юридических лиц - получателей финансовых услуг, оказываемых членами саморегулируемых организаций, объединяющих страховые организации (утв. Решением Комитета финансового надзора Банка России, Протокол от 06.08.2018 № КОМП-34).			
13.8. Настоящий Полис заключен при участии страхового агента ИП Бродяжников Л.А. ИНН 04704			
13.9. Приложения, являющиеся неотъемлемой частью настоящего Полиса:			
13.9.1. Приложение №1, Правила страхования ответственности оценщиков, утвержденные приказом Страховщика от 25.02.2019 № 50.			
13.9.2. Приложение №2 – Заверение на страхование ответственности оценщиков от «17» ноября 2022 г.			

От имени Страховщика:
Должность: Специальный представитель отдела добровольных продаж Филиала в г. Иркутск
На основании доверенности № 22 от 03.10.2022

(Lysova E.M.)

Страхователь:

(Иванов А.О.)





ПОЛИС (ДОГОВОР)
№ 700-0002618-04704 от «10» апреля 2023 г.
страхования ответственности оценщиков

1. Ирутокс
 Предыдущий договор / полис № 700-0002469-04704 от «29» 04 2022 г.
 Настоящий Полис (договор) страхования ответственности оценщиков (далее по тексту – Полис) заключен между Страховщиком и Страхователем на условиях, содержащихся в настоящем Полисе. Заявления на страховании ответственности оценщиков от «10» апреля 2023 г. (далее по тексту – Заявление) на заключение на страховании, а также в Правилах страхования ответственности оценщиков, утвержденных приказом Страховщика от 25.02.2018 № 50 (далее – Правила). В случае противоречия между положениями настоящего Полиса, Правил и Заявления на страховании, преимущественную силу имеют положения Полиса.
 По настоящему Полису Страховщик обязуется за обусловленную Полисом плату (страховую премию) при наступлении предусмотренного в Полисе события (страхового случая) возместить ущерб заказчику, заключившему договор на проведение оценки, и/или третьим лицам (выплатить страховое возмещение) в пределах определенной Полисом страховой суммы или лимита ответственности, если он установлен Полисом.

1. СТРАХОВЩИК: Общество с ограниченной ответственностью Страховая Компания «Гелиос» (ООО Страховая Компания «Гелиос») Лицензия Банка России на осуществление страхования СИ № 0397, выдана бессрочно. ИНН 7706513099, ОГРН 1047705036939; 350015, Краснодарский край, г. Краснодар, ул. Новорусская, д. 40, офис 68. Тел.: +7 (800) 1-007-007, +7 (861) 212-64-10; Р/с: 4070181009600030336 в АО «Газпромбанк» в г. Москва, и/с: 30101810260000000623, БИК: 044525823; www.gelios.ru, contact@gelios.ru	
2. СТРАХОВАТЕЛЬ: Общество с ограниченной ответственностью «Новосибирская оценочная компания» ОГРН 1093804001765, ИНН 54020444797, КПП 540201001; Юридический адрес: 630049, г. Новосибирск, Красный проспект, д. 79, офис 215; и/с: 4070281072325002423 в Филиал «Новосибирский» АО «АЛЬФА-БАНК», и/с: 30101810960000000774, БИК: 045004774, тел.: , e-mail:	
3. ЗАСТРАХОВАННОЕ ЛИЦО: <input checked="" type="checkbox"/> Страхователь; <input type="checkbox"/> иное лицо (наименование): (Адрес, реквизиты):	
4. ВЫГОДПРИОБРЕТАТЕЛИ: Третья лица, которым может быть причинен имущественный вред при осуществлении сотрудниками Страхователя оценочной деятельности, в том числе, заключившие договор на проведение оценки объекта оценки со Страхователем и понесшие убытки.	
5. СТРАХОВАНИЮ ПОДЛЕЖИТ ОТВЕТСТВЕННОСТЬ:	<input checked="" type="checkbox"/> По всем видам оценочной деятельности, осуществляемой Страхователем. <input type="checkbox"/> По договору № _____ от «___» ____ 20__ г., об оценке объекта оценки, заключенному Страхователем (Застрахованным лицом).
6. ОБЪЕКТ СТРАХОВАНИЯ: имущественные интересы Страхователя (Застрахованного лица), связанные с риском ответственности за причинение ущерба заказчику, заключившему договор на проведение оценки, и/или третьим лицам в результате нарушения требований Федерального закона от 25.07.1998 № 135-ФЗ «Об оценочной деятельности в Российской Федерации», федеральных стандартов оценки, иных нормативных правовых актов Российской Федерации в области оценочной деятельности, стандартов и правил оценочной деятельности.	
7. СТРАХОВОЙ СЛУЧАЙ: возникновение на основании вступившего в законную силу решения суда гражданской ответственности Страхователя (Застрахованного лица) за ущерб, причиненный имущественным интересам Выгодприобретателей в результате нарушения требований Федерального закона от 25.07.1998 № 135-ФЗ «Об оценочной деятельности в Российской Федерации», федеральных стандартов оценки, иных нормативных правовых актов Российской Федерации в области оценочной деятельности, стандартов и правил оценочной деятельности.	
8. СТРАХОВАЯ СУММА: 190 000 000 (Сто миллионов) руб.	
8.1. Лимиты ответственности по одному и каждому страховому случаю:	8.1.1. <input type="checkbox"/> На один и каждый страховой случай; 8.1.2. По дополнительным расходам: <input type="checkbox"/> Судебные расходы и издержки Страхователя (Застрахованного лица), включая все административные расходы Страхователя _____ % от страховой суммы. <input type="checkbox"/> Необходимые и целесообразные расходы, произведенные Страхователем (Застрахованным лицом) с письменного согласия Страховщика, связанных с проведением экспертизы и выяснением обстоятельств причинения ущерба потерпевшему лицу: _____ % от страховой суммы.
9. ФРАНШИЗА: <input type="checkbox"/> безусловная; <input type="checkbox"/> условная.	
10. СТРАХОВАЯ ПРЕМИЯ: 25 000 (двадцать пять тысяч) руб., страховой тариф: 2%.	
10.1. Порядок уплаты страховой премии: <input checked="" type="checkbox"/> единовременно, на предельно «29» 04 2023 г.; <input type="checkbox"/> в рассрочку: 1 взнос в размере x на предельно «___» ____ 20__ г.; 2 взнос в размере x на предельно «___» ____ 20__ г.; 3 взнос в размере x на предельно «___» ____ 20__ г.; 4 взнос в размере x на предельно «___» ____ 20__ г.	
11. СРОК СТРАХОВАНИЯ: Полис вступает в силу с момента уплаты страховой премии (первого страхового взноса), но не ранее 00 ч. 00 мин. «29» 04 2023 г. и действует по 24 ч. 00 мин. «29» 04 2023 г.; в случае неуплаты (неполной уплаты) очередного страхового взноса (при уплате страховой премии в рассрочку) Полис (договор) прекращается с 00 часов 00 минут дня, следующего за последним днем срока уплаты соответствующей части страховой премии (очередного страхового взноса), при этом ранее уплаченная часть страховой премии Страхователем не возвращается.	
12. ДОПОЛНИТЕЛЬНЫЕ УСЛОВИЯ:	
13. ПРОЧИЕ УСЛОВИЯ:	
13.1. Во всем, что не урегулировано настоящим Полисом, действуют положения Правил. 13.2. Если на момент заключения настоящего Полиса Страхователь или кто-либо из лиц, названных Страхователем в настоящем Полисе, является публичным должностным лицом (далее – ПДЛ), иностранным публичным должностным лицом (далее – ИПДЛ) или родственником ПДЛ или ИПДЛ, то Страхователь предоставляет Страховщику информацию о таком лице, предусмотренную соответствующими положениями Федерального закона от 07.08.2001 № 115-ФЗ «О прогностической деятельности (отмывание) доходов, полученных преступным путем, и финансированию терроризма». 13.3. Если на момент заключения настоящего Полиса ни Страхователь, ни лицо из числа лиц, названных Страхователем в настоящем Полисе, не являясь ПДЛ, ИПДЛ или родственником ПДЛ или ИПДЛ, то при наличии изменений в сведениях о вышеуказанных лицах, включая себя, Страхователь обязуется сообщить об этом Страховщику в течение 5 (пяти) рабочих дней со дня соответствующих изменений. 13.4. Подписывая настоящий Полис и уплачивая страховую премию, Страхователь тем самым своей волей и в своем интересе дает свое согласие в соответствии с Федеральным законом от 27.07.2006 № 152-ФЗ «О персональных данных» и подтверждает, что им получены письменные согласия Застрахованного лица и Выгодприобретателя(ей), названных в настоящем Полисе и приложенных к нему документов, с тем, что Страховщик может осуществлять обработку указанных в нем персональных данных (в том числе специальных и биометрических данных) физического лица в течение всего срока действия Полиса и последующие 5 (пять) лет с момента прекращения действия Полиса, а также подтверждает, что им проинформированы вышеуказанные лица о составе переданных Страховщику их персональных данных. 13.5. Стороны пришли к соглашению об использовании факсимильного изображения подписи и печати Страховщика, выполненные с применением технических средств, в соответствии с п. 2 ст. 160 ГК РФ. 13.6. Страхователь с настоящим Полисом, Правилами ознакомлен и согласен, обязуется выполнять Правила врученными Страхователю путем предоставления ссылки на адрес их размещения на официальном сайте Страховщика: https://gelios.ru/upload/iblock/2c/2c78a6f91bf6651438880495c7e0643.pdf 13.7. Страхователь подтверждает, что при заключении настоящего Полиса ему была предоставлена в полном объеме информация в соответствии с п. 2.1.2. Базового стандарта этичности при и интересах физических и юридических лиц – получателей финансовых услуг, оказываемых членами саморегулируемой организацией, объединяющей страховые организации (Уч. Федеральным Комитетом финансового надзора Банка России, Протокол от 09.09.2018 № КФНП-04). 13.8. Настоящий Полис заключен при участии страхового агента ИП Бродовиков А.А. ИКП 04704 13.9. Приложения, являющиеся неотъемлемой частью настоящего Полиса: 13.9.1. Приложение № 1: Правила страхования ответственности оценщиков, утвержденные приказом Страховщика от 25.02.2018 № 50 13.9.2. Приложение № 2: Заявление на страхование ответственности оценщиков от «10» 04 2023 г.	

От имени Страховщика:
 Должность: Главный специалист отдела корпоративных продаж
 Филиал в г. Икутокс
 На основании Доверенности №298 от 01.04.2023г.

 /Ласов Е.М./

От имени Страхователя:
 Должность: Генеральный директор
 На основании Уд. 002

 /Иванов А.О./

