

ПРАВИТЕЛЬСТВО САНКТ- ПЕТЕРБУРГА
КОМИТЕТ ИМУЩЕСТВЕННЫХ ОТНОШЕНИЙ САНКТ-ПЕТЕРБУРГА

РЕШЕНИЕ

о проведении аукциона на право заключения договора аренды объекта нежилого фонда,
находящегося в государственной собственности Санкт-Петербурга

от 22.12.2023

№ 05-25-49074/23-0-0

В соответствии с распоряжением Комитета имущественных отношений Санкт-Петербурга от 31.07.2019 № 127-р «О проведении аукционов на право заключения договоров аренды объектов нежилого фонда, находящихся в государственной собственности Санкт-Петербурга»:

1. Провести торги в форме аукциона на право заключения договора аренды объекта нежилого фонда (далее – Аукцион), находящегося в государственной собственности Санкт-Петербурга (далее – Объект), расположенного по адресу: Санкт-Петербург, Соляной переулок, дом 3, литера А, помещение 2-Н.

Район Санкт-Петербурга: Центральный

Кадастровый номер: 78:31:0001105:1087

Этаж: цокольный

Общая площадь: 31,3 кв.м

Входы: 1 общий с улицы, 1 отдельный со двора

Элементы благоустройства: электроснабжение, отопление, канализация, водоснабжение

Целевое назначение: нежилое

2. Акционерному обществу «Фонд имущества Санкт-Петербурга» обеспечить организацию Аукциона.

3. Проведение Аукциона осуществляется в электронной форме.

4. Установить, что:

4.1. Договор аренды Объекта заключается на 10 лет.

4.2. Начальная цена составляет 291 187, 76 (двести девяносто одна тысяча сто семьдесят семь тысяч 76 копеек) (без учета НДС).

5. Ограничения, обременения в отношении Объекта, определяемые в соответствии с заключениями уполномоченных исполнительных органов государственной власти и сведениями из Единого государственного реестра недвижимости:

Объект расположен в границах зон охраны и (или) защитных зон объектов культурного наследия на территории Санкт-Петербурга: единой охранной зоне (участок ООЗ(31)).

Обязанность арендатора по присоединению Объекта к электросетям

6. Информация о наличии (отсутствии) перепланировок/переустройства Объекта, не согласованных в установленном порядке: отсутствует.

7. Информация о наличии (отсутствии) технологического присоединения энергопринимающих устройств, необходимых для электроснабжения Объекта к электрическим сетям: сведения о надлежащем присоединении Объекта к электросетям отсутствуют.

8. Участниками Аукциона могут являться только физические лица, не являющиеся индивидуальными предпринимателями и применяющие специальный налоговый режим «Налог на профессиональный доход», субъекты малого и среднего предпринимательства, имеющие право на поддержку органами государственной власти и органами местного самоуправления в соответствии с частями 3 и 5 статьи 14 Федерального закона от 24.07.2007 №209-ФЗ «О развитии малого и среднего предпринимательства в Российской Федерации», или организации, образующие инфраструктуру поддержки субъектов малого и среднего предпринимательства.

Заместитель
председателя Комитета

К.В. Фёдоров

СПРАВКА ДЛЯ РАСЧЕТА АРЕНДНОЙ ПЛАТЫ



1. Сведения об объекте.

Адрес объекта:

Район	Центральный	Улица	Соляной переулок		
Номер дома	3	Корпус	Литера	А	

Описательный адрес (угловых и сквозных строений):

Соляной переулок, дом 3; улица Оружейника Фёдорова, дом 11

Тип здания:

<input checked="" type="checkbox"/>	Капитальное
<input type="checkbox"/>	Капитальное деревянное

Тип объекта аренды:

<input type="checkbox"/>	здание	<input type="checkbox"/>	часть здания
<input type="checkbox"/>	сооружение	<input type="checkbox"/>	часть сооружения
<input checked="" type="checkbox"/>	помещение(я)	<input type="checkbox"/>	часть(и) помещения(й)

Номер объекта учета *:

2-Н

Номер помещения(й) (части(ей)), сдаваемого(ых) в аренду **:

2-Н

Занимаемые этажи:

<input type="checkbox"/>	1-й этаж
<input type="checkbox"/>	2-й этаж (с лифтом)
<input type="checkbox"/>	2-й этаж (без лифта)
<input type="checkbox"/>	Выше 2-го (с лифтом)
<input type="checkbox"/>	Выше 2-го (без лифта)
<input type="checkbox"/>	Подвал (с заглублением до 1.5 м включительно)
<input type="checkbox"/>	Подвал (с заглублением более 1.5 м)
<input checked="" type="checkbox"/>	Цоколь (с заглублением до 0.5 м включительно)
<input type="checkbox"/>	Цоколь (с заглублением более 0.5 м)

Элементы благоустройства здания:

<input checked="" type="checkbox"/>	Электроснабжение
<input checked="" type="checkbox"/>	Водоснабжение
<input checked="" type="checkbox"/>	Отопление
<input checked="" type="checkbox"/>	Канализация

Элементы благоустройства объекта учета *:

<input checked="" type="checkbox"/>	Электроснабжение
<input checked="" type="checkbox"/>	Водоснабжение
<input checked="" type="checkbox"/>	Отопление
<input checked="" type="checkbox"/>	Канализация

Элементы благоустройства объекта аренды **::

<input checked="" type="checkbox"/>	Электроснабжение	<input checked="" type="checkbox"/>	Водоснабжение
<input checked="" type="checkbox"/>	Отопление	<input checked="" type="checkbox"/>	Канализация

Технический этаж

Входы в помещение:	Количество:	Номера по ситуационному плану:
С улицы отдельных:		
С улицы общих:	1	4
Со двора отдельных:	1	3
Со двора общих:		
Через проходную:		

Общая площадь здания (кв. м):
(заполняется при учете ПОН)

Общая площадь объекта учета (кв. м):

Общая площадь помещения(й) (части(ей)),
сдаваемого в аренду на занимаемом этаже (кв.м):

Коэффициент потребительских качеств ***:

Общая площадь помещения(й) (части(ей)), сдаваемого(ых) в
аренду на занимаемом этаже,

с учетом коэффициента потребительских качеств ***(кв. м):

Общая площадь объекта аренды (кв.м):

31.3
31.3 2-Н
31.3

Примечание:

Общая площадь объекта учета по сведениям Единого государственного реестра недвижимости: 31.3 кв.м

В 2012 году (с учетом последующих корректировок, при наличии) в филиал ФГБУ «ФКП Росреестра» по Санкт-Петербургу сведения о помещении были переданы для включения в Государственный кадастр недвижимости (с 01.01.2017 - Единый государственный реестр недвижимости) – верно/неверно- (ненужное зачеркнуть)

Сведения о перепланировке и т.д.

Характеристики объекта указаны согласно Выписке из ЕГРН от 30.09.2022 № КУВИ-001/2022-171628373.

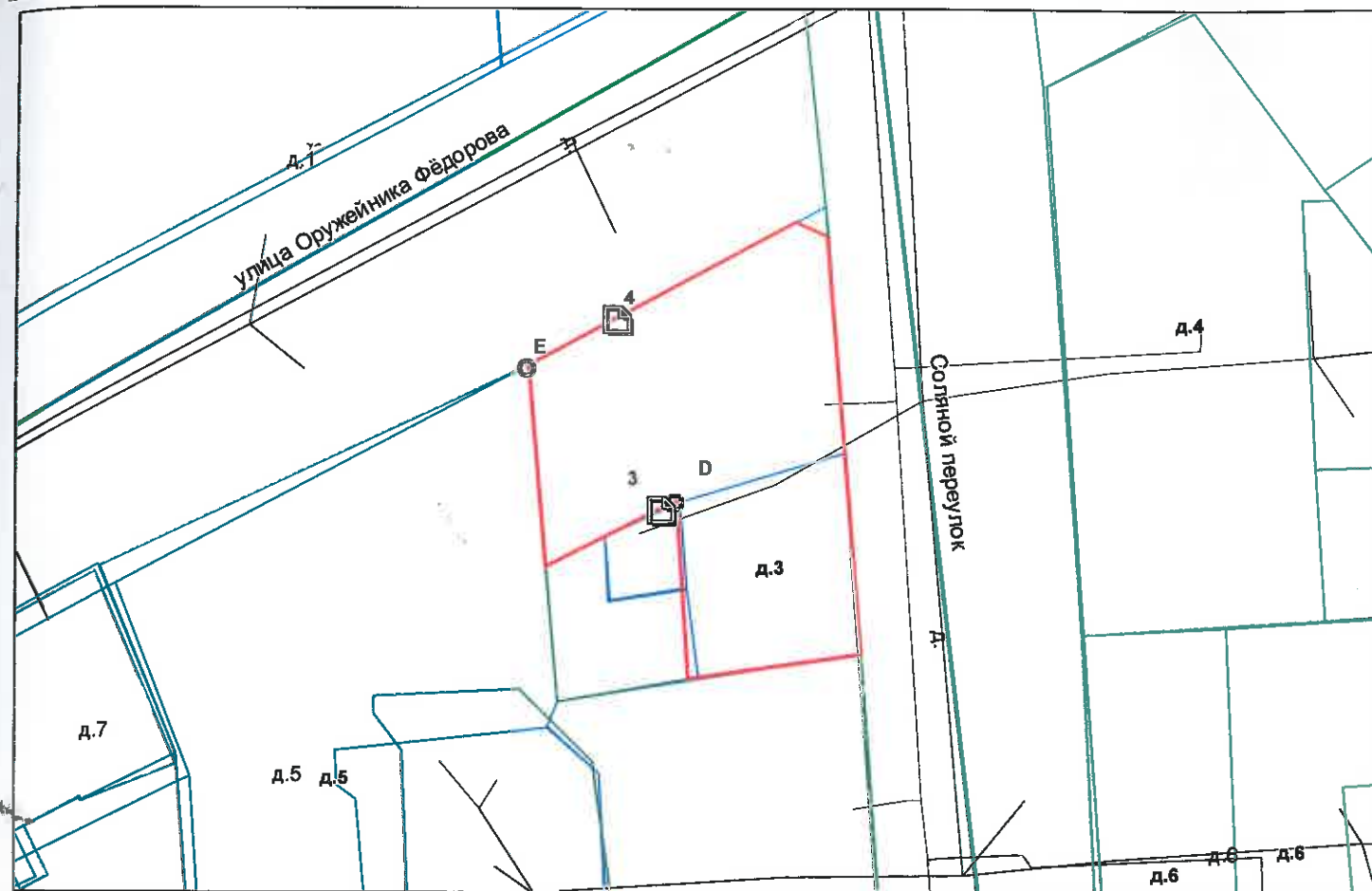
Элементы благоустройства и тип входа в объект аренды указаны по состоянию на 20.10.2022.

* не заполняется при учете первичного объекта недвижимости

** не заполняется, если объектом аренды является здание, сооружение

*** не заполняется, если объект аренды соответствует объекту учета

2. Схема расположения входов.



— границы строения

Дополнительные сведения о строении:

3. Ведомость координат центров входов.

№ п/п	Характерная точка	№ вх.	Координаты центра входа		Примечание
			X, м	Y, м	
1	D	3	115107.70	95383.41	
2	E	4	115105.73	95392.08	


Исполнитель: Кузнецова У.И.

Начальник ПИБ Центральное
департамента кадастровой
деятельности:

Дата: 20 октября 2022 года

Район:

Центральный



В.Б. Митичева

[Handwritten signature]

Е.Е. Терёхина





Всего пронумеровано и
проиндексировано 2 листа(ов)
2022г.

Начальник ЦИБ Центрального
департамента кадастровой
деятельности

В.Б. Митичева

Е.Е. Терехина





ПРАВИТЕЛЬСТВО САНКТ-ПЕТЕРБУРГА
КОМИТЕТ ПО КОНТРОЛЮ ЗА ИМУЩЕСТВОМ
САНКТ-ПЕТЕРБУРГА

АКТ
обследования объекта нежилого фонда

Санкт-Петербург

«18» августа 2023 года

Обследование начато в «11» ч. «00» мин.
Обследование окончено в «11» ч. «20» мин.

На основании задания Комитета по контролю за имуществом Санкт-Петербурга от 15.08.2023 № 5554 сотрудниками Управления контроля использования имущества центральных районов Санкт-Петербурга Комитета по контролю за имуществом Санкт-Петербурга: главным специалистом отдела контроля имущества Иудичевой Л.Ю.; главным специалистом отдела контроля имущества Бондаренко Д.Б.
в присутствии: _____.

проведено обследование здания (части здания), помещения (части помещения), сооружения, прочих составляющих здания (сооружения), расположенного по адресу: **Санкт-Петербург, Соляной пер., д. 3, лит. А, пом. 2-Н (далее – Объект).**

Кадастровый номер Объекта: 78:31:0001105:1087.

Реестровый номер Объекта (при наличии): 0021K2633H0001.

Технические характеристики Объекта согласно информационным ресурсам и технической документации (при наличии): площадь: 31,3 кв.м. Этаж: цоколь. Вход: отдельный со двора, общий с улицы. Элементы благоустройства: электроснабжение, теплоснабжение, водоснабжение, канализация.

Статус объекта культурного наследия: отсутствует.

Основание пользования (при наличии): отсутствует.

В ходе обследования проводилось: осмотр, фотофиксация.

Обследование проводилось с использованием документов технического и кадастрового учета: поэтажный план, указанный в Едином государственном реестре недвижимости (далее – План).

В результате проведения обследования установлено:

Доступ:

Обеспечен

Не обеспечен

Объект:

Используется

Не используется

_____ Е

Состояние Объекта*:

- | | |
|---------------------------------------|--|
| <input type="checkbox"/> Евростандарт | <input checked="" type="checkbox"/> Удовлетворительное |
| <input type="checkbox"/> Отличное | <input type="checkbox"/> Неудовлетворительное |
| <input type="checkbox"/> Нормальное | |

Вид использования Объекта: не используется.

Пользователь: отсутствует.

Перепланировка/переустройство: отсутствует.

Иные лица, использующие Объект: -.

Подключение к сетям инженерного обеспечения (при наличии):

- | | |
|---|--|
| <input checked="" type="checkbox"/> электроснабжения _____
<small>(указывается основание подключения (при наличии)**</small> | <input checked="" type="checkbox"/> водоснабжения/водоотведения _____
<small>(указывается основание подключения (при наличии)**</small> |
| <input type="checkbox"/> газоснабжения _____
<small>(указывается основание подключения(при наличии)**</small> | <input checked="" type="checkbox"/> теплоснабжения _____
<small>(указывается основание подключения(при наличии)**</small> |

Применение контрольно-кассовой техники на Объекте:

- применяется не применяется

Дополнительная информация: в отношении Объекта зарегистрировано право государственной собственности Санкт-Петербурга № 78-01-79/2003-572.1 от 15.04.2003.


Доступ на Объект обеспечен сотрудником ООО «Жилкомсервис № 1 Центрального района».

Выявленные нарушения: -.

Приложение:

- | | |
|---|---|
| <input checked="" type="checkbox"/> Фототаблица | <input checked="" type="checkbox"/> Копии документов технического учета |
|---|---|

Иное: сведения базы данных КИО ИТС «Аренда» на 1 л. в 1 экз.

<u>Главный специалист</u> <small>(должность лица, проводившего обследование)</small>	(подпись)		<u>Иудичева Л.Ю.</u> <small>(фамилия, имя, отчество)</small>
<u>Главный специалист</u> <small>(должность лица, проводившего обследование)</small>	(подпись)		<u>Бондаренко Д.Б.</u> <small>(фамилия, имя отчество)</small>
<small>(должность лица, присутствующего при проведении обследования)</small>	(подпись)		<small>(фамилия, имя, отчество)</small>

Копия акта получена*** _____



* В соответствии с классификацией состояния объектов, указанных в постановлении Правительства Санкт Петербурга от 21.12.2005 № 1958 «О порядке определения базовых ставок и коэффициентов, применяемых при расчете арендной платы за объекты нежилого фонда, арендодателем которых является Санкт Петербурга»

**Указывается на основании документов, представленных пользователем Объекта

*** Предоставляется по письменному запросу правообладателя (пользователя) Объекта, его уполномоченного представителя.



ФОТОТАБЛИЦА


Фото № 1	
Описание:	Адресный ориентир.
Фото № 2	
Описание:	Вход в Объект, отдельный со двора.

Главный специалист _____

Главный специалист _____





Иудичева Л.Ю.



Бондаренко Д.Б.

Приложение к Акту обследования от 18.08.2023
в соответствии с заданием от 15.08.2023 № 5554
Адрес: Санкт-Петербург, Соляной пер., д. 3, лит. А,
пом. 2-Н (далее – Объект)

Фото № 3	
Описание:	Ч.п. 6 Объекта.
Фото № 4	
Описание:	Ч.п. 5 Объекта.


Главный специалист _____

Главный специалист _____

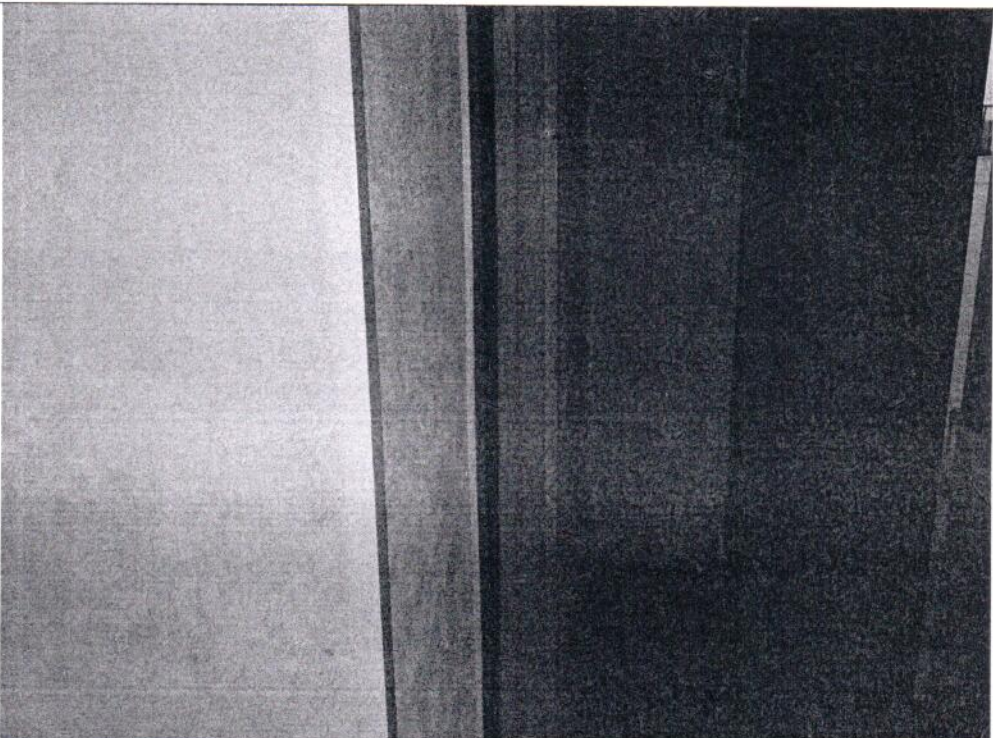


Иудичева Л.Ю.

Бондаренко Д.Б.



Приложение к Акту обследования от 18.08.2023
в соответствии с заданием от 15.08.2023 № 5554
Адрес: Санкт-Петербург, Соляной пер., д. 3, лит. А,
пом. 2-Н (далее – Объект)

Фото № 5	
Описание:	Ч.п. 2, 3 Объекта.

Главный специалист _____

 Иудичева Л.Ю.

Главный специалист _____

 Бондаренко Д.Б.



ФОТОТАБЛИЦА

Фото № 1	
Описание:	Адресный ориентир.
Фото № 2	
Описание:	Вход в Объект, отдельный со двора.

Главный специалист _____

Иудичева Л.Ю.

Главный специалист _____

Бондаренко Д.Б.

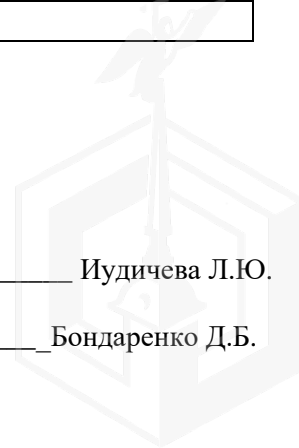
Фото № 3	
Описание:	Ч.п. 6 Объекта.
Фото № 4	
Описание:	Ч.п. 5 Объекта.

Главный специалист _____

Иудичева Л.Ю.

Главный специалист _____

Бондаренко Д.Б.

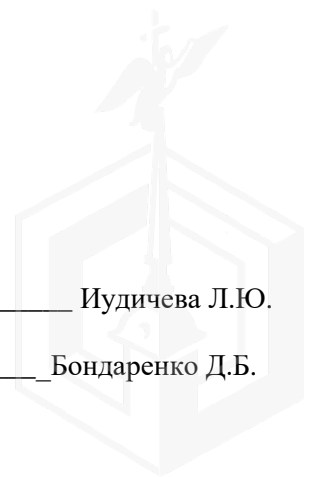


Приложение к Акту обследования от 18.08.2023
в соответствии с заданием от 15.08.2023 № 5554
Адрес: Санкт-Петербург, Соляной пер., д. 3, лит. А,
пом. 2-Н (далее – Объект)

Фото № 5	
Описание:	Ч.п. 2, 3 Объекта.

Главный специалист _____ Иудичева Л.Ю.

Главный специалист _____ Бондаренко Д.Б.





ПРАВИТЕЛЬСТВО САНКТ-ПЕТЕРБУРГА

КОМИТЕТ ПО ГОСУДАРСТВЕННОМУ
КОНТРОЛЮ, ИСПОЛЬЗОВАНИЮ
И ОХРАНЕ ПАМЯТНИКОВ ИСТОРИИ
И КУЛЬТУРЫ

САНКТ-ПЕТЕРБУРГСКОЕ
ГОСУДАРСТВЕННОЕ КАЗЕННОЕ
УЧРЕЖДЕНИЕ
"ЦЕНТР ИНФОРМАЦИОННОГО
ОБЕСПЕЧЕНИЯ ОХРАНЫ ОБЪЕКТОВ
КУЛЬТУРНОГО НАСЛЕДИЯ"
(СПб ГКУ ЦИООКН)

ул. Зодчего Росси, д. 1-3, Санкт-Петербург, 191011
тел. (812) 417-2232
<http://cioookn.kgiop.gov.spb.ru>

**Исполняющему обязанности заместителя
директора ИСПБ СПб ГКУ
"Имущество Санкт-Петербурга"**

Федюшовой Е.Ю.

№01-43-18799/23-0-1 от 03.08.2023

№ 01-43-18799/23-0-0 от 03.08.2023

На № 04-07-15556/23-0-0 от 02.08.2023

На Ваше обращение сообщаем, что объект по адресу: **191187, г.Санкт-Петербург, Соляной переулок, дом 3, литера А** не относится к числу объектов (выявленных объектов) культурного наследия.

Объект расположен в границах зон охраны и (или) защитных зон объектов культурного наследия на территории Санкт-Петербурга: единой охранной зоне (участок ООЗ(31)).

Требования по сохранению исторических зданий* и режим использования земель в границах зон охраны объектов культурного наследия на территории Санкт-Петербурга установлен Законом Санкт-Петербурга от 19.01.2009 № 820-7 (в редакции, вступившей в силу 16.04.2023) "О границах объединенных зон охраны объектов культурного наследия, расположенных на территории Санкт-Петербурга, режимах использования земель и требованиях к градостроительным регламентам в границах указанных зон".

*Исторические здания - здания (строения, сооружения) различных исторических периодов не состоящие на государственной охране как объекты культурного наследия: в центральных районах -построенные до 1917 г.: в остальных районах - до 1957 г. и деревянные 1-2 этажные здания, построенные до 1917 г. (год постройки включительно).

В соответствии с п.1 статьи 34.1. Федерального закона от 25.06.2002 № 73-ФЗ "Защитными зонами объектов культурного наследия являются территории, которые прилегают к включенным в реестр памятникам и ансамблям (за исключением указанных в пункте 2 настоящей статьи объектов культурного наследия) и в границах которых в целях обеспечения сохранности объектов культурного наследия и композиционно-видовых связей (панорам) запрещаются строительство объектов капитального строительства и их реконструкция, связанная с изменением их параметров (высоты, количества этажей, площади), за исключением строительства и реконструкции линейных объектов".

**Исполняющий обязанности
начальника отдела информации об
объектах культурного наследия и
режимах зон охраны**

ДОКУМЕНТ ПОДПИСАН
ЭЛЕКТРОННОЙ ПОДПИСЬЮ

Сертификат 180706751FC4A921C8BF63FC146B0F73
Владелец Сырцова Елена Петровна
Действителен с 18.10.2022 по 11.01.2024

Е.П.Сырцова

Сырцова Е.П.
(812) 417-43-46



18.10.2022 № ЭСКЛ/16-01/14338

На №04-25-20372/22-0-0 от 13.10.2022

Публичное акционерное общество
«Россети Ленэнерго»
197227, г. Санкт-Петербург,
вн. тер. г. муниципальный округ Озеро Долгое,
ул. Гаккелевская, д. 21, литера А
тел. 8 (800) 220-0-220
e-mail: office@lenenergo.ru
www.rosseti-lenenergo.ru
КПП 997650001; ОКТМО 40325000
ИНН 7803002209; ОГРН 1027809170300

Заместителю директора
СПб ГКУ «Имущество
Санкт-Петербурга»
О.С. Очкивской

ул. Новгородская,
д. 20, лит. А, пом. 2Н,
Санкт-Петербург, 191144

PopovaP@commim.spb.ru

Уважаемая Ольга Сергеевна!

В ответ на Ваше обращение от 14.10.2022 вх. № ЛЭ/01-02/27834 ПАО «Россети Ленэнерго» зарегистрирована заявка от 17.10.2022 № 22-087666 о восстановлении документов о технологическом присоединении в отношении энергопринимающих устройств (далее – ЭПУ) объекта «нежилое помещение», расположенного по адресу: Санкт-Петербург, Соляной переулок, дом № 3, литера А, помещение 2Н, кад. номер 78:31:0001105:1087 (далее – Объект).

В соответствии с абзацем третьим пункта 4 статьи 26 Федерального закона от 26.03.2003 № 35-ФЗ «Об электроэнергетике» сетевая организация или иной владелец объектов электросетевого хозяйства, к которым в надлежащем порядке технологически присоединены ЭПУ, по требованию собственника или иного законного владельца ЭПУ или объектов электроэнергетики в установленные законодательством Российской Федерации сроки обязаны предоставить или составить документы, подтверждающие технологическое присоединение и (или) разграничение балансовой принадлежности объектов электроэнергетики и ответственности сторон за нарушение правил эксплуатации объектов электросетевого хозяйства.

В данном случае технологическое присоединение ЭПУ Объекта осуществлено через электрические сети здания, расположенного по адресу: Санкт-Петербург, Соляной переулок, дом № 3, литера А.

Таким образом, в силу вышеприведенного нормативного положения обязанность по оформлению и выдаче в отношении ЭПУ Объекта документов о

технологическом присоединении лежит на балансодержателе электрических сетей здания, через которые технологически присоединены ЭПУ Объекта.

Порядок, сроки оформления и выдачи таких документов установлены в разделе VIII Правил технологического присоединения ЭПУ потребителей электрической энергии, объектов по производству электрической энергии, а также объектов электросетевого хозяйства, принадлежащих сетевым организациям и иным лицам, к электрическим сетям, утвержденных постановлением Правительства Российской Федерации от 27.12.2004 № 861 (далее – Правила ТП).

Форма акта об осуществлении технологического присоединения, в соответствии с которой должен быть переоформлен акт в отношении ЭПУ Объекта, представлена в Приложении № 1 к вышеуказанным Правилам ТП.

Учитывая изложенное, в целях получения документов о технологическом присоединении в отношении ЭПУ Объекта Вам необходимо обратиться к балансодержателю электрических сетей здания, через которые технологически присоединены ЭПУ Объекта.

Представитель ПАО «Россети Ленэнерго»
по доверенности

А.П. Омельченко

Исп. Иванова В.А.
Тел.: 8-800-220-0-220
Вх. № ЛЭ/01-02/27834
Вх. № 22-087666

Представитель ПАО «Россети Ленэнерго» действует на основании доверенности № 226-21 от 01.10.2021





ПРАВИТЕЛЬСТВО САНКТ-ПЕТЕРБУРГА

**КОМИТЕТ
ИМУЩЕСТВЕННЫХ ОТНОШЕНИЙ
САНКТ-ПЕТЕРБУРГА**

**УПРАВЛЕНИЕ РАЗГРАНИЧЕНИЯ
И УЧЕТА ИМУЩЕСТВА**

ул. Новгородская, д. 20, литера А
Санкт-Петербург, 191144

Тел. (812) 576-75-15 Факс (812) 576-49-10

E-mail: in@commim.spb.ru

ОКПО 00087076 ОКОГУ 23160

ОГРН 1027809244561

ИНН 7832000076/КПП 784201001

Начальнику отдела организации
и проведения торгов Управления
приватизации и арендных отношений
СПб ГКУ "Имущество
Санкт-Петербурга"
Федюшовой Е.Ю.

09.11.2022 № УРУИ--1507/22

На № УПАО--4749/22 от 12.10.2022

Уважаемая Екатерина Юрьевна!

Рассмотрев обращение, сообщаю.

В соответствии с распоряжением Комитета имущественных отношений Санкт-Петербурга (далее – Комитет) от 06.09.2022 № 90-р работа по уточнению имущественно-правового статуса в рамках распоряжения Комитета от 10.01.2017 № 1-р проводится в отношении нежилого помещения, который расположен в подвальном или цокольном этаже нежилого здания/многоквартирного дома и не был ранее предоставлен по договору.

Согласно БД ИТС Аренда нежилое помещение 2-Н площадью 31,3 кв. м, кадастровый номер 78:31:0001105:1087, расположенное в цоколе по адресу: Санкт-Петербург, Соляной переулок, дом 3, литера А (далее – Объект), в период с 1994 по 2014 годы являлся предметом договоров аренды.

С учётом изложенного проведение работы по уточнению имущественно-правового статуса Объекта не требуется.

Начальник Управления

ДОКУМЕНТ ПОДПИСАН
ЭЛЕКТРОННОЙ ПОДПИСЬЮ

Сертификат 6792FBF0F67741428C474CD5AD3D1ED7

Владелец **Фролов Павел Сергеевич**

Действителен с 04.04.2022 по 28.06.2023

П.С. Фролов





МЧС РОССИИ

ГЛАВНОЕ УПРАВЛЕНИЕ
МИНИСТЕРСТВА РОССИЙСКОЙ ФЕДЕРАЦИИ
ПО ДЕЛАМ ГРАЖДАНСКОЙ ОБОРОНЫ,
ЧРЕЗВЫЧАЙНЫМ СИТУАЦИЯМ И ЛИКВИДАЦИИ
ПОСЛЕДСТВИЙ СТИХИЙНЫХ БЕДСТВИЙ
ПО Г. САНКТ-ПЕТЕРБУРГУ
(Главное управление МЧС России
по г. Санкт-Петербургу)

ул. Большая Морская, д. 40, лит. А
г. Санкт-Петербург, 190031
тел. (812) 718-25-05, факс (812) 571-53-34

06.10.2023 № ИП-Р30-2434

На № 04-21-18666/23-0-0 от 12.09.2023

12.10.2023

Заместителю директора
СПб ГКУ «Имущество
Санкт-Петербурга»

Очкивской О.С.

ул. Новгородская, д. 20, лит. А, пом. 2-Н
Санкт-Петербург, 191124

О предоставлении учетных данных

Уважаемая Ольга Сергеевна!

Главное управление МЧС России по г. Санкт-Петербургу (далее – Главное управление) на Ваш запрос сообщает, что по итогам инвентаризации защитных сооружений гражданской обороны 2018 года, проведенной в соответствии с Постановлением Правительства Санкт-Петербурга от 01.08.2018 № 630, объект недвижимости, расположенный по адресу: Санкт-Петербург, Соляной пер., д. 3, лит. А, пом. 2-Н, не является защитным сооружением гражданской обороны.

Заместитель начальника Главного управления
(по гражданской обороне и защите населения)

Е.В. Цыганов

Петроченков Сергей Владимирович
8 (812) 247-09-95

СПб ГКУ «Имущество СПб»
№ 04-21-48609/23-0-0
от 12.10.2023



Филиал публично-правовой компании "Роскадастр" по Санкт-Петербургу

полное наименование органа регистрации прав

Выписка из Единого государственного реестра недвижимости об объекте недвижимости

Сведения о характеристиках объекта недвижимости

На основании запроса от 18.12.2023, поступившего на рассмотрение 18.12.2023, сообщаем, что согласно записям Единого государственного реестра недвижимости:


Раздел 1 Лист 1

Помещение			
вид объекта недвижимости			

Лист № 1 раздела 1	Всего листов раздела 1: 2	Всего разделов: 3	Всего листов выписки: 4
--------------------	---------------------------	-------------------	-------------------------

18.12.2023г. № КУВИ-001/2023-285246981	
Кадастровый номер:	78:31:0001105:1087
Номер кадастрового квартала:	78:31:0001105
Дата присвоения кадастрового номера:	09.01.2013

Ранее присвоенный государственный учетный номер:	Кадастровый номер 78:31:1105:0:5:6
Местоположение:	г.Санкт-Петербург, Соляной переулок, дом 3, литера А, помещение 2-Н
Площадь:	31.3
Назначение:	Нежилое
Наименование:	Нежилое помещение
Номер, тип этажа, на котором расположено помещение, машино-место	Цокольный этаж № цокольный
Вид жилого помещения:	данные отсутствуют
Кадастровая стоимость, руб.:	3049344.03
Кадастровые номера иных объектов недвижимости, в пределах которых расположен объект недвижимости:	78:31:0001105:1005
Кадастровые номера объектов недвижимости, из которых образован объект недвижимости:	данные отсутствуют
Кадастровые номера образованных объектов недвижимости:	данные отсутствуют
Сведения о включении объекта недвижимости в состав предприятия как имущественного комплекса:	данные отсутствуют
Сведения о включении объекта недвижимости в состав единого недвижимого комплекса:	данные отсутствуют
Виды разрешенного использования:	данные отсутствуют
Сведения о включении объекта недвижимости в реестр объектов культурного наследия:	данные отсутствуют
Сведения о кадастровом инженере:	данные отсутствуют

полное наименование должности	 ДОКУМЕНТ ПОДПИСАН ЭЛЕКТРОННОЙ ПОДПИСЬЮ Сертификат: 00ВВ056В7401СВ38D2В3576АСDC8425108 Владелец: ФЕДЕРАЛЬНАЯ СЛУЖБА ГОСУДАРСТВЕННОЙ РЕГИСТРАЦИИ, КАДАСТРА И КАРТОГРАФИИ Действителен: с 27.06.2023 по 19.09.2024	инициалы, фамилия

Помещение			
вид объекта недвижимости			
Лист № 2 раздела 1	Всего листов раздела 1: 2	Всего разделов: 3	Всего листов выписки: 4
18.12.2023г. № КУВИ-001/2023-285246981			
Кадастровый номер:		78:31:0001105:1087	
Сведения об отнесении жилого помещения к определенному виду жилых помещений специализированного жилищного фонда, к жилым помещениям наемного дома социального использования или наемного дома коммерческого использования:		данные отсутствуют	
Статус записи об объекте недвижимости:		Сведения об объекте недвижимости имеют статус "актуальные, ранее учтенные"	
Особые отметки:		Сведения, необходимые для заполнения раздела: 9 - Сведения о части (частях) помещения, отсутствуют.	
Получатель выписки:		ПЕТРОВЫХ ТАТЬЯНА ОЛЕГОВНА, действующий(ая) на основании документа "" САНКТ-ПЕТЕРБУРГСКОЕ ГОСУДАРСТВЕННОЕ КАЗЕННОЕ УЧРЕЖДЕНИЕ "ИМУЩЕСТВО САНКТ-ПЕТЕРБУРГА"	

полное наименование должности	 ДОКУМЕНТ ПОДПИСАН ЭЛЕКТРОННОЙ ПОДПИСЬЮ Сертификат: 00ВВ056В7401СВ38D2В3576АСDС8425108 Владелец: ФЕДЕРАЛЬНАЯ СЛУЖБА ГОСУДАРСТВЕННОЙ РЕГИСТРАЦИИ, КАДАСТРА И КАРТОГРАФИИ Действителен: с 27.06.2023 по 19.09.2024	инициалы, фамилия
-------------------------------	---	-------------------

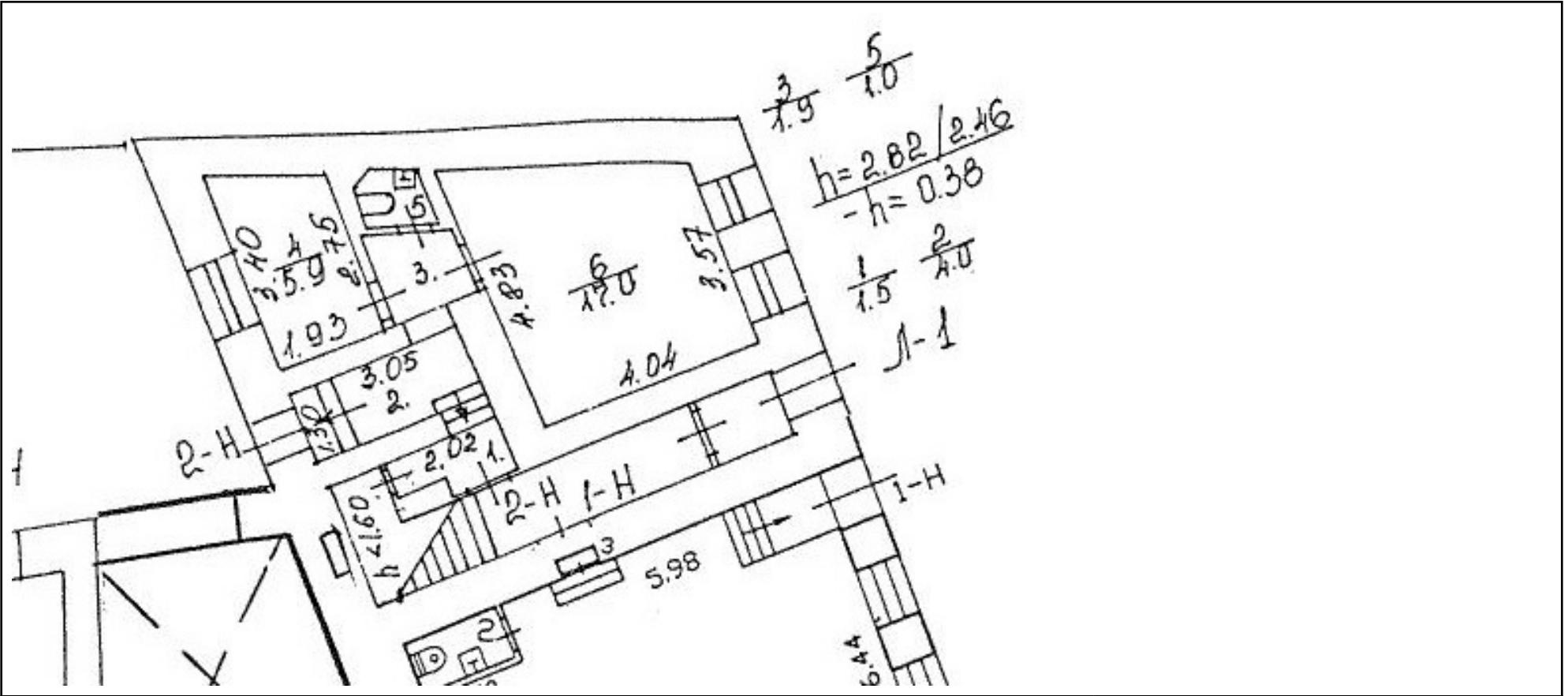
Выписка из Единого государственного реестра недвижимости об объекте недвижимости
Сведения о зарегистрированных правах

Помещение			
вид объекта недвижимости			
Лист № 1 раздела 2	Всего листов раздела 2: 1	Всего разделов: 3	Всего листов выписки: 4
18.12.2023г. № КУВИ-001/2023-285246981			
Кадастровый номер:		78:31:0001105:1087	
1	Правообладатель (правообладатели):	1.1	Санкт-Петербург
	Сведения о возможности предоставления третьим лицам персональных данных физического лица:	1.1.1	данные отсутствуют
2	Вид, номер, дата и время государственной регистрации права:	2.1	Собственность 78-01-79/2003-572.1 15.04.2003 00:00:00
3	Сведения об осуществлении государственной регистрации сделки, права без необходимого в силу закона согласия третьего лица, органа:	3.1	данные отсутствуют
4	Ограничение прав и обременение объекта недвижимости:	не зарегистрировано	
5	Договоры участия в долевом строительстве:	не зарегистрировано	
6	Заявленные в судебном порядке права требования:	данные отсутствуют	
7	Сведения о возможности предоставления третьим лицам персональных данных физического лица	данные отсутствуют	
8	Сведения о возражении в отношении зарегистрированного права:	данные отсутствуют	
9	Сведения о наличии решения об изъятии объекта недвижимости для государственных и муниципальных нужд:	данные отсутствуют	
10	Сведения о невозможности государственной регистрации без личного участия правообладателя или его законного представителя:	данные отсутствуют	
11	Правопритязания и сведения о наличии поступивших, но не рассмотренных заявлений о проведении государственной регистрации права (перехода, прекращения права), ограничения права или обременения объекта недвижимости, сделки в отношении объекта недвижимости:	отсутствуют	

	<p>ДОКУМЕНТ ПОДПИСАН ЭЛЕКТРОННОЙ ПОДПИСЬЮ</p> <p>Сертификат: 00ВВ056В7401СВ38D2В3576АСDС8425108 Владелец: ФЕДЕРАЛЬНАЯ СЛУЖБА ГОСУДАРСТВЕННОЙ РЕГИСТРАЦИИ, КАДАСТРА И КАРТОГРАФИИ Действителен: с 27.06.2023 по 19.09.2024</p>	<p>полное наименование должности</p>	<p>инициалы, фамилия</p>
---	---	--------------------------------------	--------------------------

Выписка из Единого государственного реестра недвижимости об объекте недвижимости
План расположения помещения, машино-места на этаже (плане этажа)

Помещение			
вид объекта недвижимости			
Лист № 1 раздела 8	Всего листов раздела 8: 1	Всего разделов: 3	Всего листов выписки: 4
18.12.2023г. № КУВИ-001/2023-285246981			
Кадастровый номер: 78:31:0001105:1087		Номер этажа (этажей): цокольный	



Масштаб 1



ДОКУМЕНТ ПОДПИСАН
ЭЛЕКТРОННОЙ ПОДПИСЬЮ

Сертификат: 00ВВ056В7401СВ38D2В3576АСDC8425108

Владелец: ФЕДЕРАЛЬНАЯ СЛУЖБА ГОСУДАРСТВЕННОЙ
РЕГИСТРАЦИИ, КАДАСТРА И КАРТОГРАФИИ
Действителен: с 27.06.2023 по 19.09.2024

полное наименование должности

инициалы, фамилия

РАСЧЕТ

арендной платы за нежилое помещение
к договору аренды нежилого фонда

№ от г. по адресу:
191187, г.Санкт-Петербург, Соляной переулок, д. 3, литера А, помещение N 2-Н
1. СПРАВОЧНЫЕ ДАННЫЕ

1.1. Наименование предприятия, арендующего данное помещение

1.2. Существующие ограничения на использование объекта

Офисное: нет Торговое: нет Промышленное: нет

1.3. Арендваемая площадь (м.кв.): 31.30

1.4. Занимаемые этажи: Цокольный этаж с загл. до 0,5 м.

Тех.этаж: нет;

1.5. Состояние помещения: удовлетворительное

1.6. Вход в помещение: общий с улицы

1.7. Тип здания: капитальное

1.8. Благоустройства: Водоснабжение: есть; Электроснабжение: есть;
Отопление: есть; Канализация: есть;

1.9. Коэффициент социальной значимости арендатора: 1.0

1.10. Расположение:

Зона: 1

Координата X: 115 105

Координата Y: 95 392

2. РАСЧЕТ АРЕНДНОЙ ПЛАТЫ

2.1. Расчетные коэффициенты

Базовая ставка	9 527.000
Арендный	0.700
Местоположения	0.940
Площади	1.133
Занимаемых этажей	0.920
Состояния помещения	0.920
Входа в помещение	0.880
Типа здания	1.000
Элементов благоустройства	
- водоснабжения	1.000
- канализации	1.000
- отопления	1.000
- электричества	1.000
Ставка арендной платы в РУБ. за м.кв. в год (без льгот):	5 290.178
Ставка арендной платы в РУБ. за м.кв. в год:	5 290.178

Индекс изменения размеров ставки арендной платы 1.758565110

Наилучшее использование: Торговля

Арендная плата при наилучшем использовании:

Без льгот:

В год: 291 187.76 руб. в квартал: 72 796.94 руб. в месяц: 24 265.65 руб.

Средняя стоимость 1 кв.м. в год: 9 303.12 руб.

Общая арендуемая площадь по договору: 31.30 (помещений: 1)

Количество объектов в расчете: 1

Арендная плата при наилучшем использовании:


Без льгот:

В год: 291 187.76 руб. в квартал: 72 796.94 руб. в месяц: 24 265.65 руб.

С учетом коэффициента социальной значимости:

В год: 291 187.76 руб. в квартал: 72 796.94 руб. в месяц: 24 265.65 руб.

Средняя стоимость 1 кв.м. в год: 9 303.12 руб.

Дата расчета: 09.01.2024 Исполнитель: 

Петровых Т.О.