

ПРАВИТЕЛЬСТВО САНКТ- ПЕТЕРБУРГА  
КОМИТЕТ ИМУЩЕСТВЕННЫХ ОТНОШЕНИЙ САНКТ-ПЕТЕРБУРГА

**РЕШЕНИЕ**

о проведении аукциона на право заключения договора аренды объекта нежилого фонда,  
находящегося в государственной собственности Санкт-Петербурга

от 16.01.2024

№ 05-25-1106/24-0-0

В соответствии с распоряжением Комитета имущественных отношений Санкт-Петербурга от 31.07.2019 № 127-р «О проведении аукционов на право заключения договоров аренды объектов нежилого фонда, находящихся в государственной собственности Санкт-Петербурга»:

1. Провести торги в форме аукциона на право заключения договора аренды объекта нежилого фонда (далее – Аукцион), находящегося в государственной собственности Санкт-Петербурга (далее – Объект), расположенного по адресу: Санкт-Петербург, Невский проспект, дом 91, литера Б, помещение 1-Н, 3-Н (ч.п. 1-Н (ч.п. 1-6)).

Район Санкт-Петербурга: Центральный

Кадастровый номер: 78:31:0001497:3686

Этаж: подвал

Общая площадь: 97,1 кв.м

Входы: 1 общий со двора

Элементы благоустройства: электроснабжение, отопление, водоснабжение, канализация

Целевое назначение: нежилое

2. Акционерному обществу «Фонд имущества Санкт-Петербурга» обеспечить организацию Аукциона.

3. Проведение Аукциона осуществляется в электронной форме.

4. Установить, что:

4.1. Договор аренды Объекта заключается на 10 лет.

4.2. Начальная цена составляет: 971 288,68 (девятьсот семьдесят одна тысяча двести восемьдесят восемь рублей 68 копеек) (без учета НДС).

5. Ограничения, обременения в отношении Объекта, определяемые в соответствии с заключениями уполномоченных исполнительных органов государственной власти и сведениями

из Единого государственного реестра недвижимости: Объект расположен в здании, которое относится к числу выявленных объектов культурного наследия «Съезжий дом Каретной части».

6. Информация о наличии (отсутствии) перепланировок/переустройства Объекта, не согласованных в установленном порядке: самовольная перепланировка, переустройство.

7. Информация о наличии (отсутствии) технологического присоединения энергопринимающих устройств, необходимых для электроснабжения Объекта к электрическим сетям: 6 кВт (акт об осуществлении технологического присоединения от 21.01.2020 № 19-44771 оформлен на пом. 1-Н, 3-Н по адресу: Санкт-Петербург, Невский пр., д. 91, лит. Б).

Заместитель  
председателя Комитета

ДОКУМЕНТ ПОДПИСАН  
ЭЛЕКТРОННОЙ ПОДПИСЬЮ

Сертификат 30A938D147CAB513E536F99D7AA574DC  
Владелец Федоров Кирилл Валентинович  
Действителен с 15.06.2023 по 07.09.2024

К.В.Фёдоров



РАСЧЕТ

арендной платы за нежилое помещение  
к договору аренды нежилого фонда

№ от г. по адресу:  
193036, г. Санкт-Петербург, Невский проспект, д. 91, литера Б, помещение N 1-Н (ч.п. 1-6)

1. СПРАВОЧНЫЕ ДАННЫЕ

1.1. Наименование предприятия, арендующего данное помещение

1.2. Существующие ограничения на использование объекта

Офисное: нет Торговое: нет Промышленное: нет

1.3. Арендваемая площадь (м.кв.): 97.10

1.4. Занимаемые этажи: Подвал с заглублением до 1,5 м.

Тех.этаж: нет;

1.5. Состояние помещения: нормальное

1.6. Вход в помещение: общий со двора

1.7. Тип здания: капитальное

1.8. Благоустройства: Водоснабжение: есть; Электроснабжение: есть;  
Отопление: есть; Канализация: есть;

1.9. Коэффициент социальной значимости арендатора: 1.0

1.10. Расположение:

Зона: 1

Координата X: 116 469

Координата Y: 93 666

2. РАСЧЕТ АРЕНДНОЙ ПЛАТЫ

2.1. Расчетные коэффициенты

Базовая ставка	5 863.000
Арендный	0.700
Местоположения	1.820
Площади	1.002
Занимаемых этажей	0.800
Состояния помещения	1.000
Входа в помещение	0.950
Типа здания	1.000
Элементов благоустройства	
- водоснабжения	1.000
- канализации	1.000
- отопления	1.000
- электричества	1.000
Ставка арендной платы в РУБ. за м.кв. в год (без льгот):	5 688.145
Ставка арендной платы в РУБ. за м.кв. в год:	5 688.145

Индекс изменения размеров ставки арендной платы 1.758565110

Наилучшее использование: Офис

Арендная плата при наилучшем использовании:

Без льгот:

В год: 971 288.68 руб. в квартал: 242 822.17 руб. в месяц: 80 940.72 руб.

Средняя стоимость 1 кв.м. в год: 10 002.97 руб.

Общая арендуемая площадь по договору: 97.10 (помещений: 1)

Количество объектов в расчете: 1

Арендная плата при наилучшем использовании:


Без льгот:

В год: 971 288.68 руб. в квартал: 242 822.17 руб. в месяц: 80 940.72 руб.

С учетом коэффициента социальной значимости:

В год: 971 288.68 руб. в квартал: 242 822.17 руб. в месяц: 80 940.72 руб.

Средняя стоимость 1 кв.м. в год: 10 002.97 руб.

Дата расчета: 12.01.2024 Исполнитель: 

Попова П.В.

# СПРАВКА ДЛЯ РАСЧЕТА АРЕНДНОЙ ПЛАТЫ



## 1. Сведения об объекте.

Адрес объекта:

Район	Центральный	Улица	Невский проспект	
Номер дома	91	Корпус	Литера	Б

Описательный адрес (угловых и сквозных строений):

Невский проспект, дом 91

Тип здания:

<input checked="" type="checkbox"/>	Капитальное
<input type="checkbox"/>	Капитальное деревянное

Тип объекта аренды:

<input type="checkbox"/>	здание	<input type="checkbox"/>	часть здания
<input type="checkbox"/>	сооружение	<input type="checkbox"/>	часть сооружения
<input type="checkbox"/>	помещение(я)	<input checked="" type="checkbox"/>	часть(и) помещения(й)

Номер объекта учета \*:

1-Н, 3-Н

Номер помещения(й) (части(ей)), сдаваемого(ых) в аренду \*\*:

1-Н (ч.п.1 — 6)

Занимаемые этажи:

<input type="checkbox"/>	1-й этаж
<input type="checkbox"/>	2-й этаж (с лифтом)
<input type="checkbox"/>	2-й этаж (без лифта)
<input type="checkbox"/>	Выше 2-го (с лифтом)
<input type="checkbox"/>	Выше 2-го (без лифта)
<input checked="" type="checkbox"/>	Подвал (с заглублением до 1.5 м включительно)
<input type="checkbox"/>	Подвал (с заглублением более 1.5 м)
<input type="checkbox"/>	Цоколь (с заглублением до 0.5 м включительно)
<input type="checkbox"/>	Цоколь (с заглублением более 0.5 м)

Элементы благоустройства здания:

<input checked="" type="checkbox"/>	Электроснабжение
<input checked="" type="checkbox"/>	Водоснабжение
<input checked="" type="checkbox"/>	Отопление
<input checked="" type="checkbox"/>	Канализация

Элементы благоустройства объекта учета \*:

<input checked="" type="checkbox"/>	Электроснабжение
<input checked="" type="checkbox"/>	Водоснабжение
<input checked="" type="checkbox"/>	Отопление
<input checked="" type="checkbox"/>	Канализация

Элементы благоустройства объекта аренды \*\*:

<input checked="" type="checkbox"/>	Электроснабжение	<input checked="" type="checkbox"/>	Водоснабжение
<input checked="" type="checkbox"/>	Отопление	<input checked="" type="checkbox"/>	Канализация

Технический этаж

Входы в помещение:

Входы в помещение:	Количество:	Номера по ситуационному плану:
С улицы отдельных:		
С улицы общих:		
Со двора отдельных:		
Со двора общих:	1	8
Через проходную:		

Общая площадь здания (кв. м):

(заполняется при учете ПОН)

Общая площадь объекта учета (кв. м):

273.4

Общая площадь помещения(й) (части(ей)), сдаваемого в аренду на занимаемом этаже (кв.м):

97.1      1-Н (ч.п.1 — 6)

Коэффициент потребительских качеств \*\*\*:

1

Общая площадь помещения(й) (части(ей)), сдаваемого(ых) в аренду на занимаемом этаже,

97.1

с учетом коэффициента потребительских качеств \*\*\*(кв. м):

Общая площадь объекта аренды (кв.м):

97.1

Примечание:

Общая площадь объекта учета по сведениям Единого государственного реестра недвижимости: 273.4 кв.м

В 2012 году (с учетом последующих корректировок, при наличии) в филиал ФГБУ «ФКП Росреестра» по Санкт-Петербургу сведения о помещении были переданы для включения в Государственный кадастр недвижимости (с 01.01.2017 - Единый государственный реестр недвижимости) – верно/неверно (ненужное зачеркнуть)

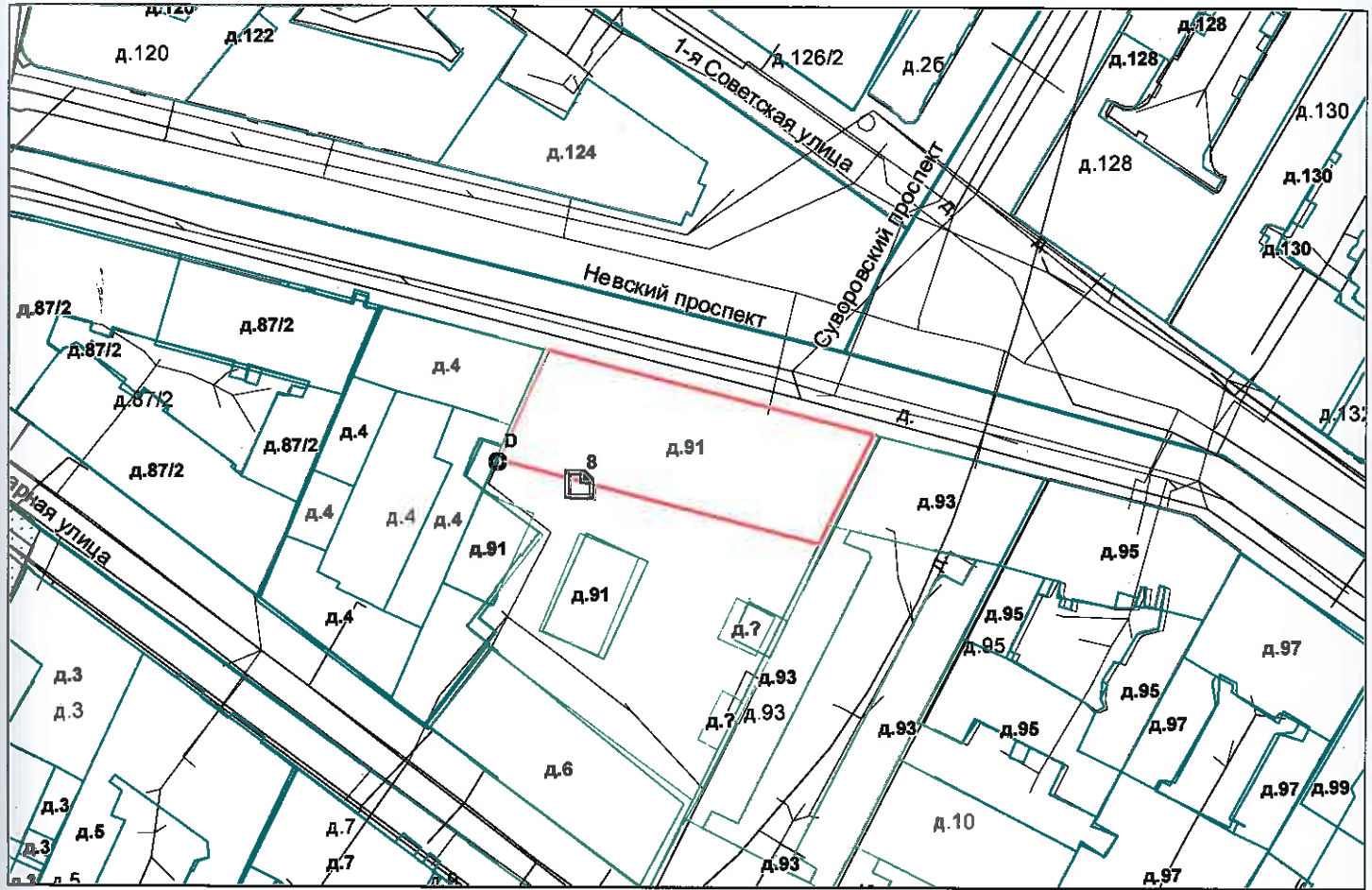
Сведения о перепланировке и т.д.

\* не заполняется при учете первичного объекта недвижимости

\*\* не заполняется, если объектом аренды является здание, сооружение

\*\*\* не заполняется, если объект аренды соответствует объекту учета

**2. Схема расположения входов.**



- границы строения

Дополнительные сведения о строении: \_\_\_\_\_

**3. Ведомость координат центров входов.**

№ п/п	Характерная точка	№ вх.	Координаты центра входа		Примечание
			X, м	Y, м	
1	D	8	116469.88	93666.72	

Исполнитель: Ахметова Е.Ю.

Начальник ПИБ Центральное  
департамента кадастровой  
деятельности:

Дата: 27 декабря 2023 года

*(Handwritten signature)*  
В.Б.Митичева



Район: \_\_\_\_\_

Центральный



Всего пронумеровано и  
прошнуровано 2 листа(ов)  
« 23 » 10 2023 г.  
Начальник ПИБ Центральное  
Департамента кадастровой  
деятельности В.Б. Митичева





ПРАВИТЕЛЬСТВО САНКТ-ПЕТЕРБУРГА

КОМИТЕТ ПО ГОСУДАРСТВЕННОМУ  
КОНТРОЛЮ, ИСПОЛЬЗОВАНИЮ  
И ОХРАНЕ ПАМЯТНИКОВ ИСТОРИИ  
И КУЛЬТУРЫ

САНКТ-ПЕТЕРБУРГСКОЕ  
ГОСУДАРСТВЕННОЕ КАЗЕННОЕ  
УЧРЕЖДЕНИЕ  
"ЦЕНТР ИНФОРМАЦИОННОГО  
ОБЕСПЕЧЕНИЯ ОХРАНЫ ОБЪЕКТОВ  
КУЛЬТУРНОГО НАСЛЕДИЯ"  
(СПб ГКУ ЦИОООН)

ул. Зодчего Росси, д. 1-3, Санкт-Петербург, 191011  
тел. (812) 417-2232  
<http://cioookn.kgiop.gov.spb.ru>

№01-43-31354/23-0-1 от 29.12.2023

№ 01-43-31354/23-0-0 от 29.12.2023

На № 04-07-26956/23-0-0 от 28.12.2023

Исполняющему обязанности  
заместителя директора  
ИСПБ СПб ГКУ  
"Имущество Санкт-Петербурга"

Федюшовой Е.Ю.

На Ваше обращение сообщаем, что объект по адресу: **193036, г. Санкт-Петербург, Невский проспект, дом 91, литера Б** на основании Приказа председателя КГИОП № 15 от 20.02.2001 относится к числу выявленных объектов культурного наследия "Съезжий дом Каретной части".

Объект подлежит государственной охране и использованию в соответствии с Федеральным законом от 25.06.2002 № 73-ФЗ "Об объектах культурного наследия (памятниках истории и культуры) народов Российской Федерации", Законом Санкт-Петербурга от 12.07.2007 № 333-64 "Об охране объектов культурного наследия в Санкт-Петербурге", а также иными нормативными правовыми актами.

**Начальник отдела информации об  
объектах культурного наследия и  
режимах зон охраны**

ДОКУМЕНТ ПОДПИСАН  
ЭЛЕКТРОННОЙ ПОДПИСЬЮ

Сертификат 0089D64633FBC4DECB870F76DC4FBFA084  
Владелец Коробкова Елена Валентиновна  
Действителен с 18.12.2023 по 12.03.2025

**Е.В. Коробкова**

Сырцова Е.П.  
(812) 417-43-46





ПРАВИТЕЛЬСТВО САНКТ-ПЕТЕРБУРГА  
КОМИТЕТ ПО ГОСУДАРСТВЕННОМУ  
КОНТРОЛЮ, ИСПОЛЬЗОВАНИЮ  
И ОХРАНЕ ПАМЯТНИКОВ  
ИСТОРИИ И КУЛЬТУРЫ  
(КГИОП)

пл. Ломоносова, д. 1, Санкт-Петербург, 191023  
Тел. (812) 417-43-03, Факс (812) 710-42-45  
E-mail: kgiop@gov.spb.ru  
<https://www.gov.spb.ru>, <http://kgiop.ru>

№01-43-13404/23-0-1 от 26.06.2023

На № 04-07-11079/23-0-0 от 06.06.2023

Рег. № 01-43-13404/23-0-0 от 06.06.2023

Заместителю директора СПб ГКУ  
«Имущество Санкт-Петербурга»  
Комитета имущественных отношений  
Санкт-Петербурга

Очкивской О.С.

[gku@commim.spb.ru](mailto:gku@commim.spb.ru)

**Уважаемая Ольга Сергеевна!**

Рассмотрев Ваше обращение, КГИОП сообщает следующее.

Объект по адресу: г. Санкт-Петербург, Невский проспект, дом 91, литера Б; дом 91, литера Д; Гончарная улица, дом 6, литера Г на основании приказа КГИОП от 20.02.2001 № 15 является выявленным объектом культурного наследия «Съезжий дом Каретной части».

В соответствии с пунктом 7.1 статьи 47.6 Федерального закона от 25.06.2002 № 73-ФЗ «Об объектах культурного наследия (памятниках истории и культуры) народов Российской Федерации» (далее – Федеральный закон) в отношении выявленных объектов культурного наследия охранное обязательство не утверждается, ранее на помещения 1-Н, 3-Н охранный обязательство КГИОП не заключалось.

Согласно пункту 9 статьи 16.1 Федерального закона собственник или иной законный владелец выявленного объекта культурного наследия обязан выполнять определенные пунктами 1-3 статьи 47.3 Федерального закона требования к содержанию и использованию выявленного объекта культурного наследия.

В соответствии с пунктом 10 статьи 48 Федерального закона договор, предусматривающий передачу права собственности на выявленный объект культурного наследия, прав владения и (или) пользования таким объектом, должен содержать в качестве существенного условия обязательство лица, у которого возникают права собственности, владения или пользования таким объектом по выполнению требований, установленных пунктами 1-3 статьи 47.3 Федерального закона в отношении такого объекта. В случае отсутствия в таком договоре указанного существенного условия сделка является ничтожной.

Учитывая сказанное, при отсутствии охранного обязательства существенным условием договора, предусматривающего передачу права собственности на объект культурного наследия, прав владения и (или) пользования таким объектом, является обременение Объекта обязанностью нового правообладателя по выполнению требований в отношении объекта культурного наследия, предусмотренные пунктами 1 - 3 статьи 47.3 Федерального закона.

**Начальник Юридического  
управления-юрисконсульт  
КГИОП**

ДОКУМЕНТ ПОДПИСАН  
ЭЛЕКТРОННОЙ ПОДПИСЬЮ

Сертификат 323F11E9AB574CF81C9BE2B697A8EE43  
Владелец **Трушина Жанна Германовна**  
Действителен с 14.06.2023 по 06.09.2024

**Ж.Г. Трушина**



11.07.2023



МЧС РОССИИ

ГЛАВНОЕ УПРАВЛЕНИЕ  
МИНИСТЕРСТВА РОССИЙСКОЙ ФЕДЕРАЦИИ  
ПО ДЕЛАМ ГРАЖДАНСКОЙ ОБОРОНЫ,  
ЧРЕЗВЫЧАЙНЫМ СИТУАЦИЯМ И ЛИКВИДАЦИИ  
ПОСЛЕДСТВИЙ СТИХИЙНЫХ БЕДСТВИЙ  
ПО Г. САНКТ-ПЕТЕРБУРГУ  
(Главное управление МЧС России  
по г. Санкт-Петербургу)

ул. Большая Морская, д. 40, лит. А  
г. Санкт-Петербург, 190031  
тел. (812) 718-25-05, факс (812) 571-53-34

04.07.2023 № 04-21-130-1498

На № 04-21-11104/23-0-0 от 07.06.2023

Заместителю директора  
СПб ГКУ «Имущество  
Санкт-Петербурга»

Очкивской О.С.

ул. Новгородская, д. 20, лит. А, пом. 2-Н  
Санкт-Петербург, 191124

О предоставлении учетных данных

Уважаемая Ольга Сергеевна!

Главное управление МЧС России по г. Санкт-Петербургу (далее – Главное управление) на Ваш запрос сообщает, что по итогам инвентаризации защитных сооружений гражданской обороны 2018 года, проведенной в соответствии с Постановлением Правительства Санкт-Петербурга от 01.08.2018 № 630, объекты недвижимости, расположенные по адресу: Санкт-Петербург, Невский пр., д. 91, лит. Б, пом. 1-Н, 3-Н (ч.п. 1-Н (ч.п. 1, 2, 3, 4, 5, 6), не являются защитными сооружениями гражданской обороны.

Заместитель начальника Главного управления  
(по антитеррористической деятельности и  
оперативному планированию)


С.В. Завирский

Петроченков Сергей Владимирович  
8 (812) 247-09-95

СПб ГКУ «Имущество СПб»  
№ 04-21-33038/23-0-0  
от 11.07.2023







**РОССЕТИ**  
**ЛЕНЭНЕРГО**

Публичное акционерное общество  
энергетики и электрификации «Ленэнерго»  
196247, г. Санкт-Петербург, пл. Конституции, 1  
тел. 8 (800) 700-14-71, факс: 8 (812) 494-32-54  
горячая линия: 8 (812) 494-31-71  
e-mail: office@lenenergo.ru  
www.lenenergo.ru  
(ПП 781001001, ОКТМО 40375000,  
ИНН 7803002209, ОГРН 1027809170300)

ПАО «Ленэнерго»  
№ 328486  
*Бенюсов*

**АКТ**

**об осуществлении технологического присоединения**

№

*19-44771*

от *21* *01* 20 *20*

Публичное акционерное общество энергетики и электрификации «Ленэнерго»

(полное наименование сетевой организации)

именуемое в дальнейшем сетевой организацией, в лице

Заместителя директора по реализации и развитию услуг филиала ПАО "Ленэнерго" "Кабельная сеть" Рыбкина

**Александра Александровича**

(должность, Ф.И.О. лица – представителя сетевой организации)

действующего на основании

Доверенности № 364-18 от 06.12.2018г.

(устава, доверенности, иных документов)

с одной стороны, и

**Комитет имущественных отношений Санкт-Петербурга,**

(полное наименование заявителя – юридического лица, Ф.И.О. заявителя – физического лица)

именуемым в дальнейшем заявителем с другой стороны, вместе именуемые сторонами, оформили и подписали настоящий акт о нижеследующем.

1. Объекты электроэнергетики (энергопринимающие устройства) сторон находятся по адресу:

№ объекта	Наименование объекта	Адрес объекта
1	Нежилые помещения	Санкт-Петербург, Невский пр., д. 91, лит. Б, пом. 1Н, 3Н

Дата фактического присоединения: в соответствии с заключенным Договором электроснабжения.

Характеристики присоединения:

максимальная мощность: **6 (шесть) кВт.**

Категория надежности электроснабжения: третья -6 (шесть) кВт

2. Перечень точек присоединения

№ объекта	Точка присоединения	Источник питания	Описание точки присоединения	Уровень напряжения (кВ)	Максимальная мощность (кВт)	Величина номинальной мощности присоединенных трансформаторов (кВА)	Категория надежности электроснабжения	Предельное значение коэффициента реактивной мощности (tg φ)
1	РУ-0,4 кВ к/к №236 (через распределительную сеть дома)	ЦТЭЦ ЭС-2 ф.2-190 (РТП 207, ТП 366)	контактные соединения коммутационных аппаратов в РУ-0,4 кабельного киоска №236 и кабельных наконечников кабельной линии 0,4 кВ, отходящей в сторону ГРЩ дома №91, лит. Б по Невскому пр. (через распределительную сеть дома).	0.4	6	не предусмотрено	3	0.35

В том числе опосредованно присоединенные абоненты.



ПАО «Ленэнерго»

№ \_\_\_\_\_

Границы балансовой принадлежности объектов электроэнергетики (энергопринимающих устройств) и эксплуатационной ответственности сторон:

Описание границ балансовой принадлежности объектов электроэнергетики (энергопринимающих устройств)	Описание границ эксплуатационной ответственности сторон
Границы балансовой принадлежности и эксплуатационной ответственности определяются соглашением между балансодержателем сети и Заявителем	

3. У сторон на границе балансовой принадлежности объектов электроэнергетики (энергопринимающих устройств) находятся следующие технологически соединенные элементы электрической сети:

Наименование электроустановки (оборудования) сетевой организации	Наименование электроустановки (оборудования) заявителя
Не предусмотрено	

У сторон в эксплуатационной ответственности находятся следующие технологически соединенные элементы электрической сети:

Наименование электроустановки (оборудования), находящейся в эксплуатации сетевой организации	Наименование электроустановки (оборудования), находящейся в эксплуатации заявителя
Не предусмотрено	

4. Характеристики установленных измерительных комплексов содержатся в акте допуска прибора учета электрической энергии.

5. Устройства защиты, релейной защиты, противоаварийной и режимной автоматики: в соответствии с однолинейной схемой.

6. Автономный резервный источник питания: не предусмотрено.

7. Прочие сведения:

Акт о технологическом присоединении №16-843 (рег. №191054 от 20.07.2016г.)-аннулируется.

Акт о технологическом присоединении №16-840 (рег. №186319 от 28.06.2016г.)-аннулируется.

8. Схематично границы балансовой принадлежности объектов электроэнергетики (энергопринимающих устройств) и эксплуатационной ответственности сторон указаны в приведенной ниже однолинейной схеме присоединения энергопринимающих устройств.

Границы балансовой принадлежности и эксплуатационной ответственности определяются соглашением между балансодержателем сети и Заявителем

9. Стороны подтверждают, что технологическое присоединение энергопринимающих устройств (энергетических установок) к электрической сети сетевой организации выполнено в соответствии с правилами и нормами.


Подписи и реквизиты сторон:

Сетевая организация:  
ПАО «Ленэнерго»

Заместитель директора по реализации и развитию  
услуг филиала ПАО «Ленэнерго» «Кабельная сеть»

/А.А. Рыбкин/

Шестакова С.Е.  
Заявка № 19-44771-ПР



Заявитель:

Комитет имущественных отношений  
Санкт-Петербурга

Заместитель ПРЕДСЕДАТЕЛЯ  
КОМИТЕТА ИМУЩЕСТВЕННЫХ ОТНОШЕНИЙ СПб

Якушев А.Р.  
(по доверенности  
от 24.01.2019 №4357-42)

**Филиал публично-правовой компании "Роскадастр" по Санкт-Петербургу**  
полное наименование органа регистрации прав

Выписка из Единого государственного реестра недвижимости об основных характеристиках и зарегистрированных правах на объект недвижимости

Сведения об основных характеристиках объекта недвижимости

На основании запроса от 12.01.2024, поступившего на рассмотрение 12.01.2024, сообщаем, что согласно записям Единого государственного реестра недвижимости:

Раздел 1 Лист 1

Помещение			
вид объекта недвижимости			
Лист № 1 раздела 1	Всего листов раздела 1: 1	Всего разделов: 3	Всего листов выписки: 4
12.01.2024г. № КУВИ-001/2024-10245612			
Кадастровый номер:		78:31:0001497:3686	


Номер кадастрового квартала:	78:31:0001497
Дата присвоения кадастрового номера:	09.01.2013
Ранее присвоенный государственный учетный номер:	Кадастровый номер 78:1497:0:30:2; Кадастровый номер 78:1497:16:30:2
Местоположение:	г. Санкт-Петербург, Невский проспект, дом 91, литера Б, помещение 1-Н,3-Н
Площадь, м2:	273.4
Назначение:	Нежилое
Наименование:	Нежилое помещение
Номер, тип этажа, на котором расположено помещение, машино-место	Этаж № подвал
Вид жилого помещения:	данные отсутствуют
Кадастровая стоимость, руб:	15821903.29
Кадастровые номера иных объектов недвижимости, в пределах которых расположен объект недвижимости:	78:31:0001497:3023
Виды разрешенного использования:	данные отсутствуют
Сведения об отнесении жилого помещения к определенному виду жилых помещений специализированного жилищного фонда, к жилым помещениям наемного дома социального использования или наемного дома коммерческого использования:	данные отсутствуют
Статус записи об объекте недвижимости:	Сведения об объекте недвижимости имеют статус "актуальные, ранее учтенные"
Особые отметки:	данные отсутствуют
Получатель выписки:	Попова Полина Владимировна, действующий(ая) на основании документа "" САНКТ-ПЕТЕРБУРГСКОЕ ГОСУДАРСТВЕННОЕ КАЗЕННОЕ УЧРЕЖДЕНИЕ "ИМУЩЕСТВО САНКТ-ПЕТЕРБУРГА"

	ДОКУМЕНТ ПОДПИСАН ЭЛЕКТРОННОЙ ПОДПИСЬЮ	
полное наименование должности	Сертификат: 00ВВ056В7401СВ38D2В3576АСDC8425108 Владелец: ФЕДЕРАЛЬНАЯ СЛУЖБА ГОСУДАРСТВЕННОЙ РЕГИСТРАЦИИ, КАДАСТРА И КАРТОГРАФИИ Действителен: с 27.06.2023 по 19.09.2024	инициалы, фамилия

Выписка из Единого государственного реестра недвижимости об основных характеристиках и зарегистрированных правах на объект недвижимости  
Сведения о зарегистрированных правах

Помещение			
вид объекта недвижимости			
Лист № 1 раздела 2	Всего листов раздела 2: 2	Всего разделов: 3	Всего листов выписки: 4
12.01.2024г. № КУВИ-001/2024-10245612			
Кадастровый номер:		78:31:0001497:3686	

1	Правообладатель (правообладатели):	1.1	Санкт-Петербург
	Сведения о возможности предоставления третьим лицам персональных данных физического лица:	1.1.1	данные отсутствуют
2	Вид, номер, дата и время государственной регистрации права:	2.1	Собственность 78-01-139/2002-254.1 01.07.2002 00:00:00
4	Сведения об осуществлении государственной регистрации сделки, права, ограничения права без необходимого в силу закона согласия третьего лица, органа:	4.1	данные отсутствуют
5	Ограничение прав и обременение объекта недвижимости:		
	5.1 вид:		Аренда
	дата государственной регистрации:		20.07.2023 10:59:26
	номер государственной регистрации:		78:31:0001497:3686-78/011/2023-12
	срок, на который установлены ограничение прав и обременение объекта недвижимости:		Срок действия с 20.07.2023 5 лет
	лицо, в пользу которого установлены ограничение прав и обременение объекта недвижимости:		Общество с ограниченной ответственностью "Сесар", ИНН: 7825661124, ОГРН: 1037843039123
	сведения о возможности предоставления третьим лицам персональных данных физического лица		данные отсутствуют
	основание государственной регистрации:		Договор аренды, № 20-А043097, выдан 17.07.2023, Комитет имущественных отношений Санкт-Петербурга
	сведения об осуществлении государственной регистрации сделки, права, ограничения права без необходимого в силу закона согласия третьего лица, органа:		данные отсутствуют
	сведения об управляющем залогом и о договоре управления залогом, если такой договор заключен для управления ипотекой:		данные отсутствуют

 ДОКУМЕНТ ПОДПИСАН ЭЛЕКТРОННОЙ ПОДПИСЬЮ Сертификат: 00BV056B7401CB38D2B3576ACDC8425108 Владелец: ФЕДЕРАЛЬНАЯ СЛУЖБА ГОСУДАРСТВЕННОЙ РЕГИСТРАЦИИ, КАДАСТРА И КАРТОГРАФИИ Действителен: с 27.06.2023 по 19.09.2024	инициалы, фамилия
полное наименование должности	

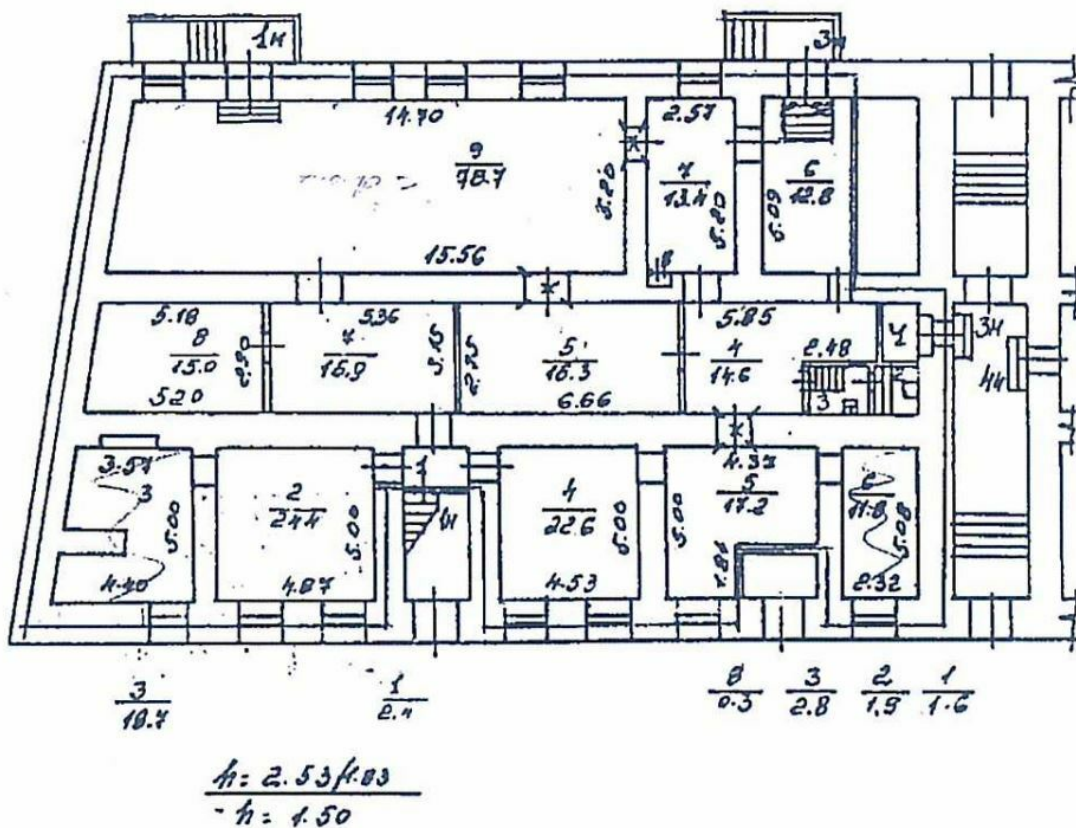
Помещение		
вид объекта недвижимости		
Лист № 2 раздела 2	Всего листов раздела 2: 2	Всего разделов: 3
12.01.2024г. № КУВИ-001/2024-10245612		Всего листов выписки: 4
Кадастровый номер:	78:31:0001497:3686	
	сведения о депозитарии, который осуществляет хранение недвижимой документальной закладной или электронной закладной:	
	ведения о внесении изменений или дополнений в регистрационную запись об ипотеке:	
6	Заявленные в судебном порядке права требования:	данные отсутствуют
7	Сведения о возражении в отношении зарегистрированного права:	данные отсутствуют
8	Сведения о возможности предоставления третьим лицам персональных данных физического лица	данные отсутствуют
9	Сведения о наличии решения об изъятии объекта недвижимости для государственных и муниципальных нужд:	данные отсутствуют
10	Сведения о невозможности государственной регистрации без личного участия правообладателя или его законного представителя:	данные отсутствуют
11	Правопритязания и сведения о наличии поступивших, но не рассмотренных заявлений о проведении государственной регистрации права (перехода, прекращения права), ограничения права или обременения объекта недвижимости, сделки в отношении объекта недвижимости:	отсутствуют

полное наименование должности	 <p>ДОКУМЕНТ ПОДПИСАН ЭЛЕКТРОННОЙ ПОДПИСЬЮ</p> <p>Сертификат: 00ВВ056В7401СВ38D2В3576АСDС8425108</p> <p>Владелец: ФЕДЕРАЛЬНАЯ СЛУЖБА ГОСУДАРСТВЕННОЙ РЕГИСТРАЦИИ, КАДАСТРА И КАРТОГРАФИИ</p> <p>Действителен: с 27.06.2023 по 19.09.2024</p>	инициалы, фамилия

Выписка из Единого государственного реестра недвижимости об основных характеристиках и зарегистрированных правах на объект недвижимости

План расположения помещения, машино-места на этаже (плане этажа)

Помещение			
вид объекта недвижимости			
Лист № 1 раздела 5	Всего листов раздела 5: 1	Всего разделов: 3	Всего листов выписки: 4
12.01.2024г. № КУВИ-001/2024-10245612			
Кадастровый номер: 78:31:0001497:3686		Номер этажа (этажей): подвал	



Масштаб 1



ДОКУМЕНТ ПОДПИСАН  
ЭЛЕКТРОННОЙ ПОДПИСЬЮ

Сертификат: 00ВВ056В7401СВ38D2В3576АСDС8425108

Владелец: ФЕДЕРАЛЬНАЯ СЛУЖБА ГОСУДАРСТВЕННОЙ  
РЕГИСТРАЦИИ, КАДАСТРА И КАРТОГРАФИИ  
Действителен: с 27.06.2023 по 19.09.2024

полное наименование должности

инициалы, фамилия

**Санкт-Петербургское государственное казенное учреждение  
«Имущество Санкт-Петербурга»  
Отдел проведения проверок и обследований  
земельных участков и объектов нежилого фонда**

**Акт обследования объекта нежилого фонда**

г. Санкт-Петербург

«12» января 2024 г.

1. Адрес: г. Санкт-Петербург, Невский пр., д. 91, лит. Б, пом. 1-Н, 3-Н (ч.п. 1-Н (ч.п.1 ,2,3,4,5,6))
2. Площадь: 97,1 кв.м.
3. Этаж: подвал
4. Входы для ч.п. 1-Н (ч.п.1-6): общий со двора (заложен)
5. Кадастровый номер: 78:31:0001497:3686
6. Состояние: нормальное
7. Элементы благоустройства: визуально выявлены элементы электроснабжения, водоснабжения, отопления, канализации, вентиляции.
8. Обследование проводилось с использованием документов технического и кадастрового учета: поэтажный план из выписки ЕГРН от 29.08.2023 г.
9. В результате обследования объекта нежилого фонда установлено:  
Помещение использует ООО «Сесар».  
Визуально выявлены перепланировки:  
в стене между ч.п.б/н пом. Б/Н и ч.п.б пом. оборудован дверной проем, установлена дверь (фото №4).  
общий вход в помещение со двора заложен (фото №6).  
в ч.п.3 установлены перегородки с дверями, образовано 6 новых ч.п., оборудованы санузлы (фото №10-12).  
в ч.п.2 установлена перегородка с дверью, образована новая ч.п. (фото №7-9).  
в ч.п.4 установлена перегородка (фото №13-17).  
оконный проем в ч.п.3 заложен.

Фотофиксация произведена на фотоаппарат Nikon Coolpix AW130 № 413 40031890  
Лицо, ответственное за обеспечение доступа:

Приложение: материалы фотофиксации на 4 л.

Инспектор по обследованию ОНФ  
отдела проведения проверок и обследований  
земельных участков и объектов нежилого фонда  
СПб ГКУ «Имущество Санкт-Петербурга»

  
\_\_\_\_\_  
(подпись)

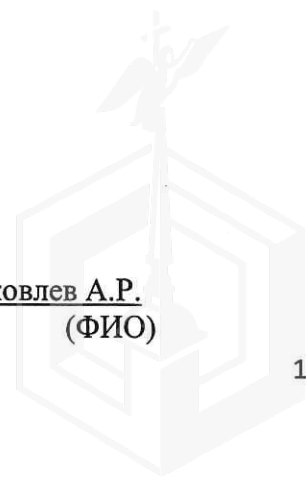
Ястребов Д.А.  
(ФИО)

Акт согласован:

Начальника отдела  
проведения проверок и обследований  
земельных участков и объектов нежилого фонда  
СПб ГКУ «Имущество Санкт-Петербурга»

  
\_\_\_\_\_  
(подпись)

Яковлев А.Р.  
(ФИО)



**Санкт-Петербургское государственное казенное учреждение  
«Имущество Санкт-Петербурга»  
Отдел проведения проверок и обследований  
земельных участков и объектов нежилого фонда**

Акт осмотра объекта нежилого фонда от 12.01.2024, расположенного по адресу:  
Санкт-Петербург, Невский пр., д. 91, лит. Б, пом. 1-Н, 3-Н (1-Н ч.п.1,2,3,4,5,6)

Фото №1



Фото №2



Фото №3 (общий вход в помещение)



Фото №4 (ч.п.б/н пом. Б/Н)



Фото №5 (ч.п.1)





Фото №6 (ч.п.1)





**Санкт-Петербургское государственное казенное учреждение  
«Имущество Санкт-Петербурга»  
Отдел проведения проверок и обследований  
земельных участков и объектов нежилого фонда**

Акт осмотра объекта нежилого фонда от 12.01.2024, расположенного по адресу:  
Санкт-Петербург, Невский пр., д. 91, лит. Б, пом. 1-Н, 3-Н (1-Н ч.п.1,2,3,4,5,6)

Фото №7 (ч.п.2)



Фото №8 (ч.п.2)



Фото №9 (ч.п.2)



Фото №10 (ч.п.3)



Фото №11 (ч.п.3)



Фото №12 (ч.п.3)



**Санкт-Петербургское государственное казенное учреждение  
«Имущество Санкт-Петербурга»  
Отдел проведения проверок и обследований  
земельных участков и объектов нежилого фонда**

Акт осмотра объекта нежилого фонда от 12.01.2024, расположенного по адресу:  
Санкт-Петербург, Невский пр., д. 91, лит. Б, пом. 1-Н, 3-Н (1-Н ч.п.1,2,3,4,5,6)

Фото №13 (ч.п.4)



Фото №14 (ч.п.4)



Фото №15 (ч.п.4)




Фото №16 (ч.п.4)



Фото №17 (ч.п.4)



Фото №18 (ч.п.5)



**Санкт-Петербургское государственное казенное учреждение  
«Имущество Санкт-Петербурга»  
Отдел проведения проверок и обследований  
земельных участков и объектов нежилого фонда**

Акт осмотра объекта нежилого фонда от 12.01.2024, расположенного по адресу:  
Санкт-Петербург, Невский пр., д. 91, лит. Б, пом. 1-Н, 3-Н (1-Н ч.п.1,2,3,4,5,6)

Фото №19 (ч.п.5)



Фото №20 (ч.п.5)



Фото №21 (ч.п.5)



Фото №22 (ч.п.6)



Фото №23 (ч.п.6)



Фото №24 (ч.п.6)

