

ПРАВИТЕЛЬСТВО САНКТ-ПЕТЕРБУРГА

КОМИТЕТ ИМУЩЕСТВЕННЫХ ОТНОШЕНИЙ САНКТ-ПЕТЕРБУРГА
РАСПОРЯЖЕНИЕ

11. 07. 2023

№ 157-РЗУ

О проведении аукциона на право заключения договора аренды земельного участка по адресу: Российская Федерация, Санкт-Петербург, внутригородское муниципальное образование города федерального значения Санкт-Петербурга муниципальный округ Горелово, территория Старо-Паново, улица Красных Зорь, земельный участок 3

В соответствии с требованиями статьи 39.11 Земельного кодекса Российской Федерации:

1. Провести открытый аукцион на право заключения договора аренды земельного участка площадью **250 кв.м** по адресу: **Российская Федерация, Санкт-Петербург, внутригородское муниципальное образование города федерального значения Санкт-Петербурга муниципальный округ Горелово, территория Старо-Паново, улица Красных Зорь, земельный участок 3**, кадастровый номер **78:40:0852301:1273** (далее - Участок), с видом разрешенного использования «улично-дорожная сеть», относящийся к категории земель населенных пунктов, находящегося в государственной собственности, для размещения некоммерческой автостоянки (10 и менее автотранспортных средств с ограниченным доступом (без взимания платы), на срок 5 лет.

2. Обременения /ограничения прав на земельный участок:

- охранный зона транспорта (третья, четвертая, пятая, шестая подзоны приаэродромной территории аэродрома Санкт-Петербурга (Пулково)) площадью 250 кв.м.

3. Организатор проведения аукциона - Санкт-Петербургское государственное казенное учреждение «Имущество Санкт-Петербурга» (далее – Учреждение).

4. Установить, что:

4.1. Начальная цена аукциона на право заключения договора аренды Участка устанавливается в размере ежегодной арендной платы, определенной по результатам рыночной оценки в соответствии с Федеральным законом от 29.07.1998 № 135-ФЗ «Об оценочной деятельности в Российской Федерации».

Выполнение комплекса работ по определению цены, указанной в абзаце первом настоящего пункта, обеспечивается Комитетом имущественных отношений Санкт-Петербурга (далее - Комитет).

4.2. Шаг аукциона составляет 3% от начальной цены предмета аукциона, определенной в соответствии с пунктом 4.1 настоящего распоряжения.

4.3. На основании сведений, предоставленных исполнительными органами государственной власти Санкт-Петербурга, в договор аренды Участка включаются следующие особые условия и обязательства арендатора:

4.3.1. соблюдать установленные законодательством ограничения использования Участка в границах зон с особыми условиями использования территорий;

4.3.2. обеспечивать беспрепятственный допуск персонала для проведения аварийно-восстановительных и иных работ на объектах, в отношении которых установлены охранные зоны;

4.3.3 согласовать планировочное решение по размещению объектов на Участке, расположенных (частично или полностью) в границах зон с особыми условиями использования территории, с соответствующими ресурсоснабжающими организациями, при необходимости обеспечить вынос инженерных сетей в установленном порядке;

4.3.4 возмещать вред, нанесенный третьим лицам, электросетевым объектам, сетям инженерно-технического обеспечения при размещении объектов в охранных зонах, в том числе при возникновении аварийных ситуаций;

4.3.5. при размещении каких-либо объектов в зонах с особыми условиями использования территории осуществлять демонтаж таких объектов в сроки, установленные в требовании (уведомлении) организации, осуществляющей эксплуатацию объекта, в отношении которого установлена соответствующая охранная зона;

4.3.6. соблюдать требования, установленные статьей 47 Воздушного кодекса Российской Федерации;

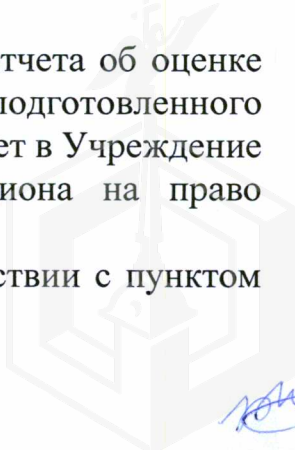
4.3.7. обеспечить освобождение занимаемой территории при получении уведомления о начале проектно-изыскательских или строительно-монтажных работ в районе Участка.

4.4. Доступ на земельный участок свободен. Осмотр земельного участка может осуществляться в любое время, присутствие представителя организатора аукциона не требуется.

5. Определить срок проведения аукциона на право заключения договора аренды Участка: III квартал 2023 года – IV квартал 2023 года.

6. Комитет в течение 10 рабочих дней после получения отчета об оценке рыночной стоимости ежегодной арендной платы за Участок, подготовленного в соответствии с пунктом 4.1 настоящего распоряжения, передает в Учреждение комплект документов, необходимых для проведения аукциона на право заключения договора аренды Участка.

7. Учреждению после поступления документов в соответствии с пунктом 6 настоящего распоряжения обеспечить:



7.1. организацию и проведение аукциона на право заключения договора аренды Участка в порядке, установленном статьями 39.11, 39.12 ЗК РФ, в течение двух месяцев после исполнения пункта 6 настоящего распоряжения;

7.2. заключение договора аренды Участка с победителем аукциона.



8. Считать настоящее распоряжение решением о проведении аукциона на право заключения договора аренды Участка.

9. Управлению информатизации и автоматизации Комитета в течение 10 дней обеспечить размещение настоящего распоряжения на официальном сайте Комитета по адресу: www.commim.spb.ru в информационно-телекоммуникационной сети «Интернет».

10. Контроль за выполнением настоящего распоряжения возложить на заместителя председателя Комитета, координирующего и контролирующего деятельность Управления по распоряжению земельными участками, начальника Управления информатизации и автоматизации, директора Учреждения по принадлежности вопросов.

Заместитель председателя Комитета

К.В. Федоров



Филиал публично-правовой компании "Роскадастр" по Санкт-Петербургу
полное наименование органа регистрации прав
Выписка из Единого государственного реестра недвижимости об объекте недвижимости

Сведения о характеристиках объекта недвижимости

На основании запроса от 07.06.2023, поступившего на рассмотрение 07.06.2023, сообщаем, что согласно записям Единого государственного реестра недвижимости:

Раздел 1 Лист 1

Земельный участок			
вид объекта недвижимости			
Лист № 1 раздела 1	Всего листов раздела 1: 7	Всего разделов: 5	Всего листов выписки: 14
07.06.2023г. № КУВИ-001/2023-132303225			
Кадастровый номер:	78:40:0852301:1273		
Номер кадастрового квартала:	78:40:0852301		
Дата присвоения кадастрового номера:	15.05.2023		
Ранее присвоенный государственный учетный номер:	данные отсутствуют		
Адрес:	Российская Федерация, Санкт-Петербург, внутригородское муниципальное образование города федерального значения Санкт-Петербурга муниципальный округ Горелово, территория Старо-Паново, улица Красных Зорь, земельный участок 3		
Площадь:	250 +/- 6		
Кадастровая стоимость, руб.:	399750		
Кадастровые номера расположенных в пределах земельного участка объектов недвижимости:	данные отсутствуют		
Кадастровые номера объектов недвижимости, из которых образован объект недвижимости:	данные отсутствуют		
Кадастровые номера образованных объектов недвижимости:	данные отсутствуют		
Категория земель:	Земли населенных пунктов		
Виды разрешенного использования:	улично-дорожная сеть		
Сведения о кадастровом инженере:	образованием земельного участка из земель, находящихся в государственной или муниципальной собственности, расположенного Российская Федерация, Санкт-Петербург, внутригородское муниципальное образование города федерального значения Санкт-Петербурга муниципальный округ Горелово, территория Старо-Паново, улица Красных Зорь, земельный участок 3		
Сведения о лесах, водных объектах и об иных природных объектах, расположенных в пределах земельного участка:	данные отсутствуют		

полное наименование должности	 ДОКУМЕНТ ПОДПИСАН ЭЛЕКТРОННОЙ ПОДПИСЬЮ Сертификат: 3094B7974B3CA8E1F07A347CFAD6FA78 Владелец: ФЕДЕРАЛЬНАЯ СЛУЖБА ГОСУДАРСТВЕННОЙ РЕГИСТРАЦИИ, КАДАСТРА И КАРТОГРАФИИ Действителен: с 17.05.2022 по 10.08.2023	инициалы, фамилия

Земельный участок			
вид объекта недвижимости			
Лист № 2 раздела 1	Всего листов раздела 1: 7	Всего разделов: 5	Всего листов выписки: 14
07.06.2023г. № КУВИ-001/2023-132303225			
Кадастровый номер:		78:40:0852301:1273	
Сведения о том, что земельный участок полностью расположен в границах зоны с особыми условиями использования территории, территории объекта культурного наследия, публичного сервитута:	<p>Земельный участок полностью расположен в границах зоны с реестровым номером 78:00-6.529 от 05.09.2022, ограничение использования земельного участка в пределах зоны: В соответствии с пп. г) п. 2 Правил выделения на ПТ подзон, утвержденных постановлением Правительства РФ от 02.12.2017 №1460, в границах четвертой подзоны устанавливаются следующие ограничения использования объектов недвижимости и осуществления деятельности: <input type="checkbox"/> запрещается размещать объекты, создающие помехи в работе наземных объектов средств и систем обслуживания воздушного движения, навигации, посадки и связи, предназначенных для организации воздушного движения и расположенных вне первой подзоны. В границах четвертой подзоны устанавливаются следующие ограничения: На всей территории четвертой подзоны – в зоне действия средств РТОП и АС: 1. На всей территории четвертой подзоны устанавливается запрет на размещение стационарных передающих радиотехнических объектов (ПРТО) с используемыми частотами, функциональное назначение которых не соответствует условиям использования полос радиочастот в РФ согласно постановления Правительства РФ от 21.12.2011 №1049-34 «Об утверждении Таблицы распределения полос радиочастот между радиослужбами Российской Федерации и признании утратившими силу некоторых постановлений Правительства Российской Федерации». 2. На всей территории четвертой подзоны устанавливается запрет на размещение стационарных передающих радиотехнических объектов (далее – ПРТО) мощностью свыше 250 Вт, не прошедших экспертизу на совместимость с действующими средствами РТОП и авиационной электросвязи аэродрома. 3. Ограничения, устанавливаемые в четвертой подзоне, не ограничивают размещение объектов, предназначенных для обслуживания аэродрома и (или) аэропорта, или функциональное назначение которых требует их размещения в первой и второй подзонах. 4. Ограничения использования земельных участков и (или) расположенных на них объектов недвижимости и осуществления экономической и иной деятельности, установленные в четвертой подзоне, не применяются в отношении земельных участков и (или) расположенных на них объектов недвижимости, параметры и характеристики застройки или использования которых не создают помех в работе наземных объектов средств и систем обслуживания воздушного движения, навигации, посадки и связи, предназначенных для организации воздушного движения, что подтверждается летной проверкой и наличием согласования в соответствии с Воздушным кодексом РФ. В границах зоны, создаваемой с целью исключения промышленных помех: 5. Размещение, строительство и сооружение воздушных высоковольтных линий электропередач с напряжением от 220 кВ, трансформаторных подстанций, промышленных электроустановок, сооружений имеющих значительные металлические массы к которым относятся: металлические мосты, электрифицированные железные дороги, проволочные ограждения, промышленные и другие крупные строения, в зоне</p>		



ДОКУМЕНТ ПОДПИСАН
ЭЛЕКТРОННОЙ ПОДПИСЬЮ


Сертификат: 3094B7974B3CA8E1F07A347CFAD6FA78

Владелец: ФЕДЕРАЛЬНАЯ СЛУЖБА ГОСУДАРСТВЕННОЙ
РЕГИСТРАЦИИ, КАДАСТРА И КАРТОГРАФИИ
Действителен: с 17.05.2022 по 10.08.2023

полное наименование должности

инициалы, фамилия

Земельный участок			
вид объекта недвижимости			
Лист № 3 раздела 1	Всего листов раздела 1: 7	Всего разделов: 5	Всего листов выписки: 14
07.06.2023г. № КУВИ-001/2023-132303225			
Кадастровый номер:		78:40:0852301:1273	
Сведения о том, что земельный участок полностью расположен в границах зоны с особыми условиями использования территории, территории объекта культурного наследия, публичного сервитута:		<p>ограничения застройки для исключения промышленных помех в составе четвертой подзоны, представленной на схеме ПТ 4-3, не прошедших экспертизу на совместимость с действующими средствами РТОП и авиационной электросвязи аэродрома, запрещено. Экспертиза на совместимость с действующими средствами РТОП и авиационной электросвязи аэродрома проводится СЗМТУ Росавиации с привлечением Санкт-Петербургского центра ОВД Филиала «Авиация Северо-Запада» ФГУП «Госкорпорация по ОрВД».</p> <p>В границах зоны ограничения застройки по высоте в составе четвертой подзоны: 6. Размещение, строительство и сооружение объектов капитального строительства, временных объектов, объектов инженерной подготовки, линейных объектов, размещение машин и механизмов, превышающих ограничения, установленные в зоне ограничения застройки по высоте в составе четвертой подзоны, не прошедших экспертизу на совместимость с действующими средствами РТОП и авиационной электросвязи аэродрома, запрещено. 7. Размещение ветровых турбин абсолютной высотой свыше 76 м., в зоне ограничения застройки по высоте в составе четвертой подзоны запрещено. Ветровые турбины размещаемые в секторах ограничения застройки должны отвечать требованиям по высотности, указанным в секторах с учетом лопастей в верхнем положении. Ограничения, требующие меньшую высоту застройки, имеют приоритет. Координаты характерных точек отдельных замкнутых секторов, а также Максимальная высота в зоне ограничения застройки по высоте приведены в Приложении к Приказу Росавиации от 23.12.2021 №985-П., вид/наименование: Четвертая подзона приаэродромной территории аэродрома Санкт-Петербурга (Пулково), тип: Охранная зона транспорта, дата решения: 23.12.2021, номер решения: 985-П, наименование ОГВ/ОМСУ: Федеральное агентство воздушного транспорта Министерства транспорта Российской Федерации, источник официального опубликования: Федеральное агентство воздушного транспорта Министерства транспорта Российской Федерации Земельный участок полностью расположен в границах зоны с реестровым номером 78:00-6.528 от 05.09.2022, ограничение использования земельного участка в пределах зоны: В соответствии с пп. в) п.2 Правил выделения на ПТ подзон, утвержденных постановлением Правительства РФ от 02.12.2017 №1460, в границах третьей подзоны устанавливаются следующие ограничения использования объектов недвижимости и осуществления деятельности: <input type="checkbox"/> запрещается размещать объекты, высота которых превышает ограничения, установленные уполномоченным федеральным органом при установлении соответствующей ПТ. В границах третьей подзоны устанавливаются ограничения высоты, соответствующие следующим поверхностям ограничения препятствий, указанным в ФАП-262 «Требования, предъявляемые к аэродромам, предназначенным для взлета, посадки, руления и стоянки гражданских воздушных судов»: <input type="checkbox"/> Поверхность захода на посадку для ВПП 10L; <input type="checkbox"/> Поверхность взлета для ВПП 28R; <input type="checkbox"/> Поверхность захода на посадку для ВПП 28R;</p>	

 ДОКУМЕНТ ПОДПИСАН ЭЛЕКТРОННОЙ ПОДПИСЬЮ	Сертификат: 3094B7974B3CA8E1F07A347CFAD6FA78 Владелец: ФЕДЕРАЛЬНАЯ СЛУЖБА ГОСУДАРСТВЕННОЙ РЕГИСТРАЦИИ, КАДАСТРА И КАРТОГРАФИИ Действителен: с 17.05.2022 по 10.08.2023	инициалы, фамилия
полное наименование должности		

Земельный участок			
вид объекта недвижимости			
Лист № 4 раздела 1	Всего листов раздела 1: 7	Всего разделов: 5	Всего листов выписки: 14
07.06.2023г. № КУВИ-001/2023-132303225			
Кадастровый номер:		78:40:0852301:1273	
Сведения о том, что земельный участок полностью расположен в границах зоны с особыми условиями использования территории, территории объекта культурного наследия, публичного сервитута:		<input type="checkbox"/> Поверхность взлета для ВПП 10L; <input type="checkbox"/> Поверхность захода на посадку для ВПП 28L; <input type="checkbox"/> Поверхность взлета для ВПП 10R; <input type="checkbox"/> Поверхность захода на посадку для ВПП 10R; <input type="checkbox"/> Поверхность взлета для ВПП 28L; <input type="checkbox"/> Переходная поверхность для ВПП 10L/28R; <input type="checkbox"/> Переходная поверхность для ВПП 10R/28L; <input type="checkbox"/> Внутренняя горизонтальная поверхность; <input type="checkbox"/> Коническая поверхность; <input type="checkbox"/> Внешняя горизонтальная поверхность. Запрещается размещать объекты, функциональное назначение которых не требует их размещения вблизи ВПП, высота которых превышает поверхность захода на посадку, поверхность взлета, коническую поверхность, внутреннюю горизонтальную поверхность, переходную поверхность, внешнюю горизонтальную поверхность, определяемые согласно требованиям Федеральных авиационных правил «Требования, предъявляемые к аэродромам, предназначенным для взлета, посадки, руления и стоянки гражданских воздушных судов» утвержденных приказом Минтранса России от 25.08.2015 №262. Для каждой обозначенной поверхности устанавливаются ограничения по абсолютной максимальной высоте размещаемого объекта. В случае если ограничения в других подзонах, входящих в состав ПТ аэродрома Санкт-Петербург (Пулково), устанавливаются меньшую допустимую высоту, чем в третьей подзоне, то ограничения, требующие меньшую высоту застройки, имеют приоритет. Ограничения, устанавливаемые в третьей подзоне, не ограничивают размещение объектов, функциональное назначение которых требует их размещения в первой и второй подзонах. Ограничения, требующие меньшую высоту застройки, имеют приоритет., вид/наименование: Третья подзона приаэродромной территории аэродрома Санкт-Петербурга (Пулково), тип: Охранная зона транспорта, дата решения: 23.12.2021, номер решения: 985-П, наименование ОГВ/ОМСУ: Федеральное агентство воздушного транспорта Министерства транспорта Российской Федерации, источник официального опубликования: Федеральное агентство воздушного транспорта Министерства транспорта Российской Федерации Земельный участок полностью расположен в границах зоны с реестровым номером 78:00-6.530 от 05.09.2022, ограничение использования земельного участка в пределах зоны: Согласно п.2 Правил выделения на ПТ подзон, утвержденных постановлением Правительства РФ от 02.12.2017 №1460, на ПТ, в границах пятой подзоны устанавливаются следующие ограничения использования объектов недвижимости и осуществления деятельности: д) запрещается размещать опасные производственные объекты, определенные Федеральным законом «О промышленной безопасности опасных производственных объектов», функционирование которых может повлиять на безопасность полетов ВС. Ограничения, устанавливаемые в пятой подзоне приаэродромной территории аэродрома: В границах пятой подзоны запрещено размещение магистральных газопроводов и других объектов, из которых возможен выброс или утечка газа в атмосферу. На всей территории в границах пятой подзоны устанавливаются ограничения по размещению опасных	

 ДОКУМЕНТ ПОДПИСАН ЭЛЕКТРОННОЙ ПОДПИСЬЮ	Сертификат: 3094B7974B3CA8E1F07A347CFAD6FA78 Владелец: ФЕДЕРАЛЬНАЯ СЛУЖБА ГОСУДАРСТВЕННОЙ РЕГИСТРАЦИИ, КАДАСТРА И КАРТОГРАФИИ Действителен: с 17.05.2022 по 10.08.2023	инициалы, фамилия
полное наименование должности		

Земельный участок			
вид объекта недвижимости			
Лист № 5 раздела 1	Всего листов раздела 1: 7	Всего разделов: 5	Всего листов выписки: 14
07.06.2023г. № КУВИ-001/2023-132303225			
Кадастровый номер:		78:40:0852301:1273	
Сведения о том, что земельный участок полностью расположен в границах зоны с особыми условиями использования территории, территории объекта культурного наследия, публичного сервитута:		<p>производственных объектов (далее – ОПО) 1–2 классов опасности согласно Федерального закона от 21.07.1997 № 116-ФЗ «О промышленной безопасности опасных производственных объектов», функционирование которых может повлиять на безопасность полетов ВС. Обоснование размещения ОПО 1–2 классов опасности, за исключением магистральных газопроводов и других объектов, из которых возможен выброс или утечка газа в атмосферу в границах пятой подзоны ПТ аэродрома, устанавливается на основании декларации промышленной безопасности, подготовленной в соответствии с Федеральным законом от 21.07.1997 №116-ФЗ, с учетом оценки их влияния на безопасность полетов ВС., вид/наименование: Пятая подзона приаэродромной территории аэродрома Санкт-Петербурга (Пулково), тип: Охранная зона транспорта, дата решения: 23.12.2021, номер решения: 985-П, наименование ОГВ/ОМСУ: Федеральное агентство воздушного транспорта Министерства транспорта Российской Федерации, источник официального опубликования: Федеральное агентство воздушного транспорта Министерства транспорта Российской Федерации Земельный участок полностью расположен в границах зоны с реестровым номером 78:00-6.531 от 05.09.2022, ограничение использования земельного участка в пределах зоны: В соответствии с пп. е) п.2 Правил выделения на ПТ подзон, утвержденных постановлением Правительства РФ от 02.12.2017 №1460, в границах шестой подзоны устанавливаются следующие ограничения использования объектов недвижимости и осуществления деятельности:</p> <p><input type="checkbox"/> запрещается размещать объекты, способствующие привлечению и массовому скоплению птиц. При этом отсутствие влияния объектов на безопасность полетов воздушных судов в границах шестой подзоны приаэродромной территории аэродрома Санкт-Петербург (Пулково) устанавливается на основании авиационно-орнитологического обследования и соответствия размещаемого объекта плану мероприятий по орнитологическому обеспечению полетов в аэропорту, а также на основании заключения оператора аэропорта «Пулково»., вид/наименование: Шестая подзона приаэродромной территории аэродрома Санкт-Петербурга (Пулково), тип: Охранная зона транспорта, дата решения: 23.12.2021, номер решения: 985-П, наименование ОГВ/ОМСУ: Федеральное агентство воздушного транспорта Министерства транспорта Российской Федерации, источник официального опубликования: Федеральное агентство воздушного транспорта Министерства транспорта Российской Федерации</p>	
Сведения о том, что земельный участок расположен в границах особой экономической зоны, территории опережающего социально-экономического развития, зоны территориального развития в Российской Федерации, игровой зоны:		данные отсутствуют	
Сведения о том, что земельный участок расположен в границах особо охраняемой природной территории, охотничьих угодий, лесничеств:		данные отсутствуют	
Сведения о результатах проведения государственного земельного надзора:		данные отсутствуют	

	ДОКУМЕНТ ПОДПИСАН ЭЛЕКТРОННОЙ ПОДПИСЬЮ	
Сертификат: 3094B7974B3CA8E1F07A347CFAD6FA78	Владелец: ФЕДЕРАЛЬНАЯ СЛУЖБА ГОСУДАРСТВЕННОЙ РЕГИСТРАЦИИ, КАДАСТРА И КАРТОГРАФИИ	инициалы, фамилия
Действителен: с 17.05.2022 по 10.08.2023		
полное наименование должности		

Земельный участок			
вид объекта недвижимости			
Лист № 6 раздела 1	Всего листов раздела 1: 7	Всего разделов: 5	Всего листов выписки: 14
07.06.2023г. № КУВИ-001/2023-132303225			
Кадастровый номер:		78:40:0852301:1273	
Сведения о расположении земельного участка в границах территории, в отношении которой утвержден проект межевания территории:		данные отсутствуют	
Условный номер земельного участка:		данные отсутствуют	
Сведения о принятии акта и (или) заключении договора, предусматривающих предоставление в соответствии с земельным законодательством исполнительным органом государственным органом власти или органом местного самоуправления, находящегося в государственной или муниципальной собственности земельного участка для строительства наемного дома социального использования или наемного дома коммерческого использования:		данные отсутствуют	
Сведения о том, что земельный участок или земельные участки образованы на основании решения об изъятии земельного участка и (или) расположенного на нем объекта недвижимости для государственных или муниципальных нужд:		данные отсутствуют	
Сведения о том, что земельный участок образован из земель или земельного участка, государственная собственность на которые не разграничена:		данные отсутствуют	
Сведения о наличии земельного спора о местоположении границ земельных участков:		данные отсутствуют	
Статус записи об объекте недвижимости:		Сведения об объекте недвижимости имеют статус "актуальные"	
Особые отметки:		Для данного земельного участка обеспечен доступ посредством земельного участка (земельных участков) с кадастровым номером (кадастровыми номерами): земли общего пользования. Сведения об ограничениях права на объект недвижимости, обременениях данного объекта, не зарегистрированных в реестре прав, ограничений прав и обременений недвижимого имущества: вид ограничения (обременения): ограничения прав на земельный участок, предусмотренные статьей 56 Земельного кодекса Российской Федерации; срок действия: с 15.05.2023; реквизиты документа-основания: приказ от 23.12.2021 № 985-П выдан: Федеральное агентство воздушного транспорта Министерства транспорта Российской Федерации. вид ограничения (обременения): ограничения прав на земельный участок, предусмотренные статьей 56 Земельного кодекса Российской Федерации; срок действия: с 15.05.2023; реквизиты документа-основания: приказ от 23.12.2021 № 985-П выдан: Федеральное агентство воздушного транспорта Министерства транспорта Российской Федерации. вид ограничения	



ДОКУМЕНТ ПОДПИСАН
ЭЛЕКТРОННОЙ ПОДПИСЬЮ

Сертификат: 3094B7974B3CA8E1F07A347CFAD6FA78

Владелец: ФЕДЕРАЛЬНАЯ СЛУЖБА ГОСУДАРСТВЕННОЙ
РЕГИСТРАЦИИ, КАДАСТРА И КАРТОГРАФИИ
Действителен: с 17.05.2022 по 10.08.2023

полное наименование должности

инициалы, фамилия

Земельный участок			
вид объекта недвижимости			
Лист № 7 раздела 1	Всего листов раздела 1: 7	Всего разделов: 5	Всего листов выписки: 14
07.06.2023г. № КУВИ-001/2023-132303225			
Кадастровый номер:		78:40:0852301:1273	
		(обременения): ограничения прав на земельный участок, предусмотренные статьей 56 Земельного кодекса Российской Федерации; срок действия: с 15.05.2023; реквизиты документа-основания: приказ от 23.12.2021 № 985-П выдан: Федеральное агентство воздушного транспорта Министерства транспорта Российской Федерации. вид ограничения (обременения): ограничения прав на земельный участок, предусмотренные статьей 56 Земельного кодекса Российской Федерации; срок действия: с 15.05.2023; реквизиты документа-основания: приказ от 23.12.2021 № 985-П выдан: Федеральное агентство воздушного транспорта Министерства транспорта Российской Федерации. Земельный участок подлежит снятию с государственного кадастрового учета по истечении пяти лет со дня его государственного кадастрового учета, если на него не будут зарегистрированы права. Сведения, необходимые для заполнения разделов: 2 - Сведения о зарегистрированных правах; 4 - Сведения о частях земельного участка, отсутствуют.	
Получатель выписки:		Петров Андрей Михайлович	

полное наименование должности	 ДОКУМЕНТ ПОДПИСАН ЭЛЕКТРОННОЙ ПОДПИСЬЮ Сертификат: 3094B7974B3CA8E1F07A347CFAD6FA78 Владелец: ФЕДЕРАЛЬНАЯ СЛУЖБА ГОСУДАРСТВЕННОЙ РЕГИСТРАЦИИ, КАДАСТРА И КАРТОГРАФИИ Действителен: с 17.05.2022 по 10.08.2023	инициалы, фамилия
-------------------------------	---	-------------------

Выписка из Единого государственного реестра недвижимости об объекте недвижимости
Описание местоположения земельного участка

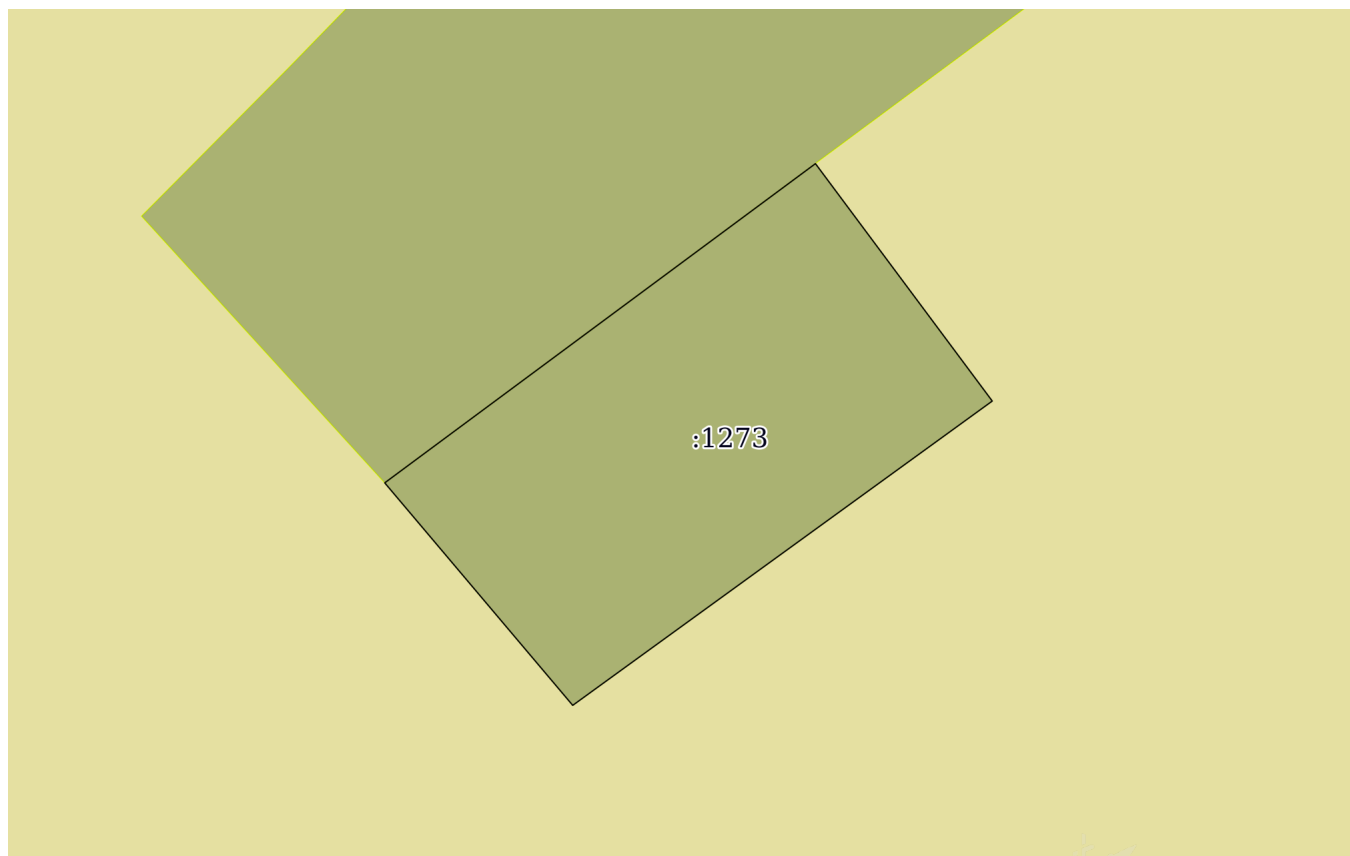
Земельный участок			
вид объекта недвижимости			

Лист № 1 раздела 3	Всего листов раздела 3: 1	Всего разделов: 5	Всего листов выписки: 14
--------------------	---------------------------	-------------------	--------------------------

07.06.2023г. № КУВИ-001/2023-132303225

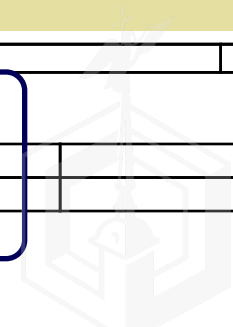
Кадастровый номер: 78:40:0852301:1273

План (чертеж, схема) земельного участка



Масштаб 1:300 Условные обозначения:

полное наименование должности	 ДОКУМЕНТ ПОДПИСАН ЭЛЕКТРОННОЙ ПОДПИСЬЮ Сертификат: 3094В7974ВЗСА8Е1F07А347СFAD6FА78 Владелец: ФЕДЕРАЛЬНАЯ СЛУЖБА ГОСУДАРСТВЕННОЙ РЕГИСТРАЦИИ, КАДАСТРА И КАРТОГРАФИИ Действителен: с 17.05.2022 по 10.08.2023	инициалы, фамилия
-------------------------------	---	-------------------



Выписка из Единого государственного реестра недвижимости об объекте недвижимости

Описание местоположения земельного участка

Земельный участок			
вид объекта недвижимости			
Лист № 1 раздела 3.1	Всего листов раздела 3.1: 1	Всего разделов: 5	Всего листов выписки: 14
07.06.2023г. № КУВИ-001/2023-132303225			
Кадастровый номер:		78:40:0852301:1273	

Описание местоположения границ земельного участка							
№ п/п	Номер точки		Дирекционный угол	Горизонтальное проложение, м	Описание закрепления на местности	Кадастровые номера смежных участков	Сведения об адресах правообладателей смежных земельных участков
	начальная	конечная					
1	2	3	4	5	6	7	8
1	1.1.1	1.1.2	53°26.9'	21.56	данные отсутствуют	78:40:0851901:213	данные отсутствуют
2	1.1.2	1.1.3	143°19.9'	11.91	данные отсутствуют	данные отсутствуют	данные отсутствуют
3	1.1.3	1.1.4	234°2.2'	20.84	данные отсутствуют	данные отсутствуют	данные отсутствуют
4	1.1.4	1.1.1	319°48.7'	11.72	данные отсутствуют	данные отсутствуют	данные отсутствуют



ДОКУМЕНТ ПОДПИСАН
ЭЛЕКТРОННОЙ ПОДПИСЬЮ

Сертификат: 3094B7974B3CA8E1F07A347CFAD6FA78

Владелец: ФЕДЕРАЛЬНАЯ СЛУЖБА ГОСУДАРСТВЕННОЙ
РЕГИСТРАЦИИ, КАДАСТРА И КАРТОГРАФИИ
Действителен: с 17.05.2022 по 10.08.2023

полное наименование должности

инициалы, фамилия

Выписка из Единого государственного реестра недвижимости об объекте недвижимости

Описание местоположения земельного участка

Земельный участок			
вид объекта недвижимости			
Лист № 1 раздела 3.2	Всего листов раздела 3.2: 1	Всего разделов: 5	Всего листов выписки: 14
07.06.2023г. № КУВИ-001/2023-132303225			
Кадастровый номер:		78:40:0852301:1273	

Сведения о характерных точках границы земельного участка				
Система координат мск 64				
Номер точки	Координаты, м		Описание закрепления на местности	Средняя квадратичная погрешность определения координат характерных точек границ земельного участка, м
	X	Y		
1	2	3	4	5
1	81435.25	105502.38	-	0.1
2	81448.09	105519.7	-	0.1
3	81438.54	105526.81	-	0.1
4	81426.3	105509.94	-	0.1
1	81435.25	105502.38	-	0.1

полное наименование должности		ДОКУМЕНТ ПОДПИСАН ЭЛЕКТРОННОЙ ПОДПИСЬЮ	инициалы, фамилия
	Сертификат: 3094B7974B3CA8E1F07A347CFAD6FA78 Владелец: ФЕДЕРАЛЬНАЯ СЛУЖБА ГОСУДАРСТВЕННОЙ РЕГИСТРАЦИИ, КАДАСТРА И КАРТОГРАФИИ Действителен: с 17.05.2022 по 10.08.2023		

Выписка из Единого государственного реестра недвижимости об объекте недвижимости
Сведения о частях земельного участка

Земельный участок			
вид объекта недвижимости			
Лист № 1 раздела 4.1	Всего листов раздела 4.1: 4	Всего разделов: 5	Всего листов выписки: 14
07.06.2023г. № КУВИ-001/2023-132303225			
Кадастровый номер:		78:40:0852301:1273	

Учетный номер части	Площадь, м2	Содержание ограничения в использовании или ограничения права на объект недвижимости или обременения объекта недвижимости
1	2	3
	Весь	<p>вид ограничения (обременения): ограничения прав на земельный участок, предусмотренные статьей 56 Земельного кодекса Российской Федерации; Срок действия: не установлен; реквизиты документа-основания: приказ от 23.12.2021 № 985-П выдан: Федеральное агентство воздушного транспорта Министерства транспорта Российской Федерации; Содержание ограничения (обременения): В соответствии с пп. г) п. 2 Правил выделения на ПТ подзон, утвержденных постановлением Правительства РФ от 02.12.2017 №1460, в границах четвертой подзоны устанавливаются следующие ограничения использования объектов недвижимости и осуществления деятельности: <input type="checkbox"/> запрещается размещать объекты, создающие помехи в работе наземных объектов средств и систем обслуживания воздушного движения, навигации, посадки и связи, предназначенных для организации воздушного движения и расположенных вне первой подзоны. В границах четвертой подзоны устанавливаются следующие ограничения: На всей территории четвертой подзоны – в зоне действия средств РТОП и АС: 1. На всей территории четвертой подзоны устанавливается запрет на размещение стационарных передающих радиотехнических объектов (ПРТО) с используемыми частотами, функциональное назначение которых не соответствует условиям использования полос радиочастот в РФ согласно постановления Правительства РФ от 21.12.2011 №1049-34 «Об утверждении Таблицы распределения полос радиочастот между радиослужбами Российской Федерации и признании утратившими силу некоторых постановлений Правительства Российской Федерации». 2. На всей территории четвертой подзоны устанавливается запрет на размещение стационарных передающих радиотехнических объектов (далее – ПРТО) мощностью свыше 250 Вт, не прошедших экспертизу на совместимость с действующими средствами РТОП и авиационной электросвязи аэродрома. 3. Ограничения, устанавливаемые в четвертой подзоне, не ограничивают размещение объектов, предназначенных для обслуживания аэродрома и (или) аэропорта, или функциональное назначение которых требует их размещения в первой и второй подзонах. 4. Ограничения использования земельных участков и (или) расположенных на них объектов недвижимости и осуществления экономической и иной деятельности, установленные в четвертой подзоне, не применяются в отношении земельных участков и (или) расположенных на них объектов недвижимости, параметры и характеристики застройки или использования которых не создают помех в работе наземных объектов средств и систем обслуживания воздушного движения, навигации, посадки и связи, предназначенных для организации воздушного движения, что подтверждается летной проверкой и наличием согласования в соответствии с Воздушным кодексом РФ. В границах зоны, создаваемой с целью исключения промышленных помех: 5.Размещение,</p>

 ДОКУМЕНТ ПОДПИСАН ЭЛЕКТРОННОЙ ПОДПИСЬЮ	Сертификат: 3094B7974B3CA8E1F07A347CFAD6FA78 Владелец: ФЕДЕРАЛЬНАЯ СЛУЖБА ГОСУДАРСТВЕННОЙ РЕГИСТРАЦИИ, КАДАСТРА И КАРТОГРАФИИ Действителен: с 17.05.2022 по 10.08.2023	инициалы, фамилия
полное наименование должности		

Земельный участок			
вид объекта недвижимости			
Лист № 2 раздела 4.1	Всего листов раздела 4.1: 4	Всего разделов: 5	Всего листов выписки: 14

07.06.2023г. № КУВИ-001/2023-132303225

Кадастровый номер:

78:40:0852301:1273

	<p>строительство и сооружение воздушных высоковольтных линий электропередач с напряжением от 220 кВ, трансформаторных подстанций, промышленных электроустановок, сооружений имеющих значительные металлические массы к которым относятся: металлические мосты, электрифицированные железные дороги, проволочные ограждения, промышленные и другие крупные строения, в зоне ограничения застройки для исключения промышленных помех в составе четвертой подзоны, представленной на схеме ПТ 4-3, не прошедших экспертизу на совместимость с действующими средствами РТОП и авиационной электросвязи аэродрома, запрещено. Экспертиза на совместимость с действующими средствами РТОП и авиационной электросвязи аэродрома проводится СЗМТУ Росавиации с привлечением Санкт-Петербургского центра ОВД Филиала «Авиация Северо-Запада» ФГУП «Госкорпорация по ОрВД». В границах зоны ограничения застройки по высоте в составе четвертой подзоны: 6. Размещение, строительство и сооружение объектов капитального строительства, временных объектов, объектов инженерной подготовки, линейных объектов, размещение машин и механизмов, превышающих ограничения, установленные в зоне ограничения застройки по высоте в составе четвертой подзоны, не прошедших экспертизу на совместимость с действующими средствами РТОП и авиационной электросвязи аэродрома, запрещено. 7. Размещение ветровых турбин абсолютной высотой свыше 76 м., в зоне ограничения застройки по высоте в составе четвертой подзоны запрещено. Ветровые турбины размещаемые в секторах ограничения застройки должны отвечать требованиям по высотности, указанным в секторах с учетом лопастей в верхнем положении. Ограничения, требующие меньшую высоту застройки, имеют приоритет. Координаты характерных точек отдельных замкнутых секторов, а также Максимальная высота в зоне ограничения застройки по высоте приведены в Приложении к Приказу Росавиации от 23.12.2021 №985-П.; Реестровый номер границы: 78:00-6.529; Вид объекта реестра границ: Зона с особыми условиями использования территории; Вид зоны по документу: Четвертая подзона приаэродромной территории аэродрома Санкт-Петербурга (Пулково); Тип зоны: Охранная зона транспорта</p>
Весь	<p>вид ограничения (обременения): ограничения прав на земельный участок, предусмотренные статьей 56 Земельного кодекса Российской Федерации; Срок действия: не установлен; реквизиты документа-основания: приказ от 23.12.2021 № 985-П выдан: Федеральное агентство воздушного транспорта Министерства транспорта Российской Федерации; Содержание ограничения (обременения): В соответствии с пп. в) п.2 Правил выделения на ПТ подзон, утвержденных постановлением Правительства РФ от 02.12.2017 №1460, в границах третьей подзоны устанавливаются следующие ограничения использования объектов недвижимости и осуществления деятельности: <input type="checkbox"/> запрещается размещать объекты, высота которых превышает ограничения, установленные уполномоченным федеральным органом при установлении соответствующей ПТ. В границах третьей подзоны устанавливаются ограничения высоты, соответствующие следующим поверхностям ограничения препятствий, указанным в ФАП-262 «Требования, предъявляемые к аэродромам, предназначенным для взлета, посадки, руления и стоянки гражданских воздушных судов»: <input type="checkbox"/> Поверхность захода на посадку для ВПП 10L; <input type="checkbox"/> Поверхность взлета для ВПП 28R; <input type="checkbox"/> Поверхность захода на посадку для ВПП 28R; <input type="checkbox"/> Поверхность взлета для ВПП 10L; <input type="checkbox"/> Поверхность захода на посадку для ВПП 28L; <input type="checkbox"/> Поверхность взлета</p>



ДОКУМЕНТ ПОДПИСАН
ЭЛЕКТРОННОЙ ПОДПИСЬЮ

Сертификат: 3094B7974B3CA8E1F07A347CFAD6FA78

Владелец: ФЕДЕРАЛЬНАЯ СЛУЖБА ГОСУДАРСТВЕННОЙ

РЕГИСТРАЦИИ, КАДАСТРА И КАРТОГРАФИИ

Действителен: с 17.05.2022 по 10.08.2023

полное наименование должности

инициалы, фамилия

Земельный участок			
вид объекта недвижимости			
Лист № 3 раздела 4.1	Всего листов раздела 4.1: 4	Всего разделов: 5	Всего листов выписки: 14

07.06.2023г. № КУВИ-001/2023-132303225

Кадастровый номер:

78:40:0852301:1273

	<p>для ВПП 10R; <input type="checkbox"/> Поверхность захода на посадку для ВПП 10R; <input type="checkbox"/> Поверхность взлета для ВПП 28L; <input type="checkbox"/> Переходная поверхность для ВПП 10L/28R; <input type="checkbox"/> Переходная поверхность для ВПП 10R/28L; <input type="checkbox"/> Внутренняя горизонтальная поверхность; <input type="checkbox"/> Коническая поверхность; <input type="checkbox"/> Внешняя горизонтальная поверхность. Запрещается размещать объекты, функциональное назначение которых не требует их размещения вблизи ВПП, высота которых превышает поверхность захода на посадку, поверхность взлета, коническую поверхность, внутреннюю горизонтальную поверхность, переходную поверхность, внешнюю горизонтальную поверхность, определяемые согласно требованиям Федеральных авиационных правил «Требования, предъявляемые к аэродромам, предназначенным для взлета, посадки, руления и стоянки гражданских воздушных судов» утвержденных приказом Минтранса России от 25.08.2015 №262. Для каждой обозначенной поверхности устанавливаются ограничения по абсолютной максимальной высоте размещаемого объекта. В случае если ограничения в других подзонах, входящих в состав ПТ аэродрома Санкт-Петербург (Пулково), устанавливаются меньшую допустимую высоту, чем в третьей подзоне, то ограничения, требующие меньшую высоту застройки, имеют приоритет. Ограничения, устанавливаемые в третьей подзоне, не ограничивают размещение объектов, функциональное назначение которых требует их размещения в первой и второй подзонах. Ограничения, требующие меньшую высоту застройки, имеют приоритет.; Реестровый номер границы: 78:00-6.528; Вид объекта реестра границ: Зона с особыми условиями использования территории; Вид зоны по документу: Третья подзона приаэродромной территории аэродрома Санкт-Петербурга (Пулково); Тип зоны: Охранная зона транспорта</p>
Весь	<p>вид ограничения (обременения): ограничения прав на земельный участок, предусмотренные статьей 56 Земельного кодекса Российской Федерации; Срок действия: не установлен; реквизиты документа-основания: приказ от 23.12.2021 № 985-П выдан: Федеральное агентство воздушного транспорта Министерства транспорта Российской Федерации; Содержание ограничения (обременения): Согласно п.2 Правил выделения на ПТ подзон, утвержденных постановлением Правительства РФ от 02.12.2017 №1460, на ПТ, в границах пятой подзоны устанавливаются следующие ограничения использования объектов недвижимости и осуществления деятельности: д) запрещается размещать опасные производственные объекты, определенные Федеральным законом «О промышленной безопасности опасных производственных объектов», функционирование которых может повлиять на безопасность полетов ВС. Ограничения, устанавливаемые в пятой подзоне приаэродромной территории аэродрома: В границах пятой подзоны запрещено размещение магистральных газопроводов и других объектов, из которых возможен выброс или утечка газа в атмосферу. На всей территории в границах пятой подзоны устанавливаются ограничения по размещению опасных производственных объектов (далее – ОПО) 1–2 классов опасности согласно Федерального закона от 21.07.1997 № 116-ФЗ «О промышленной безопасности опасных производственных объектов», функционирование которых может повлиять на безопасность полетов ВС. Обоснование размещения ОПО 1–2 классов опасности, за исключением магистральных газопроводов и других объектов, из которых возможен выброс или утечка газа в атмосферу в границах пятой подзоны ПТ аэродрома, устанавливается на основании декларации промышленной безопасности, подготовленной в соответствии с Федеральным законом</p>



ДОКУМЕНТ ПОДПИСАН
ЭЛЕКТРОННОЙ ПОДПИСЬЮ

Сертификат: 3094B7974B3CA8E1F07A347CFAD6FA78

Владелец: ФЕДЕРАЛЬНАЯ СЛУЖБА ГОСУДАРСТВЕННОЙ

РЕГИСТРАЦИИ, КАДАСТРА И КАРТОГРАФИИ

Действителен: с 17.05.2022 по 10.08.2023

полное наименование должности

инициалы, фамилия

Земельный участок			
вид объекта недвижимости			
Лист № 4 раздела 4.1	Всего листов раздела 4.1: 4	Всего разделов: 5	Всего листов выписки: 14
07.06.2023г. № КУВИ-001/2023-132303225			
Кадастровый номер:		78:40:0852301:1273	
		от 21.07.1997 №116-ФЗ, с учетом оценки их влияния на безопасность полетов ВС.; Реестровый номер границы: 78:00-6.530; Вид объекта реестра границ: Зона с особыми условиями использования территории; Вид зоны по документу: Пятая подзона приаэродромной территории аэродрома Санкт-Петербурга (Пулково); Тип зоны: Охранная зона транспорта	
	Весь	вид ограничения (обременения): ограничения прав на земельный участок, предусмотренные статьей 56 Земельного кодекса Российской Федерации; Срок действия: не установлен; реквизиты документа-основания: приказ от 23.12.2021 № 985-П выдан: Федеральное агентство воздушного транспорта Министерства транспорта Российской Федерации; Содержание ограничения (обременения): В соответствии с пп. е) п.2 Правил выделения на ПТ подзон, утвержденных постановлением Правительства РФ от 02.12.2017 №1460, в границах шестой подзоны устанавливаются следующие ограничения использования объектов недвижимости и осуществления деятельности: <input type="checkbox"/> запрещается размещать объекты, способствующие привлечению и массовому скоплению птиц. При этом отсутствие влияния объектов на безопасность полетов воздушных судов в границах шестой подзоны приаэродромной территории аэродрома Санкт-Петербург (Пулково) устанавливается на основании авиационно-орнитологического обследования и соответствия размещаемого объекта плану мероприятий по орнитологическому обеспечению полетов в аэропорту, а также на основании заключения оператора аэропорта «Пулково». ; Реестровый номер границы: 78:00-6.531; Вид объекта реестра границ: Зона с особыми условиями использования территории; Вид зоны по документу: Шестая подзона приаэродромной территории аэродрома Санкт-Петербурга (Пулково); Тип зоны: Охранная зона транспорта	

полное наименование должности	 ДОКУМЕНТ ПОДПИСАН ЭЛЕКТРОННОЙ ПОДПИСЬЮ Сертификат: 3094B7974B3CA8E1F07A347CFAD6FA78 Владелец: ФЕДЕРАЛЬНАЯ СЛУЖБА ГОСУДАРСТВЕННОЙ РЕГИСТРАЦИИ, КАДАСТРА И КАРТОГРАФИИ Действителен: с 17.05.2022 по 10.08.2023	инициалы, фамилия
-------------------------------	---	-------------------

АКТ
обследования земельного участка

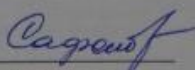
«24» мая 2023 г.

Сотрудником СПб ГКУ «Имущество Санкт-Петербурга» Сафоновым О.Ю.,
проведено полевое обследование земельного участка:

1. Адрес: Российская Федерация, Санкт-Петербург, внутригородское муниципальное образование города федерального значения Санкт-Петербурга муниципальный округ Горелово, территория Старо-Паново, улица Красных Зорь, земельный участок 3
2. Площадь: 250 кв. м.
3. Кадастровый номер: 78:40:0852301:1273
4. Цель использования: для размещения некоммерческой автостоянки (10 и менее авто с ограниченным доступом (без взимания платы))
5. Сведения об обременениях:
Реквизиты договора аренды: _____ (при наличии)
Арендатор: _____ (при наличии)
6. В результате полевого обследования земельного участка установлено:
На земельном участке расположен металлический контейнер, доступ не ограничен.


Приложение: Акт проверки с материалами фото фиксации.

Инспектор по земельным участкам
отдела проведения проверок и обследований
земельных участков и объектов нежилого фонда
СПб ГКУ «Имущество Санкт-Петербурга»


(подпись)

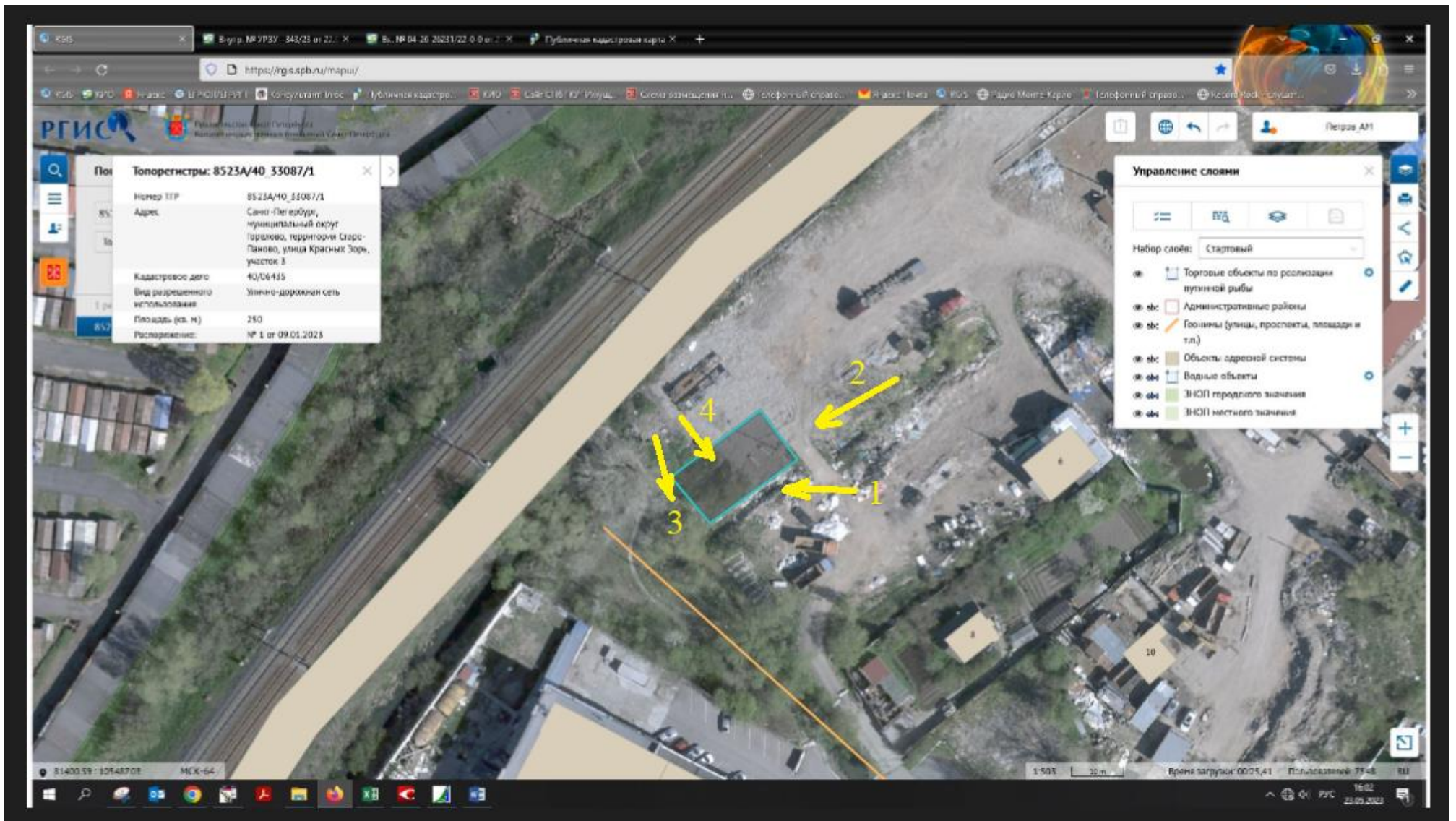
Сафонов О.Ю.
(ФИО)

Акт согласован:
Начальника отдела проведения проверок и обследований
земельных участков и объектов нежилого фонда
СПб ГКУ «Имущество Санкт-Петербурга»


(подпись)

Яковлев А.Р.
(ФИО)





ФОТОТАБЛИЦА

Фото № 1

Фото № 2

Фото № 3





Фото № 4





ПРАВИТЕЛЬСТВО САНКТ-ПЕТЕРБУРГА

КОМИТЕТ ПО ГОСУДАРСТВЕННОМУ
КОНТРОЛЮ, ИСПОЛЬЗОВАНИЮ
И ОХРАНЕ ПАМЯТНИКОВ ИСТОРИИ
И КУЛЬТУРЫ

САНКТ-ПЕТЕРБУРГСКОЕ
ГОСУДАРСТВЕННОЕ КАЗЕННОЕ
УЧРЕЖДЕНИЕ
"ЦЕНТР ИНФОРМАЦИОННОГО
ОБЕСПЕЧЕНИЯ ОХРАНЫ ОБЪЕКТОВ
КУЛЬТУРНОГО НАСЛЕДИЯ"
(СПб ГКУ ЦИОООН)

ул. Зодчего Росси, д. 1-3, Санкт-Петербург, 191011
тел. (812) 417-2232
<http://cioookn.kgiop.gov.spb.ru>

**Начальнику Управления по работе с
земельными участками АИО Южного
направления СПб ГКУ «Имущество
Санкт-Петербурга
Чавычаловой Е.В.**

№01-43-11970/23-0-1 от 24.05.2023

№ 01-43-11970/23-0-0 от 24.05.2023

На № 04-07-9846/23-0-0 от 23.05.2023

На Ваше обращение сообщаем, что земельный участок по адресу: **г. Санкт-Петербург, Старо-Паново, улица Красных Зорь, земельный участок 3, кадастровый номер 78:40:0852301:1273** расположен в границах:

- вне зон охраны объектов культурного наследия.

Закон Санкт-Петербурга от 19.01.2009 № 820-7 (в редакции, вступившей в силу 16.04.2023) "О границах объединенных зон охраны объектов культурного наследия, расположенных на территории Санкт-Петербурга, режимах использования земель и требованиях к градостроительным регламентам в границах указанных зон".

В пределах границ вышеуказанного земельного участка отсутствуют объекты (выявленные объекты) культурного наследия; объекты культурного наследия, включенные в Единый государственный реестр объектов культурного наследия (памятников истории и культуры) народов Российской Федерации, а также защитная зона объектов культурного наследия.

К границам участка непосредственно не примыкают объекты (выявленные объекты) культурного наследия.

Согласно приказу Минкультуры России от 30.10.2020 № 1295 (ред. от 19.10.2022) «Об утверждении предмета охраны, границ территории и требований к градостроительным регламентам в границах территории исторического поселения федерального значения город Санкт-Петербург» (далее – историческое поселение), участок расположен вне границ территории исторического поселения.

Данное письмо носит информативный характер и не является разрешением на производство работ.

**Начальник отдела информации об
объектах культурного наследия и
режимах зон охраны**

ДОКУМЕНТ ПОДПИСАН
ЭЛЕКТРОННОЙ ПОДПИСЬЮ

Сертификат 00CDFC792B66C41EB232883D93E72D081D
Владелец Коробкова Елена Валентиновна
Действителен с 11.10.2022 по 04.01.2024

Е.В. Коробкова

Петрова А.А.
(812) 417-43-46



ПРАВИТЕЛЬСТВО САНКТ-ПЕТЕРБУРГА

**КОМИТЕТ ПО ЭНЕРГЕТИКЕ
И ИНЖЕНЕРНОМУ ОБЕСПЕЧЕНИЮ**

Новгородская ул., д. 20, литера А, Санкт-Петербург, 191144
Тел. (812) 576-58-01
E-mail: kenerg@keio.gov.spb.ru
<http://www.gov.spb.ru>

№01-16-10212/23-0-1 от 01.06.2023

На № _____ от _____

**СПб ГКУ
«Имущество Санкт-Петербурга»**

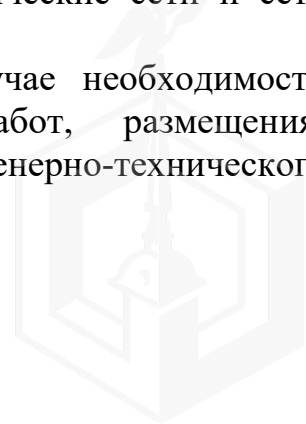
Комитет по энергетике и инженерному обеспечению (далее - КЭиИО), рассмотрев обращение СПб ГКУ «Имущество Санкт-Петербурга» от 23.05.2023 № 04-07-9846/23-0-0 (вх. от 24.05.2023 № 01-16-10212/23-0-0) по вопросу технической возможности использования (предварительное согласование предоставления в аренду) с учётом наличия электрических сетей и сетей инженерно-технического обеспечения земельного участка, площадью 250 кв.м, расположенного по адресу: Российская Федерация, Санкт-Петербург, внутригородское муниципальное образование города федерального значения Санкт-Петербурга муниципальный округ Горелово, территория Старо-Паново, улица Красных Зорь, земельный участок 3, кадастровый номер 78:40:0852301:1273 (ТГР 8523А/40_33087/1) (далее – Участок), для размещения некоммерческой автостоянки (10 и менее авто) с ограниченным доступом (без взимания платы)), сообщает следующее.

Применительно к рассматриваемому земельному участку – согласно Региональной информационной системе («Геоинформационная система Санкт-Петербурга») градостроительные ограничения, связанные с охранными зонами электрических сетей и сетей инженерно-технического обеспечения, отсутствуют.

В границах рассматриваемого земельного участка также могут находиться охранные зоны объектов инженерной инфраструктуры, инженерных сетей и сооружений на них, не находящихся в ведении организаций инженерно-энергетического комплекса. Необходимость соблюдения их охранных зон либо выноса данных объектов может быть установлена застройщиком также по результатам выполнения проектной документации на актуальной топографической подоснове с учетом планировочного решения по размещению объекта.

Планировочное решение по размещению объекта согласовать с организациями, эксплуатирующими соответствующие электрические сети и сети инженерно-технического обеспечения (в случае их выявления).

На последующих стадиях реализации проекта (в случае необходимости проектирования, выполнения строительно-монтажных работ, размещения) обеспечить охранные зоны электрических сетей и сетей инженерно-технического обеспечения (в том числе в случае их выявления).



С целью подключения планируемого к размещению объекта к электрическим сетям и сетям инженерно-технического обеспечения (в случае наличия потребности в инженерном обеспечении) арендатору самостоятельно в установленном порядке получить технические условия подключения соответствующих предприятий энергетического комплекса Санкт-Петербурга. Срок ввода объекта увязать со сроками подключения, указанными в технических условиях.

Правообладателю земельных участков предлагаем предусмотреть следующие обязательства арендатора:

- соблюдение установленных законодательством ограничений использования земельных участков в границах зон с особыми условиями использования территорий;
- обеспечение беспрепятственного допуска персонала для проведения аварийно-восстановительных и иных работ на объектах, в отношении которых установлены охранные зоны;
- согласование планировочного решения по размещению объектов на земельных участках, расположенных (частично или полностью) в границах зон с особыми условиями использования территории, с соответствующими ресурсоснабжающими организациями, при необходимости обеспечить вынос инженерных сетей в установленном порядке;
- возмещение правообладателем вреда, нанесенного третьим лицам, электросетевым объектам, сетям инженерно-технического обеспечения при размещении объектов в охранных зонах, в том числе при возникновении аварийных ситуаций;
- при размещении каких-либо объектов в зонах с особыми условиями использования территории осуществить демонтаж таких объектов в сроки, установленные в требовании (уведомлении) организации, осуществляющей эксплуатацию объекта, в отношении которого установлена соответствующая охранный зона.

**Заместитель
председателя Комитета**

ДОКУМЕНТ ПОДПИСАН
ЭЛЕКТРОННОЙ ПОДПИСЬЮ

Сертификат 009100AFA96943AB1702A87408724A6EF8
Владелец Мельникова Светлана Анатольевна
Действителен с 23.03.2022 по 16.06.2023

С.А.Мельникова





ПРАВИТЕЛЬСТВО САНКТ-ПЕТЕРБУРГА
КОМИТЕТ ПО ГРАДОСТРОИТЕЛЬСТВУ
И АРХИТЕКТУРЕ

УПРАВЛЕНИЕ ЗАСТРОЙКИ ГОРОДА

пл. Ломоносова, д. 2, Санкт-Петербург, 191023
Тел.: (812) 576-16-00 Факс: (812) 710-48-03
E-mail: kga@kga.gov.spb.ru Сайт: <http://www.kgainfo.spb.ru>

№ _____

На № 04-07-9846/23-0-0 от 23.05.2023

Санкт-Петербургское государственное
казённое учреждение «Имущество
Санкт-Петербурга»
Агентство имущественных отношений
южного направления
Комитета имущественных отношений
Санкт-Петербурга

Администрация Красносельского района
Санкт-Петербурга

№01-47-5-18754/23 от 06.06.2023
Сведения для принятия решения о предоставлении
земельного участка в аренду для целей, не связанных
со строительством, в соответствии с постановлением
Правительства СПб от 16.09.2015 №800

1. Содержание запроса:

Сведения для принятия решения о предоставлении земельного участка площадью 250 кв.м в аренду для целей, не связанных со строительством.

2. Адрес объекта по запросу:

Санкт-Петербург, внутригородское муниципальное образование города федерального значения Санкт-Петербурга муниципальный округ Горелово, территория Старо-Паново, улица Красных Зорь, земельный участок 3 (ТГР 8523А/40_33087/1).

3. Функциональное назначение:

Для размещения некоммерческой автостоянки (10 и менее авто) с ограниченным доступом (без взимания платы).

4. Функциональная(ые) зона(ы) в соответствии с Законом СПб от 22.12.2005 № 728-99 "О Генеральном плане Санкт-Петербурга":

ИЗ - Зона объектов железнодорожного транспорта с включением объектов общественно-деловой застройки и инженерной инфраструктуры, связанных с обслуживанием данной зоны;

Д - Зона всех видов общественно-деловой застройки с включением объектов жилой застройки и объектов инженерной инфраструктуры, связанных с обслуживанием данной зоны.

5. Градостроительная документация по планировке территории - проект планировки и проект межевания (далее ППТ и ПМ):

ДОКУМЕНТ ПОДПИСАН
ЭЛЕКТРОННОЙ ПОДПИСЬЮ

Сертификат 1545934215F5A64E5AE6B0627A5819EA
Владелец Марковская Лидия Васильевна
Действителен с 29.09.2022 по 23.12.2023

Распоряжение на разработку ППТ и ПМ отсутствует.

-
6. Объединенные зоны охраны объектов культурного наследия, объекты культурного наследия в соответствии с Законом СПб от 24.12.2008 № 820-7:

Вне границ объединенных зон охраны объектов культурного наследия. Объекты культурного наследия не выявлены.

-
7. Закон СПб от 08.10.2007 № 430-85 «О зеленых насаждениях общего пользования»:

Участок отсутствует в Перечне зеленых насаждений общего пользования городского значения, в Перечне зеленых насаждений общего пользования местного значения и в Перечне территорий зеленых насаждений общего пользования резерва озеленения, указанных в приложениях 1, 4 и 7 к Закону.

-
8. Сведения об объектах инженерно-технического обеспечения, в том числе о расположенных в границах земельного участка охранных зонах электрических сетей и сетей инженерно-технического обеспечения:

**Земельный участок расположен:
- в границах охранной зоны транспорта (3-6 подзоны приаэродромной территории аэродрома Санкт-Петербурга (Пулково).**

-
9. Иные градостроительные ограничения:

Отсутствуют.

-
10. Предназначенные к размещению на земельном участке объекты федерального значения, регионального значения или объекты местного значения в соответствии с утвержденными документами территориального планирования и (или) документацией по планировке территории:

Отсутствуют.

-
11. Предназначенные к размещению на земельном участке здания или сооружения в соответствии с государственной программой Российской Федерации, государственной программой Санкт-Петербурга или адресной инвестиционной программой:

Отсутствуют.

-
12. Дополнительная информация:

В соответствии с материалами аэрофотосъемки к рассматриваемому земельному участку отсутствует самостоятельный организованный подъезд с улично-дорожной сети города.

В соответствии с пунктом 1.1 Приложения № 4 к Правилам благоустройства территории Санкт-Петербурга, утвержденными постановлением Правительства Санкт-Петербурга от 09.11.2016 № 961 размещение элементов благоустройства осуществляется на основании разработанного и согласованного проекта

благоустройства, если иное не установлено законодательством Санкт-Петербурга и Российской Федерации.

В соответствии с пунктами 3.39-8 и 3.13-2 Положения о Комитете по градостроительству и архитектуре, утвержденного постановлением Правительства Санкт-Петербурга от 19.10.2004 № 1679, выдача заданий на разработку проектов благоустройства и согласование проектов благоустройства относится к полномочиям Комитета.

При этом необходимо уточнить элементы благоустройства в соответствии с Правилами.

Заместитель начальника Управления
застройки города

Л.В. Марковская

