

ПРАВИТЕЛЬСТВО САНКТ- ПЕТЕРБУРГА
КОМИТЕТ ИМУЩЕСТВЕННЫХ ОТНОШЕНИЙ САНКТ-ПЕТЕРБУРГА

РЕШЕНИЕ

о проведении аукциона на право заключения договора аренды объекта нежилого фонда,
находящегося в государственной собственности Санкт-Петербурга

от 29.12.2023

№ 05-25-48889/23-0-0

В соответствии с распоряжением Комитета имущественных отношений Санкт-Петербурга от 31.07.2019 № 127-р «О проведении аукционов на право заключения договоров аренды объектов нежилого фонда, находящихся в государственной собственности Санкт-Петербурга»:

1. Провести торги в форме аукциона на право заключения договора аренды объекта нежилого фонда (далее – Аукцион), находящегося в государственной собственности Санкт-Петербурга (далее – Объект), расположенного по адресу: Санкт-Петербург, ул. Седова, д. 88, литера. Б, помещение 15-Н.

Район Санкт-Петербурга: Невский

Кадастровый номер: 78:12:0713901:3472

Этаж: 1

Общая площадь Объекта: 23,9 кв.м.

Входы: 1 отдельный с улицы

Элементы благоустройства: электроснабжение, отопление, водоснабжение, канализация

Целевое назначение: нежилое

2. АО «Фонд имущества Санкт-Петербурга» обеспечить организацию Аукциона.

3. Проведение Аукциона осуществляется в электронной форме.

4. Установить, что:

4.1. Договор аренды Объекта заключается на 10 лет.

4.2. Начальная цена составляет: 264 230.68 (двести шестьдесят четыре тысячи двести тридцать рублей 68 копеек) (без учета НДС).

5. Ограничения, обременения в отношении Объекта, определяемые в соответствии с заключениями уполномоченных исполнительных органов государственной власти и сведениями из Единого государственного реестра недвижимости:

Объект не относится к числу объектов (выявленных объектов) культурного наследия, расположен в границах зон охраны и (или) защитных зон объектов культурного наследия на территории Санкт-Петербурга: единой зоне регулирования застройки и хозяйственной деятельности (участок ЗРЗ(12)07).

Обязанность арендатора по присоединению Объекта к электросетям.

6. Информация о наличии (отсутствии) перепланировок/переустройства Объекта, не согласованных в установленном порядке: самовольное переустройство/перепланировка.

7. Информация о наличии (отсутствии) технологического присоединения энергопринимающих устройств, необходимых для электроснабжения Объекта к электрическим сетям: отсутствует.

8. Участниками Аукциона могут являться только физические лица, не являющиеся индивидуальными предпринимателями и применяющие специальный налоговый режим «Налог на профессиональный доход», субъекты малого и среднего предпринимательства, имеющие право на поддержку органами государственной власти и органами местного самоуправления в соответствии с частями 3 и 5 статьи 14 Федерального закона от 24.07.2007 № 209-ФЗ «О развитии малого и среднего предпринимательства в Российской Федерации», или организации, образующие инфраструктуру поддержки субъектов малого и среднего предпринимательства.

Заместитель
председателя Комитета

К.В. Фёдоров

ДОКУМЕНТ ПОДПИСАН
ЭЛЕКТРОННОЙ ПОДПИСЬЮ

Сертификат 30A938D147CAB513E536F99D7AA574DC
Владелец Федоров Кирилл Валентинович
Действителен с 15.06.2023 по 07.09.2024

РАСЧЕТ

арендной платы за нежилое помещение
к договору аренды нежилого фонда

№ от г. по адресу:
192174, г. Санкт-Петербург, улица Седова, д. 88, литера Б, помещение N 15-Н

1. СПРАВОЧНЫЕ ДАННЫЕ

- 1.1. Наименование предприятия, арендующего данное помещение
1.2. Существующие ограничения на использование объекта
Офисное: нет Торговое: нет Промышленное: нет
1.3. Арендуемая площадь (м.кв.): 23.90
1.4. Занимаемые этажи: 1 этаж

Тех.этаж: нет;

- 1.5. Состояние помещения: удовлетворительное
1.6. Вход в помещение: отдельный с улицы
1.7. Тип здания: капитальное
1.8. Благоустройства: Водоснабжение: есть; Электроснабжение: есть;
Отопление: есть; Канализация: есть;
1.9. Коэффициент социальной значимости арендатора: 1.0
1.10. Расположение:
Зона: 2
Координата X: 120 528 Координата Y: 87 411

2. РАСЧЕТ АРЕНДНОЙ ПЛАТЫ

2.1. Расчетные коэффициенты

Базовая ставка	9 527.000
Арендный	0.700
Местоположения	0.902
Площади	1.136
Занимаемых этажей	1.000
Состояния помещения	0.920
Входа в помещение	1.000
Типа здания	1.000
Элементов благоустройства	
- водоснабжения	1.000
- канализации	1.000
- отопления	1.000
- электричества	1.000
Ставка арендной платы в РУБ. за м.кв. в год (без льгот):	6 286.760
Ставка арендной платы в РУБ. за м.кв. в год:	6 286.760

Индекс изменения размеров ставки арендной платы 1.758565110

Наилучшее использование: Торговля

Арендная плата при наилучшем использовании:

Без льгот:

В год: 264 230.68 руб. в квартал: 66 057.67 руб. в месяц: 22 019.22 руб.

Средняя стоимость 1 кв.м. в год: 11 055.68 руб.

Общая арендуемая площадь по договору: 23.90 (помещений: 1)

Количество объектов в расчете: 1

Арендная плата при наилучшем использовании:

Без льгот:

В год: 264 230.68 руб. в квартал: 66 057.67 руб. в месяц: 22 019.22 руб.

С учетом коэффициента социальной значимости:

В год: 264 230.68 руб. в квартал: 66 057.67 руб. в месяц: 22 019.22 руб.

Средняя стоимость 1 кв.м. в год: 11 055.68 руб.

Дата расчета: 09.01.2024 Исполнитель:

Зайкова Г.Г.

СПРАВКА ДЛЯ РАСЧЕТА АРЕНДНОЙ ПЛАТЫ



1. Сведения об объекте.

Адрес объекта:

Район	Невский	Улица	улица Седова	
Номер дома	88	Корпус	Литера	Б

Описательный адрес (угловых и сквозных строений):

Тип здания:

<input checked="" type="checkbox"/>	Капитальное
<input type="checkbox"/>	Капитальное деревянное

Тип объекта аренды:

<input type="checkbox"/>	здание	<input type="checkbox"/>	часть здания
<input type="checkbox"/>	сооружение	<input type="checkbox"/>	часть сооружения
<input checked="" type="checkbox"/>	помещение(я)	<input type="checkbox"/>	часть(и) помещения(й)

Номер объекта учета *:

Номер помещения(й) (части(ей)), сдаваемого(ых) в аренду **::

15-Н	15-Н
------	------

Занимаемые этажи:

<input checked="" type="checkbox"/>	1-й этаж
<input type="checkbox"/>	2-й этаж (с лифтом)
<input type="checkbox"/>	2-й этаж (без лифта)
<input type="checkbox"/>	Выше 2-го (с лифтом)
<input type="checkbox"/>	Выше 2-го (без лифта)
<input type="checkbox"/>	Подвал (с заглублением до 1.5 м включительно)
<input type="checkbox"/>	Подвал (с заглублением более 1.5 м)
<input type="checkbox"/>	Цоколь (с заглублением до 0.5 м включительно)
<input type="checkbox"/>	Цоколь (с заглублением более 0.5 м)

Элементы благоустройства здания:

<input checked="" type="checkbox"/>	Электроснабжение
<input checked="" type="checkbox"/>	Водоснабжение
<input checked="" type="checkbox"/>	Отопление
<input checked="" type="checkbox"/>	Канализация

Элементы благоустройства объекта учета *:

<input checked="" type="checkbox"/>	Электроснабжение
<input checked="" type="checkbox"/>	Водоснабжение
<input checked="" type="checkbox"/>	Отопление
<input checked="" type="checkbox"/>	Канализация

Элементы благоустройства объекта аренды **::

<input checked="" type="checkbox"/>	Электроснабжение	<input checked="" type="checkbox"/>	Водоснабжение
<input checked="" type="checkbox"/>	Отопление	<input checked="" type="checkbox"/>	Канализация

Технический этаж

Входы в помещение:	Количество:	Номера по ситуационному плану:
С улицы отдельных:	1	5
С улицы общих:		
Со двора отдельных:		
Со двора общих:		
Через проходную:		

Общая площадь здания (кв. м):

(заполняется при учете ПОН)

Общая площадь объекта учета (кв. м):

Общая площадь помещения(й) (части(ей)),

сдаваемого в аренду на занимаемом этаже (кв.м):

Коэффициент потребительских качеств ***:

Общая площадь помещения(й) (части(ей)), сдаваемого(ых) в аренду на занимаемом этаже,

с учетом коэффициента потребительских качеств *** (кв. м):

Общая площадь объекта аренды (кв.м):

23.9	
23.9	15-Н
23.9	

Примечание:

Общая площадь объекта учета по сведениям Единого государственного реестра недвижимости: 23.9 кв.м

В 2012 году (с учётом последующих корректировок, при наличии) в филиал ФГБУ «ФКП Росреестра» по Санкт-Петербургу сведения о помещении были переданы для включения в Государственный кадастр недвижимости (с 01.01.2017 - Единый государственный реестр недвижимости) – верно/неверно- (ненужное зачеркнуть)

Сведения о перепланировке и т.д.

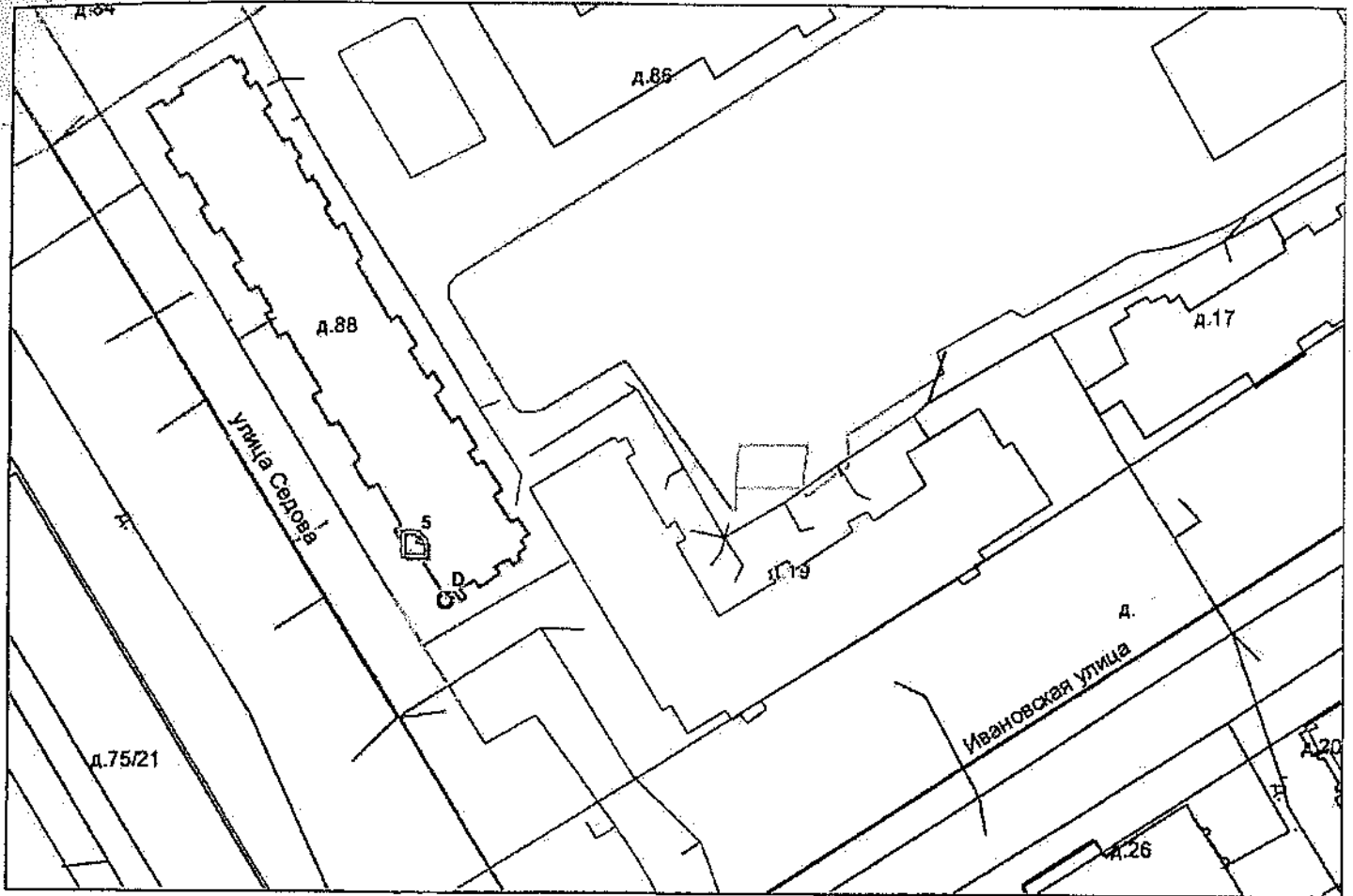
Характеристики и тип входа в объект аренды указаны согласно выписке из ЕГРН от 04.07.2023 № КУВИ-001/2023-153510353. Элементы благоустройства указаны по состоянию на 31.07.2023.

* не заполняется при учете первичного объекта недвижимости

** не заполняется, если объектом аренды является здание, сооружение

*** не заполняется, если объект аренды соответствует объекту учета

2. Схема расположения входов.



— - границы строения

Дополнительные сведения о строении: _____

3. Ведомость координат центров входов.

№ п/п	Характерная точка	№ вх.	Координаты центра входа		Примечание
			X, м	Y, м	
1	D	5	120528.75	87411.03	

Исполнитель: Выучейская С.И.
 Начальник ПИБ Южное департамента
 кадастровой деятельности:
 Дата: 31 июля 2023 года

[Signature]
М.Д.Ботева

Район: Невский



Всего пронумеровано и
пронумеровано 2 лист(ов)

Начальник ДИБ Южно
департамента кадастровой
деятельности ГБУ "ГИОН"

/М.Д.Ботева/




Выписка из Единого государственного реестра недвижимости об основных характеристиках и зарегистрированных правах на объект недвижимости

Сведения об основных характеристиках объекта недвижимости

На основании запроса от 16.11.2023, поступившего на рассмотрение 16.11.2023, сообщаем, что согласно записям Единого государственного реестра недвижимости:

Помещение		Раздел 1 Лист 1
вид объекта недвижимости		
Лист № 1 раздела 1	Всего листов раздела 1: 1	Всего листов выписки: 3
16.11.2023г. № КУВИ-001/2023-259225510		
Кадастровый номер: 78:12:0713901:3472		
Номер кадастрового квартала: 78:12:0713901		
Дата присвоения кадастрового номера: 09.01.2013		
Ранее присвоенный государственный учетный номер: Кадастровый номер 78:12:7139А:2009:30:3		
Местоположение: Санкт-Петербург, ул. Седова, д. 88, литера. Б, пом. 15-Н		
Площадь, м2: 23,9		
Назначение: Нежилое помещение		
Наименование: Нежилое помещение		
Номер, тип этажа, на котором расположено помещение, машино-место: Этаж № 1		
Вид жилого помещения: данные отсутствуют		
Кадастровая стоимость, руб.: 3315374,57		
Кадастровые номера иных объектов недвижимости, в пределах которых расположен объект недвижимости: 78:12:0713901:2018		
Виды разрешенного использования: данные отсутствуют		
Сведения об отнесении жилого помещения к определенному виду жилых помещений специализированного жилищного фонда, к жилым помещениям наемного дома социального использования или наемного дома коммерческого использования: данные отсутствуют		
Статус записи об объекте недвижимости: Сведения об объекте недвижимости имеют статус "актуальные, ранее учтенные"		
Особые отметки: данные отсутствуют		
Получатель выписки: Попова Полина Владимировна, действующий(ая) на основании документа "ИМУЩЕСТВО САНКТ-ПЕТЕРБУРГСКОЕ ГОСУДАРСТВЕННОЕ КАЗЕННОЕ УЧРЕЖДЕНИЕ "ИМУЩЕСТВО САНКТ-ПЕТЕРБУРГА"		


 ДОКУМЕНТ ПОДПИСАН
 ЭЛЕКТРОННОЙ ПОДПИСЬЮ
 Сертификат: 003B03087401C84B828376AC8C8425108
 Владелец: ФЕДЕРАЛЬНАЯ СЛУЖБА ГОСУДАРСТВЕННОЙ
 РЕГИСТРАЦИИ КАДАСТРА И КАРТОГРАФИИ
 Действителен: с 27.06.2023 по 19.09.2024


полное наименование должности

инициалы, фамилия

Выписка из Единого государственного реестра недвижимости об основных характеристиках и зарегистрированных правах на объект недвижимости
Сведения о зарегистрированных правах

Лист № 1 раздела 2		Всего листов раздела 2: 1		Всего разделов: 3		Всего листов выписки: 3	
16.11.2023г. № КУВИ-001/2023-259225510							
Кадастровый номер: 78:12:0713901:3472							
				Помещение			
				вид объекта недвижимости			

1	Правообладатель (правообладатели):	1.1	Санкт-Петербург
	Сведения о возможности предоставления третьим лицам персональных данных физического лица:	1.1.1	данные отсутствуют
2	Вид, номер, дата и время государственной регистрации права:	2.1	Собственность. 1052006.1 01.02.2000 00:00:00
4	Сведения об осуществлении государственной регистрации сделки, права, ограничения права без необходимого в силу закона согласия третьего лица, органа:	4.1	данные отсутствуют
5	Ограничение прав и обременение объекта недвижимости:		не зарегистрировано
6	Заявленные в судебном порядке права требования:		данные отсутствуют
7	Сведения о возражении в отношении зарегистрированного права:		данные отсутствуют
8	Сведения о возможности предоставления третьим лицам персональных данных физического лица		данные отсутствуют
9	Сведения о наличии решения об изъятии объекта недвижимости для государственных и муниципальных нужд:		данные отсутствуют
10	Сведения о невозможности государственной регистрации без личного участия правообладателя или его законного представителя:		данные отсутствуют
11	Правопритязания и сведения о наличии поступивших, но не рассмотренных заявлений о проведении государственной регистрации права (перехода, прекращения права), ограничения права или обременения объекта недвижимости, сделки в отношении объекта недвижимости:		отсутствуют

 ДОКУМЕНТ ПОДПИСАН
ЭЛЕКТРОННОЙ ПОДПИСЬЮ


Сертификат: 00B9056B7401CB38D2B4576AC5DC6325108
Выданы: ФЕДЕРАЛЬНАЯ СЛУЖБА ГОСУДАРСТВЕННОЙ
РЕГИСТРАЦИИ, КАДАСТРА И КАРТОГРАФИИ
Действителен: с 27.06.2023 по 19.09.2034

Полное наименование должности


инициалы, фамилия

Выписка из Единого государственного реестра недвижимости об основных характеристиках и зарегистрированных правах на объект недвижимости
План расположения помещения, машино-места на этаже (плане этажа)

Помещение		
вид объекта недвижимости		
Лист № 1 раздела 5	Всего листов раздела 5: 1	Всего разделов: 3
Всего листов выписки: 3		
16.11.2023г. № КУВИ-001/2023-259225510		
Кадастровый номер: 78:12:0713901:3472		
Номер этажа (этажей): 1		



Масштаб 1



полное наименование должности

инициалы, фамилия



ПРАВИТЕЛЬСТВО САНКТ-ПЕТЕРБУРГА

КОМИТЕТ ПО ГОСУДАРСТВЕННОМУ
КОНТРОЛЮ, ИСПОЛЬЗОВАНИЮ
И ОХРАНЕ ПАМЯТНИКОВ ИСТОРИИ
И КУЛЬТУРЫ

САНКТ-ПЕТЕРБУРГСКОЕ
ГОСУДАРСТВЕННОЕ КАЗЕННОЕ
УЧРЕЖДЕНИЕ
"ЦЕНТР ИНФОРМАЦИОННОГО
ОБЕСПЕЧЕНИЯ ОХРАНЫ ОБЪЕКТОВ
КУЛЬТУРНОГО НАСЛЕДИЯ"
(СПб ГКУ ЦИОООКН)

ул. Зодяго Росси, д. 1-3, Санкт-Петербург, 191011
тел. (812) 417-2232
<http://ciioookn.kgtop.gov.spb.ru>

Заместителю директора
СПб ГКУ "Имущество Санкт-Петербурга"

Очкивской О.С.

№01-43-16526/23-0-1 от 10.07.2023

№ 01-43-16526/23-0-0 от 07.07.2023

На № 04-07-13518/23-0-0 от 07.07.2023

На Ваше обращение сообщаем, что объекты по адресам:

г. Санкт-Петербург, 8-я линия В.О., дом 55, литера А не относится к числу объектов (выявленных объектов) культурного наследия, расположен в единой зоне регулирования застройки и хозяйственной деятельности 1 (участок ОЗРЗ-1(06)) объектов культурного наследия.

г. Санкт-Петербург, Боровая улица, дом 26-28, литера А;

г. Санкт-Петербург, проспект Бакунина, дом 13, литера А, не относятся к числу объектов (выявленных объектов) культурного наследия, расположены в границах зон охраны и (или) защитных зон объектов культурного наследия на территории Санкт-Петербурга: единой зоне регулирования застройки и хозяйственной деятельности 2 (участок ОЗРЗ-2(31)).

г. Санкт-Петербург, Гагаринская улица, дом 25, литера А не относится к числу объектов (выявленных объектов) культурного наследия, расположен в границах зон охраны и (или) защитных зон объектов культурного наследия на территории Санкт-Петербурга: единой охранной зоне (участок ООЗ(31)).

г. Санкт-Петербург, улица Седова, дом 88, литера Б не относится к числу объектов (выявленных объектов) культурного наследия, расположен в границах зон охраны и (или) защитных зон объектов культурного наследия на территории Санкт-Петербурга: единой зоне регулирования застройки и хозяйственной деятельности (участок ЗРЗ(12)07).

г. Санкт-Петербург, Институтский проспект, дом 3, корпус 1, литера А не относится к числу объектов (выявленных объектов) культурного наследия, расположен в границах зон охраны и (или) защитных зон объектов культурного наследия на территории Санкт-Петербурга: единой зоне регулирования застройки и хозяйственной деятельности (участок ЗРЗ(36)01).

г. Санкт-Петербург, Кузнецовская улица, дом 44, литера А не относится к числу объектов (выявленных объектов) культурного наследия, расположен в границах зон охраны и (или) защитных зон объектов культурного наследия на территории Санкт-Петербурга: единой зоне регулирования застройки и хозяйственной деятельности (участок ЗРЗ(14)05).

г. Санкт-Петербург, проспект Стачек, дом 67, корпус 3, литера А не относится к числу объектов (выявленных объектов) культурного наследия, расположен в границах зон охраны и (или) защитных зон объектов культурного наследия на территории Санкт-Петербурга: единой зоне регулирования застройки и хозяйственной деятельности (участок ЗРЗ(15)06).

Требования по сохранению исторических зданий* и режим использования земель в границах зон охраны объектов культурного наследия на территории Санкт-Петербурга установлен Законом Санкт-Петербурга от 19.01.2009 N 820-7 (в редакции, вступившей в силу 16.04.2023) "О границах объединенных зон охраны объектов культурного наследия, расположенных на территории Санкт-Петербурга, режимах использования земель и требованиях к градостроительным регламентам в границах указанных зон".

*Исторические здания - здания (строения, сооружения) различных исторических периодов не состоящие на государственной охране как объекты культурного наследия: в центральных районах - построенные до 1917 г.: в остальных районах - до 1957 г. и деревянные 1-2 этажные здания, построенные до 1917 г. (год постройки включительно).

В соответствии с п.1 статьи 34.1. Федерального закона от 25.06.2002 № 73-ФЗ "Защитными зонами объектов культурного наследия являются территории, которые прилегают к включенным в реестр памятникам и ансамблям (за исключением указанных в пункте 2 настоящей статьи объектов культурного наследия) и в границах которых в целях обеспечения сохранности объектов культурного наследия и композиционно-видовых связей (панорам) запрещаются строительство объектов капитального строительства и их реконструкция, связанная с изменением их параметров (высоты, количества этажей, площади), за исключением строительства и реконструкции линейных объектов".

г. Санкт-Петербург, Авангардная улица, дом 33, литера А;

г. Санкт-Петербург, улица Антонова-Овсенко, дом 3, литера Н;

г. Санкт-Петербург, улица Орбели, дом 27, корпус 1, литера А, не относится к числу объектов (выявленных объектов) культурного наследия, расположены вне границ зон охраны и защитных зон объектов культурного наследия на территории Санкт-Петербурга.

Начальник отдела информации об
объектах культурного наследия и
режимах зон охраны

ДОКУМЕНТ ПОДПИСАН
ЭЛЕКТРОННОЙ ПОДПИСЬЮ

Сертификат 00CDFC792B66C41EB232883D93E72D081D
Владелец Коробкова Елена Валентиновна
Действителен с 11.10.2022 по 04.01.2024

Е.В. Коробкова

Петрова А.А.
(812) 417-43-46





ПРАВИТЕЛЬСТВО САНКТ-ПЕТЕРБУРГА
КОМИТЕТ ПО КОНТРОЛЮ ЗА ИМУЩЕСТВОМ
САНКТ-ПЕТЕРБУРГА

АКТ
обследования объекта нежилого фонда

Санкт-Петербург

«09» октября 2023 года

Обследование начато в «16» ч. «30» мин.
Обследование окончено в «16» ч. «45» мин.

На основании задания Комитета по контролю за имуществом Санкт-Петербурга от «04» октября 2023 года № 7241 сотрудниками Комитета по контролю за имуществом Санкт-Петербурга: главным специалистом отдела земельного контроля Управления контроля использования имущества центральных районов Санкт-Петербурга Долгушевой О.О.; ведущим специалистом отдела контроля имущества Управления контроля использования имущества центральных районов Санкт-Петербурга Седовым С.В.

в присутствии: _____

проведено обследование здания (части здания), помещения (части помещения), сооружения, прочих составляющих здания (сооружения), расположенного по адресу: Санкт-Петербург, ул. Седова, д. 88, лит. Б, пом. 15-Н (далее – Объект).

Кадастровый номер Объекта: 78:12:0713901:3472.

Реестровый номер Объекта (при наличии): 0014К0175Н0004.

Технические характеристики Объекта согласно информационным ресурсам и технической документации (при наличии): площадь: 23,9 кв.м. Этаж: первый. Вход: отдельный с улицы. Элементы благоустройства: электроснабжение, водоснабжение, отопление, канализация.

Статус объекта культурного наследия: отсутствует.

Основание пользования (при наличии): отсутствует.

В ходе обследования проводилось: осмотр, фотофиксация.

Обследование проводилось с использованием документов технического и кадастрового учета: поэтажного плана, размещенного в выписке из Единого государственного реестра недвижимости, предоставленной письмом Санкт-Петербургского государственного казенного учреждения «Имущество Санкт-Петербурга» от 26.09.2023 № 04-07-19649/23-0-0.

В результате проведения обследования установлено:

Доступ:

Обеспечен

Не обеспечен

Объект:

В

Используется

Не используется

Состояние Объекта*:

Евростандарт

Удовлетворительное

Отличное

Неудовлетворительное

Нормальное

Вид использования Объекта: -.

Пользователь: -.

Перепланировка/переустройство: установлена перегородка с дверным проемом в ч.п. 1 (фото № 4); поднят уровень пола по всему периметру Объекта (фото № 5); установлен унитаз в ч.п. 1, демонтирована мойка (фото № 6); установлены перегородки в ч.п. 1 (фото № 7).

Иные лица, использующие Объект: -.

Подключение к сетям инженерного обеспечения (при наличии):

электроснабжения _____

водоснабжения/водоотведения _____

(указывается основание подключения (при наличии)**)

(указывается основание подключения (при наличии)**)

газоснабжения _____

теплоснабжения _____

(указывается основание подключения(при наличии)**)

(указывается основание подключения(при наличии)**)

Применение контрольно-кассовой техники на Объекте:

применяется

не применяется

Дополнительная информация: в отношении Объекта зарегистрировано право государственной собственности Санкт-Петербурга № 1052006.1 от 01.02.2000. Доступ в Объект обеспечен сотрудником Санкт-Петербургского государственного казенного учреждения «Жилищное агентство Невского района Санкт-Петербурга».

Выявленные нарушения: несоответствие планировки Объекта Плану, переустройство.

Приложение: сведения ИТС «Реестр», «Аренда» на 3 л. в 1 экз.

Фототаблица

Копии документов технического учета

Главный специалист

(должность лица, проводившего обследование)

(подпись)

Долгушева О.О.

(фамилия, имя, отчество)

Ведущий специалист

(должность лица, проводившего обследование)

(подпись)

Седов С.В.

(фамилия, имя, отчество)

(должность лица, присутствующего при проведении обследования)

(подпись)

(фамилия, имя, отчество)


Копия акта получена***

(ФИО, правообладателя (пользователя) Объекта, его уполномоченного представителя (при наличии документов, подтверждающих полномочия))



* В соответствии с классификацией состояния объектов, указанных в постановлении Правительства Санкт-Петербурга от 21.12.2005 № 1958 «О порядке определения базовых ставок и коэффициентов, применяемых при расчете арендной платы за объекты нежилого фонда, арендодателем которых является Санкт-Петербурга»

** Указывается на основании документов, представленных пользователем Объекта

*** Предоставляется по письменному запросу правообладателя (пользователя) Объекта, его уполномоченного представителя.



ФОТОТАБЛИЦА

Фото № 1	
Описание:	адресный ориентир здания, в котором расположен Объект.
Фото № 2	
Описание:	общий вид здания, в котором расположен Объект.


Главный специалист _____

Долгушева О.О.

Ведущий специалист _____


Седов С.В.

Фото № 3



Описание: вход в Объект.

Фото № 4



Описание: Установлена перегородка с дверным проемом в ч.п. 1

Главный специалист _____

Долгушева О.О.

Ведущий специалист _____


Седов С.В.

Фото № 5



Описание: Поднят уровень пола по всему периметру Объекта

Фото № 6



Описание: Установлен унитаз в ч.п. 1, демонтирована раковина


Главный специалист _____

Долгушева О.О.

Ведущий специалист _____



Седов С.В.

Приложение к Акту обследования от 09.10.2023
в соответствии с Заданием от 04.10.2023
№ 7241. Адрес: Санкт-Петербург, ул. Седова., д. 88,
лит. Б, пом. 15-Н (далее – Объект).

Фото № 7	
Описание:	Установлены перегородки в ч.п.1

Главный специалист _____



Ведущий специалист _____



Долгушева О.О.

Седов С.В.

ФОТОТАБЛИЦА

Фото № 1	
Описание:	адресный ориентир здания, в котором расположен Объект.
Фото № 2	
Описание:	общий вид здания, в котором расположен Объект.


Главный специалист _____

Долгушева О.О.

Ведущий специалист _____

Седов С.В.

Фото № 3



Описание: вход в Объект.

Фото № 4




Описание: Установлена перегородка с дверным проемом в ч.п. 1.

Главный специалист _____


Долгушева О.О.

Ведущий специалист _____

Седов С.В.



Описание: Поднят уровень пола по всему периметру Объекта



Описание: Установлен унитаз в ч.п. I, демонтирована раковина


Главный специалист _____

Долгушева О.О.

Ведущий специалист _____

Седов С.В.

Приложение к Акту обследования от 09.10.2023
в соответствии с Заданием от 04.10.2023
№ 7241. Адрес: Санкт-Петербург, ул. Седова., д. 88,
лит. Б, пом. 15-Н (далее – Объект).


Фото № 7	
Описание:	Установлены перегородки в ч.п.1

Главный специалист _____

Долгушева О.О.

Ведущий специалист _____

Седов С.В.



03.08.2023



МЧС РОССИИ

ГЛАВНОЕ УПРАВЛЕНИЕ
МИНИСТЕРСТВА РОССИЙСКОЙ ФЕДЕРАЦИИ
ПО ДЕЛАМ ГРАЖДАНСКОЙ ОБОРОНЫ,
ЧРЕЗВЫЧАЙНЫМ СИТУАЦИЯМ И ЛИКВИДАЦИИ
ПОСЛЕДСТВИЙ СТИХИЙНЫХ БЕДСТВИЙ
ПО Г. САНКТ-ПЕТЕРБУРГУ
(Главное управление МЧС России
по г. Санкт-Петербургу)

ул. Большая Морская, д. 40, лит. А
г. Санкт-Петербург, 190031
тел. (812) 718-25-05, факс (812) 571-53-34

22.07.2023 № СПБ-130-1965

На № 04-21-13697/23-0-0 от 10.07.2023

Заместителю директора
СПБ ГКУ «Имущество
Санкт-Петербурга»

Очкивской О.С.

ул. Новгородская, д. 20, лит. А, пом. 2-Н
Санкт-Петербург, 191124

О предоставлении учетных данных

Уважаемая Ольга Сергеевна!

Главное управление МЧС России по г. Санкт-Петербургу (далее – Главное управление) на Ваш запрос сообщает, что по итогам инвентаризации защитных сооружений гражданской обороны 2018 года, проведенной в соответствии с Постановлением Правительства Санкт-Петербурга от 01.08.2018 № 630, объекты недвижимости, расположенные по адресам:

Санкт-Петербург, 8-я линия В.О., д. 55, лит. А, пом. 8-Н;
Санкт-Петербург, ул. Боровая, д. 26-28, лит. А, пом. 7-Н;
Санкт-Петербург, Гагаринская ул., д. 25, лит. А, пом. 9-Н;
Санкт-Петербург, Авангардная ул., д. 33, лит. А, пом. 3-Н;
Санкт-Петербург, Седова ул., д. 88, лит. Б, пом. 15-Н;
Санкт-Петербург, Седова ул., д. 88, лит. Б, пом. 17-Н;
Санкт-Петербург, Институтский пр., д. 3, корп. 1, лит. А, пом. 4-Н;
Санкт-Петербург, Садовая ул., д. 51, лит. А, пом. 45-Н;
Санкт-Петербург, ул. Антонова-Овсеенко, д. 3, лит. Н, пом. 7-Н;
Санкт-Петербург, Литейный пр., д. 10, лит. А, пом. 5-Н;
Санкт-Петербург, 4-я Советская ул., д. 46/8, лит. А, пом. 4-Н;
Санкт-Петербург, пр. Стачек, д. 67, корп. 3, лит. А, пом. 46-Н;
Санкт-Петербург, Энгельса пр., д. 55, лит. А, пом. 1-С;
Санкт-Петербург, пр. Бакунина, д. 13, лит. А, пом. 1-Н;
Санкт-Петербург, ул. Орбели, д. 27, корп. 1, лит. А, пом. 2-Н,
не являются защитными сооружениями гражданской обороны.


По адресам:

СПБ ГКУ «Имущество СПб»
№ 04-21-57184/23-0-0
от 03.08.2023



Санкт-Петербург, ул. Куйбышева, д. 1/5, пом. 4-Н;
Санкт-Петербург, Кузнецовская ул., д. 44, лит. А,
числятся защитные сооружения гражданской обороны.

Заместитель начальника Главного управления
(по антитеррористической деятельности и
оперативному планированию)



С.В. Завирский





РОССЕТИ
ЛЕНЭНЕРГО

02.10.2023 № ЭСКЛ/16-01/11232

На №

от

Публичное акционерное общество
«Россети Ленэнерго»
197227, г. Санкт-Петербург,
вн. тер. г. муниципальный округ Озеро Долгое,
ул. Гаккелевская, д. 21, литера А
тел. 8 (800) 220-0-220
e-mail: office@lenenergo.ru
www.rosseti-lenenergo.ru
КПП 997650001; ОКТМО 40325000
ИНН 7803002209; ОГРН 1027809170300

Начальнику отдела подготовки
торгов СПб ГКУ «Имущество
Санкт-Петербурга»
Е.Ю. Федюшовой

ул. Новгородская,
д. 20, лит. А, пом. 2Н,
Санкт-Петербург, 191144

Fedushova@commim.spb.ru

Уважаемая Екатерина Юрьевна!

В ответ на Ваше обращение от 26.09.2023 № 23-056434 по вопросу восстановления документов о технологическом присоединении в отношении энергопринимающих устройств (далее – ЭПУ) объекта «нежилое помещение», расположенного по адресу: Санкт-Петербург, ул. Седова, д. 88, литера. Б, пом. 15-Н, кадастровый № 78:12:0713901:3472 (далее – Объект), сообщаю следующее.

В соответствии с абзацем третьим пункта 4 статьи 26 Федерального закона от 26.03.2003 № 35-ФЗ «Об электроэнергетике» сетевая организация или иной владелец объектов электросетевого хозяйства, к которым в надлежащем порядке технологически присоединены ЭПУ, по требованию собственника или иного законного владельца ЭПУ или объектов электроэнергетики в установленные законодательством Российской Федерации сроки обязаны предоставить или составить документы, подтверждающие технологическое присоединение и (или) разграничение балансовой принадлежности объектов электроэнергетики и ответственности сторон за нарушение правил эксплуатации объектов электросетевого хозяйства.

В данном случае технологическое присоединение ЭПУ Объекта осуществлено через электрические сети здания, расположенного по адресу: Санкт-Петербург, ул. Седова, д. 88, литера. Б.

Таким образом, в силу вышеприведенного нормативного положения обязанность по оформлению и выдаче в отношении ЭПУ Объекта документов о технологическом присоединении лежит на балансодержателе электрических сетей здания, через которые технологически присоединены ЭПУ Объекта.

Порядок, сроки оформления и выдачи таких документов установлены в разделе VIII Правил технологического присоединения ЭПУ потребителей электрической энергии, объектов по производству электрической энергии, а также объектов электросетевого хозяйства, принадлежащих сетевым организациям и иным лицам, к электрическим сетям, утвержденных постановлением Правительства Российской Федерации от 27.12.2004 № 861 (далее – Правила ТП).

Форма акта об осуществлении технологического присоединения, в соответствии с которой должен быть оформлен акт в отношении ЭПУ Объекта, представлена в Приложении № 1 к вышеуказанным Правилам ТП.

Учитывая изложенное, в целях составления документов о технологическом присоединении в отношении ЭПУ Объекта Вам необходимо обратиться к балансодержателю электрических сетей здания, через которое технологически присоединены ЭПУ Объекта.

Представитель ПАО «Россети Ленэнерго»
по доверенности

А.П. Омельченко

Исп. Азовцева В.С. (Бражник К.С.)
Тел.: 8-800-220-0-220
Вх. № 23-056434

Представитель ПАО «Россети Ленэнерго» действует на основании доверенности № 297-22 от 28.11.2022

